

ROZPORZĄDZENIE NR. 4/2019
WOJEWODY ŚWIĘTOKRZYSKIEGO
z dnia 19 grudnia 2019 r.

**w sprawie ustanowienia strefy ochronnej ujęcia wody podziemnej Kielce-Białogon,
gmina Kielce, powiat kielecki**

Na podstawie art. 135 ust. 1 pkt 2 i ust. 4 ustawy z dnia 20 lipca 2017 r. – Prawo wodne (Dz. U. z 2018r. poz. 2268, z późn. zm.¹) zarządza się, co następuje:

§ 1.1. Ustanawia się strefę ochronną ujęcia wody podziemnej Kielce-Białogon, składającego się z 15 studni, o głębokościach od 64 do 100,5 m. Ujęcie eksploatuje wody podziemne dewońskiego (D₂, D₃) poziomu wodonośnego na obszarze szczelinowo - krasowego GZWP nr 417 Kielce.

2. Strefę ochronną dzieli się na:

- 1) teren ochrony bezpośredniej w granicach istniejących ogrodzeń:
 - a) dla studni Ia w kształcie prostokąta o wymiarach boków 19,5 m x 35,0 m;
 - b) dla studni 3/II w kształcie pięciokąta o wymiarach boków 77 m x 114,0 m x 69,0 m x 58,0 m x 62,5 m;
 - c) dla studni 1/IIIa, 2/IIIa i 3/IIIb w kształcie wielokąta o wymiarach boków 97,0 m x 6,5 m x 16,0 m x 22,0 m x 4,0 m x 30,0 m x 9,0 m x 15,0 m x 21,5 m x 21,0 m x 31,5 m x 34,0 m x 10,0 m x 81,0 m x 95,0 m x 38,0 m x 30,0 m x 49,5 m x 33,0 m;
 - d) dla studni 1/IV w kształcie kwadratu o wymiarach boków 10,0 m;
 - e) dla studni 1/IVa w kształcie kwadratu o wymiarach boków 10,0 m;
 - f) dla studni 2/IVb w kształcie wielokąta o wymiarach boków 54,0 m x 13,0 m x 13,0 m x 52,5 m x 20,0 m x 5,0 m x 24,5 m;
 - g) dla studni nr VI w kształcie prostokąta o wymiarach boków 26,5 m x 37,5 m;
 - h) dla studni VIa i VIb w kształcie pięciokąta o wymiarach boków 123,0 m x 30,0 m x 119,5 m x 7,0 m x 24,0 m;
 - i) dla studni nr VII w kształcie sześciokąta o wymiarach boków 21,0 m x 9,0 m x 3,5 m x 35,0 m x 30,0 m x 37,0 m;
 - j) dla studni nr VIII i VIIIa w kształcie litery L o wymiarach boków 33,5 m x 71,0 m x 55,0 m x 33,5 m x 21,5 m x 38,0 m;
 - k) dla studni nr IX w kształcie prostokąta o wymiarach boków 30,0 m x 37,0 m.

2) teren ochrony pośredniej obejmujący obszar o powierzchni 2530 ha położony częściowo w granicach miasta Kielce oraz na terenach gminy Piekoszów oraz gminy Sitkówka-Nowiny. Przebieg granicy terenu ochrony pośredniej przedstawiono na mapie stanowiącej załącznik nr 1 do rozporządzenia oraz opisano w załączniku 1a do rozporządzenia.

¹ Zmiany wymienionej ustawy zostały ogłoszone w Dz. U. t.j. z 2018r. poz. 2268 oraz zmianami.: z 2019 r. poz. 125, poz. 534, poz. 1495, poz. 2170.

§ 2. Ogrodzone tereny studni, będące terenem ochrony bezpośredniej, znajdują się w południowej części miasta Kielce, dzielnicy Białogon. Tereny te przedstawione są na mapie stanowiącej załącznik nr 2, załącznikach 2a i załącznikach nr 3 do rozporządzenia.

§ 3. Na terenie ochrony bezpośredniej obowiązują zakazy i nakazy, określone w art. 127-129 ustawy z dnia 20 lipca 2017 roku Prawo wodne.

§ 4.1. Na terenie ochrony pośredniej zabrania się:

- 1) lokalizowania nowych ujęć wód;
- 2) lokalizowania nowych przedsięwzięć mogących znacząco oddziaływać na środowisko;
- 3) przechowywania lub składowania odpadów promieniotwórczych;
- 4) lokalizowania składowisk odpadów niebezpiecznych, innych niż niebezpieczne i obojętne oraz obojętnych;
- 5) lokalizowania magazynów produktów ropopochodnych, a także rurociągów do ich transportu;
- 6) lokalizowania nowych i rozbudowy istniejących cmentarzy oraz grzebania martwych zwierząt;
- 7) wydobywania kopalin;
- 8) wykonywania odwodnień górniczych;
- 9) składowania opakowań po nawozach i środkach ochrony roślin

2. Na obszarze o powierzchni 634,6 ha terenu ochrony pośredniej, w granicach strefy podwyższonej ochrony, przedstawionych na mapach stanowiących załącznik nr 2, załącznik nr 2a oraz opisanych w załączniku nr 2b do rozporządzenia, ze względu na zwiększone zagrożenie wód podziemnych oprócz zakazów wymienionych w ust. 1 wprowadza się następujące zakazy:


- 1) wprowadzania ścieków do wód lub do ziemi;
- 2) rolniczego wykorzystania ścieków;
- 3) urządzania przyrzem kiszonkowych;
- 4) składowania chemicznych środków zimowego utrzymania dróg.

3. Na obszarze o powierzchni 634,6 ha terenu ochrony pośredniej, w granicach „obszaru A” - ograniczonej zabudowy, przedstawionych na mapach stanowiących załącznik nr 2 oraz załącznik nr 2a, oprócz zakazów wymienionych w ust. 1 i 2 wprowadza się zakazy:

- 1) lokalizowania budynków mieszkalnych oraz obiektów budowlanych związanych z turystyką;
- 2) lokalizowania zakładów przemysłowych i ferm chowu lub hodowli zwierząt.

§ 5. Traci moc rozporządzenie nr 5/2005 Dyrektora Regionalnego Zarządu Gospodarki Wodnej w Krakowie z dnia 26 sierpnia 2005 r. w sprawie ustanowienia strefy ochronnej ujęcia wody podziemnej Kielce - Białogon, gmina Kielce, powiat kielecki (Dz. Urz. Woj. Świąt. z 2005r. Nr 220, poz. 2610, z 2017r. poz. 2277, z 2018r. poz. 4570 oraz z 2019r. poz. 3562).

§ 6. Rozporządzenie wchodzi w życie po upływie 7 dni od dnia ogłoszenia w Dzienniku Urzędowym Województwa Świętokrzyskiego.



WOJEWODA ŚWIĘTOKRZYSKI

Zbigniew Korciusz

ZAŁĄCZNIK nr 1a

do Rozporządzenia Nr 4/2019 z dnia 19 grudnia 2019 r.
Wojewody Świętokrzyskiego

Przebieg granicy terenu ochrony pośredniej strefy ochronnej ujęcia wody podziemnej w Kielce - Białogon, gmina Kielce, powiat kielecki (zgodnie z mapą stanowiącą załącznik nr 1 do rozporządzenia; wszystkie ulice znajdujące się w opisie leżą na terenie miasta Kielce)

Granica terenu ochrony pośredniej począwszy od skrzyżowania ul. Krakowskiej i ul. Pakosz, biegnie w kierunku południowym wzdłuż ulicy Pakosz, ul. Marmurowej, ul. W. Szczepaniaka, al. Na Stadion i dochodzi do skrzyżowania z ul. J. Kusocińskiego. Tu zmienia kierunek na północno - zachodni i biegnie wzdłuż granicy Chęcińsko - Kieleckiego Parku Krajobrazowego duktem leśnym do skrzyżowania z ul. Biesak. Następnie w kierunku południowo - zachodnim ul. Biesak do momentu przejścia ul. Biesak w dukt leśny. Stąd granica biegnie duktem leśnym najpierw w kierunku południowo - zachodnim potem w kierunku północno - zachodnim i dochodzi do ul. Za Torem, dalej biegnie drogą gruntową do ul. Krakowskiej. Następnie granica terenu ochrony pośredniej przecina ul. Krakowską, biegnie nadal w kierunku północno - zachodnim i dochodzi do skrzyżowania ul. Górników Staszicowskich z ul. Pańską. Stąd biegnie w kierunku północno - zachodnim wzdłuż ulicy Pańskiej, a następnie w kierunku południowo - zachodnim wzdłuż drogi gruntowej do ujścia kanału „Staszicowskiego”. Od ujścia kanału „Staszicowskiego” do rzeki Bobrzy granica biegnie duktem polnym w kierunku zachodnim, następnie północno - zachodnim przecinając ul. Zalesie oraz ul. Gromadzką i dochodzi do skrzyżowania z ul. Zgórską. Dalej biegnie ul. Zgórską wzdłuż granicy Chęcińsko - Kieleckiego Parku Krajobrazowego do skrzyżowania z ul. Łopuszniańską i ul. Ślęzy, następnie ul. Łopuszniańską do skrzyżowania z obwodnicą Kielc (trasa E 77).

Nadal w kierunku południowo - zachodnim granica terenu ochrony pośredniej biegnie wzdłuż obwodnicy Kielc (odcinek ok. 100 m) do skrzyżowania z duktem polnym. Stąd duktem polnym na odcinku ok. 1430 m do skrzyżowania z duktem biegnącym w kierunku północno - zachodnim. Następnie duktem biegnącym w kierunku północno - zachodnim (odcinek ok. 800 m) do skrzyżowania z drogą Jaworznia i a - Jaworznia-Zagórze. Tutaj przebieg granicy zmienia kierunek na północno - wschodni i biegnie wzdłuż drogi Jaworznia - Jaworznia- Zagórze, aż do skrzyżowania z drogą Jaworznia - Gniewice. Następnie granica terenu ochrony pośredniej biegnie w kierunku północnym wzdłuż drogi Jaworznia - Gniewice i dochodzi do skrzyżowania z duktem polnym biegnącym u podnóża Góry Kopaczowej.

Stąd granica biegnie w kierunku wschodnim: duktem, dalej drogą lokalną (prowadzącą do miejscowości Janów - Górny) następnie drogą biegnącą przez miejscowość Janów Górny i dochodzi do skrzyżowania z drogą Jaworznia - Szczukowice. Dalej w kierunku północno - wschodnim wzdłuż drogi Jaworznia - Szczukowice (odcinek ok. 120 m) do skrzyżowania z duktem polnym. Z tego miejsca granica biegnie w kierunku południowo - wschodnim duktem polnym (odcinek ok. 150 m) do skrzyżowania z obwodnicą Kielc (trasa E 77).

Następnie w kierunku północno - wschodnim granica terenu ochrony pośredniej biegnie wzdłuż obwodnicy Kielc (trasa E 77) do skrzyżowania z ul. Piekoszowską. Tu zmienia kierunek na wschodni i biegnie wzdłuż ul. Piekoszowskiej do skrzyżowania z ul. Starowiejską. Dalej w kierunku południowo - zachodnim wzdłuż ul. Starowiejskiej (odcinek ok. 120 m) oraz duktu polnego biegnącego u podnóża Góry Dálnia do skrzyżowania z ul. Bernardyńską. Ponownie przebieg granicy obiera kierunek wschodni biegnąc wzdłuż ul. Bernardyńskiej do skrzyżowania z ul. Podklasztorną. Następnie w kierunku południowym wzdłuż ul. Podklasztornej do skrzyżowania z ul. Karczówkowską. Dalej granica terenu ochrony pośredniej biegnie w kierunku wschodnim wzdłuż ul. Karczówkowskiej, aż do skrzyżowania z ul. Jagiellońską. Stąd w kierunku południowo - zachodnim wzdłuż ul. Jagiellońskiej do skrzyżowania z ul. Stokową. Następnie granica biegnie w kierunku południowo - wschodnim wzdłuż ul. Stokowej do skrzyżowania z ul. Krakowską. Tutaj zmienia kierunek na północno - wschodni, biegnie wzdłuż ul. Krakowskiej i dochodzi do skrzyżowania z ul. Pakosz.

ZAŁĄCZNIK nr 2b

do Rozporządzenia Nr 4/2019 z dnia 19 grudnia 2019 r.
Wojewody Świętokrzyskiego

Przebieg granicy strefy podwyższonej ochrony obrębie terenu pośredniej strefy ochronnej ujęcia wody podziemnej w Kielce - Białogon, gmina Kielce, powiat kielecki (zgodnie z mapą stanowiącą załącznik nr 2a do rozporządzenia)

W obrębie granic strefy ochrony pośredniej ujęcia proponuje się wytyczenie podstrefy o podwyższonej ochronie. Podstrefa obejmie fragment strefy ochrony pośredniej położony w bezpośrednim otoczeniu ujęcia. Linię graniczną poprowadzono po obiektach liniowych i granicach działek możliwie łatwych do zidentyfikowania w terenie. Począwszy od skrzyżowania ul. H. Kołłątaja i ul. Jagiellońskiej (północny – wschód), granica przebiega wzdłuż ul. Jagiellońskiej w kierunku południowym do skrzyżowania ul. Jagiellońskiej z ul. Krakowską, następnie w kierunku południowo – zachodnim wzdłuż ul. Krakowskiej do skrzyżowania z ul. Grzybową, następnie w kierunku południowym wzdłuż ul. Grzybowej do mostu na rzece Silnicy, następnie w kierunku południowym od mostu na rzece Silnicy drogą gruntową do skrzyżowania z ul. Biesak, następnie w kierunku południowo – zachodnim wzdłuż ul. Biesak do momentu przejścia ul. Biesak w dukt leśny, następnie w kierunku południowo – zachodnim i północno - zachodnim duktem leśnym do przejścia dukt leśnego w ul. Na Ługach, następnie w kierunku północno - zachodnim wzdłuż ul. Na Ługach do skrzyżowania ul. Na Ługach z ul. Krakowską i ul. Fabryczną, następnie w kierunku zachodnim od skrzyżowania ul. Krakowskiej i ul. Fabrycznej wzdłuż ul. Fabryczną do skrzyżowania ul. Fabrycznej z ul. Za Walcownią, następnie w kierunku południowo - zachodnim wzdłuż ul. Za Walcownią do mostu na rzece Bobrzy, następnie w kierunku północnym i północno - zachodnim wzdłuż rz. Bobrza do ujścia rz. Sufraganiec do rzeki Bobrzy, następnie w kierunku północno - wschodnim wzdłuż rz. Sufraganiec do ujścia rowu melioracyjnego zlokalizowanego na działce 1275, następnie w kierunku wschodnim wzdłuż północnej granicy działki 1275 (obręb 13) do ul. Władysława Dzikowskiego, następnie w kierunku północno – wschodnim wzdłuż ul. Władysława Dzikowskiego (Koźle Rogi) do skrzyżowania z ulicami Białogońską i Grabinów, następnie w kierunku południowo – wschodnim i północno - wschodnim wzdłuż ul. Grabinów do skrzyżowania ul. Grabinów i ul. Bernardyńskiej, następnie w kierunku południowo - zachodnim wzdłuż ul. Bernardyńskiej do wysokości północnej granicy działki nr 73 (obręb 15), następnie w kierunku południowo – wschodnim wzdłuż północno – wschodniej granicy działki nr 73 (obręb 15) do ul. Św. Barbary, następnie w kierunku południowo – wschodnim i wschodnim wzdłuż ul. Św. Barbary do skrzyżowania ul. Św. Barbary z ul. Podklasztorną, następnie w kierunku południowym wzdłuż ul. Podklasztornej do skrzyżowania ul. Podklasztornej z ul. H. Kołłątaja, następnie w kierunku wschodnim i północno - wschodnim wzdłuż ul. H. Kołłątaja do skrzyżowania ul. H. Kołłątaja z ul. Jagiellońską.

UZASADNIENIE

do rozporządzenia Wojewody Świętokrzyskiego z dnia 19 grudnia 2019 r. w sprawie ustanowienia strefy ochronnej ujęcia wody podziemnej Kielce-Białogon, gmina Kielce, powiat kielecki.

Wodociągi Kieleckie Sp. z o.o. pismem z dnia 30 maja 2019 roku oraz z dnia 2 grudnia 2019 zawnioskowały o ustanowienie strefy ochronnej dla komunalnego ujęcia wód podziemnych w Kielcach – Białogonie, zgodnie z opracowaniem zrealizowanym przez Fundację „Nauka i Tradycja Górnicza” z siedzibą w Krakowie.

Strefa ochrony bezpośredniej i pośredniej ujęcia komunalnego Kielce-Białogon ustanowiona została w proponowanych granicach wiele lat temu. Obowiązujące zakazy, nakazy i ograniczenia, co do zasad nie ulegają w przedstawionym projekcie większej zmianie, ewentualnie przyjmując nieco zmodyfikowane formy, uwzględniając aktualne przepisy prawa, zgodne z obowiązującą od 01.01.2018 r. ustawą Prawo wodne (t.j. Dz. U. z 2018r. poz. 2268, z późn. zm.). Wzajemne współistnienie ujęcia wody, ujmującego zasoby kształtujące się w procesie przesiąkania wód z powierzchni terenu przez w większości przepuszczalne warstwy, pozbawione izolacji od niekorzystnych wpływów urbanizacji, wraz z rozrastającym się miastem musi prowadzić na pewnym etapie do swoistego konfliktu interesów. Artykuł 9 ust. 2 ustawy Prawo wodne przedkłada a priori żywotne interesy populacji prawa do prawidłowego gospodarowania wodami. "W gospodarowaniu wodami uwzględnia się zasadę wspólnych interesów i wymaga się współdziałania administracji publicznej, użytkowników wód i przedstawicieli lokalnych społeczności w zakresie pozwalającym uzyskać maksymalne korzyści społeczne"; prawidłowego, czyli racjonalnego i całościowego (art. 9 ust. 1). "Gospodarowanie wodami prowadzi się z zachowaniem zasady racjonalnego i całościowego traktowania zasobów wód powierzchniowych i podziemnych, z uwzględnieniem ich ilości i jakości".

Postulowane ograniczenia i zakazy w swym ogólnym wydźwięku nie są ani nowe, ani rewolucyjne w swym charakterze, w szczególności w kontekście ograniczenia zabudowy. Podobne wytyczne wprowadzono wiele lat temu w Studium uwarunkowań i kierunków zagospodarowania przestrzennego Miasta Kielce. Strefa ochronna ujęcia obowiązuje jeszcze dłużej, co do intencji chroniąc interes nadrzędny społeczności aglomeracji kieleckiej.

Implementacja zróżnicowanych jakościowo ograniczeń w poddawanych kolejno coraz intensywniejszej ochronie podobszarów, ma na celu jak najbardziej harmonijną i zrównoważoną koegzystencję priorytetowego z punktu widzenia całego miasta ujęcia i mieszkańców objętych granicami stref. We wprowadzaniu ograniczeń i zakazów starano się ograniczać szkodliwe, bądź potencjalnie niekorzystne działania do jak najmniejszych powierzchni, jednocześnie zapewniając dostateczną z punktu widzenia przeanalizowanych przesłanek ochronę. Gradacja ilości ograniczeń postępuje ku coraz mniejszym podobszarom, wydzielonym w granicach rozległej strefy ochrony pośredniej.

Przedstawione propozycje na podstawie przygotowywanego Wniosku o ustanowienie strefy ochronnej, nie wprowadzą więc ani ewolucyjnych, ani tym bardziej rewolucyjnych zmian, potwierdzając i utrwalając dotychczas obowiązujące wytyczne. Zapobiegają jednakże dalszej powolnej zabudowie, pojawiającej się "drobnymi kroczkami" wraz z kolejnymi

jednostkowymi legalizacjami samowolnie wcześniej postawionych zabudowań, bądź udzielonymi pozwoleniami na budowę, poza kontrolą Wodociągów Kieleckich. Przy braku zasadniczych zmian trudno dokonać oceny planowanego efektu ekologicznego.

Bezsprzecznie konieczna jest jednak ochrona podstawowego źródła zaopatrzenia w wodę pitną aglomeracji Kielc, pomimo koniecznych do wprowadzenia na wyznaczonym obszarze ograniczeń w użytkowaniu terenu. Przedstawione propozycje utrzymują generalne wytyczne względem dotychczas obowiązujących, różniąc się jedynie w zakresie szczegółów. Możliwa jest zatem swoista ocena wpływu planowanych modyfikacji zakazów, nakazów i ograniczeń na sposób funkcjonowania społeczności lokalnej.

W dotychczasowych formułowanych zakazach i ograniczeniach najwięcej kontrowersji budziły zapisy ograniczające budowę i rozbudowę inwestycji budowlanych w granicach strefy podwyższonej ochrony (Dz. U. Woj. Świąt. 2005 nr 220, poz. 2610). W oparciu o zapisy ustawy Prawo wodne odstąpiono w bieżących propozycjach od ograniczeń limitujących zabudowę powierzchni gruntów przeznaczonych na cele budowlane do 40% powierzchni działki.

Wcześniej obowiązujące ograniczenie możliwości modernizacji, bądź przebudowy, uznawane za wyjątkowo uciążliwe dla okolicznych mieszkańców, w brzmieniu "dla istniejących budynków mieszkalnych posadowionych na terenach innych niż wyznaczone dla budownictwa mieszkaniowego zwiększenie ich powierzchni nie może przekraczać 120m² powierzchni zabudowy (powierzchnia zabudowy odnosi się do budynku po zwiększeniu jego powierzchni)" zostało uchylone już wcześniej. Dokonał tego Dyrektor Regionalnego Zarządu Gospodarki Wodnej w Krakowie Rozporządzeniem z dnia 11 lipca 2017 r. zmieniającym rozporządzenie w sprawie ustanowienia strefy ochronnej ujęcia wody podziemnej Kielce-Białogon, gmina Kielce, powiat kielecki (Dz. Urz. Woj. Świąt. z 2017 r. poz. 2277).

Całkowicie odstąpiono od zapisów zakazujących dotychczas w różnych podstrefach lokalizowania pól biwakowych i campingów poza terenami przewidzianymi pod zabudowę, lokalizacji ferm chowu i hodowli zwierząt, lokalizowania nowych zakładów przemysłowych poza terenami wyznaczonymi pod zabudowę przemysłową przedstawionymi na mapie stanowiącej załącznik nr 2 do rozporządzenia, lokalizacji nowych dróg ogólnodostępnych poza terenami przeznaczonymi na ten cel przedstawionymi na mapie stanowiącej załącznik nr 2 do rozporządzenia, mycia pojazdów mechanicznych.

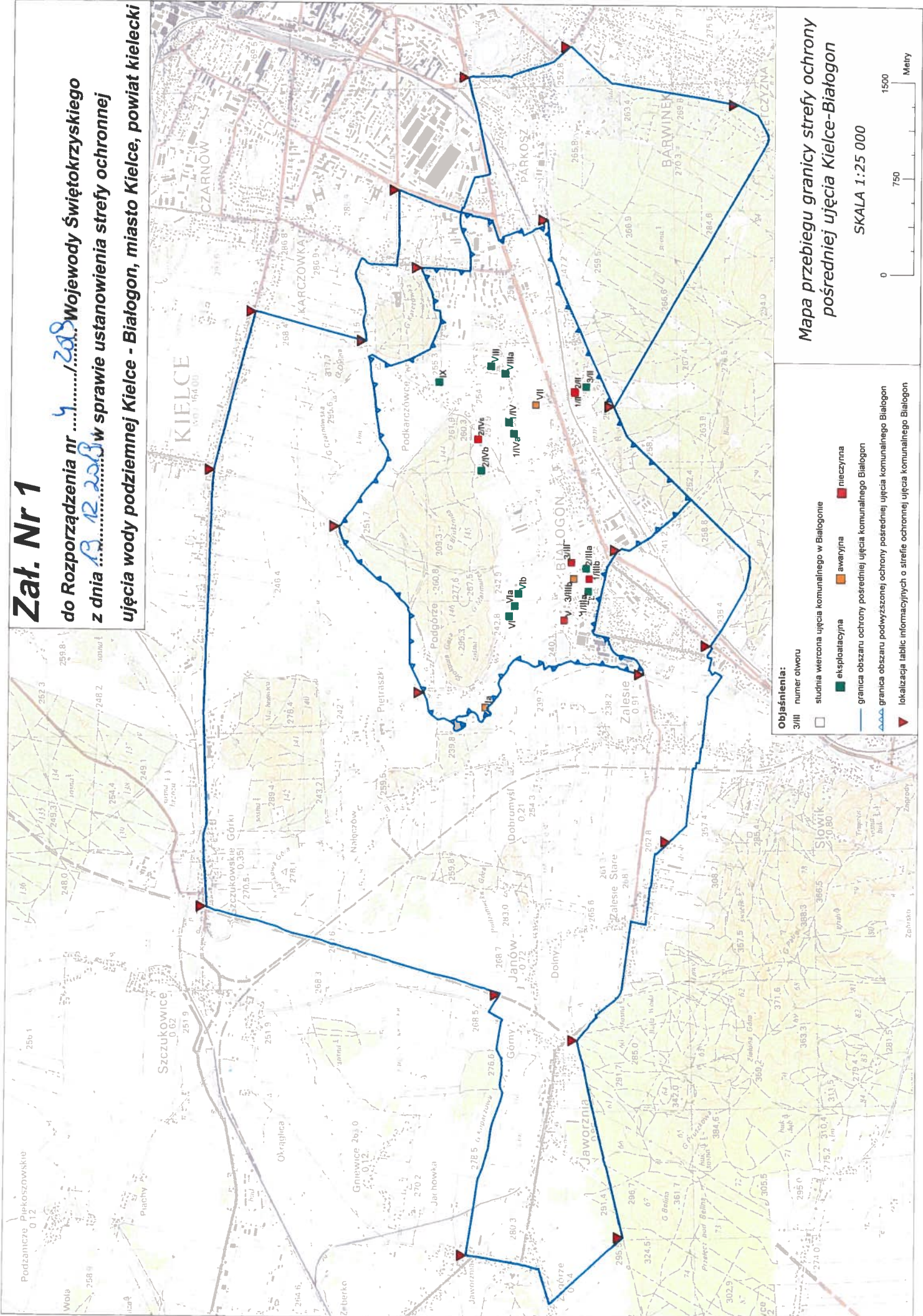
Ograniczenie, bądź wykreślenie wymienionych zakazów i ograniczeń bez wątpienia wpłynie pozytywnie na sposób funkcjonowania społeczności lokalnej, zmniejszając uciążliwości związane z mieszkaniem, pracą, czy przebywaniem na terenie wytyczonej strefy ochronnej.

Zgodnie z art. 135 ust. 1 pkt 2 ustawy z dnia 20 lipca 2017 r. – Prawo wodne (Dz. U. z 2018r. poz. 2268, z późn. zm.), ustanawia się strefę ochronną ujęcia wody podziemnej Kielce-Białogon, składającego się z 15 studni, o głębokościach od 64 do 100,5 m.

Zgodnie z art. 135 ust. 4 ustawy z dnia 20 lipca 2017 r. – Prawo wodne (Dz. U. z 2018r. poz. 2268, z późn. zm.) projekt rozporządzenia został uzgodniony z Wodami Polskimi w dniu 13 grudnia 2019 r. pismem znak: KR. RZP.4101.2.2019.

Załącznik Nr 1

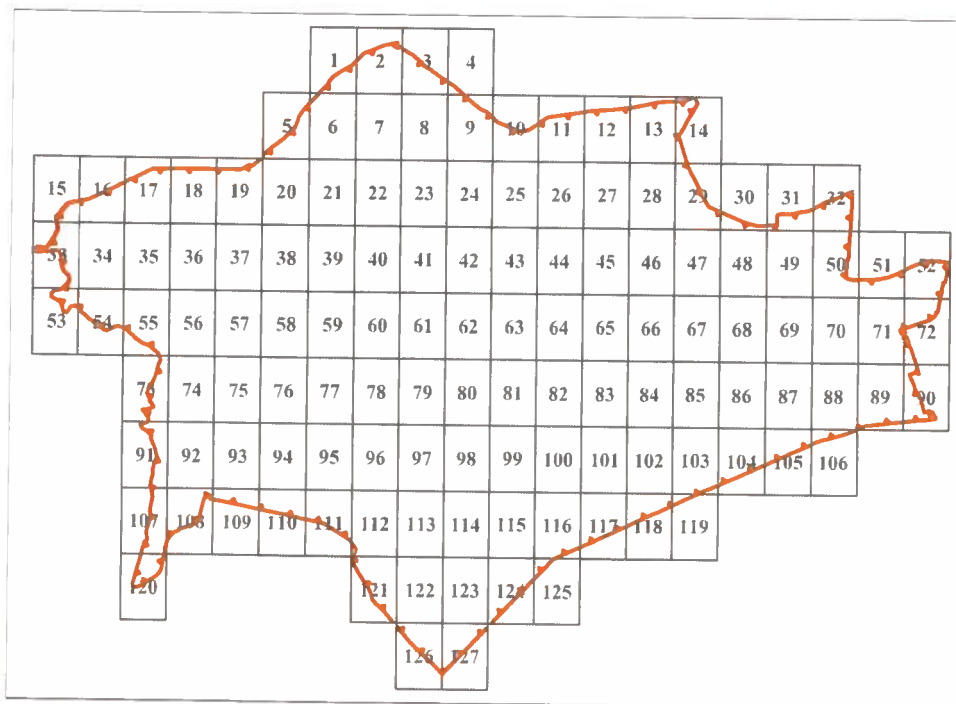
do Rozporządzenia nr ~~1~~ *12208* Wojewody Świętokrzyskiego
z dnia ~~19.12.2008~~ *19.12.2008* w sprawie ustanowienia strefy ochronnej
ujęcia wody podziemnej Kielce - Białogon, miasto Kielce, powiat kielecki



Zał. Nr 2

do Rozporządzenia nr⁴...../.....²⁰¹⁹ Wojewody Świętokrzyskiego
z dnia ^{19.12.2019.}..... w sprawie ustanowienia strefy ochronnej
ujęcia wody podziemnej Kielce - Białogon, miasto Kielce, powiat kielecki




PODZIAŁ NA ARKUSZE







SKALA 1:1000

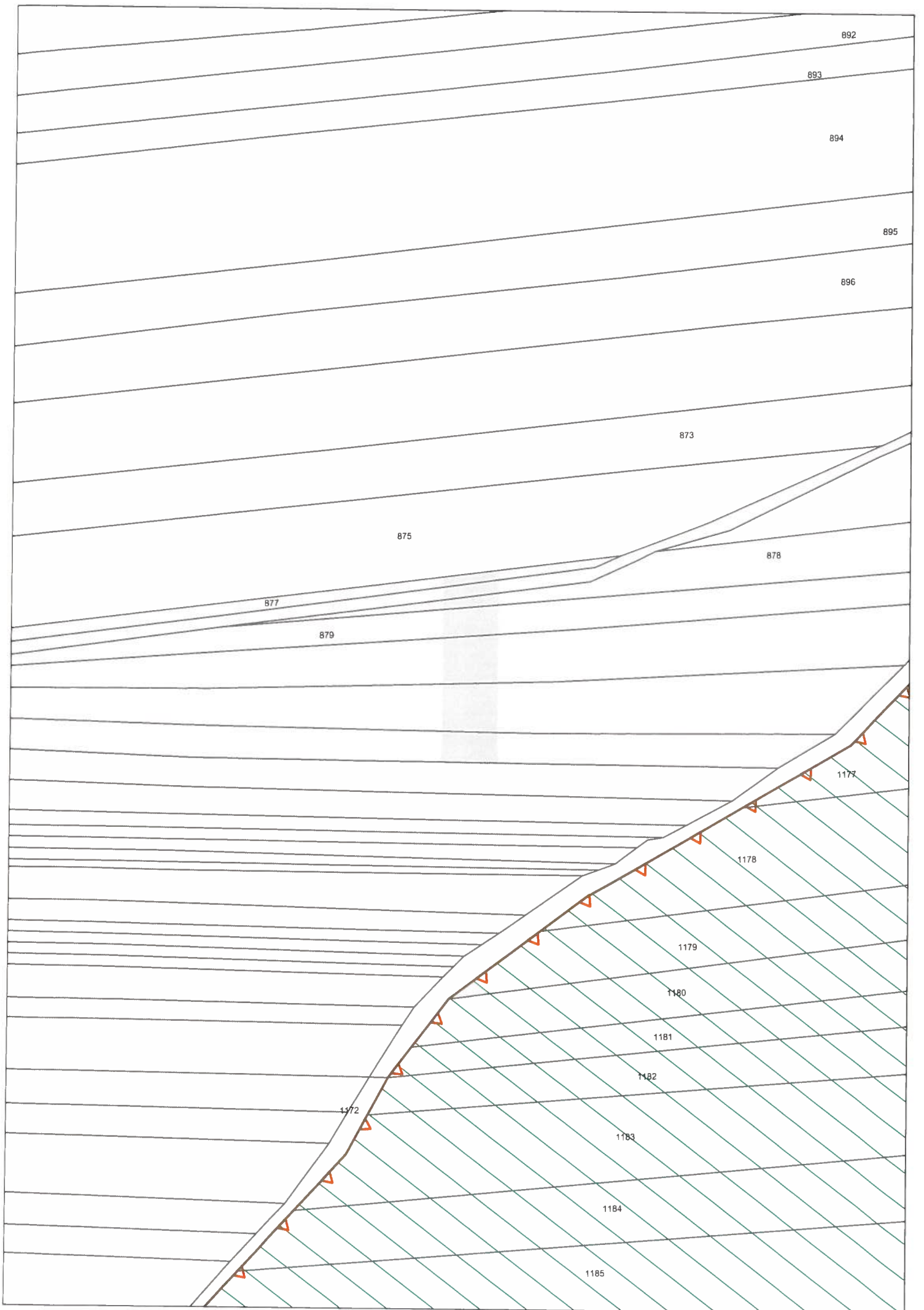
Mapa aktualnego zagospodarowania oraz przeznaczenia terenu
w granicach strefy ochrony pośredniej o wzmożonej ochronie ujęcia
komunalnego w Kielcach - Białogonie


Objaśnienia:


-  GRANICA OBSZARU PODWYŻSZONEJ OCHRONY
-  GRANICA TERENU OCHRONY BEZPOŚREDNIEJ STUDNI UJĘCIA KOMUNALNEGO W KIELCACH - BIAŁOGONIE
-  LOKALIZACJA TABLIC INFORMACYJNYCH O STREFIE OCHRONNEJ UJĘCIA WODY


GRANICE OBSZARÓW

SYMBOL OBSZARU	NAZWA OBSZARU
	A OBSZAR OGRANICZONEJ ZABUDOWY - CMENTARZ
	A OBSZAR OGRANICZONEJ ZABUDOWY
	B OBSZAR ZABUDOWANY I ZURBANIZOWANY
	B OBSZAR ZABUDOWANY I ZURBANIZOWANY Z ISTNIEJĄCYMI ZAKŁADAMI PRZEMYSŁOWYMI









993

996

1011

1014

1017

1020

1023

1026

1029

1032

1035

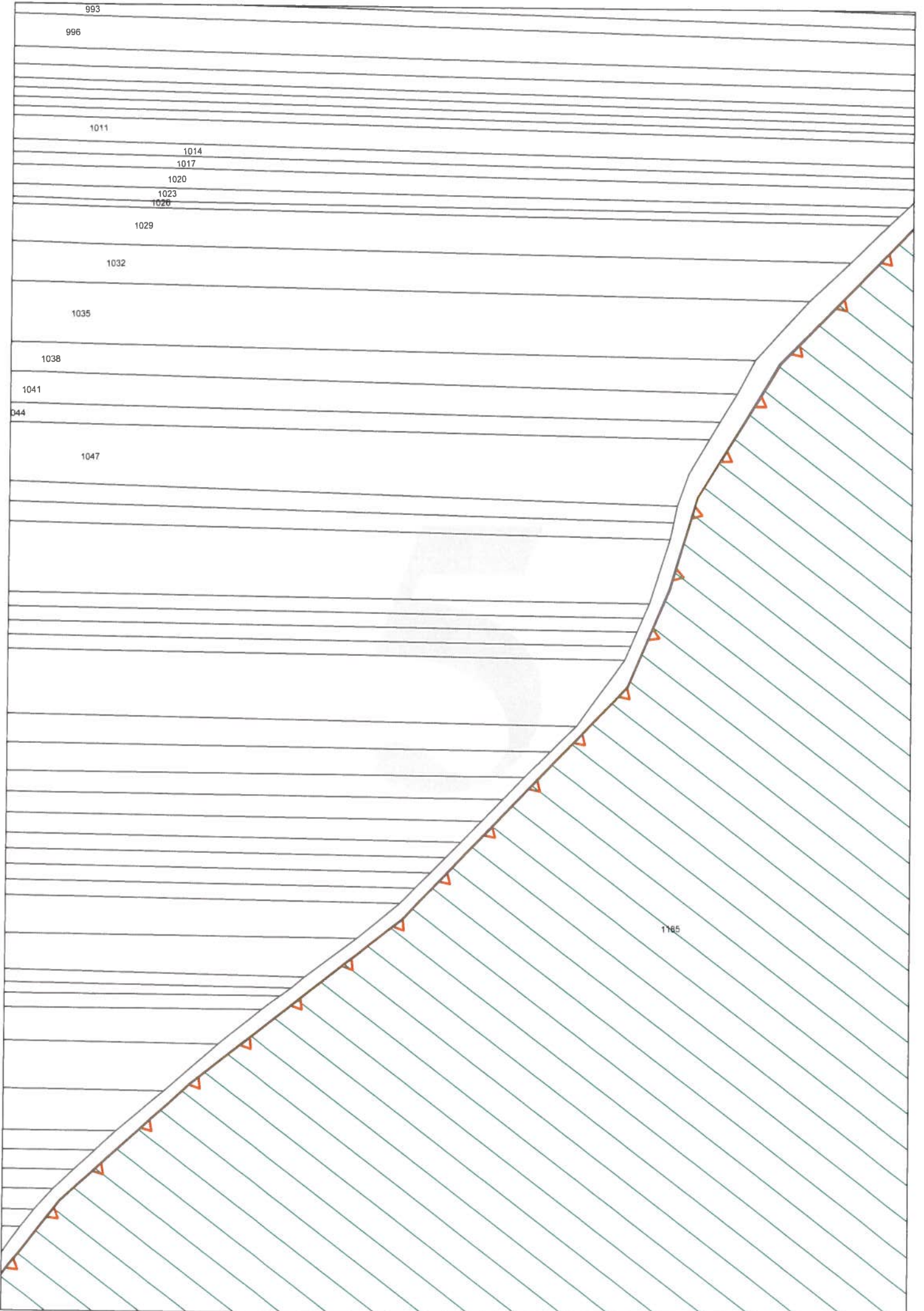
1038

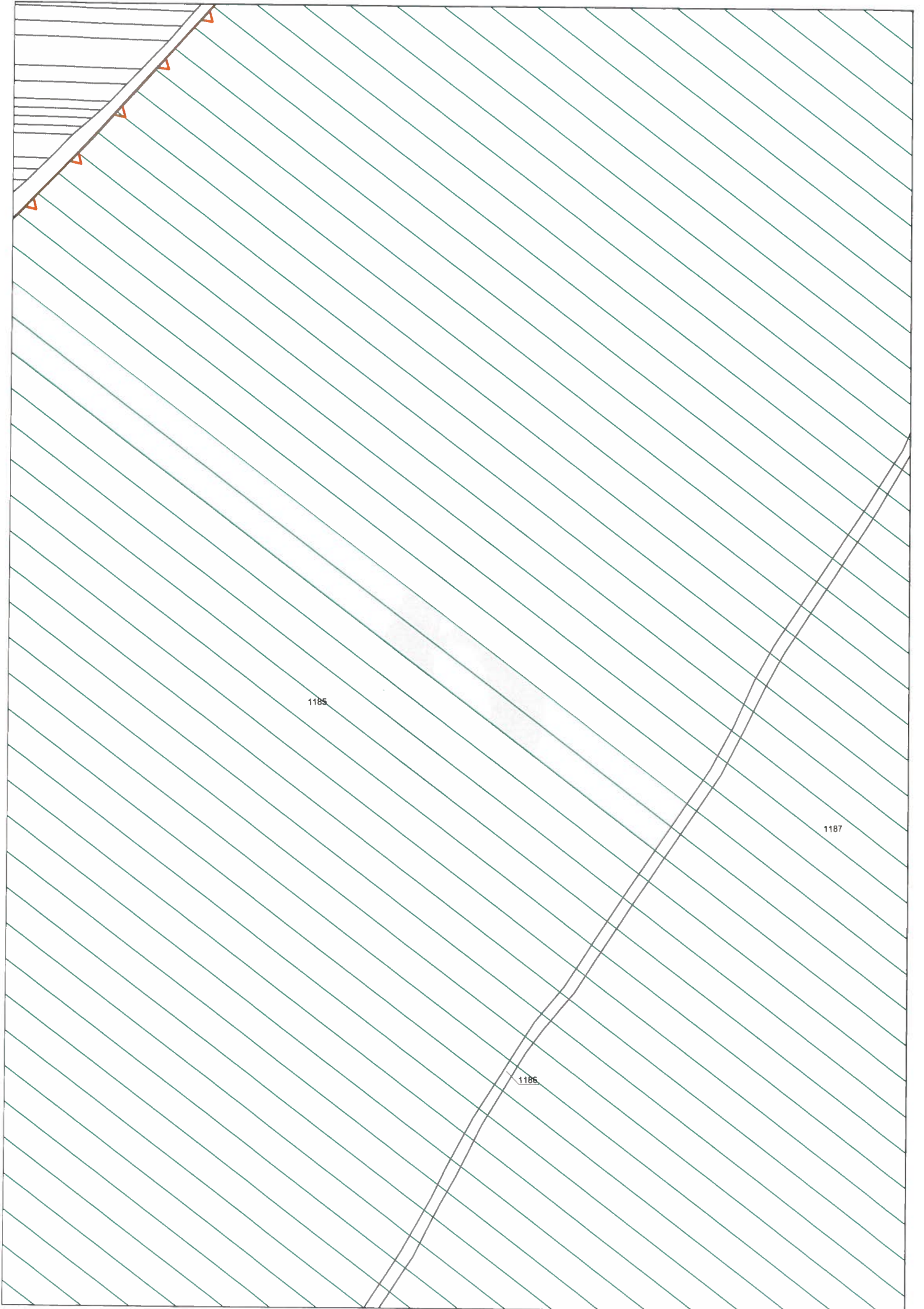
1041

1044

1047

1165





1185

1186

1187

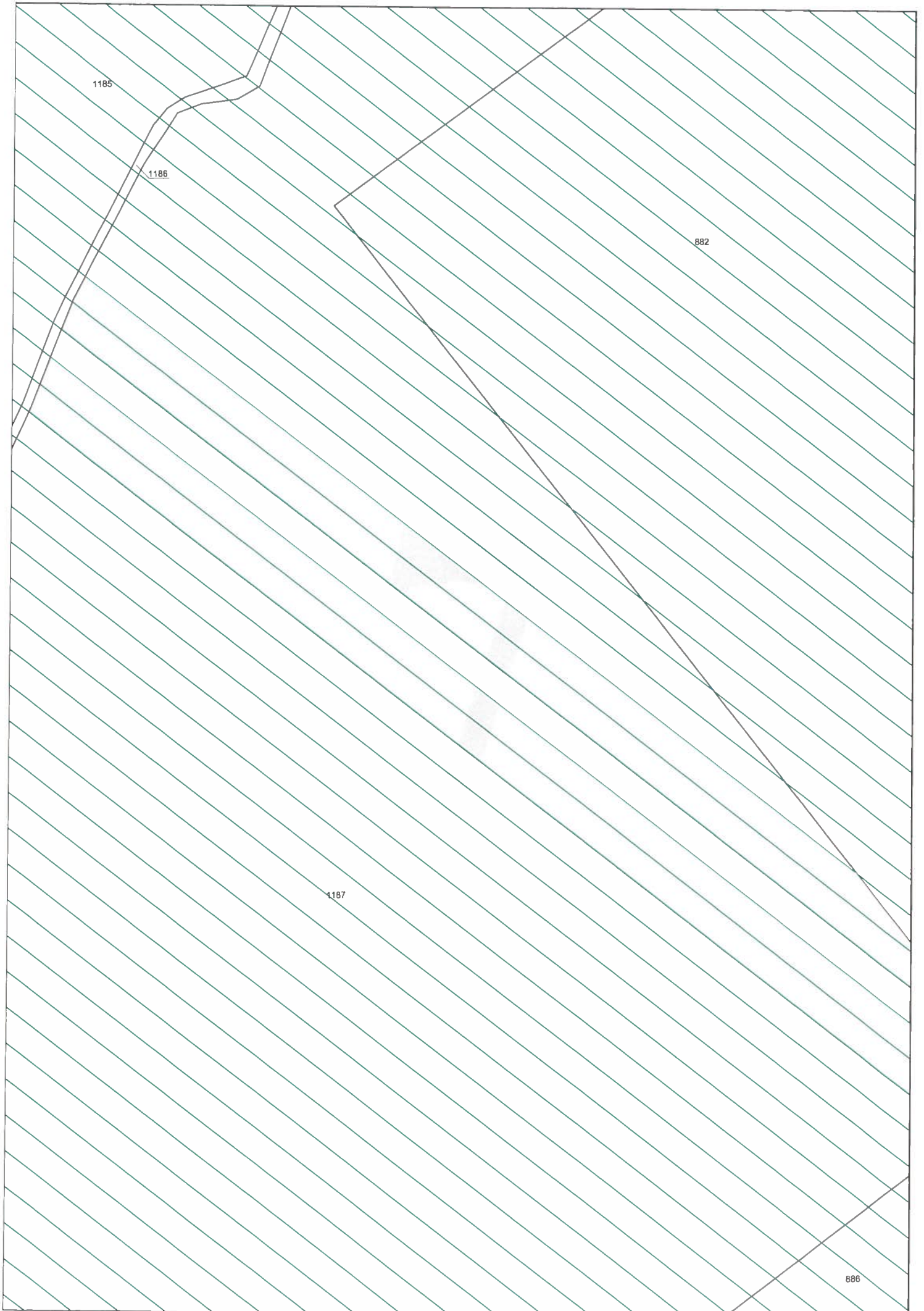
1185

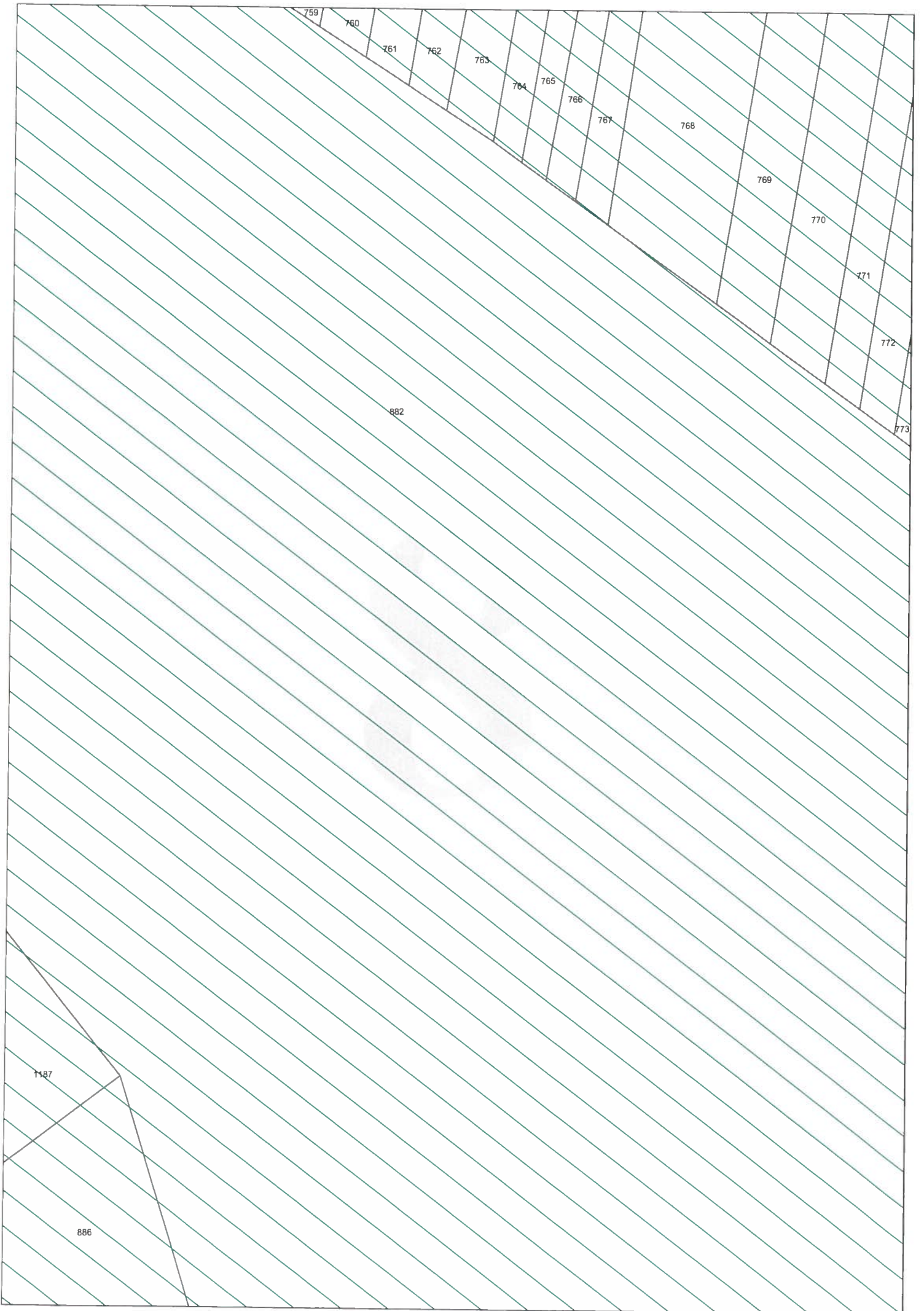
1186

882

1187

886





759

760

761

762

763

764

765

766

767

768

769

770

771

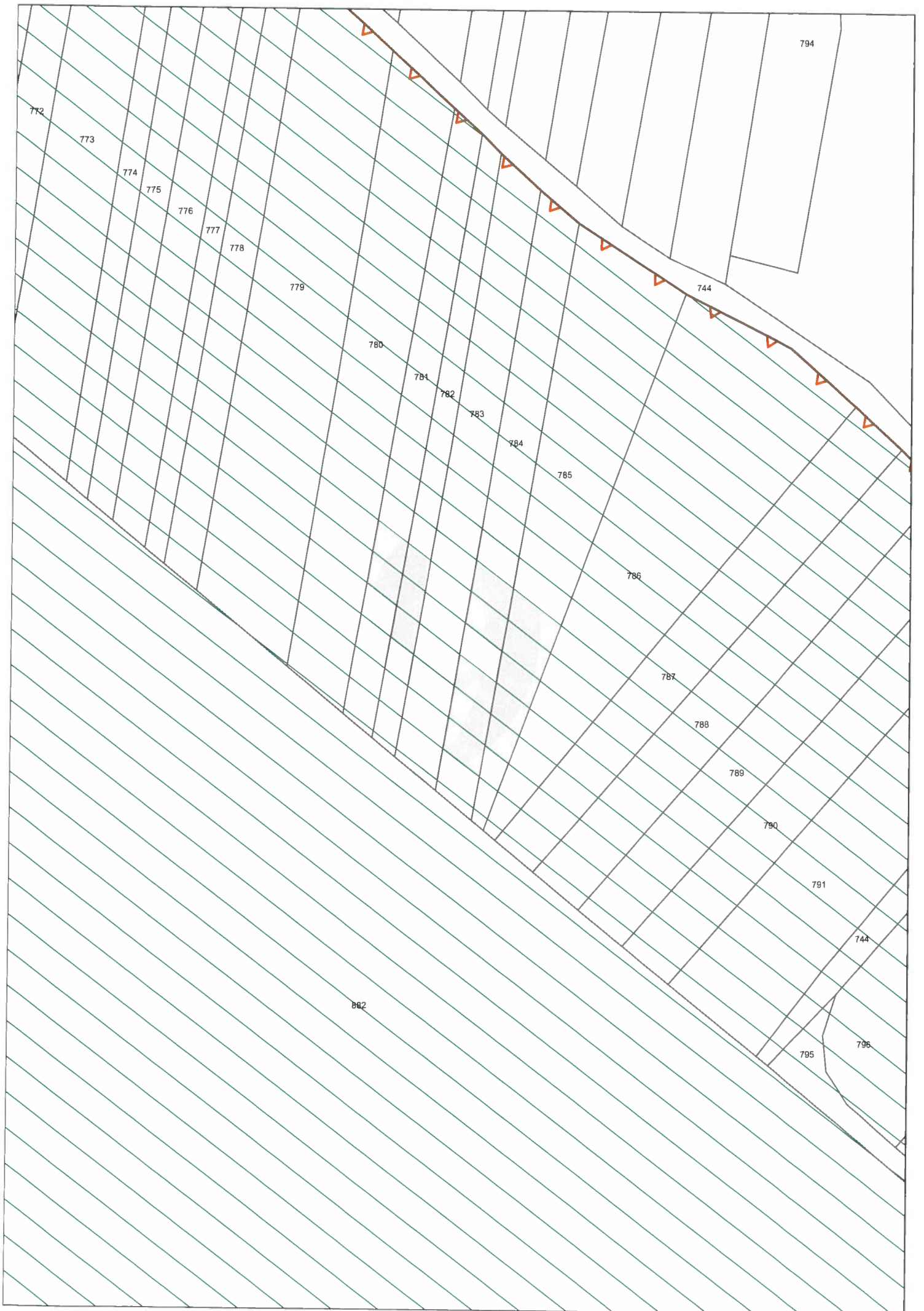
772

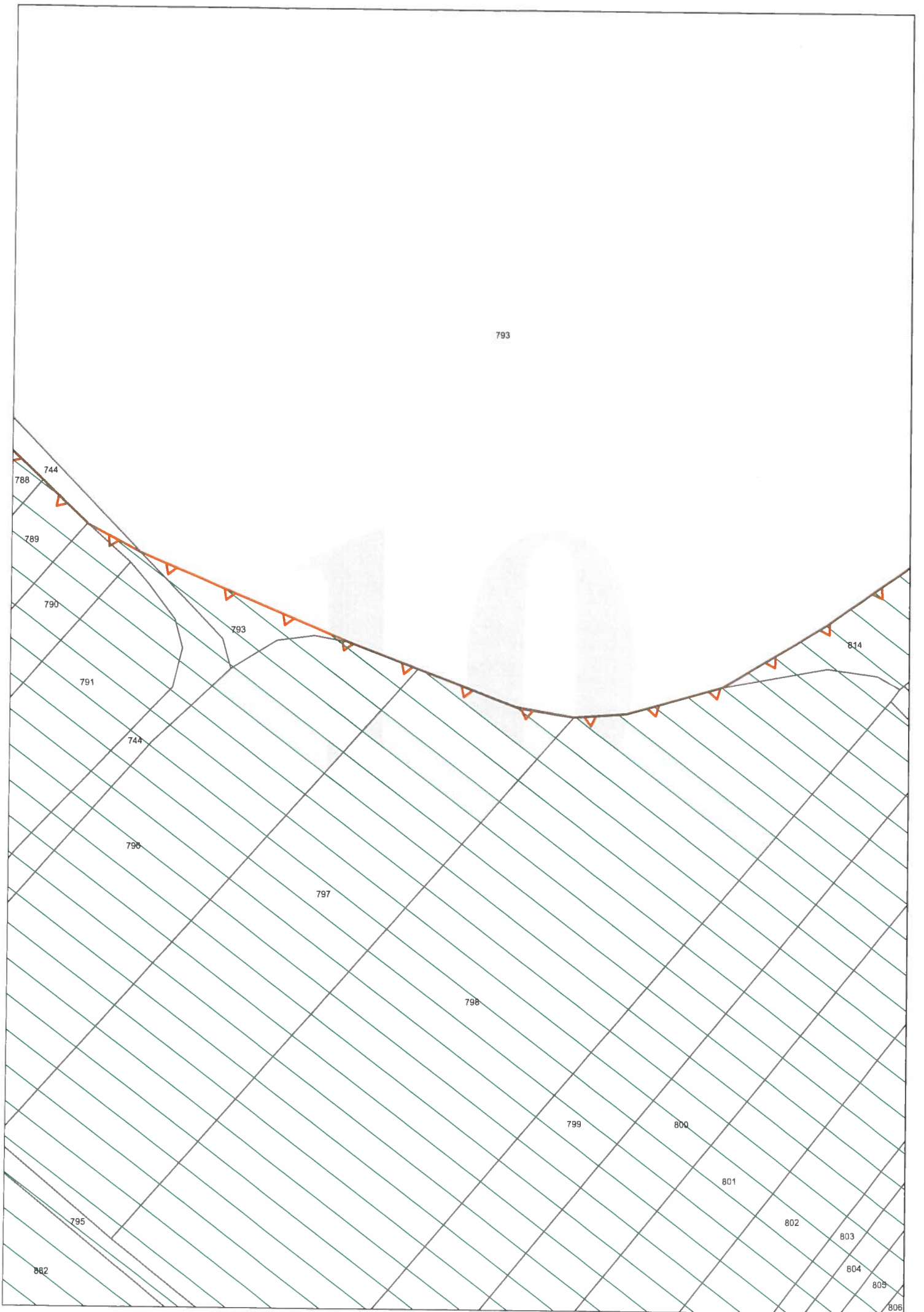
773

882

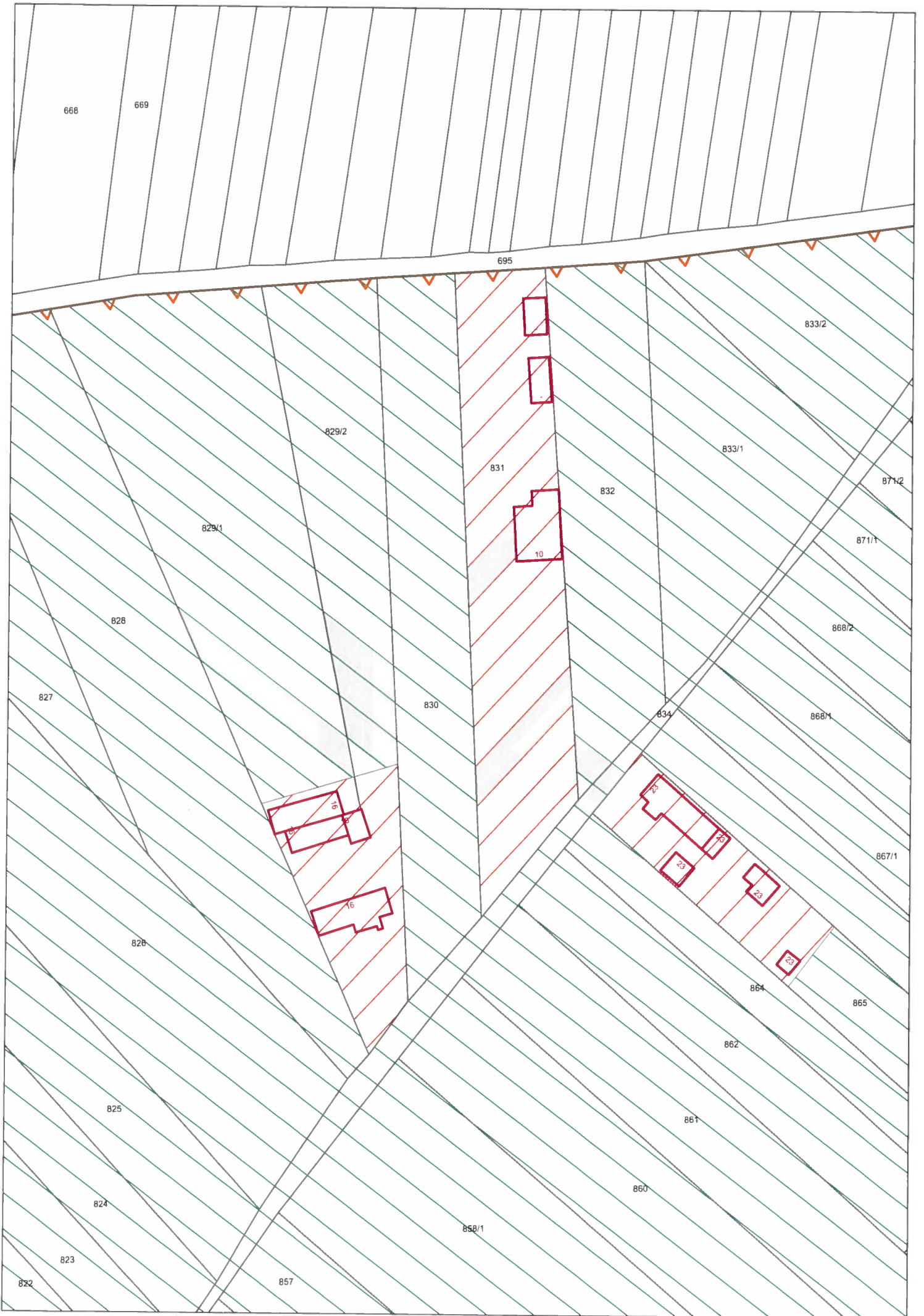
1187

886



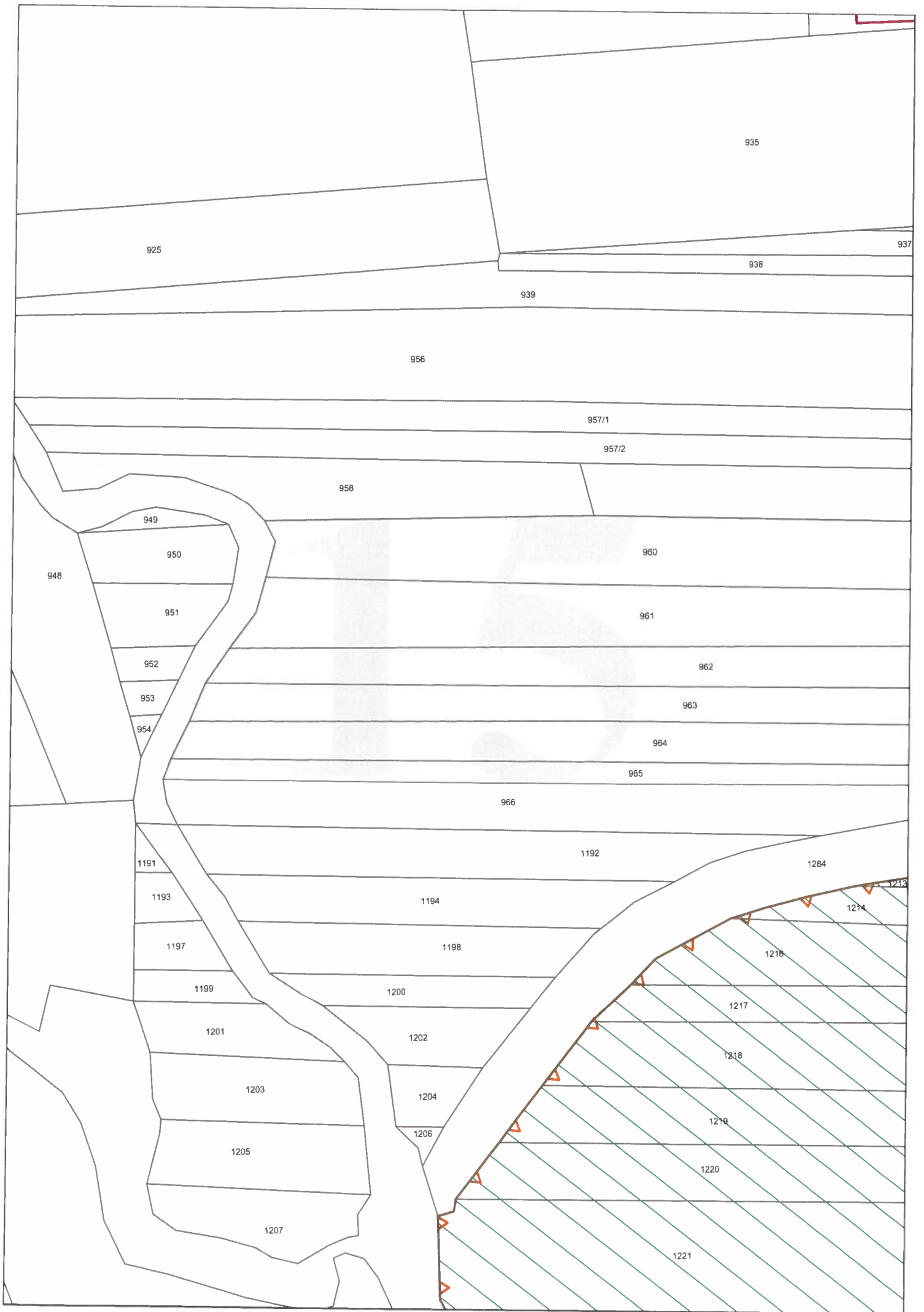


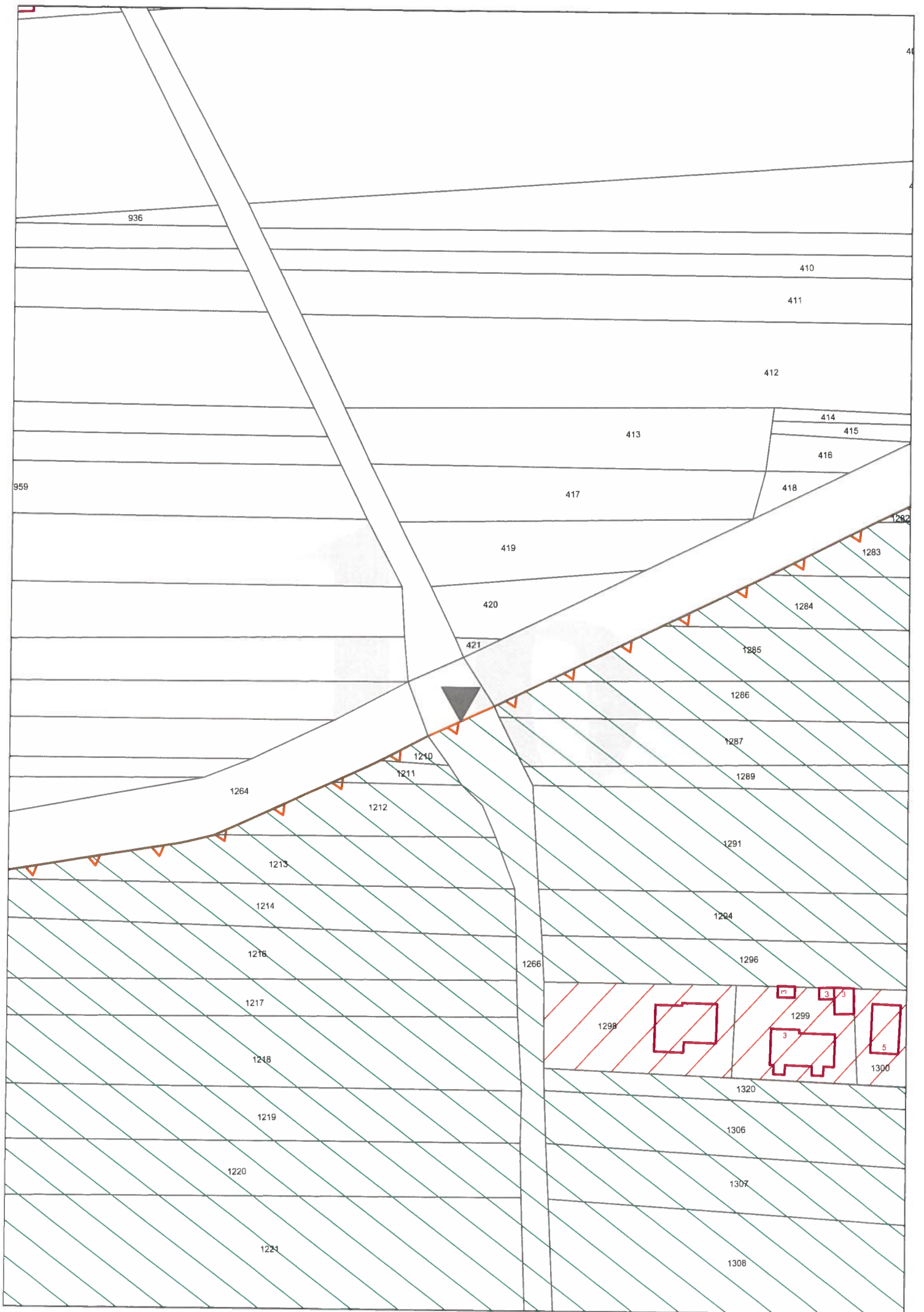




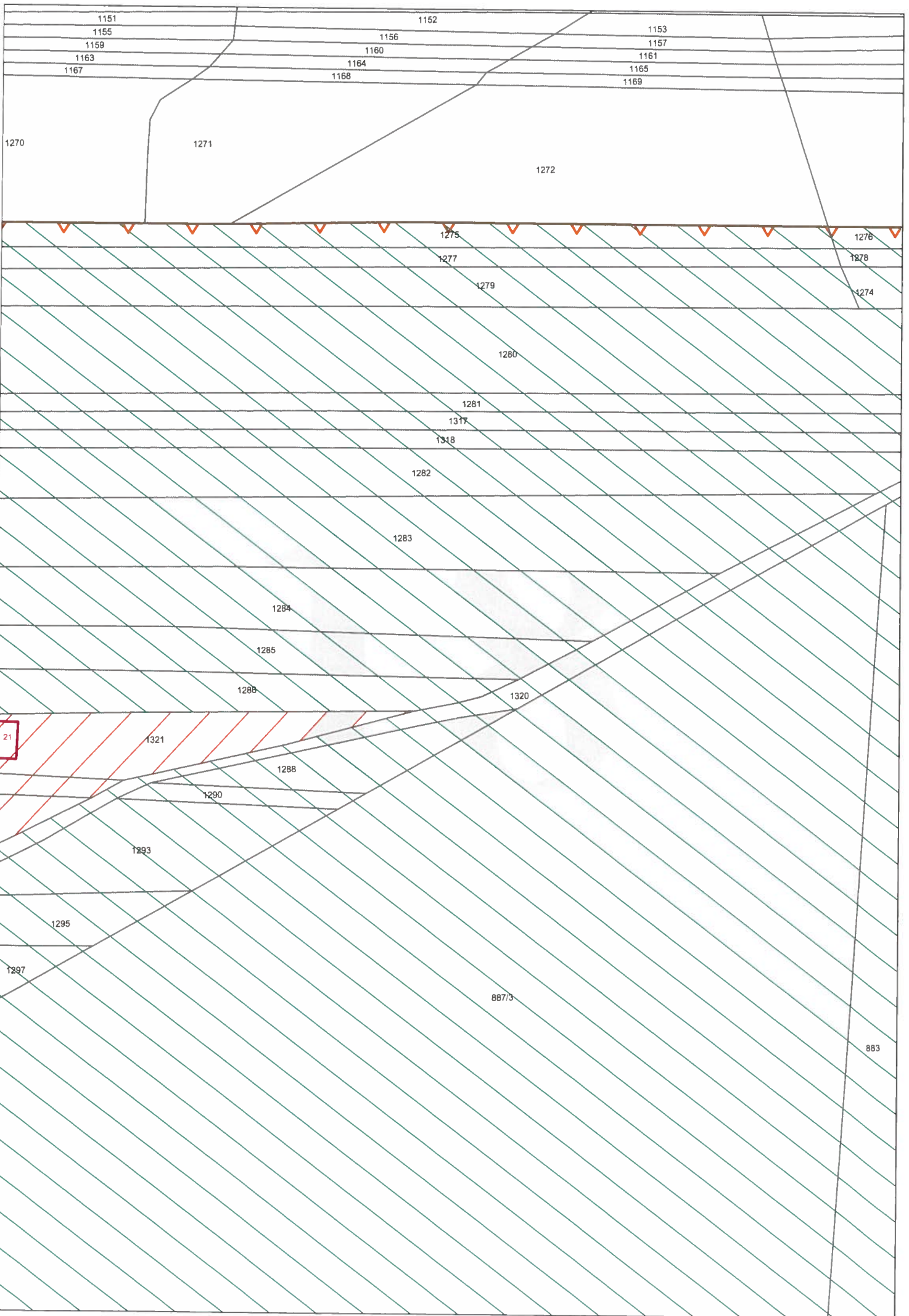


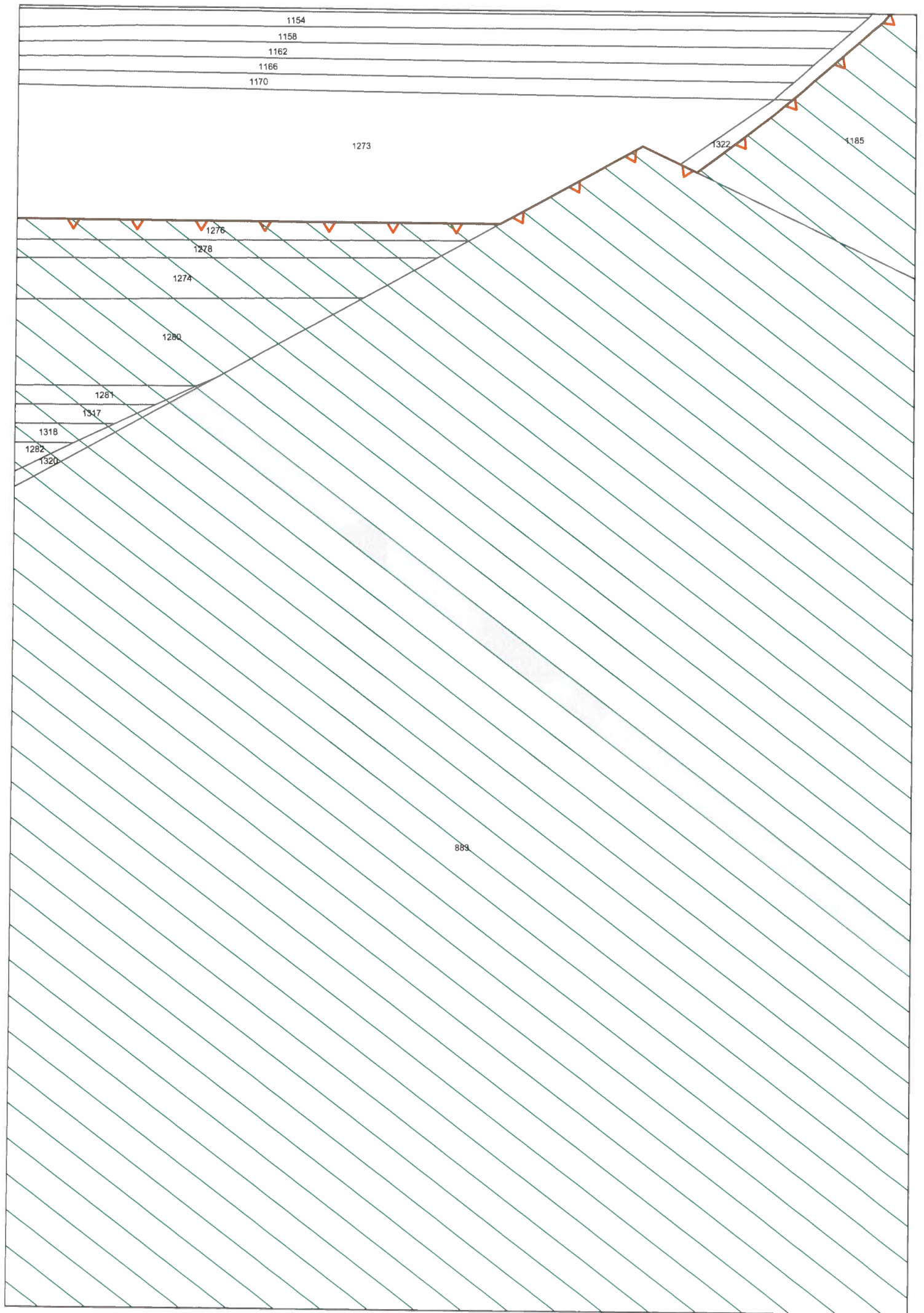









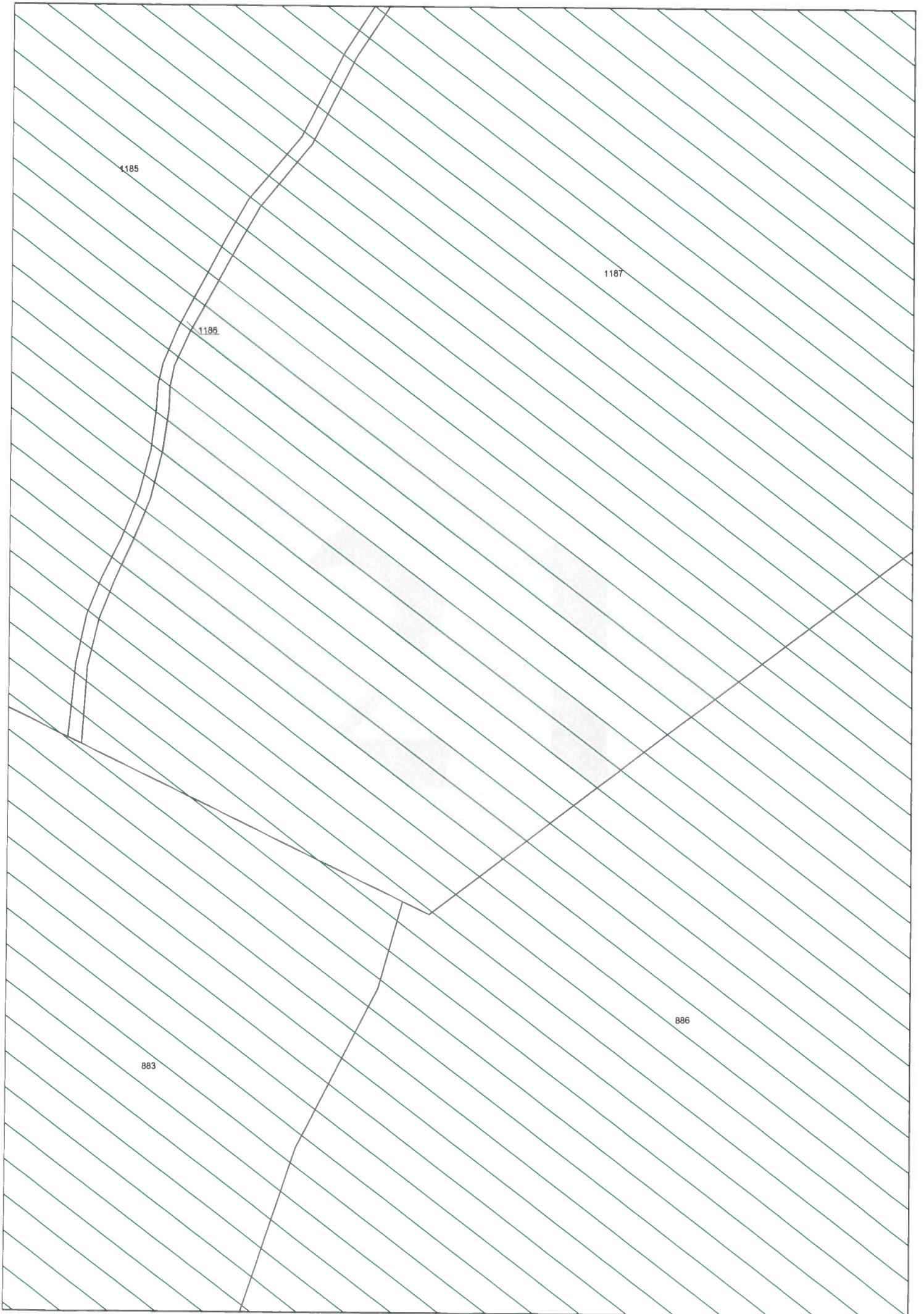






1185

883



1185

1186

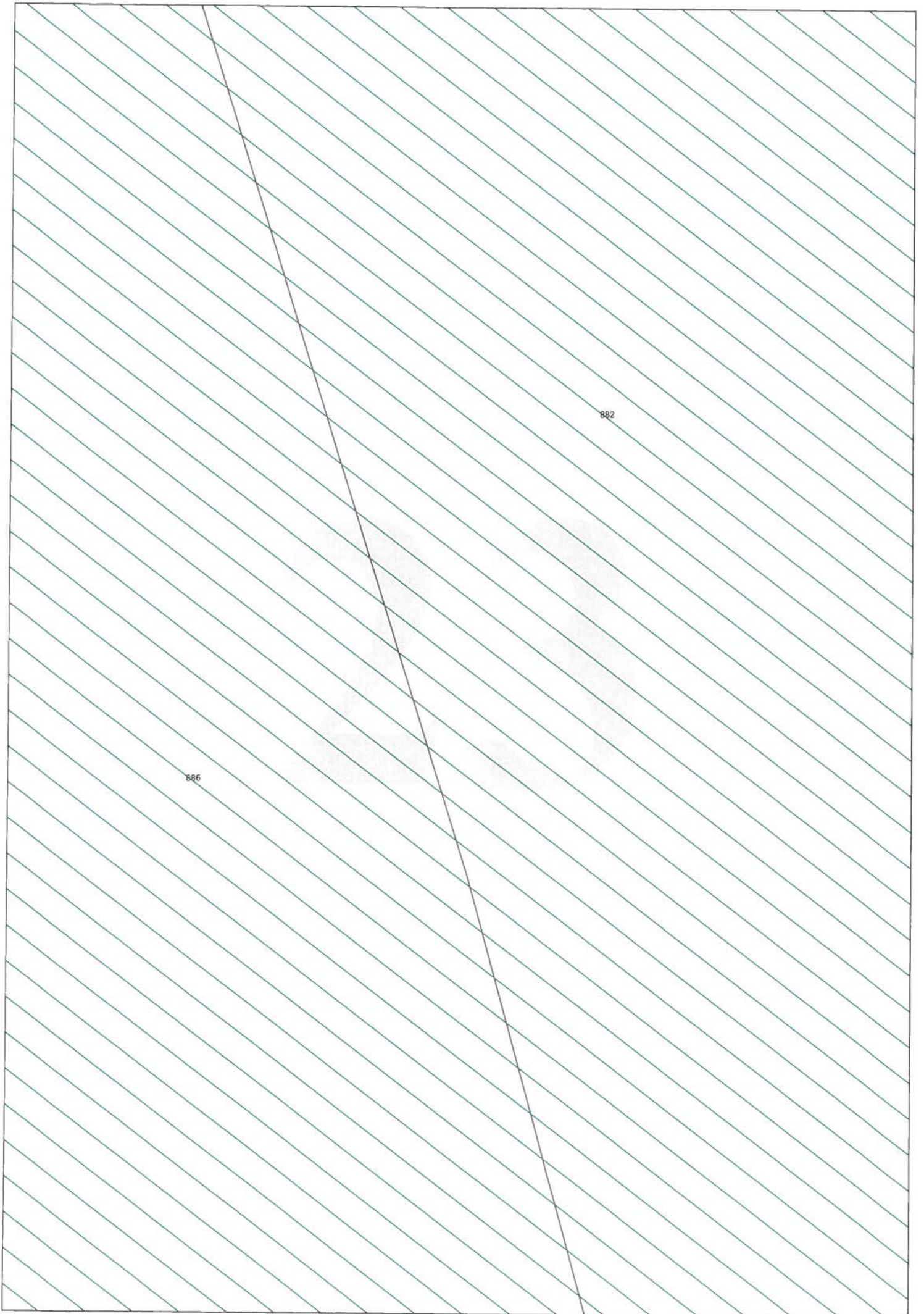
1187

883

886


1167

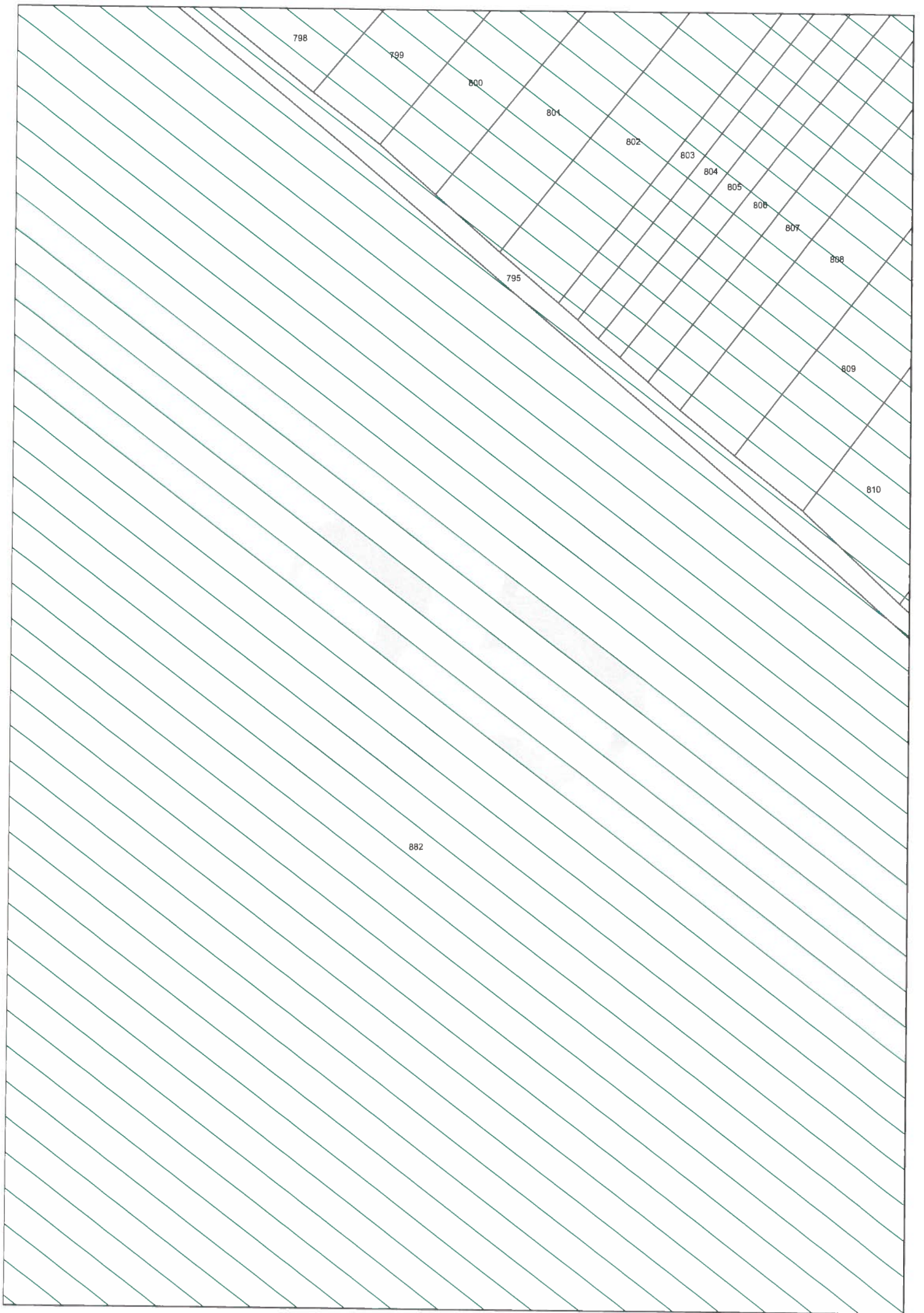
886



882

886





798

799

800

801

802

803

804

805

806

807

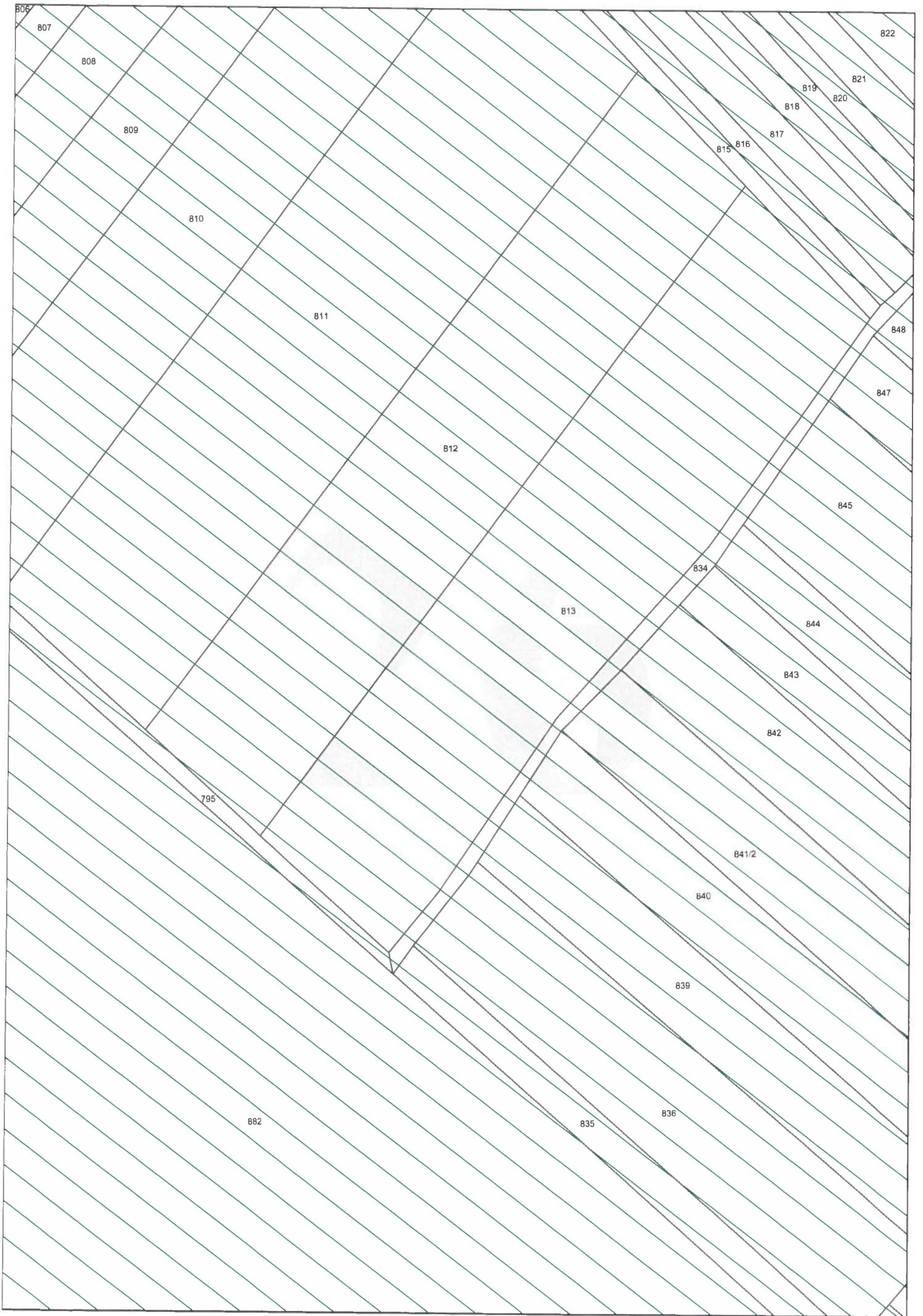
808

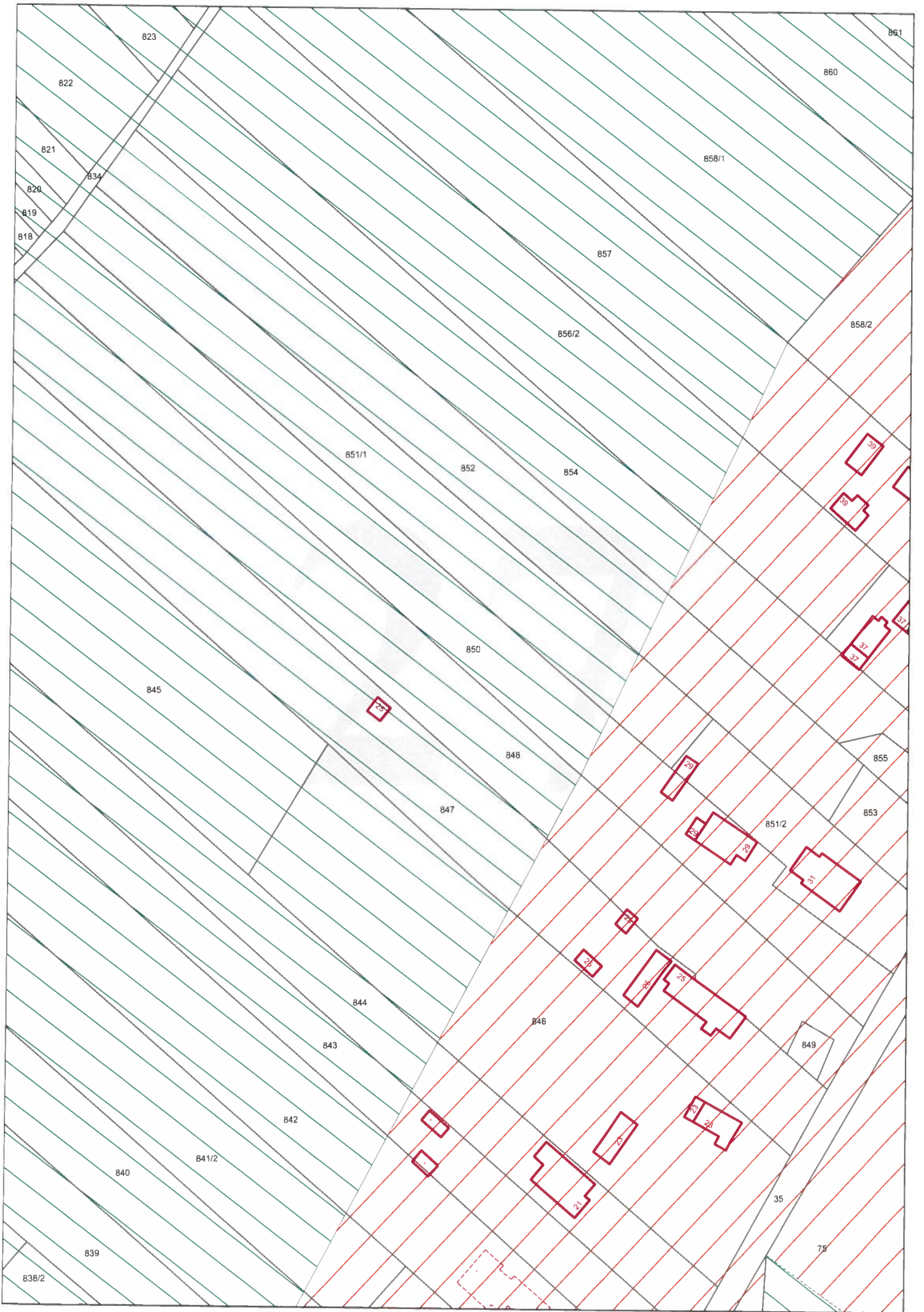
795

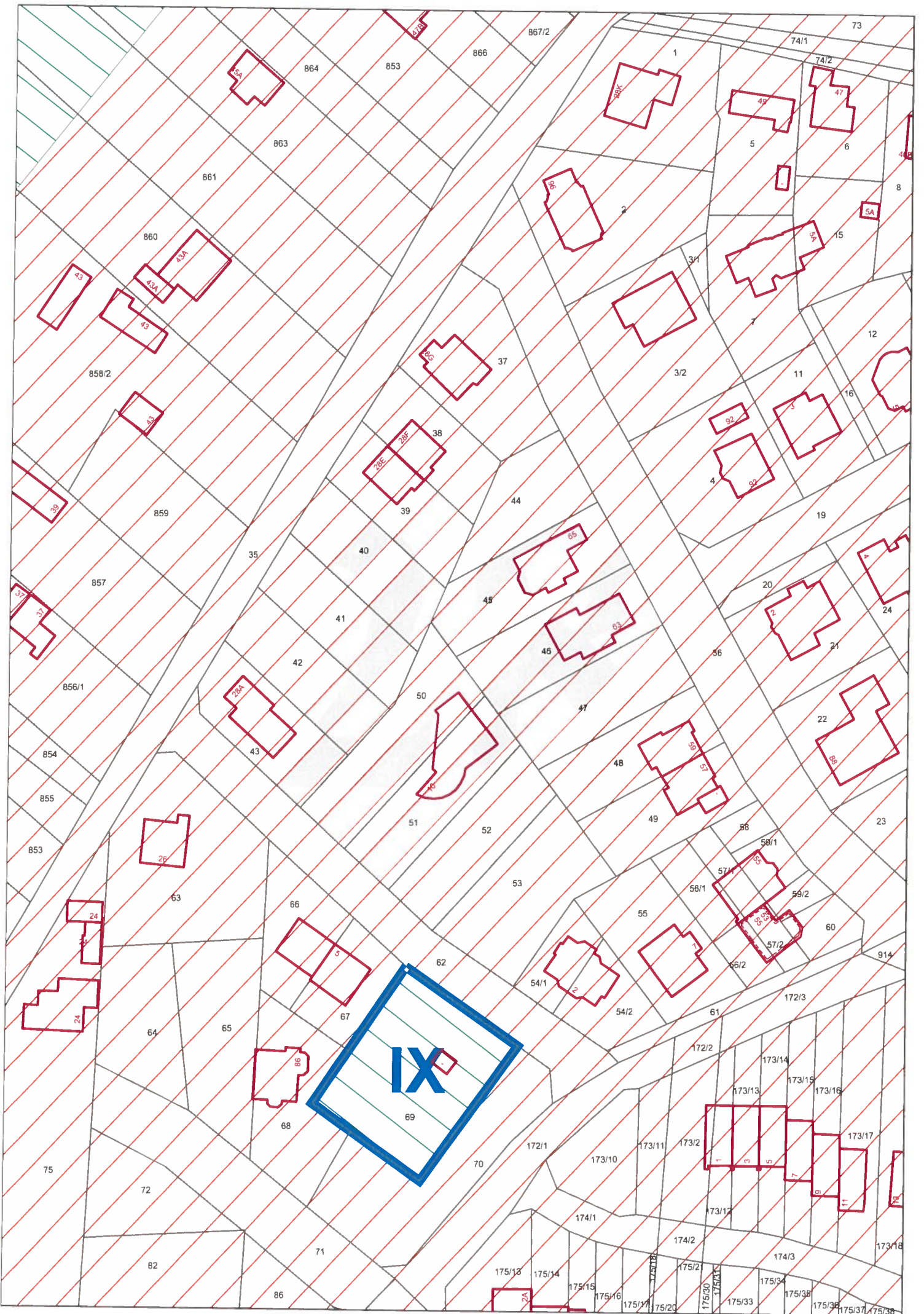
809

810


882









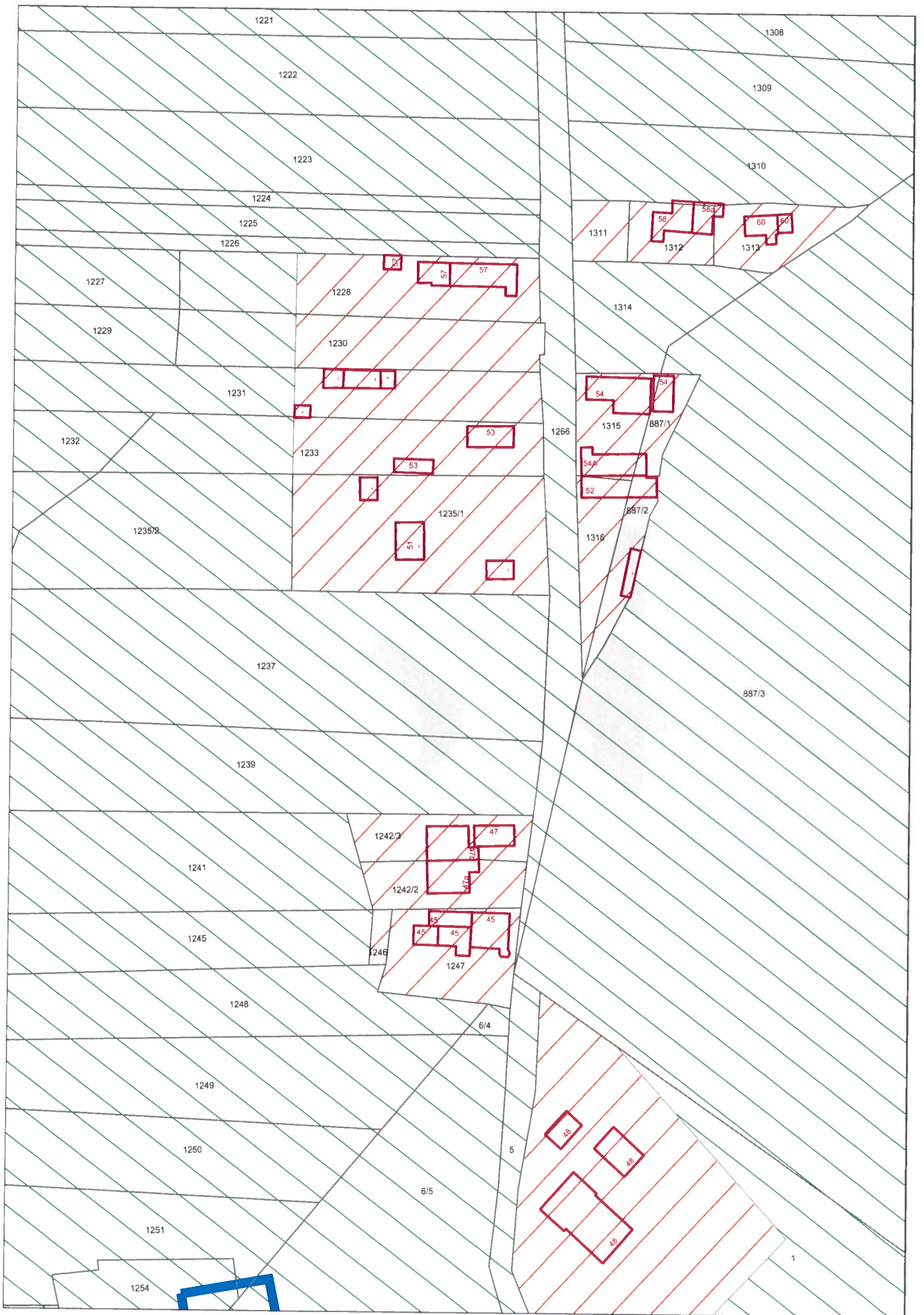


102/2







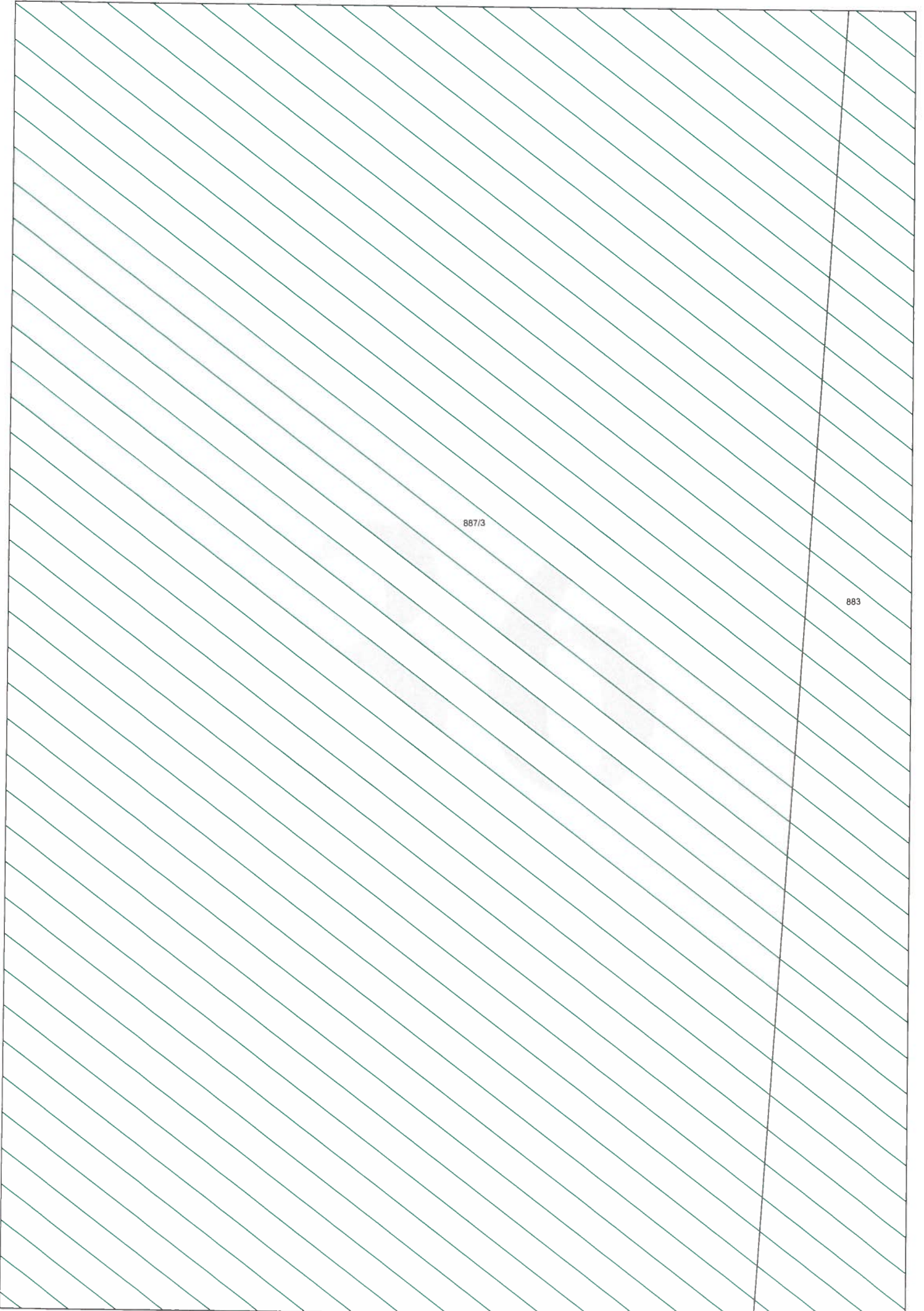


1308

1309


1310

687/3

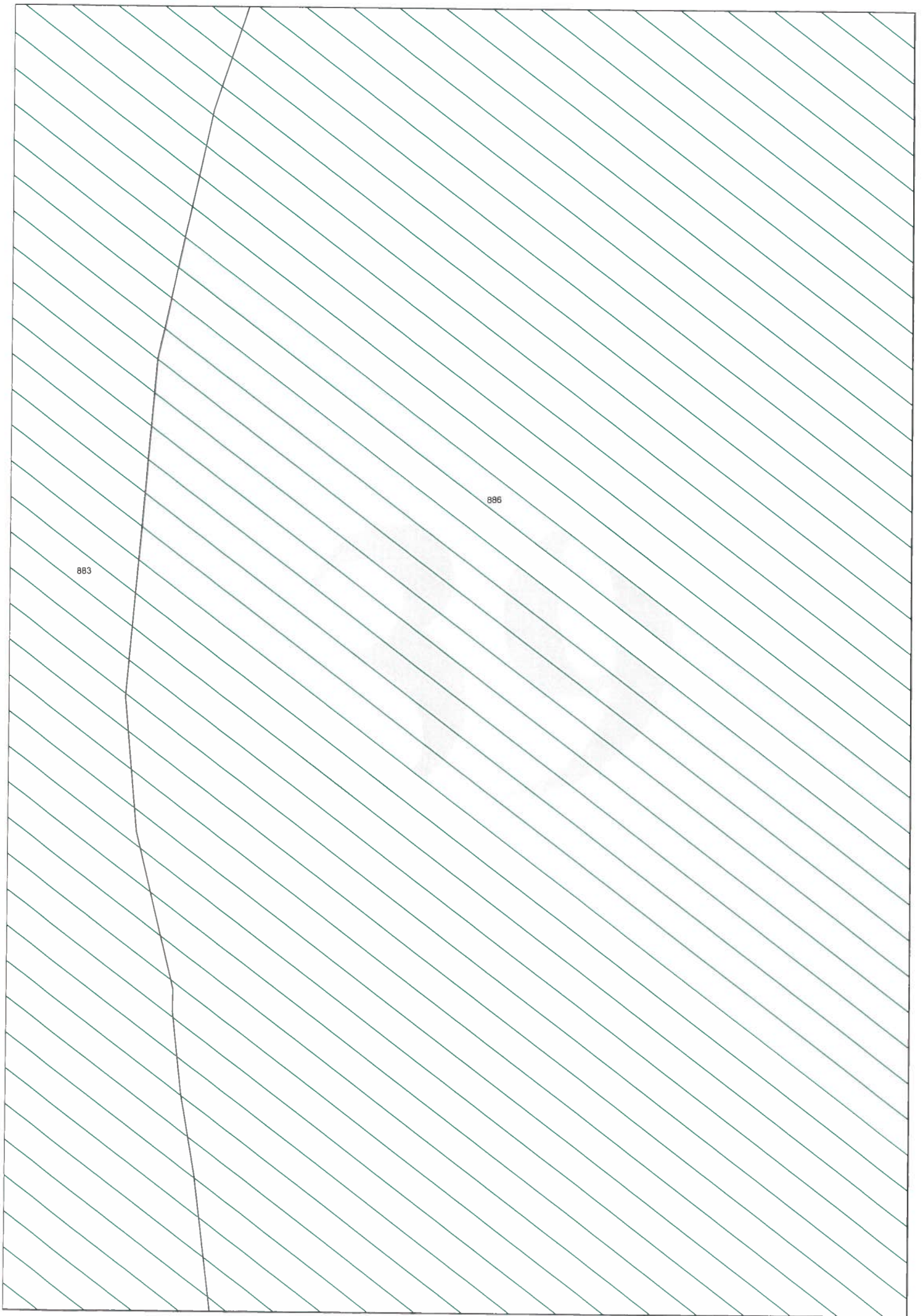


887/3

883



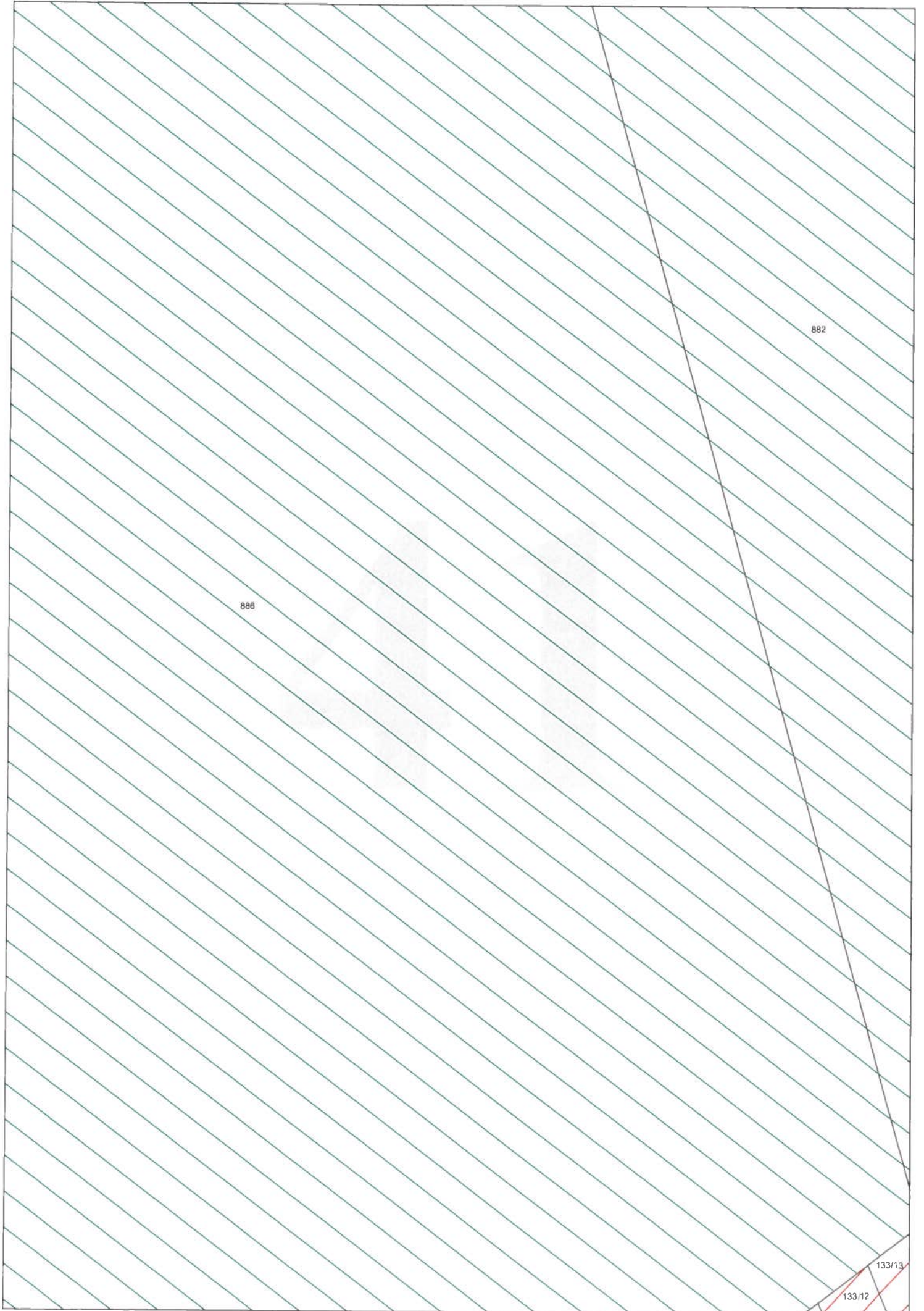
883



883

886

886



886

882

133/12

133/13

882

133/13

133/14


253

254

255

256

257



882

258

259

260

261

262

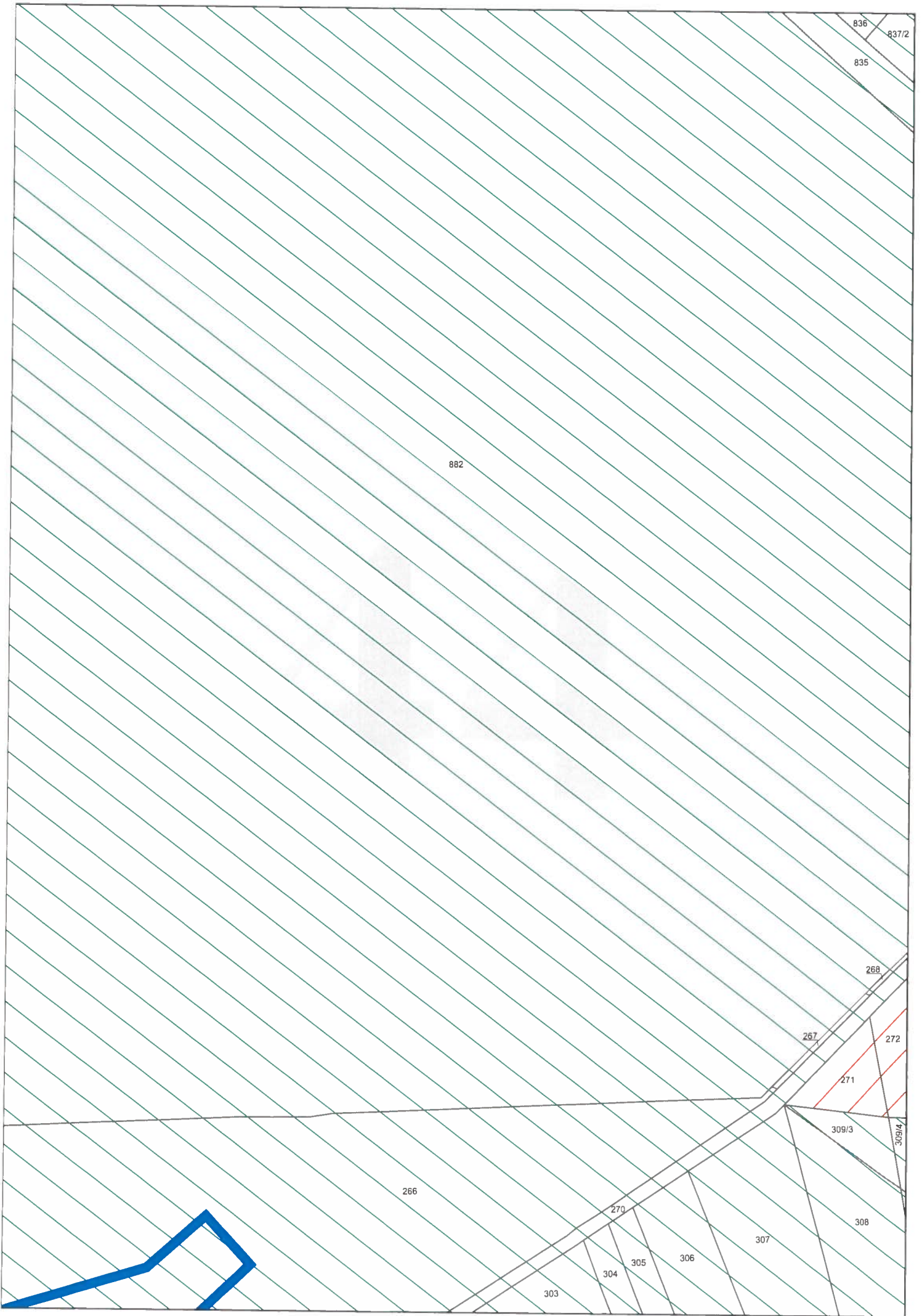
263

264

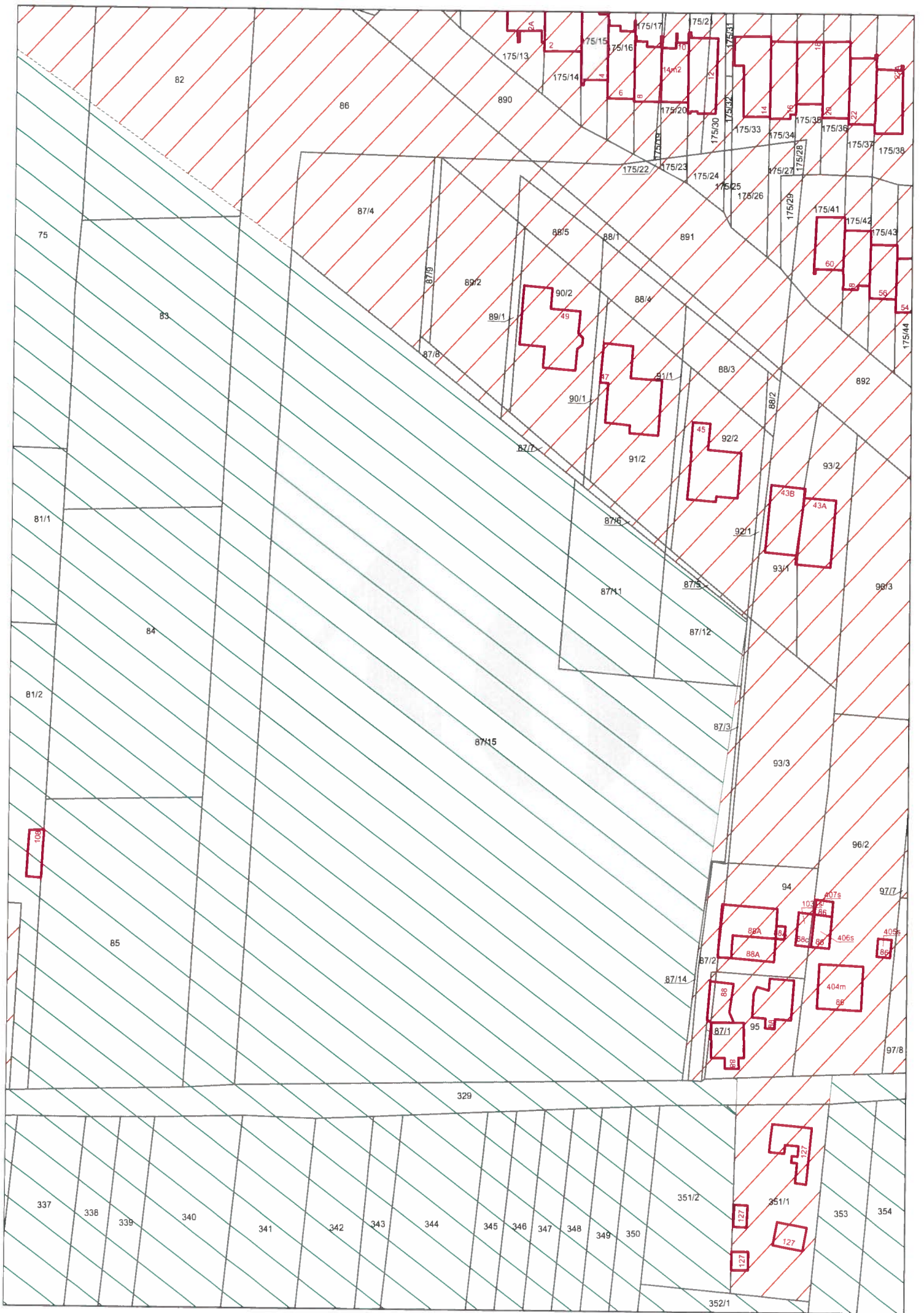
265

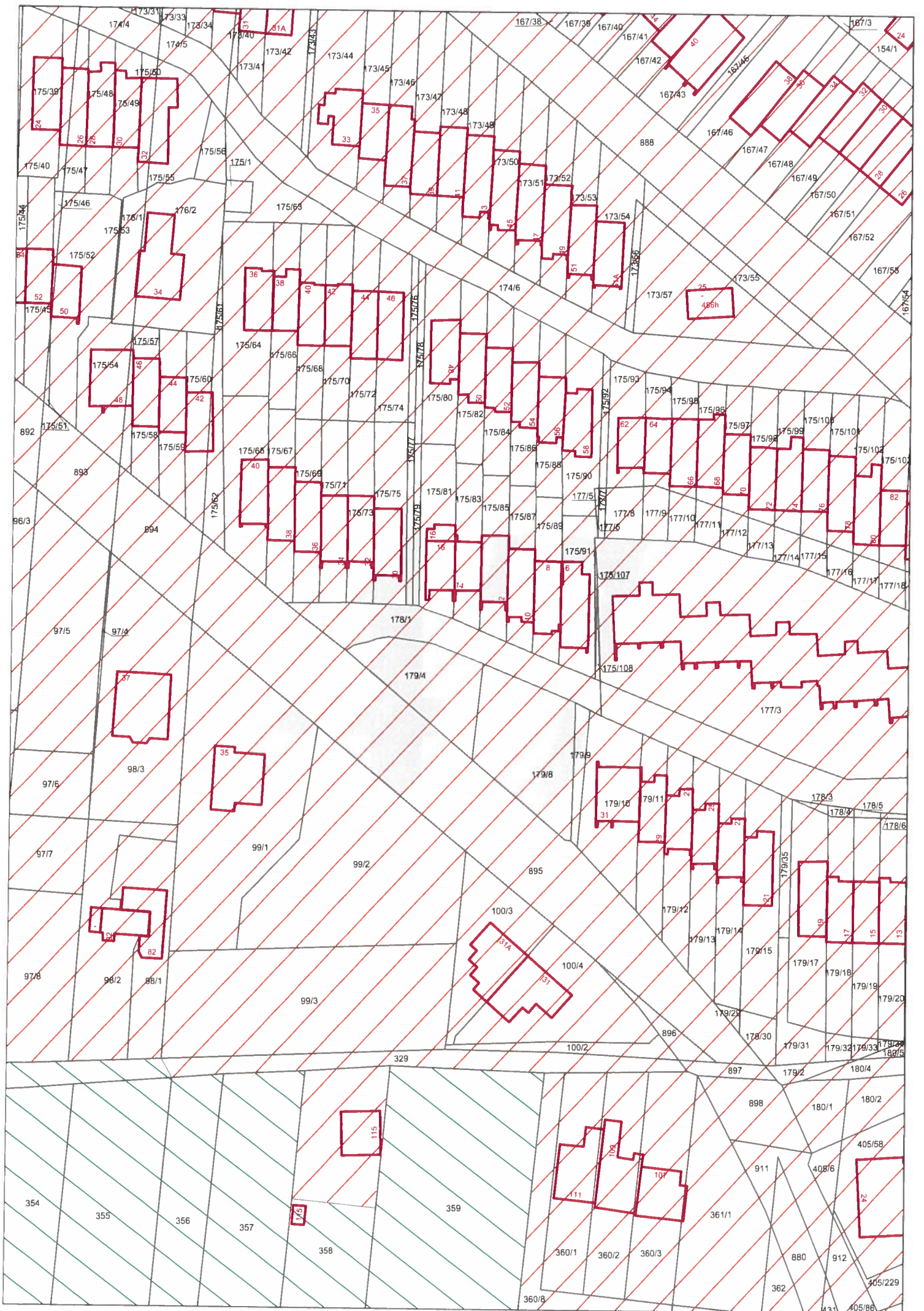
266

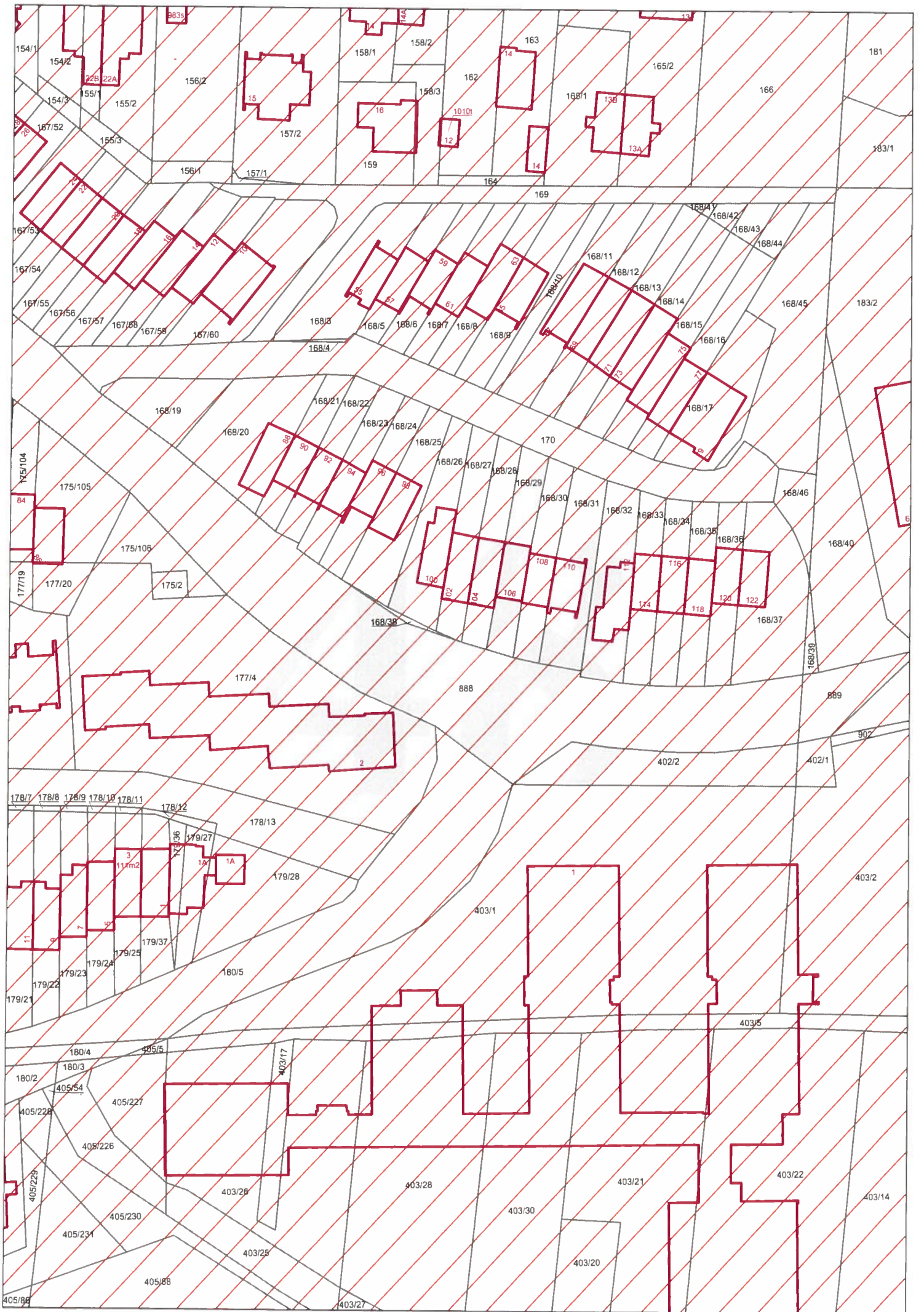
257

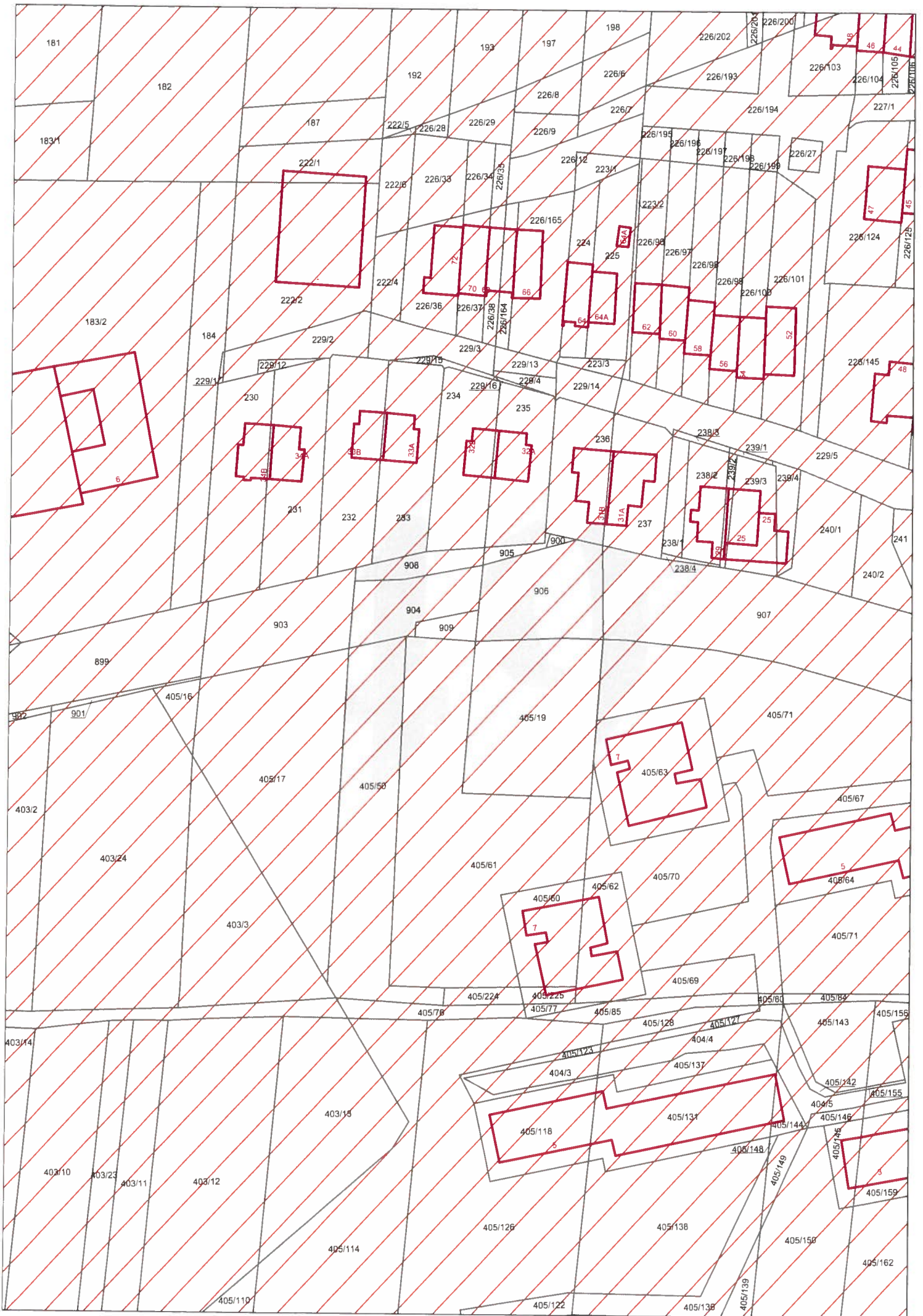






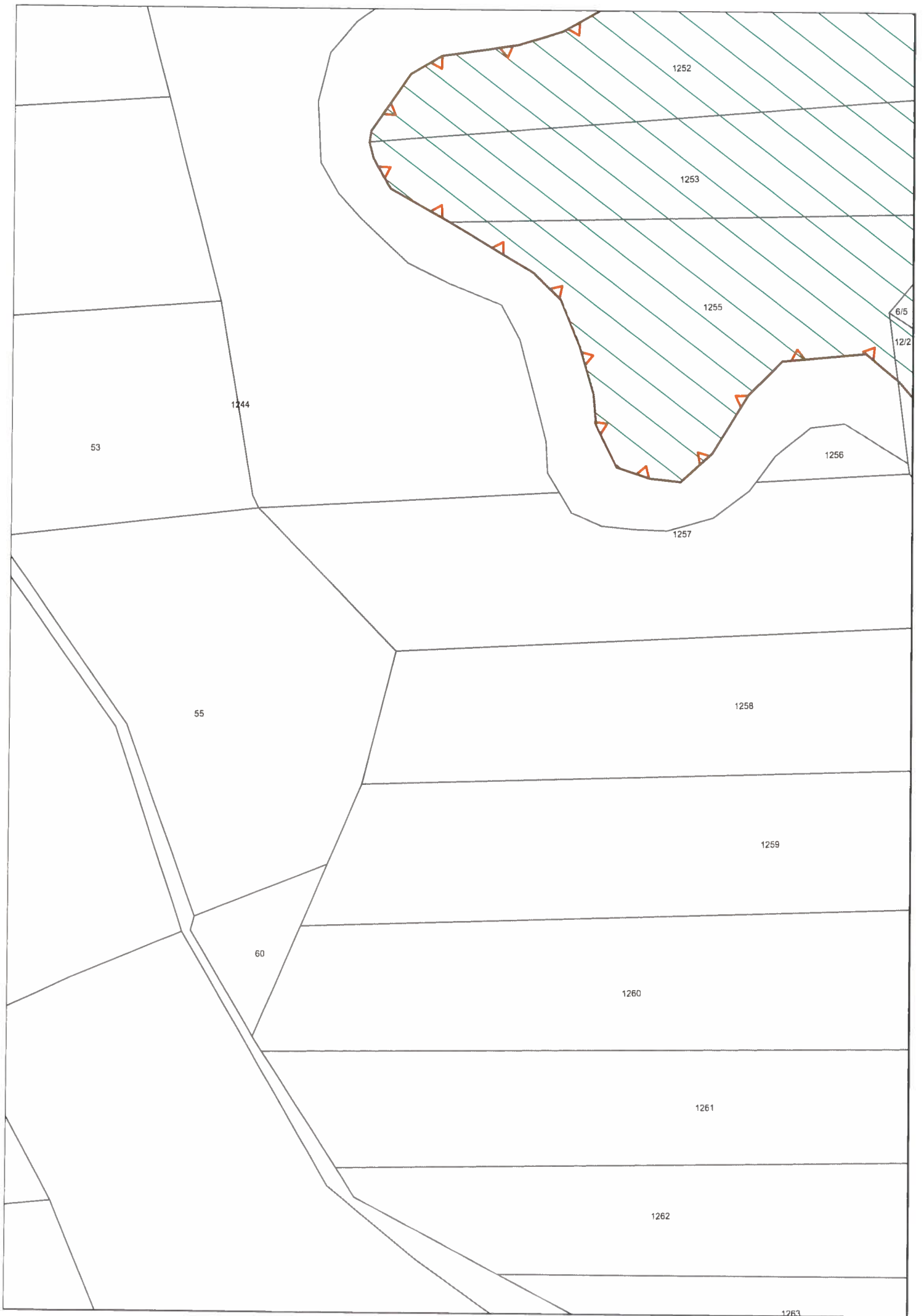


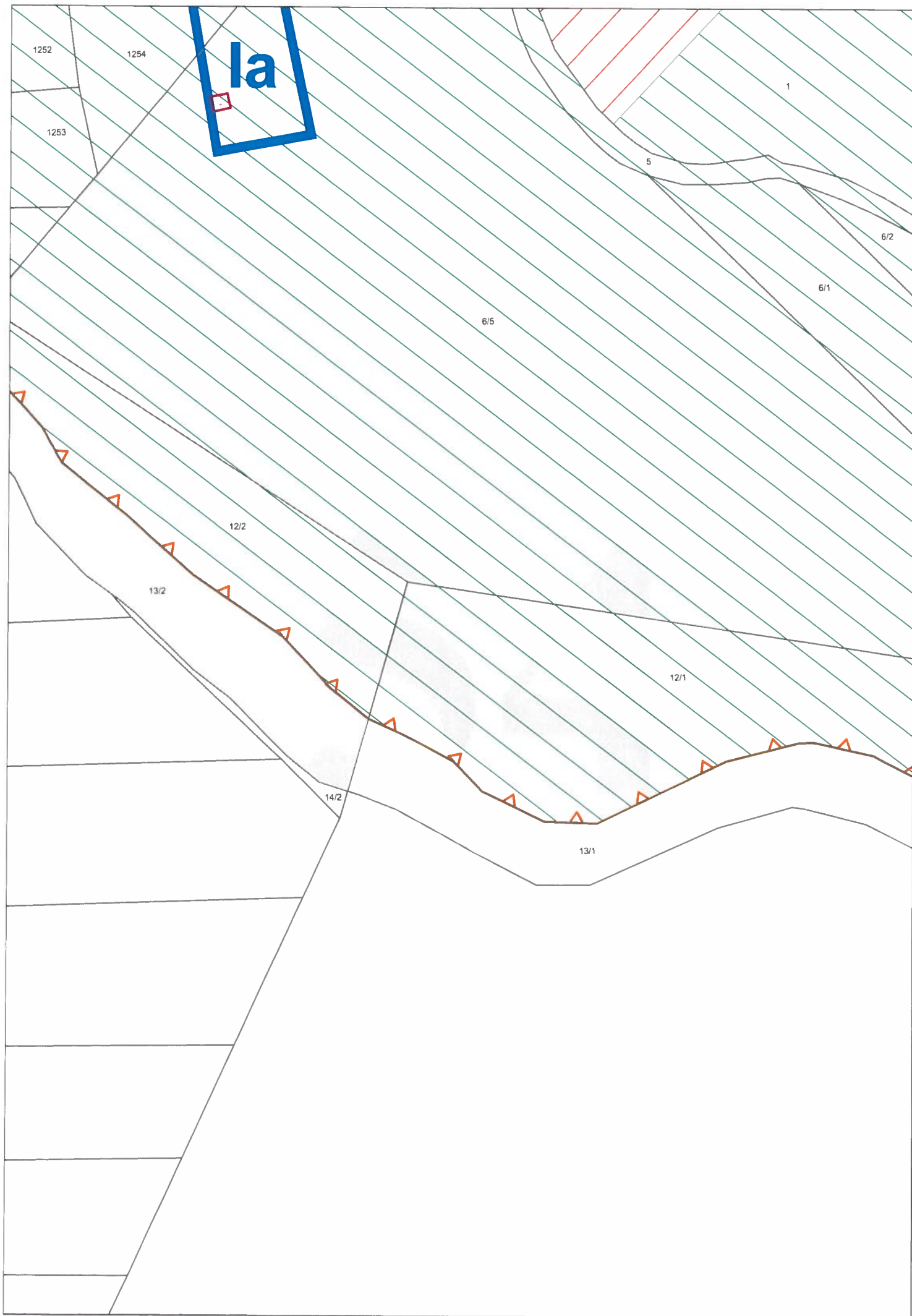






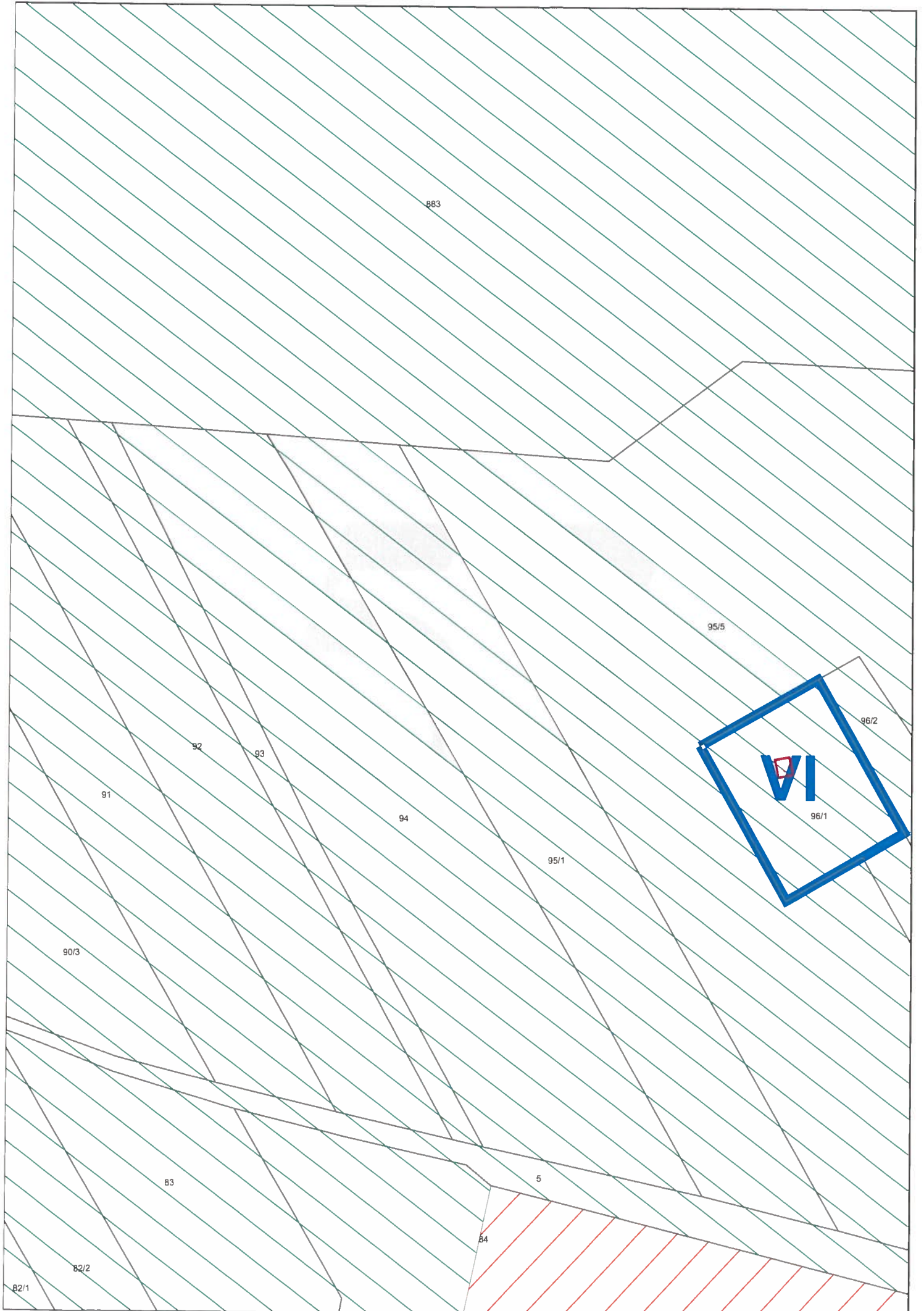












883

95/5

96/2

92

93

91

94

95/1

96/1

90/3

83

5

84

82/2

82/1

883

95/3

95/5

96/2

Vla

Vlb

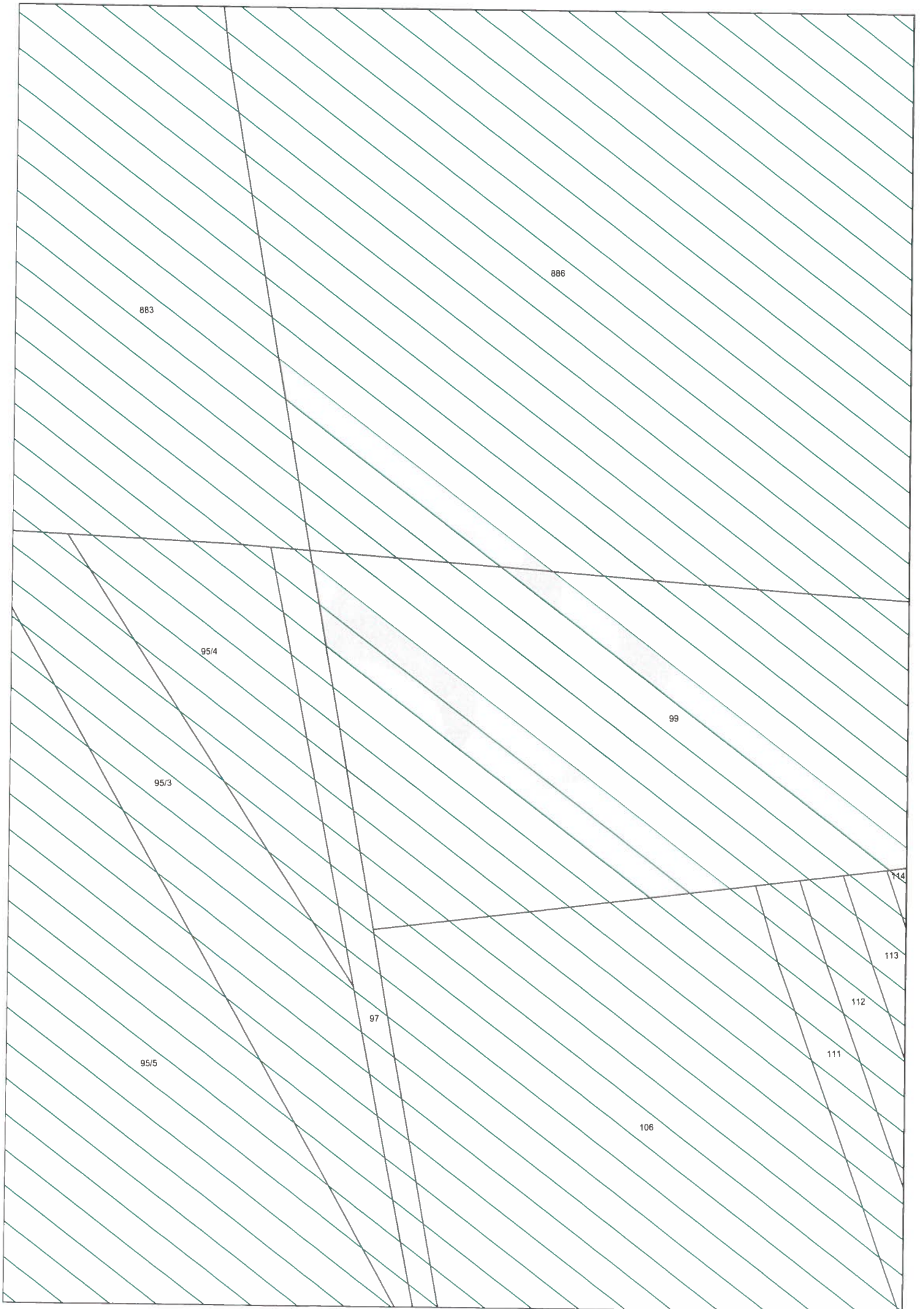
1241

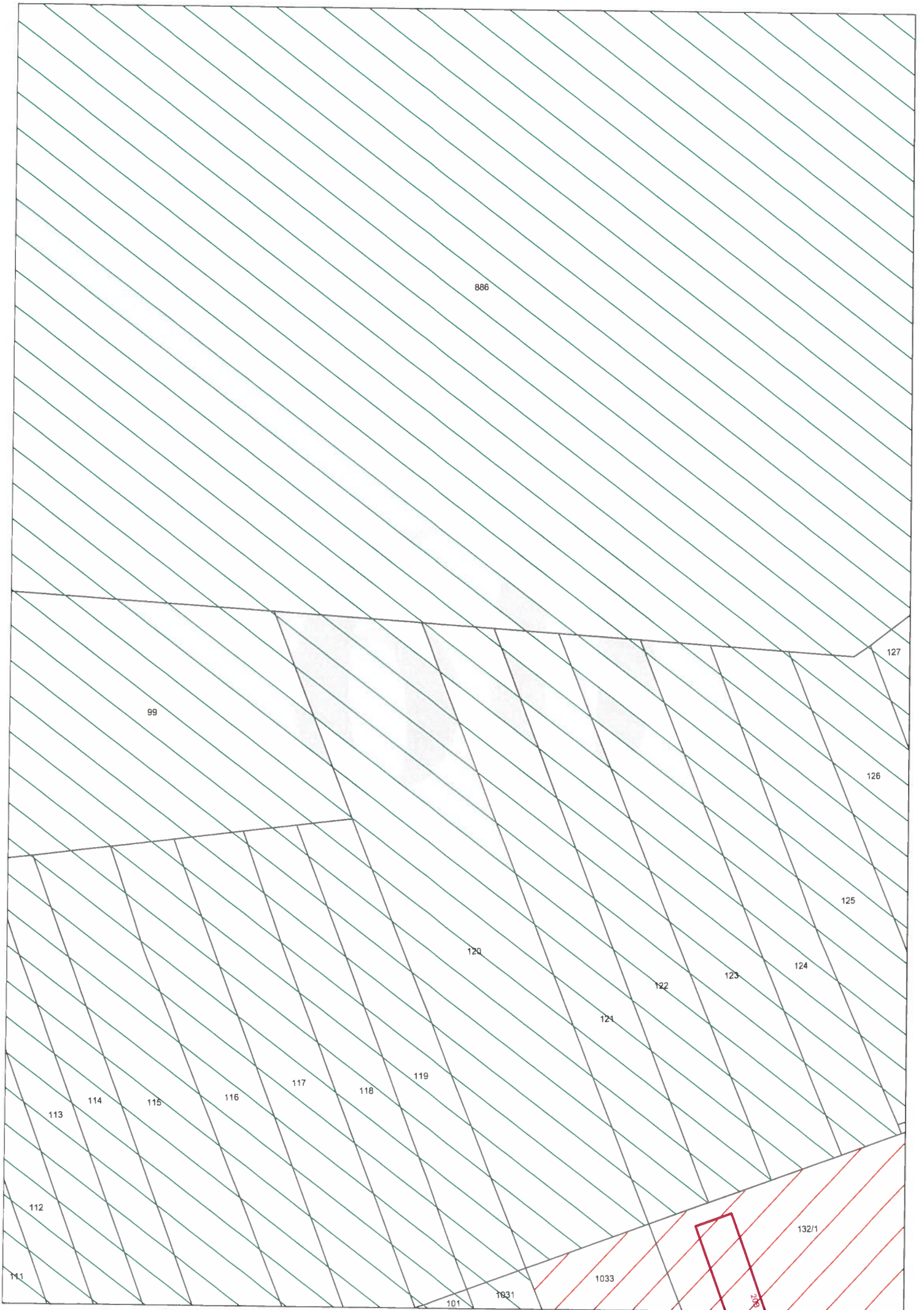
96/1

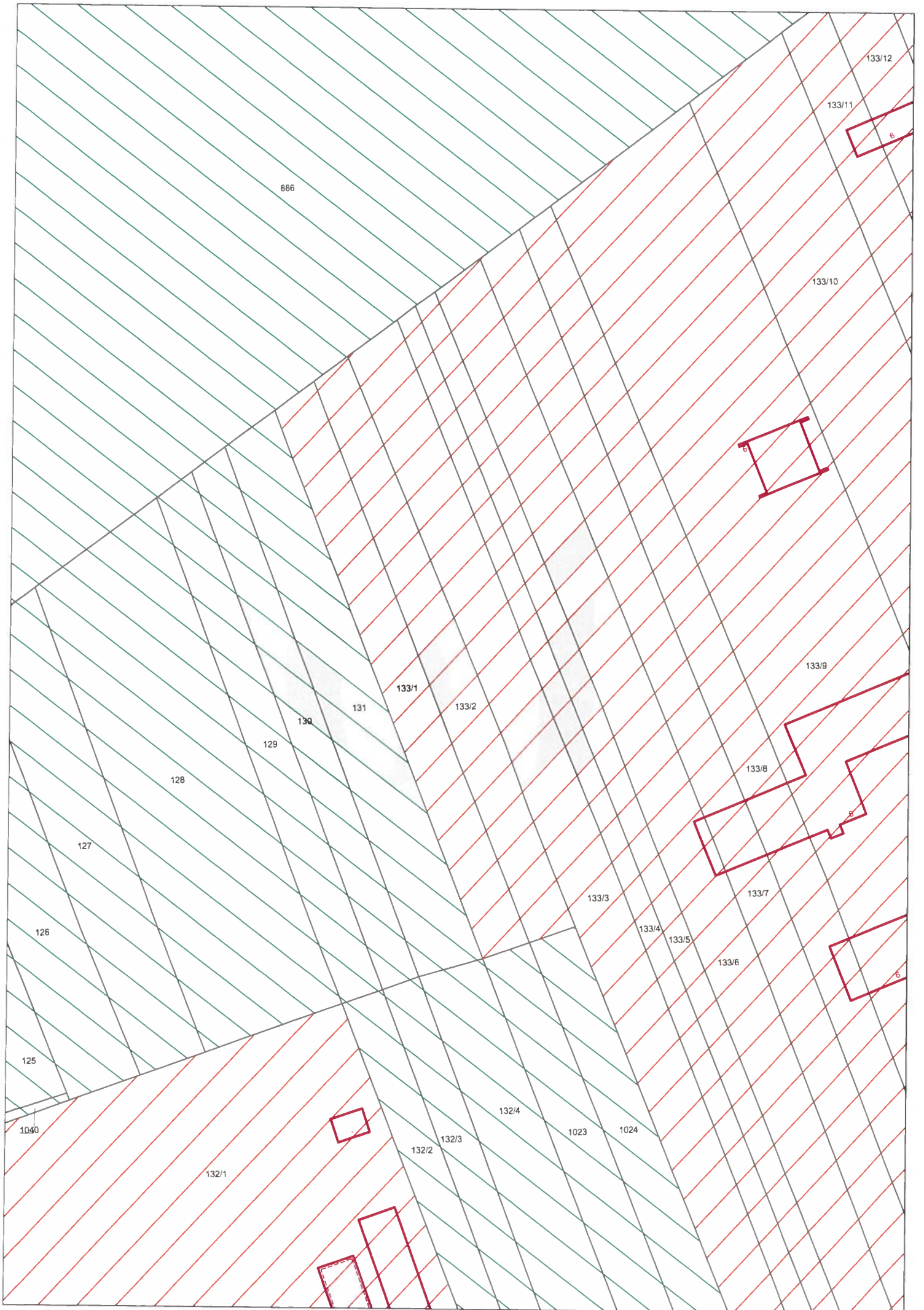
95/5

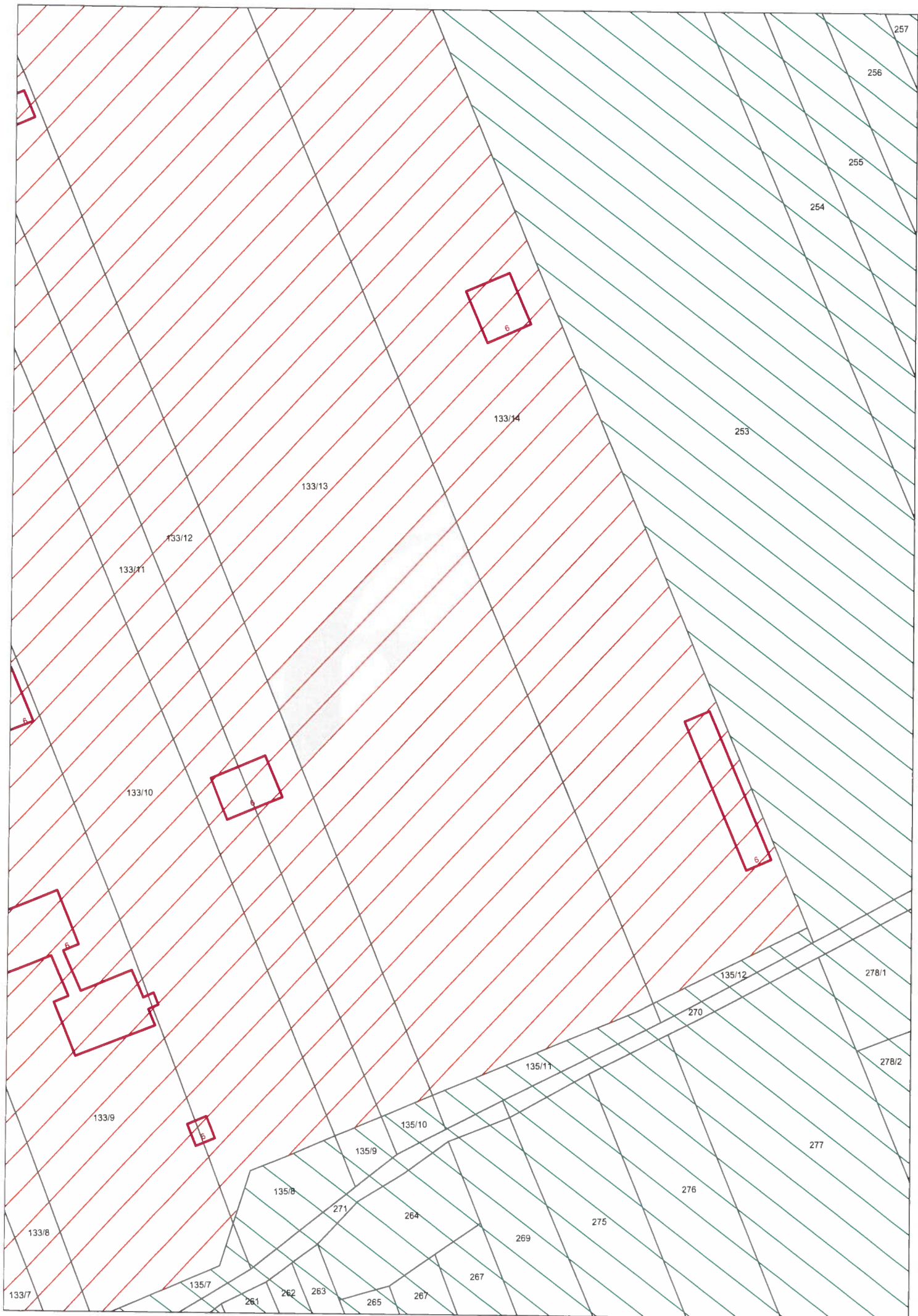
5

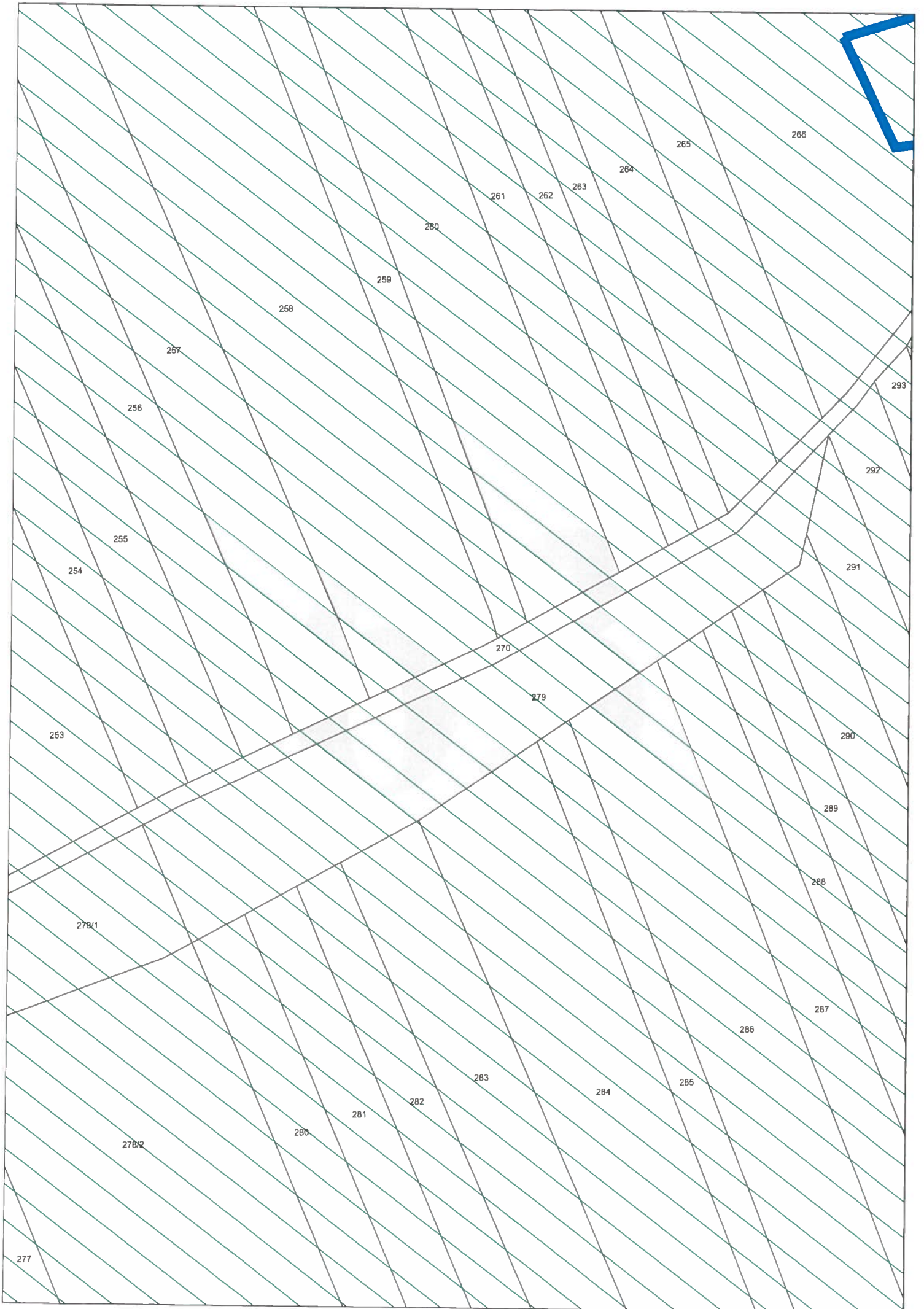
84











2/IVb



266

308

307

270

306

303

304

305

302

301

300

299

298

297

296

295

294

293

292

313

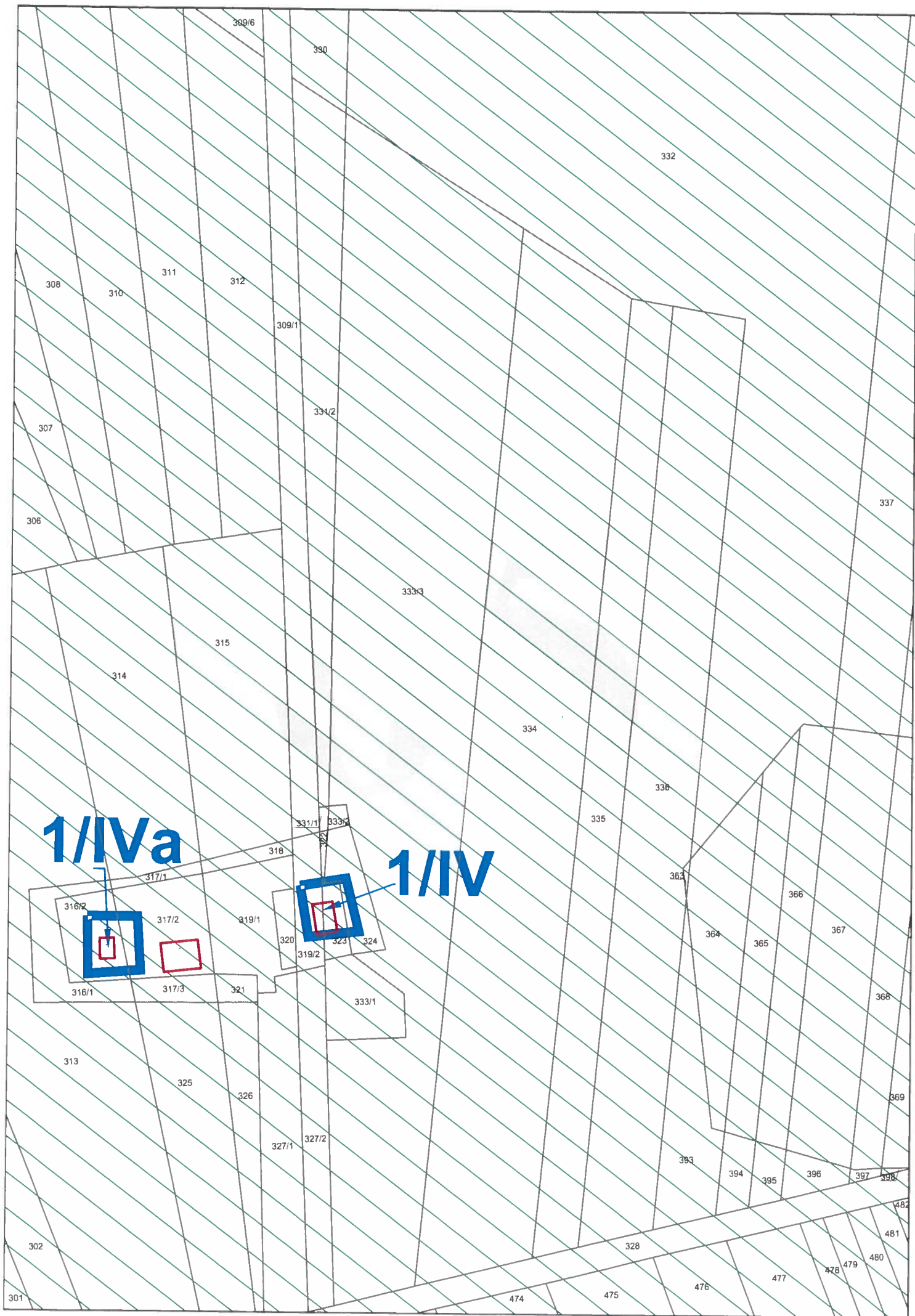
291

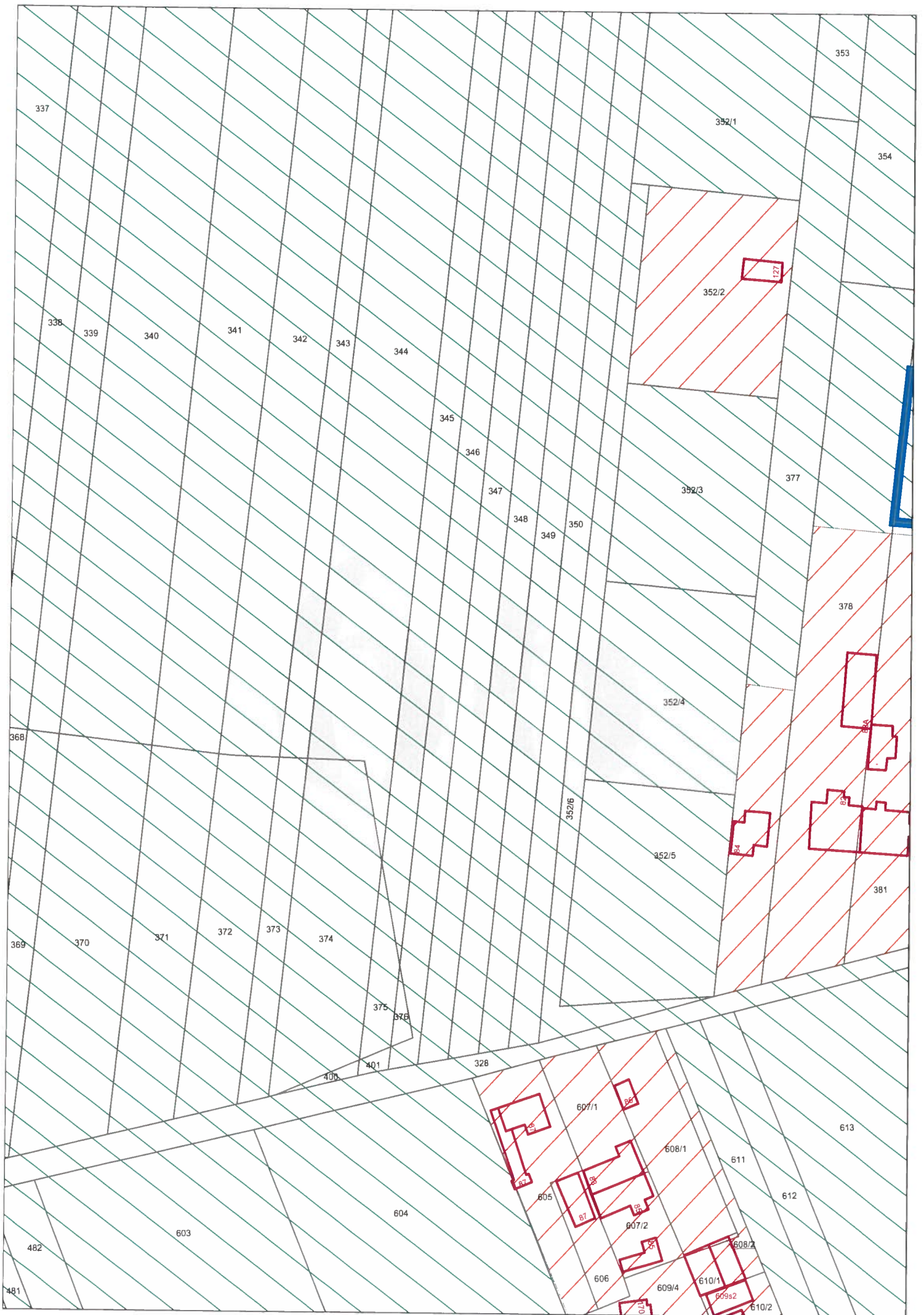
290

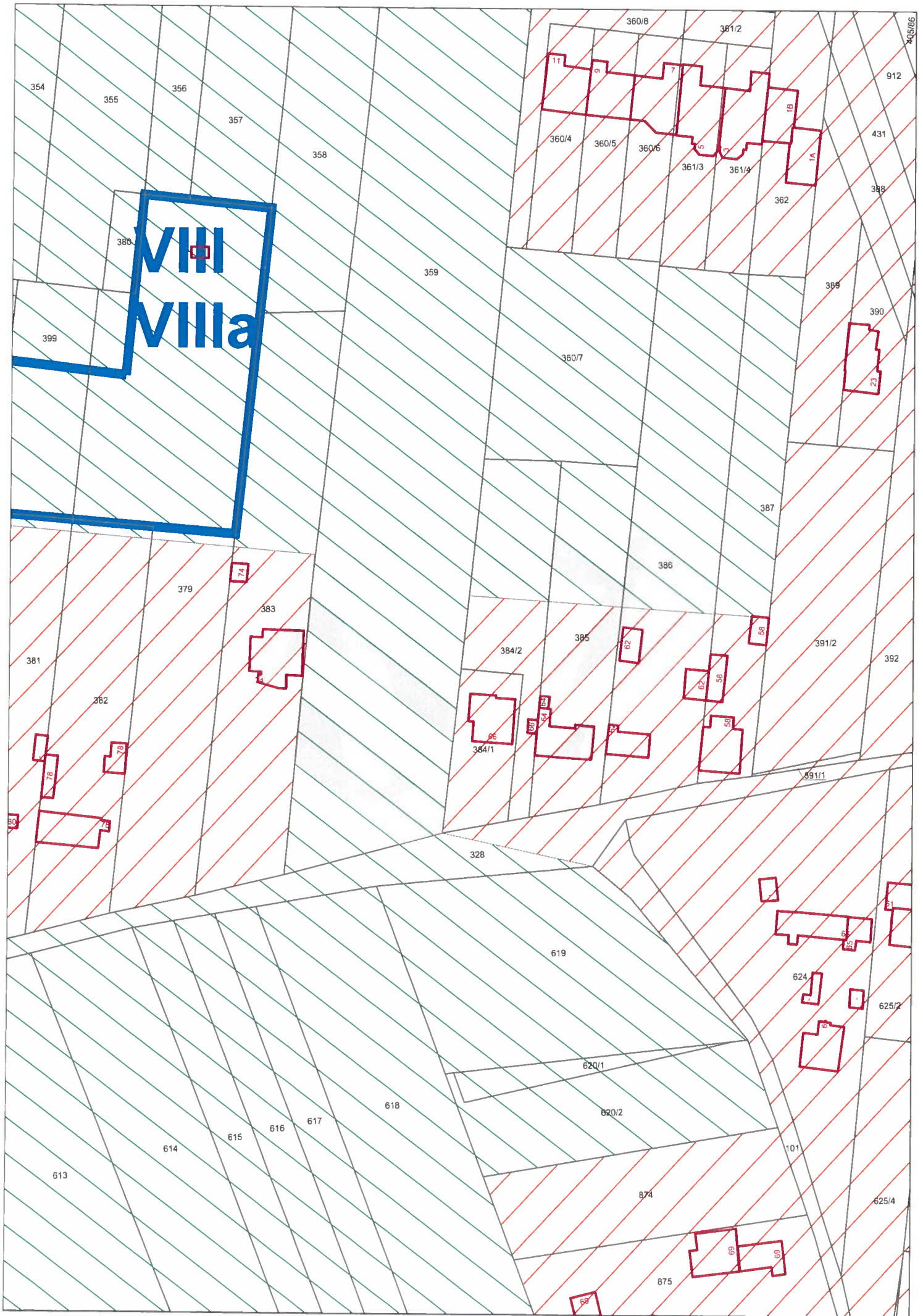
289

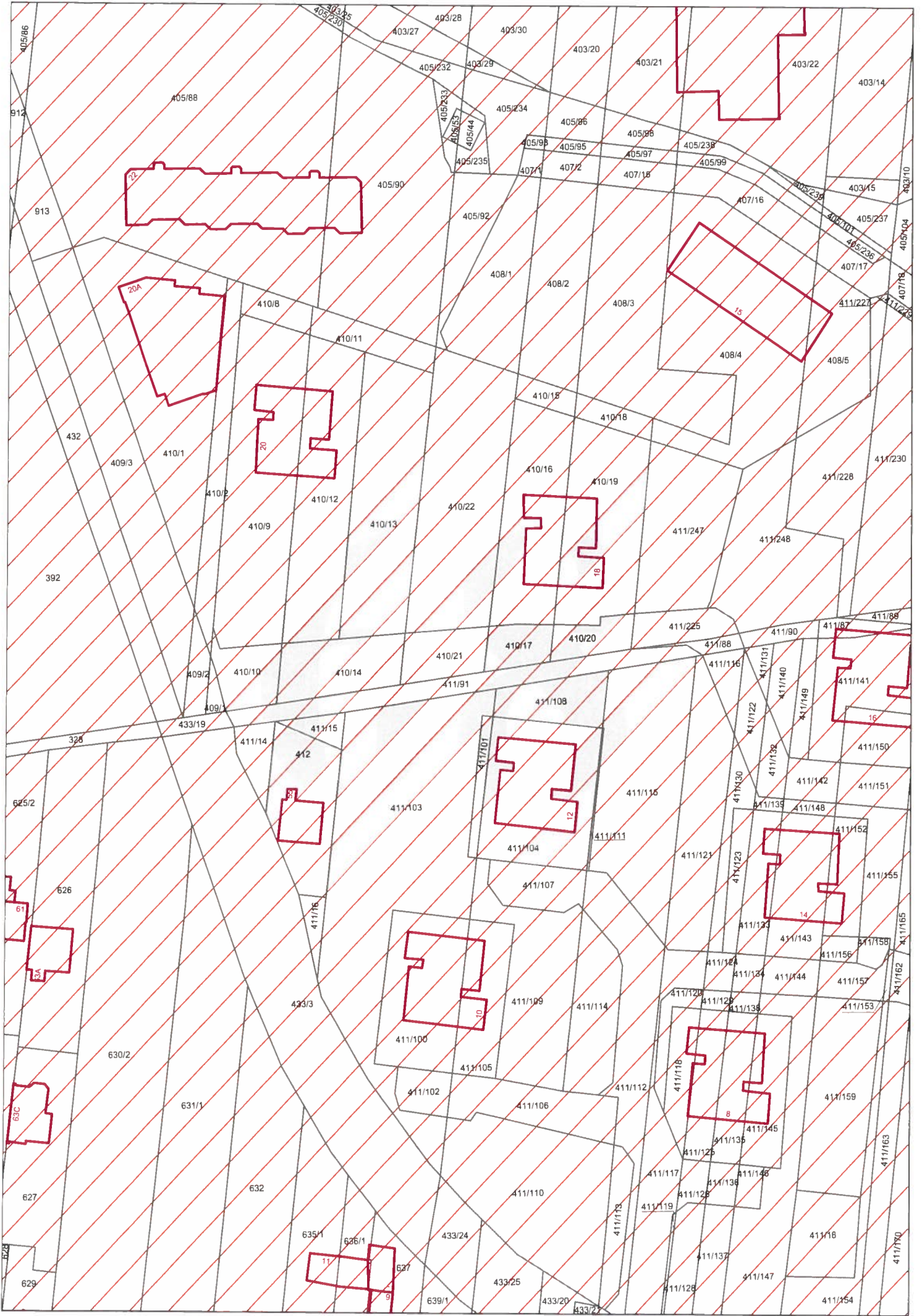
288

287

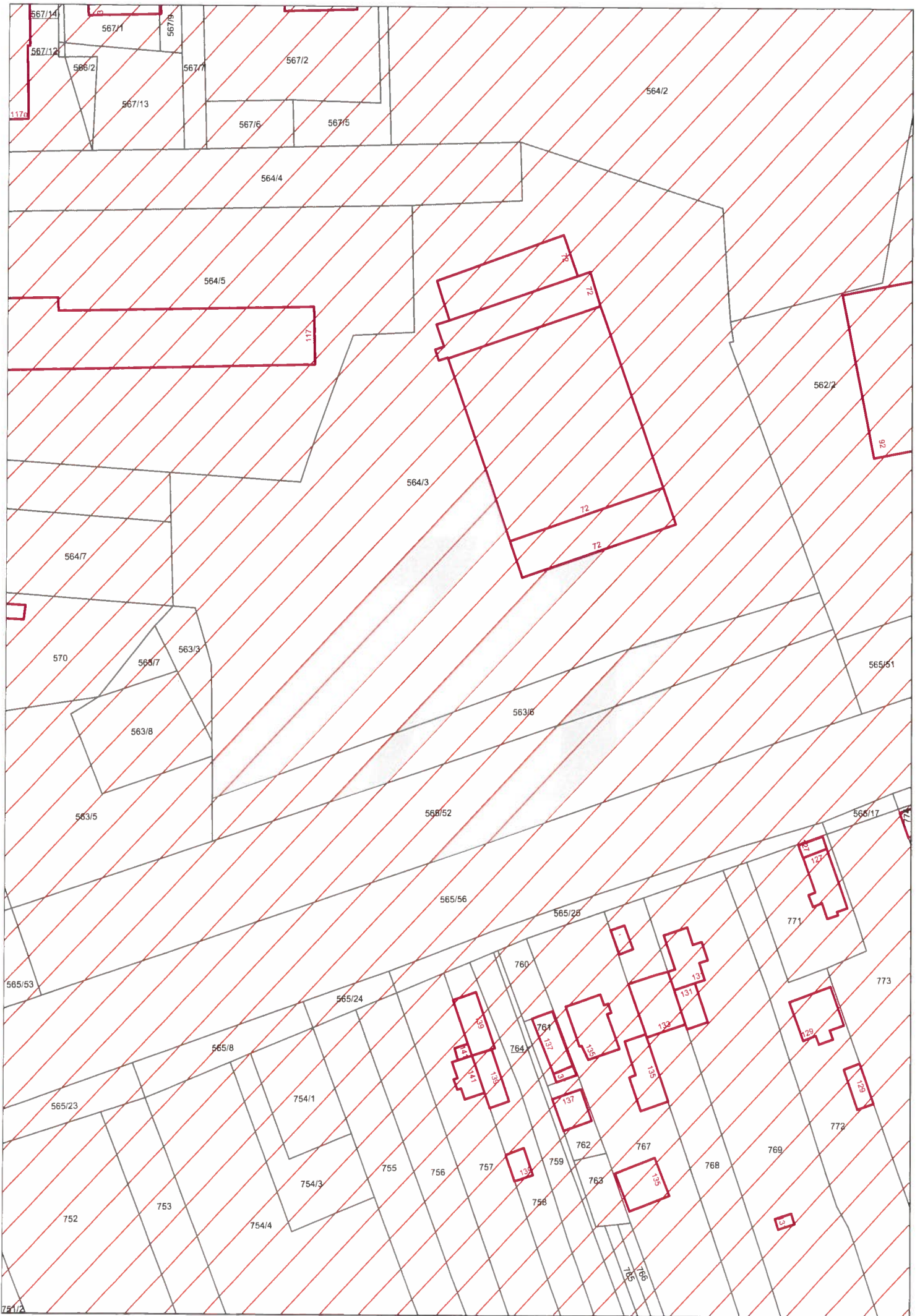


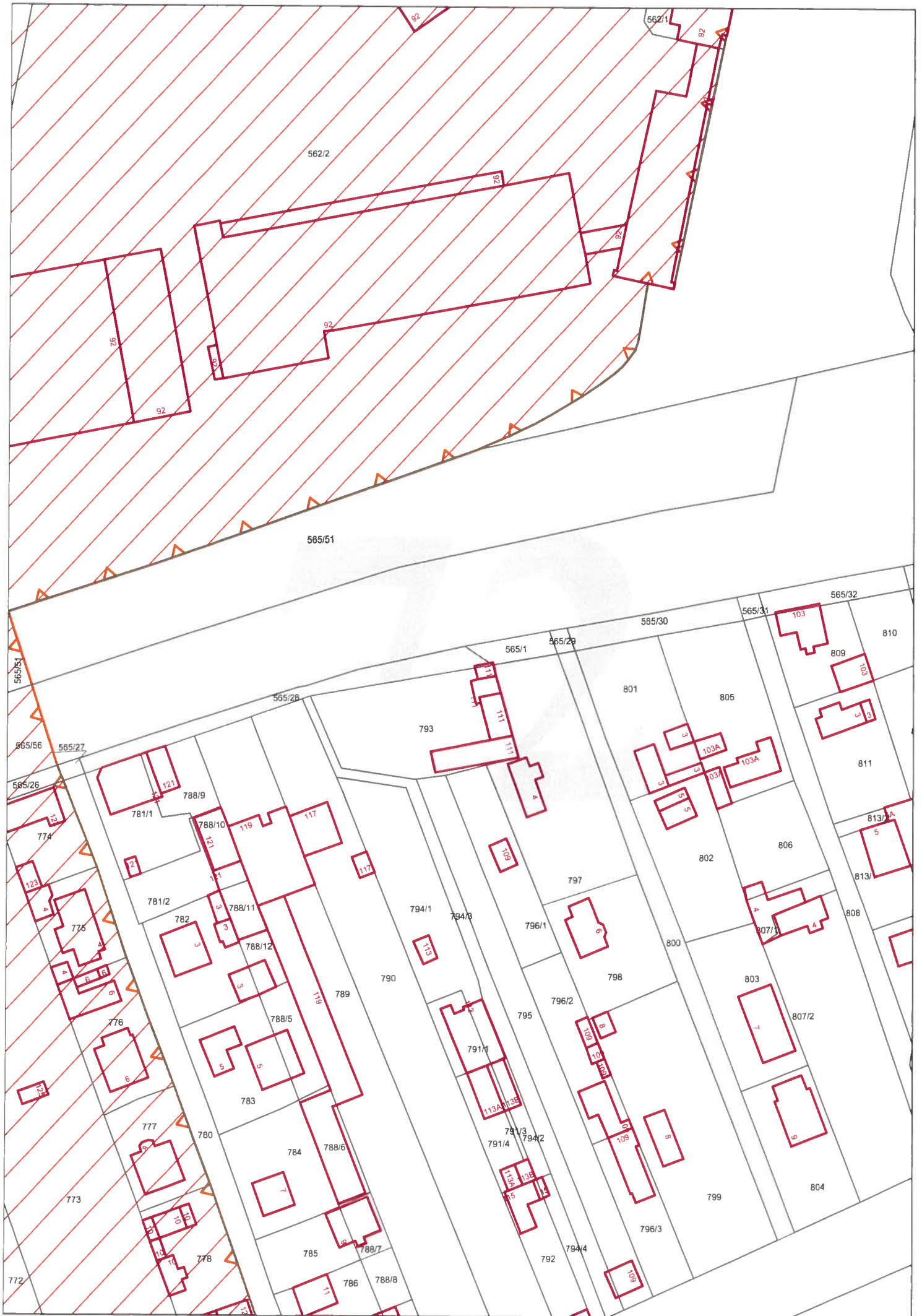














14/1

12/1

15/1

16

17

21

10

12/1

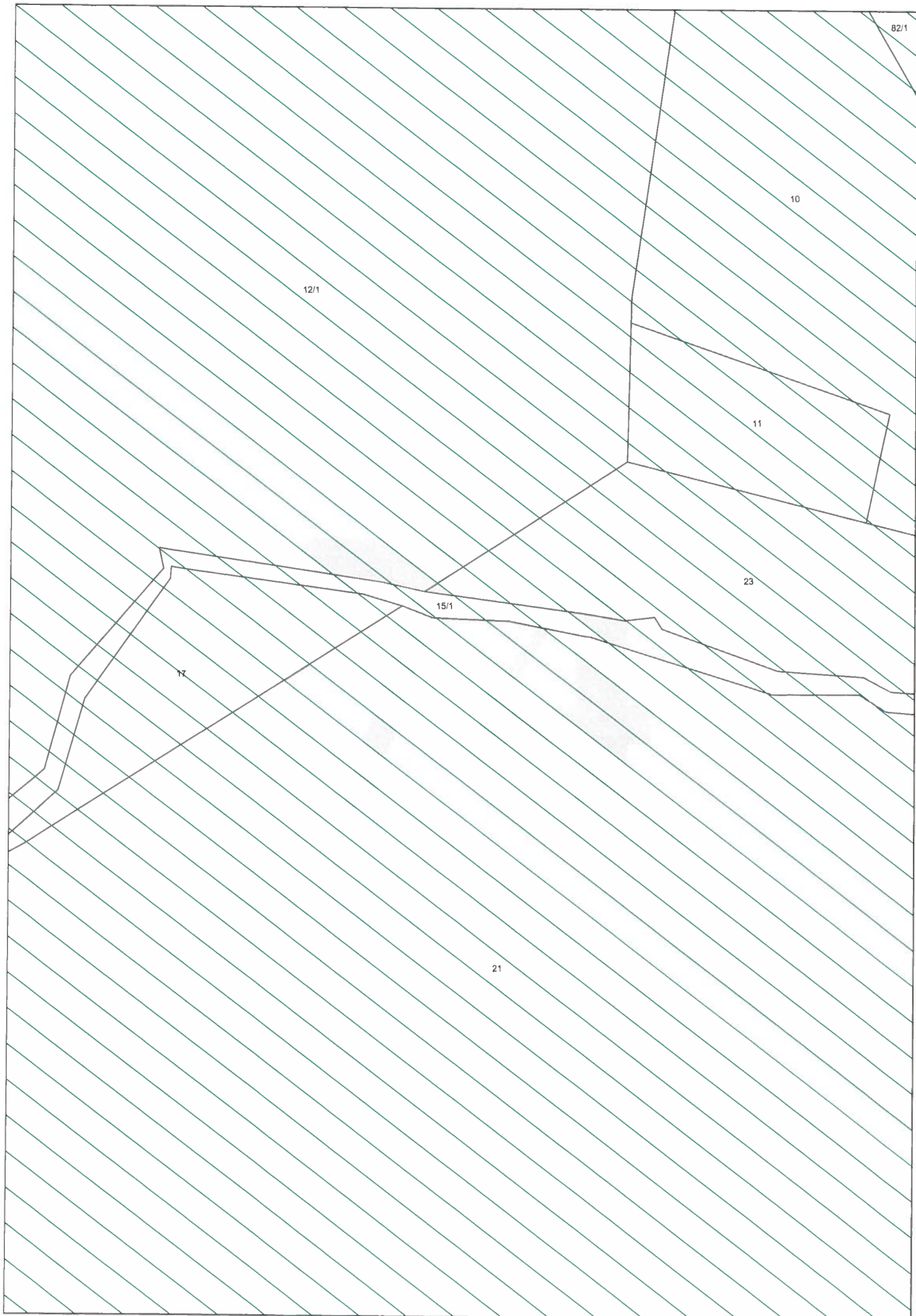
11

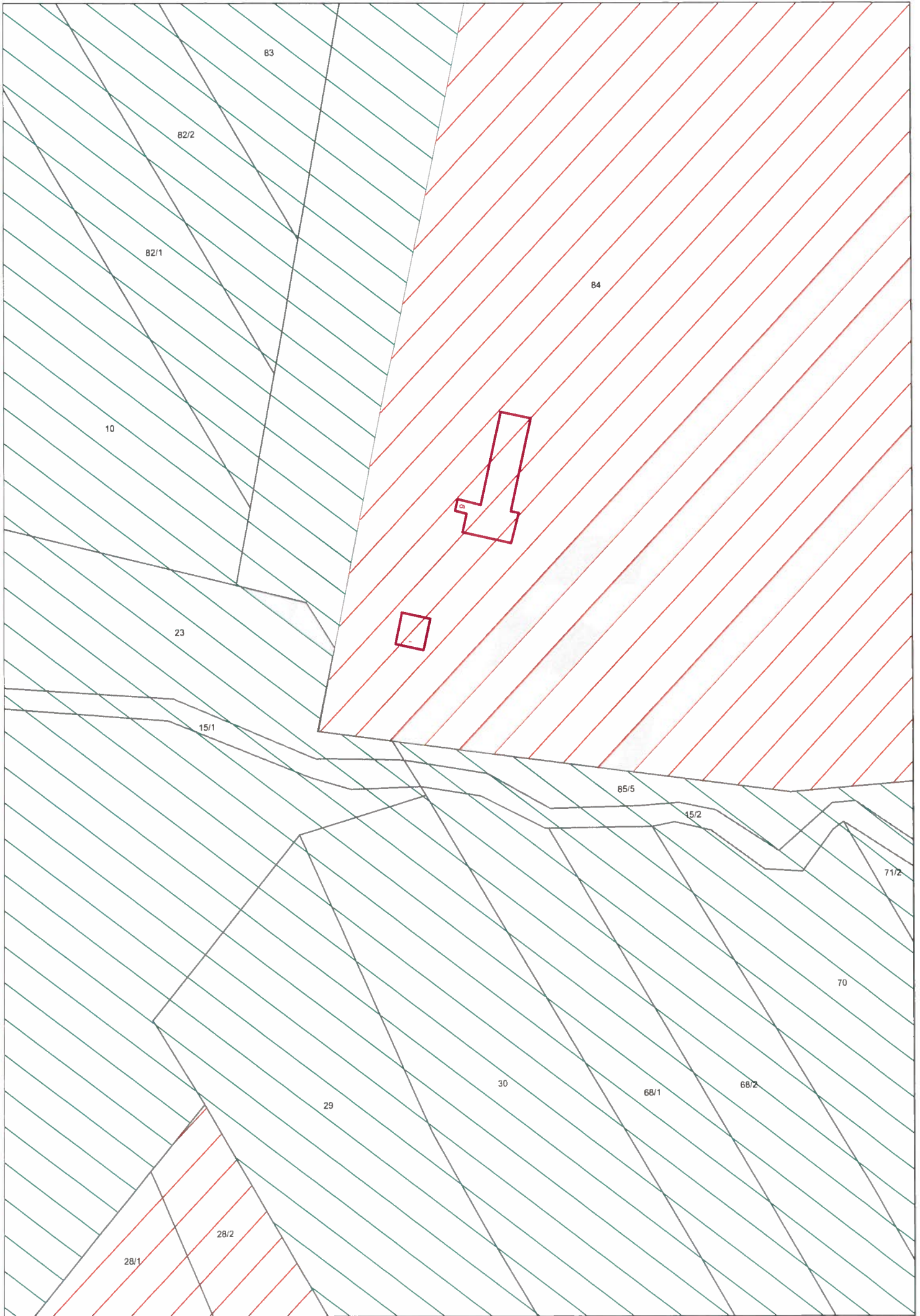
23

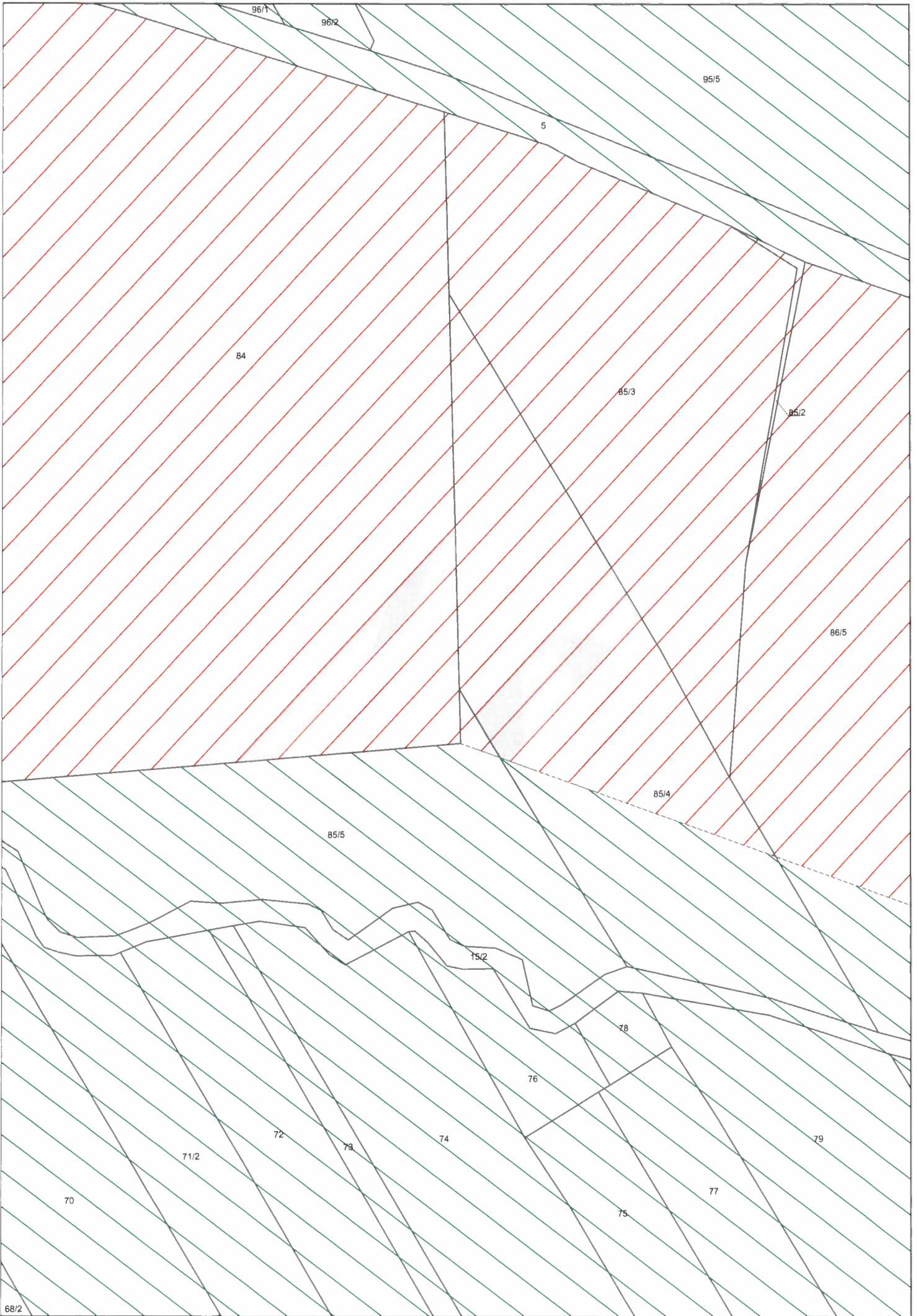
15/1

17

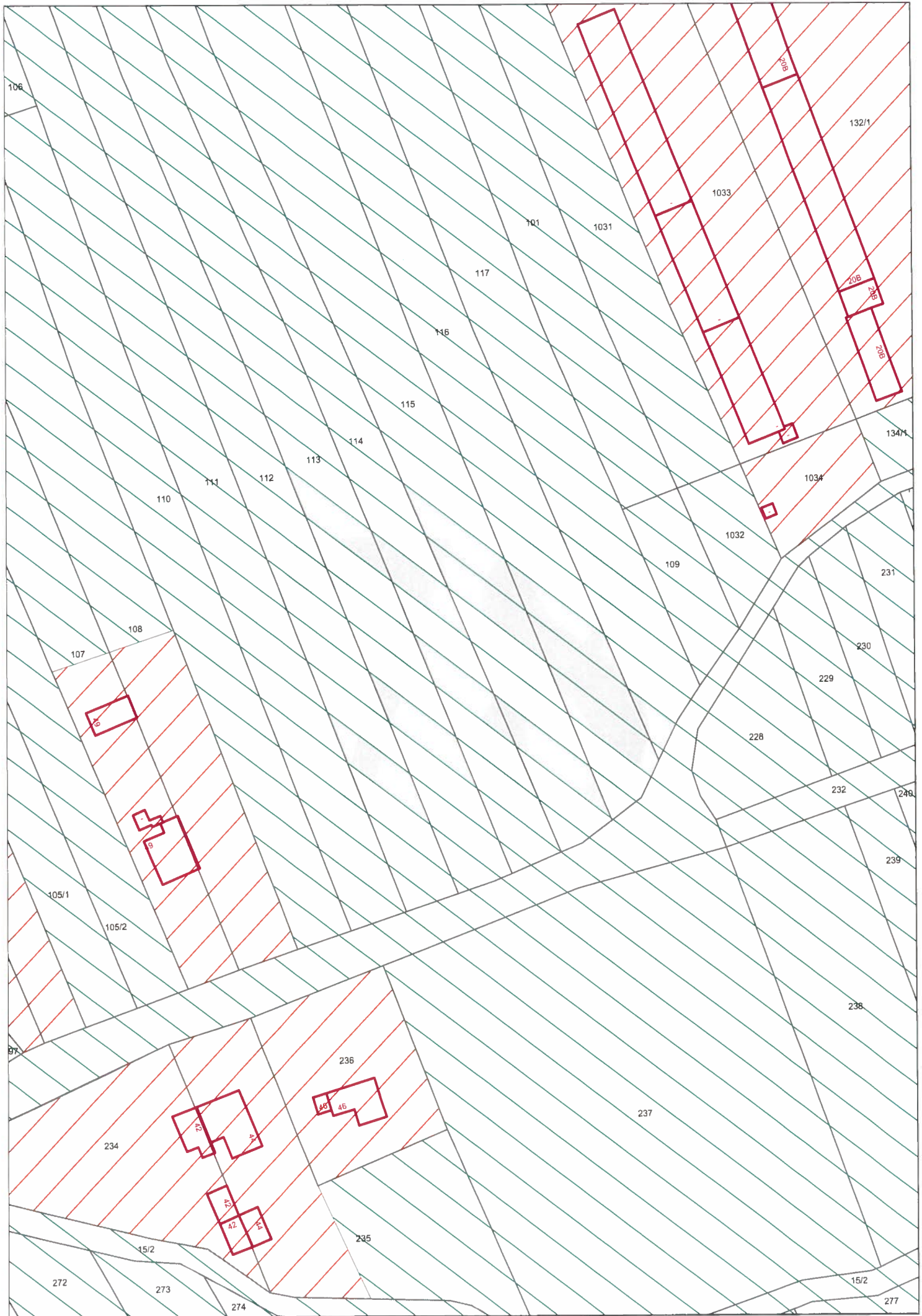
21

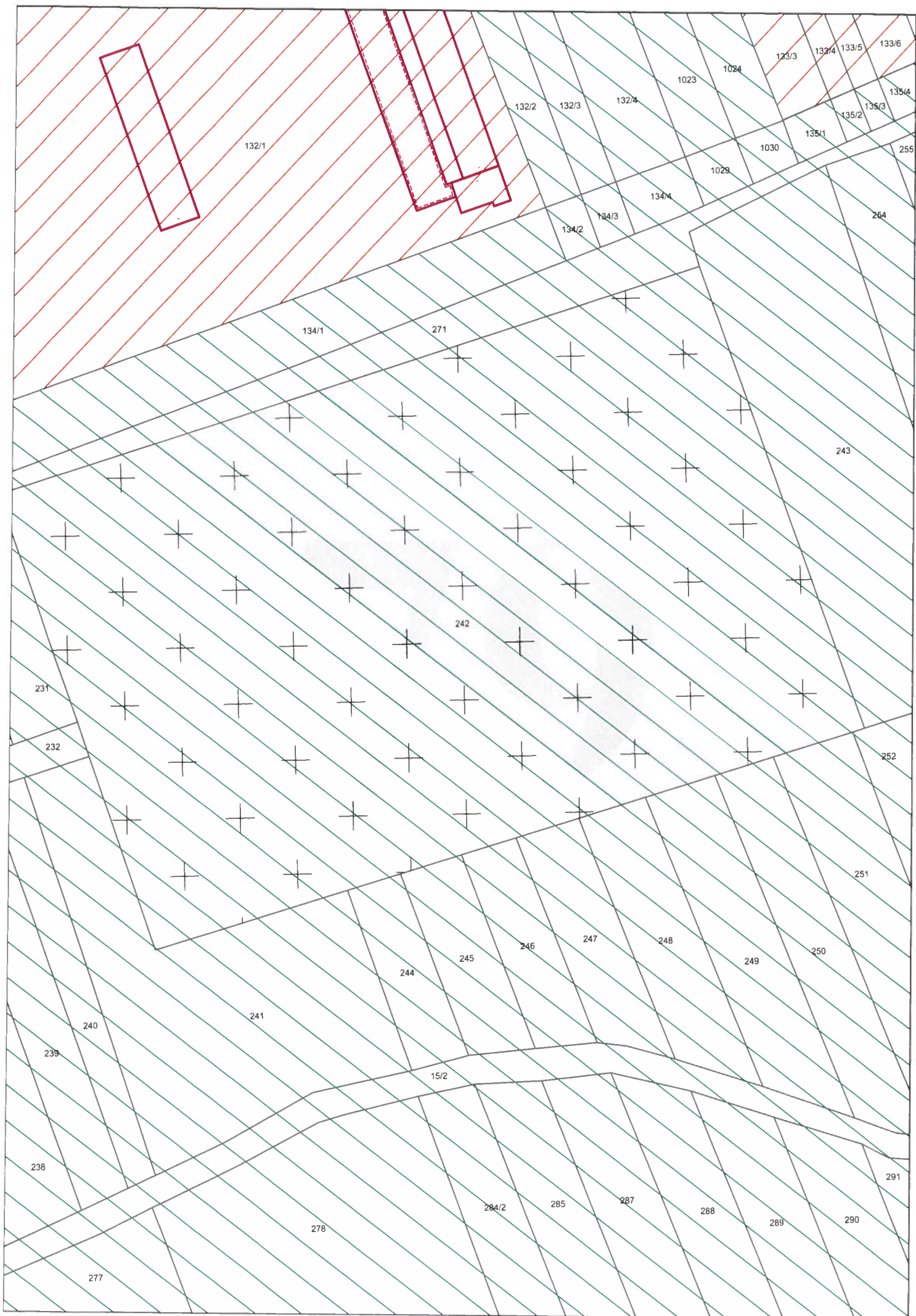


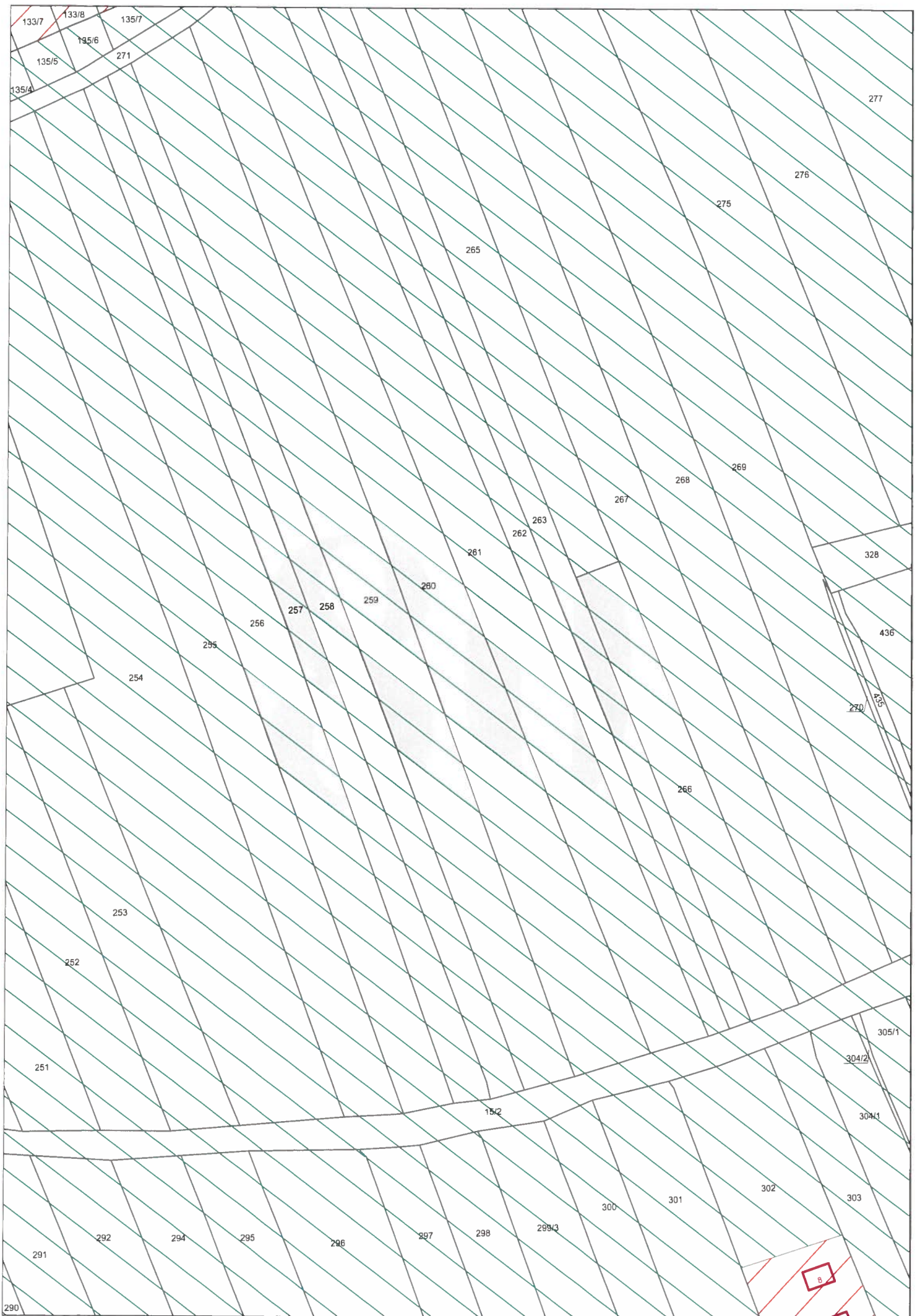


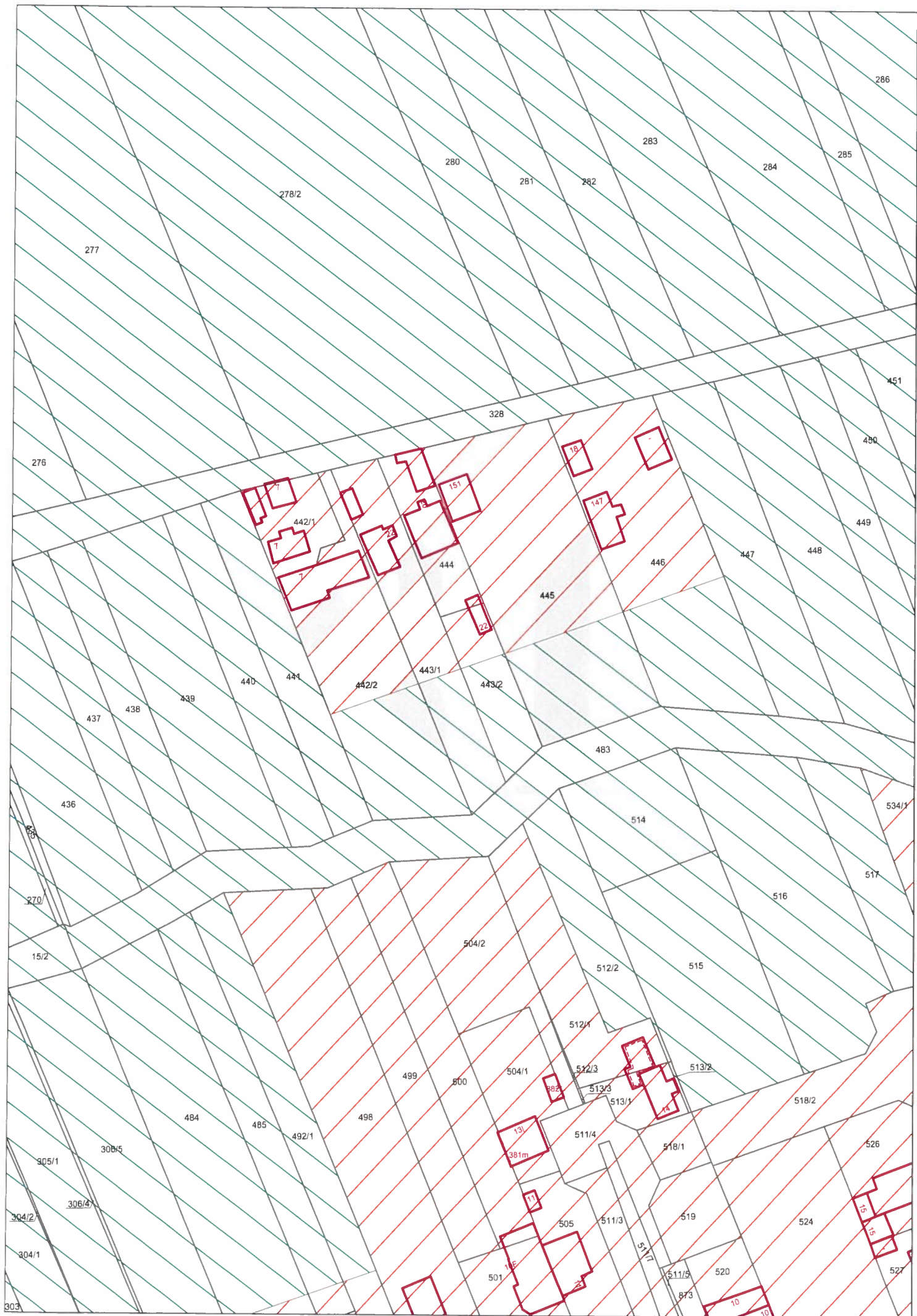


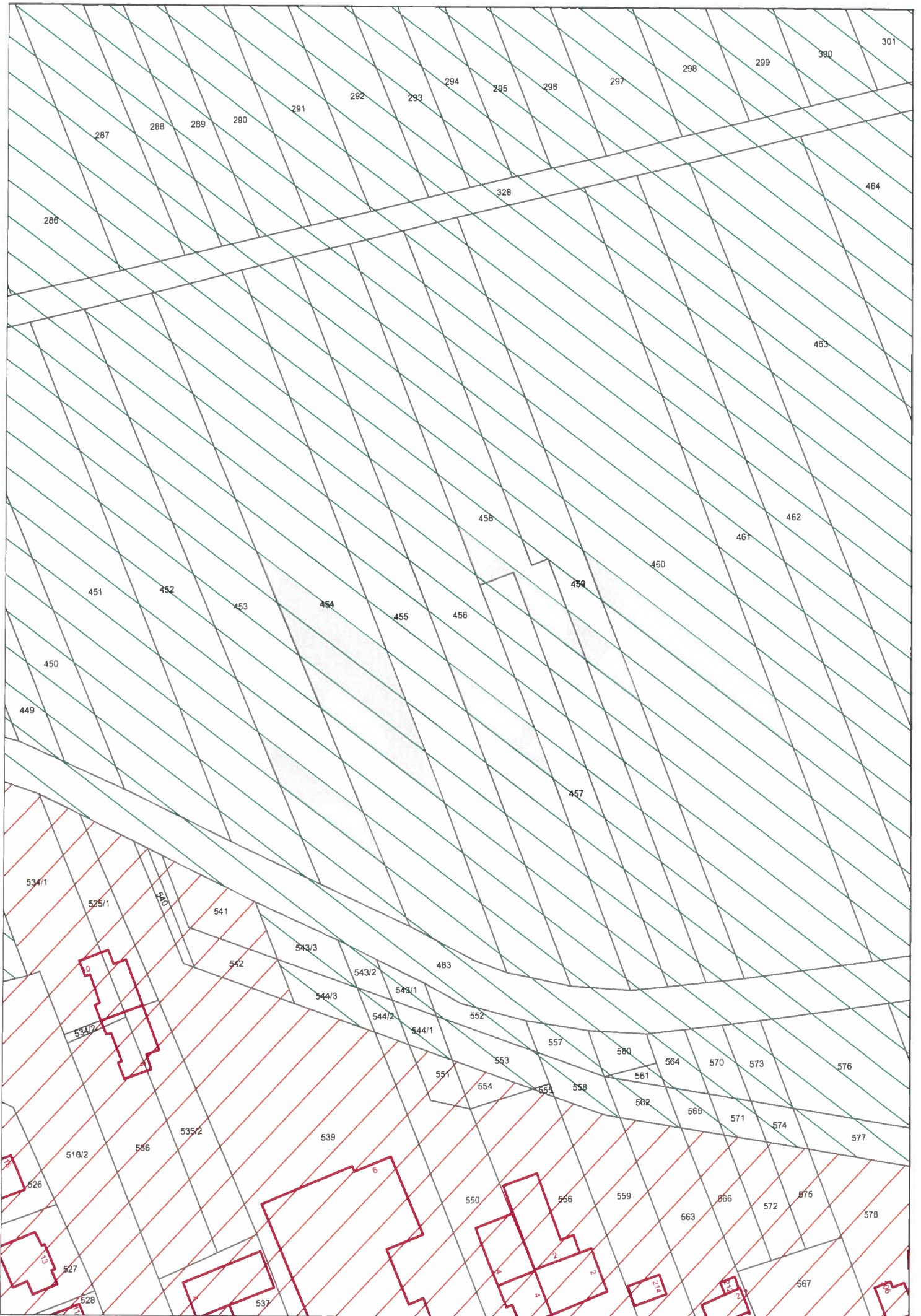


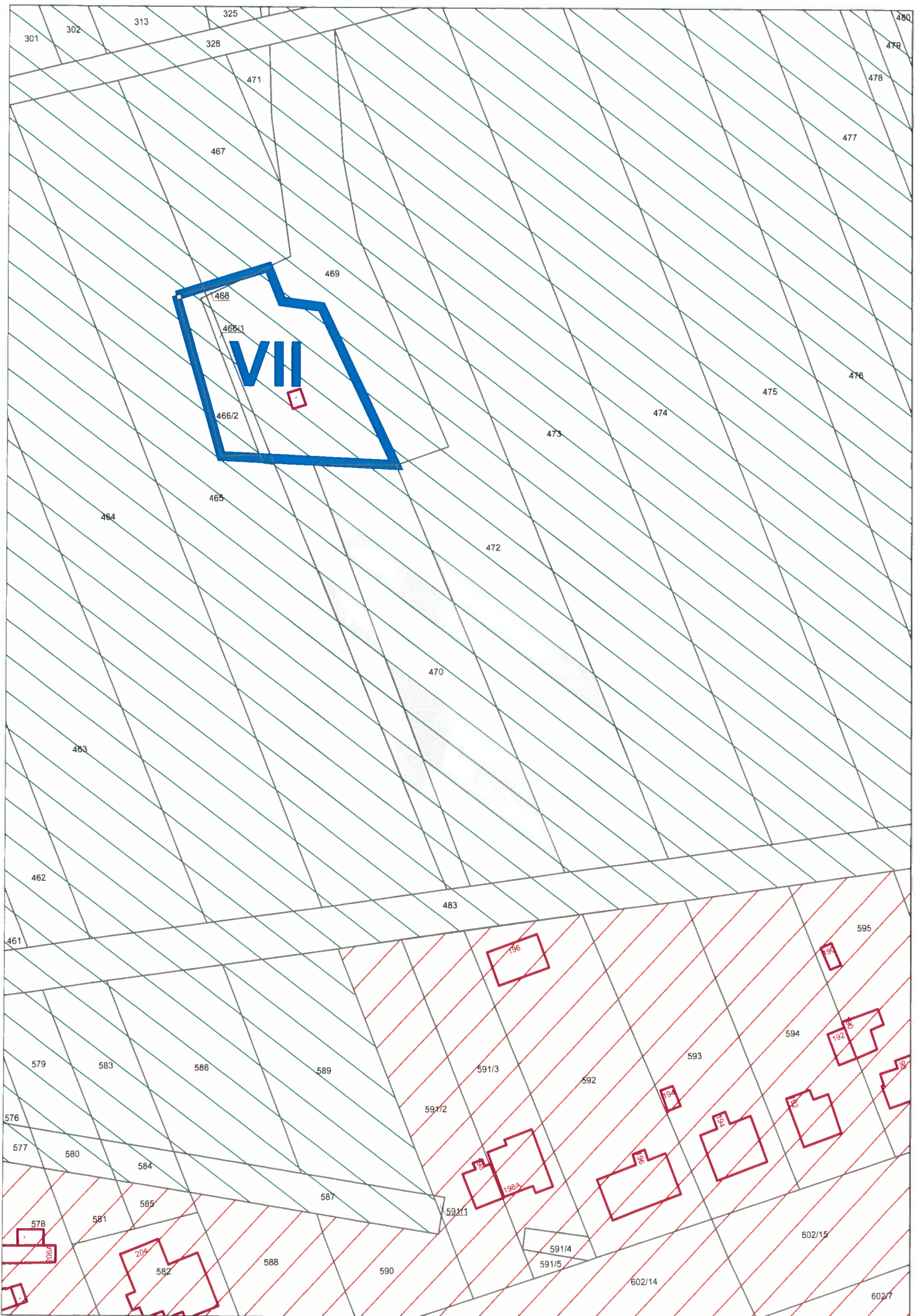


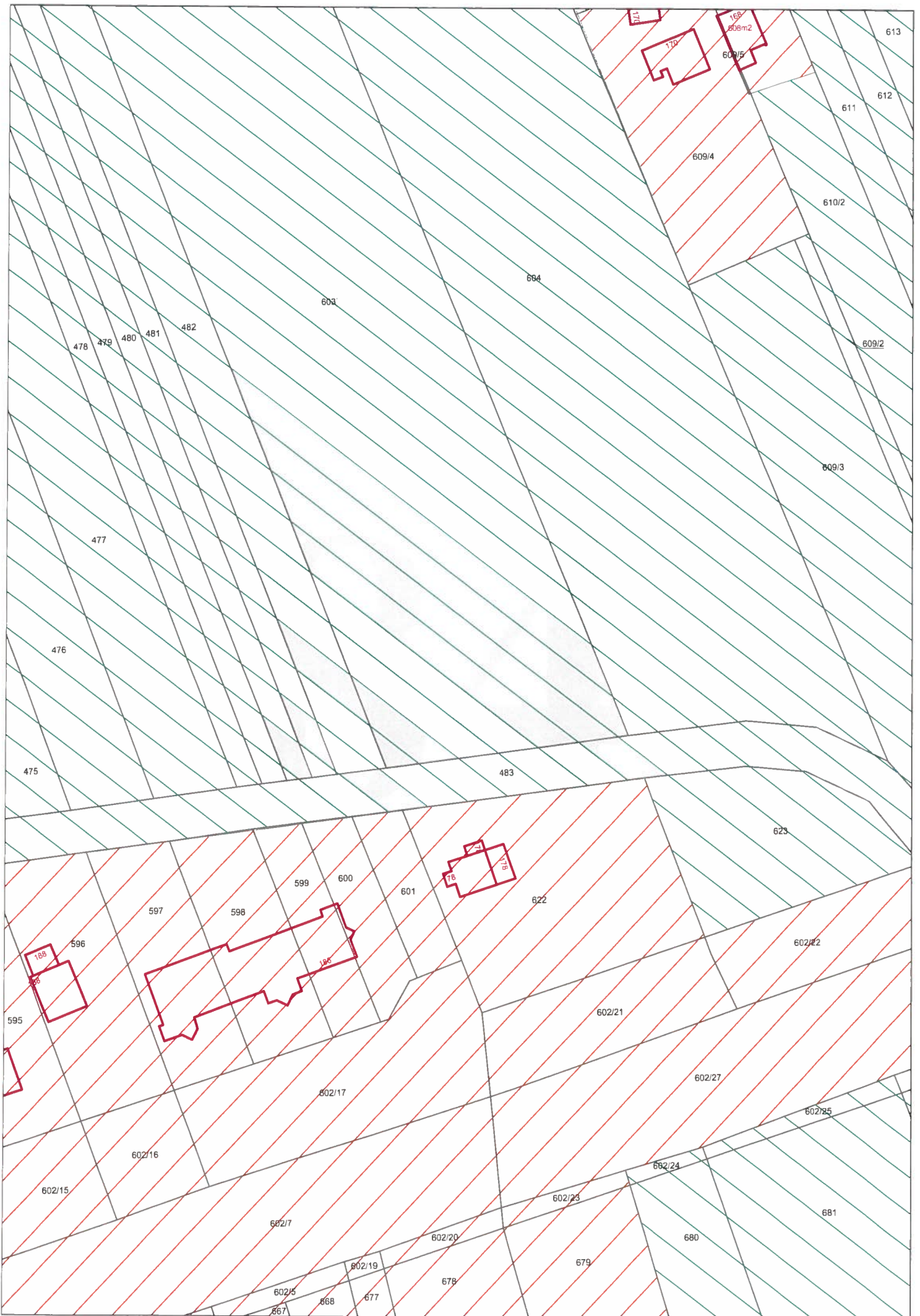


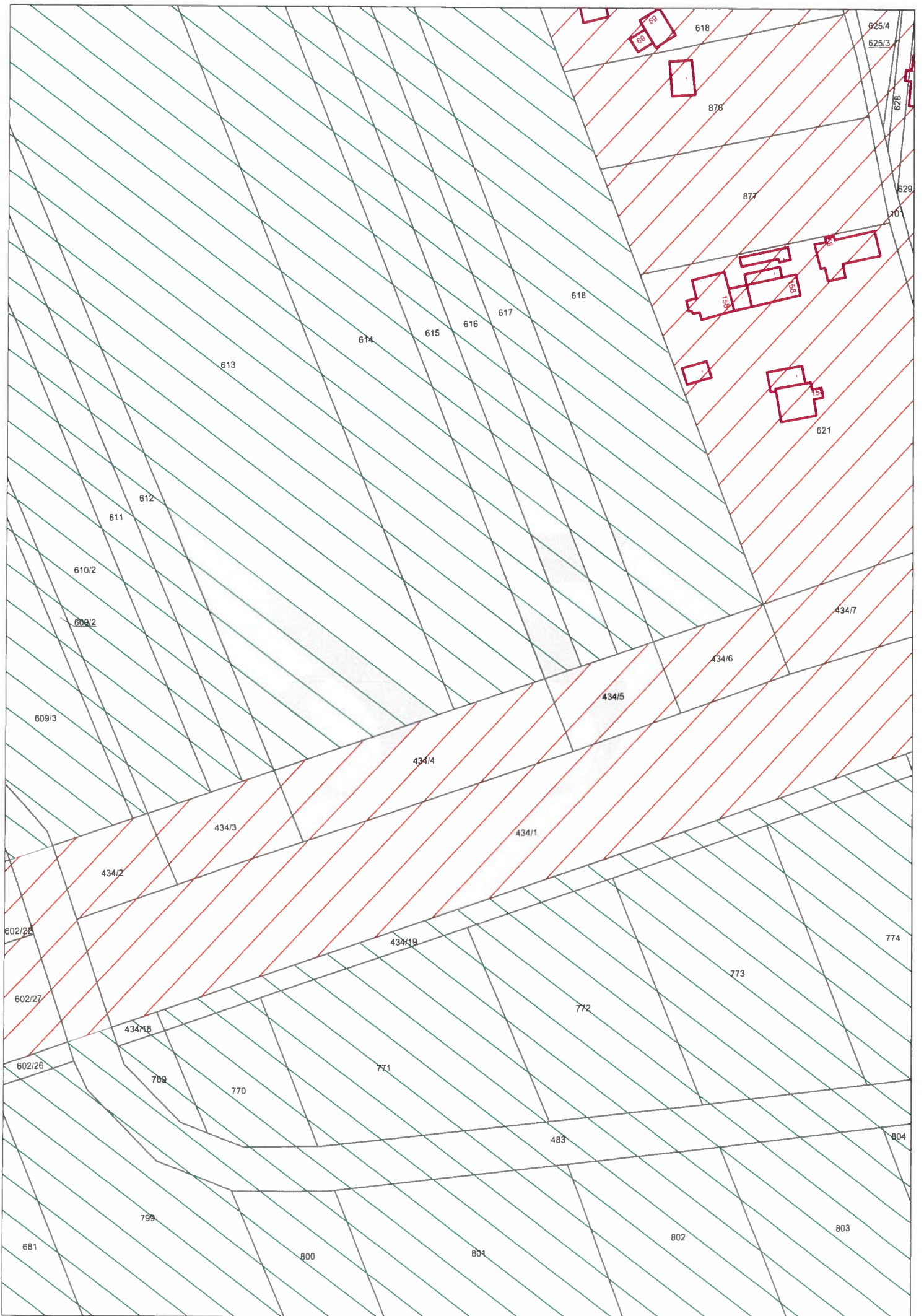


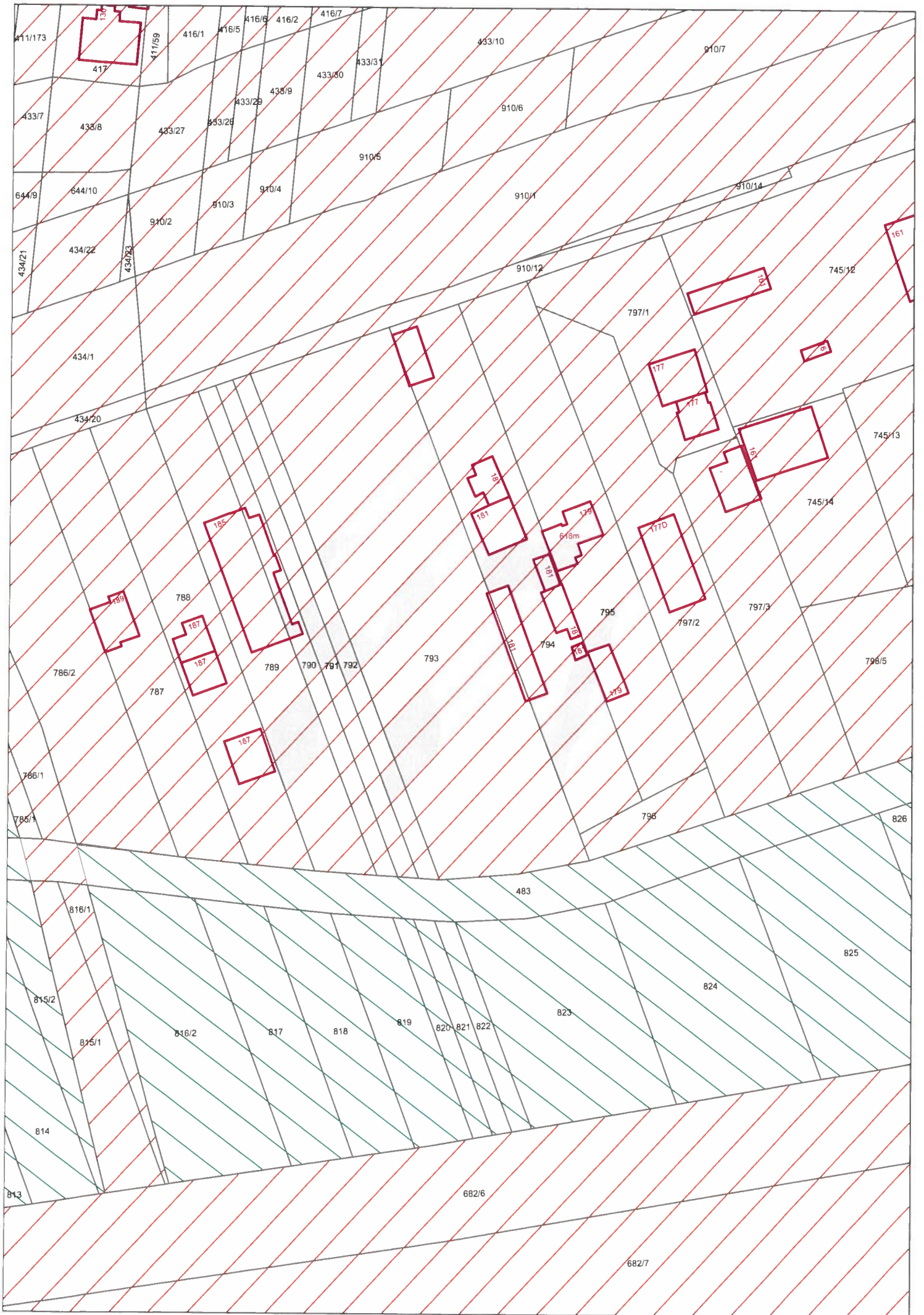


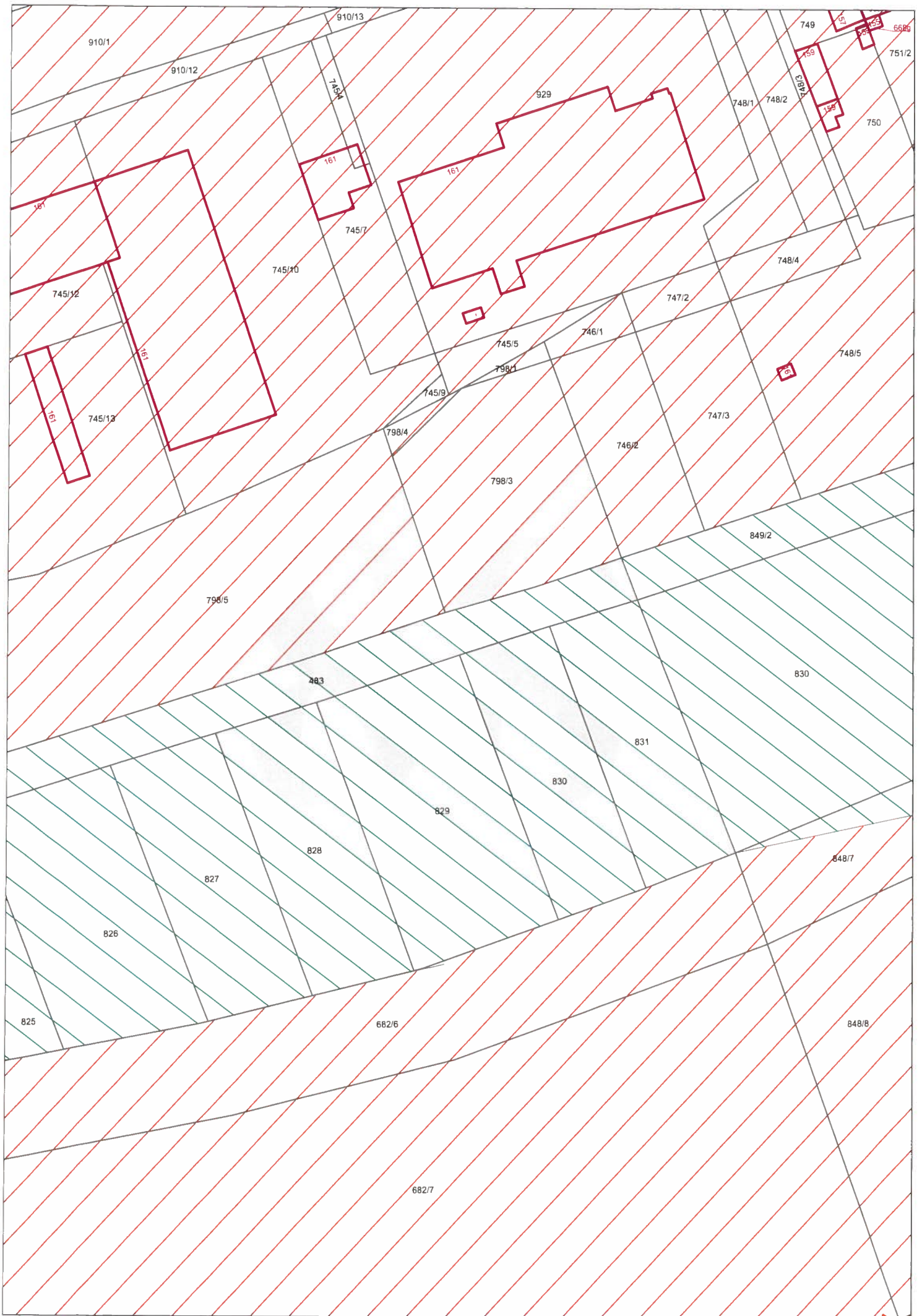


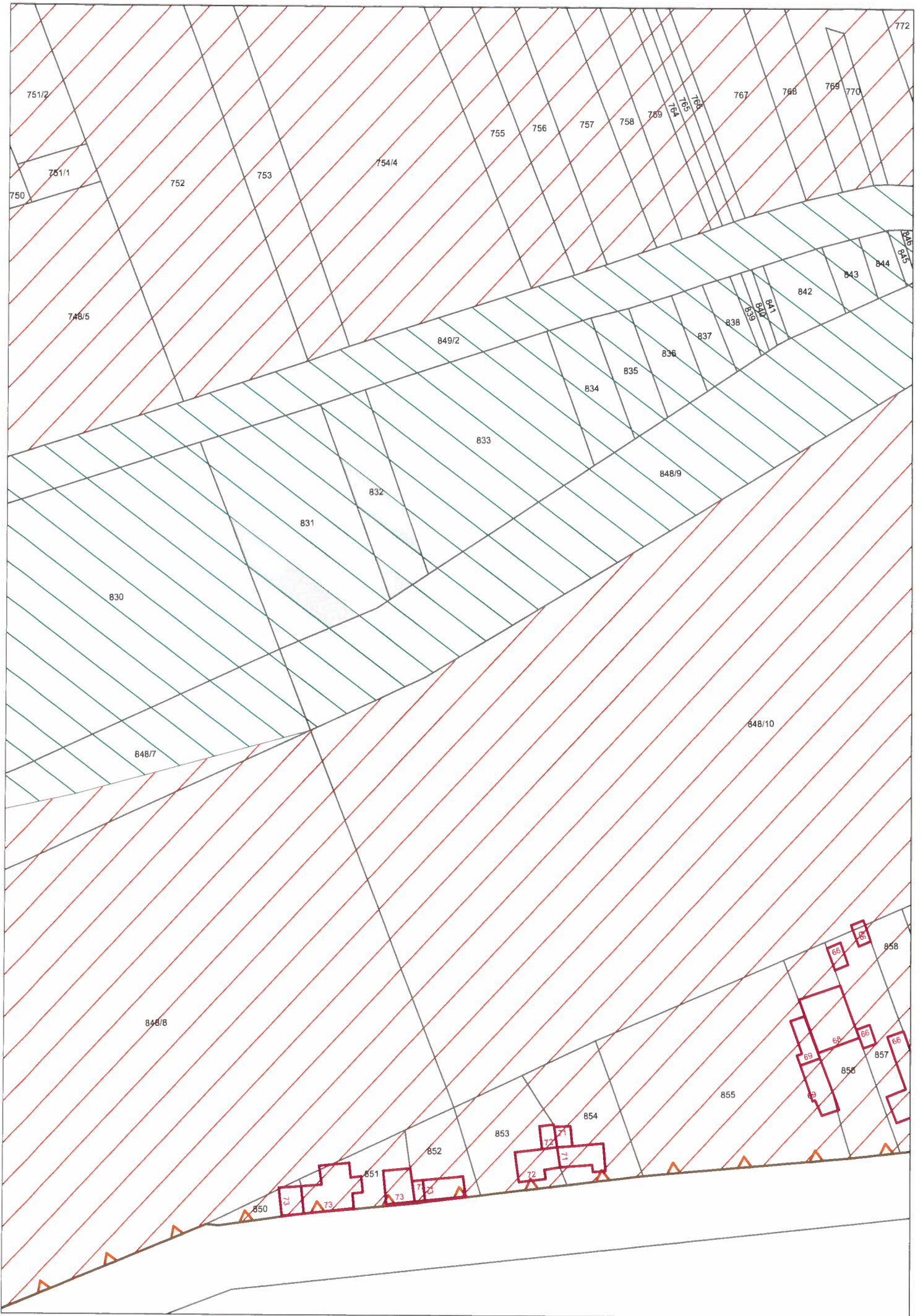




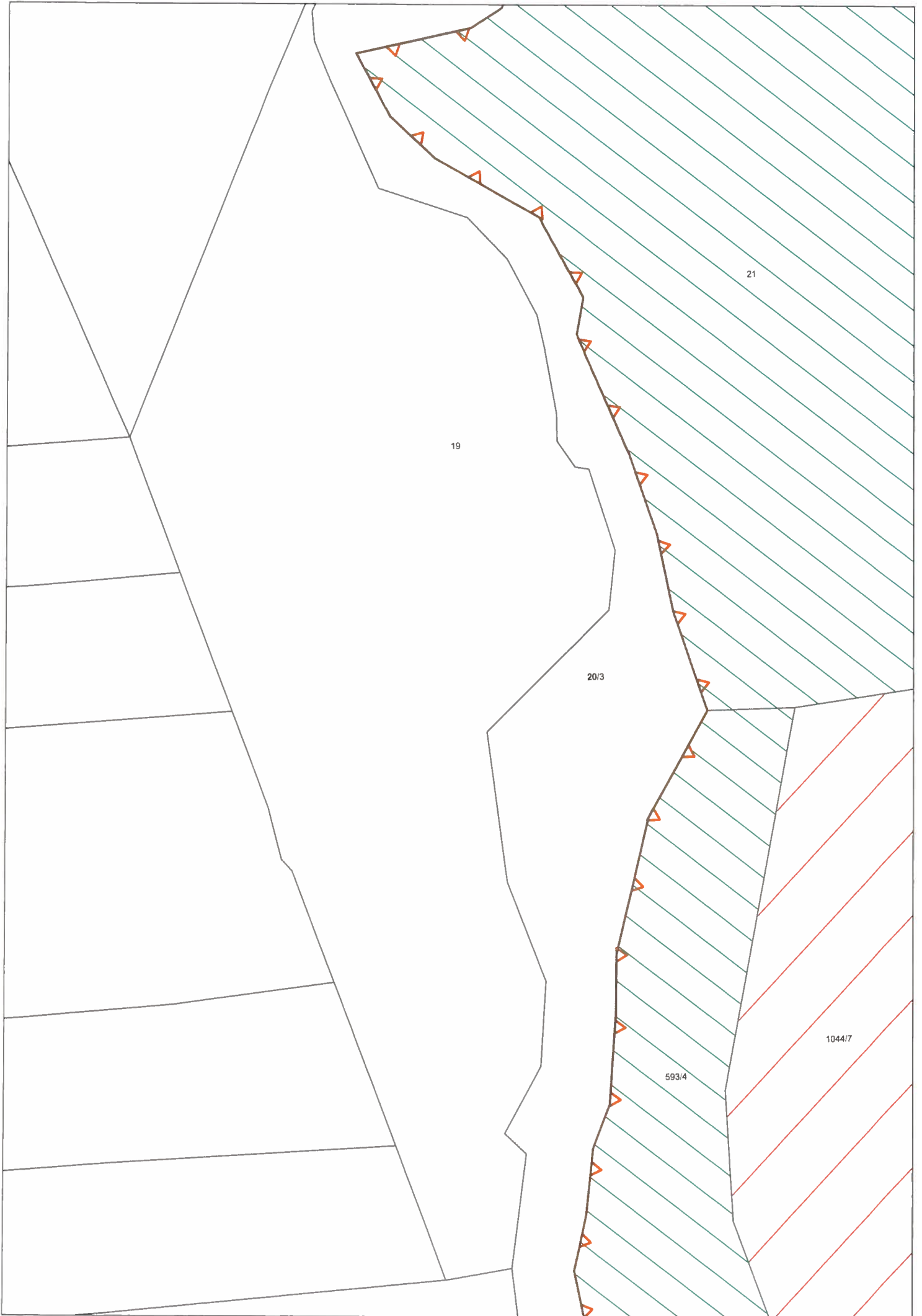


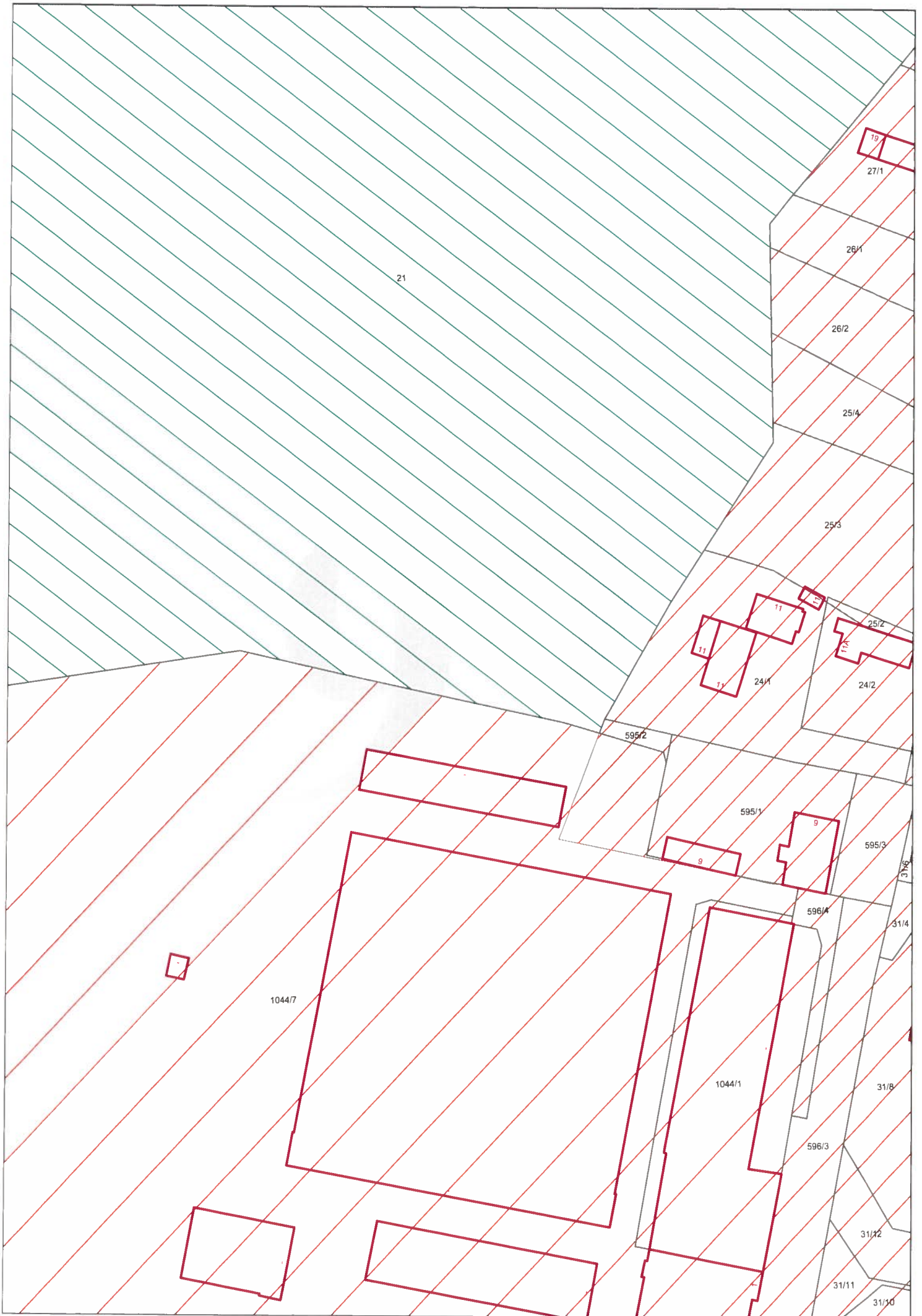


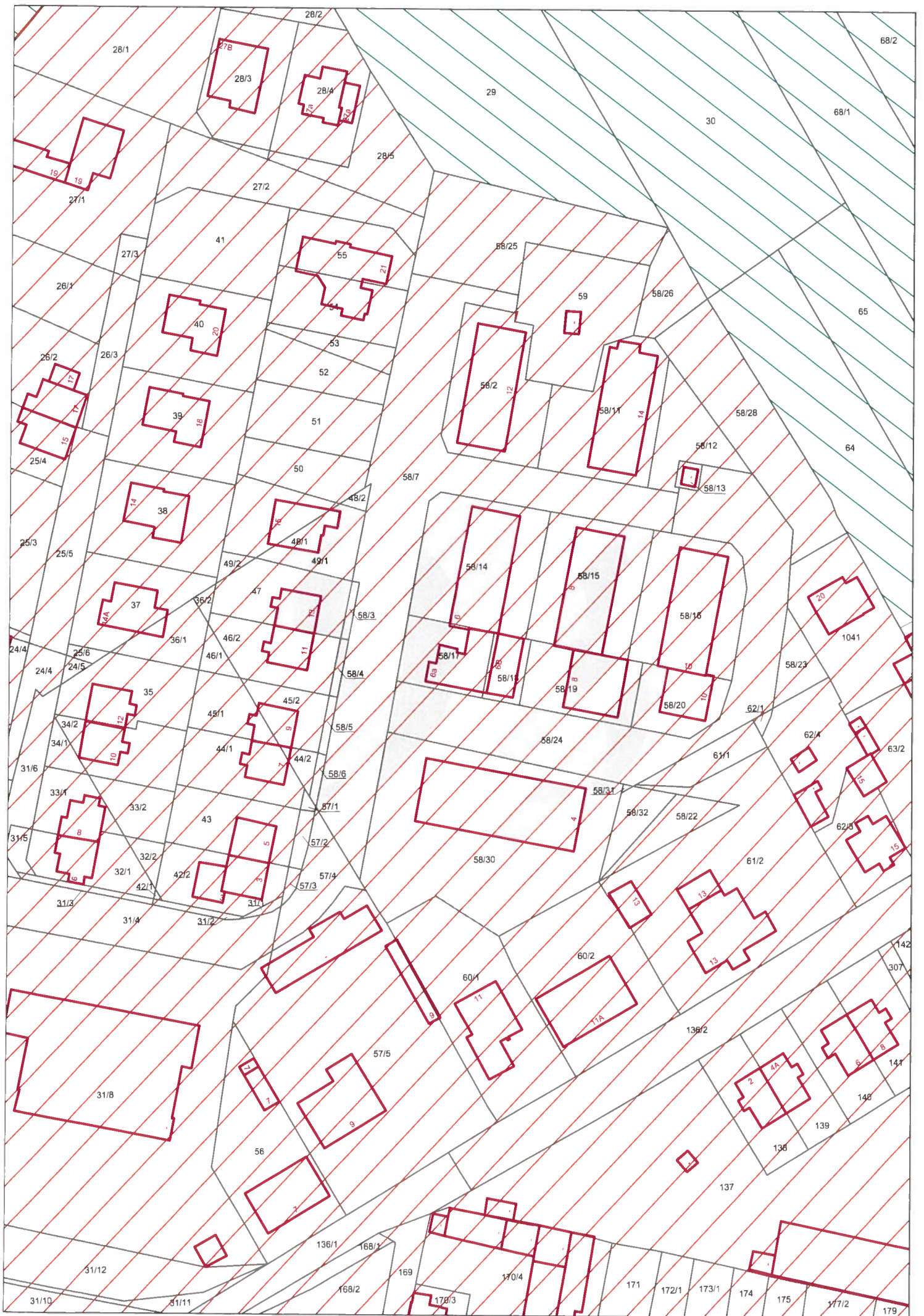










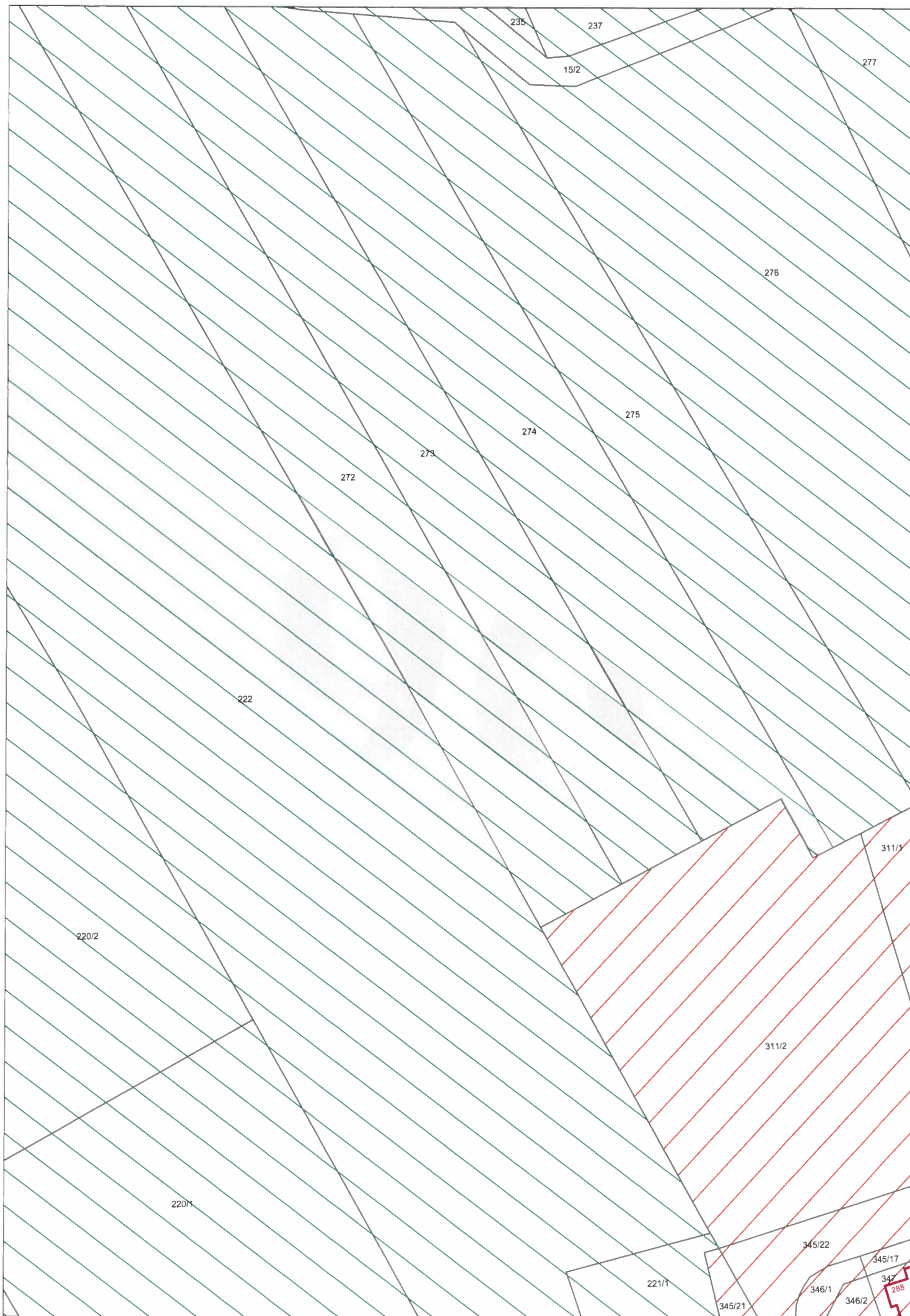


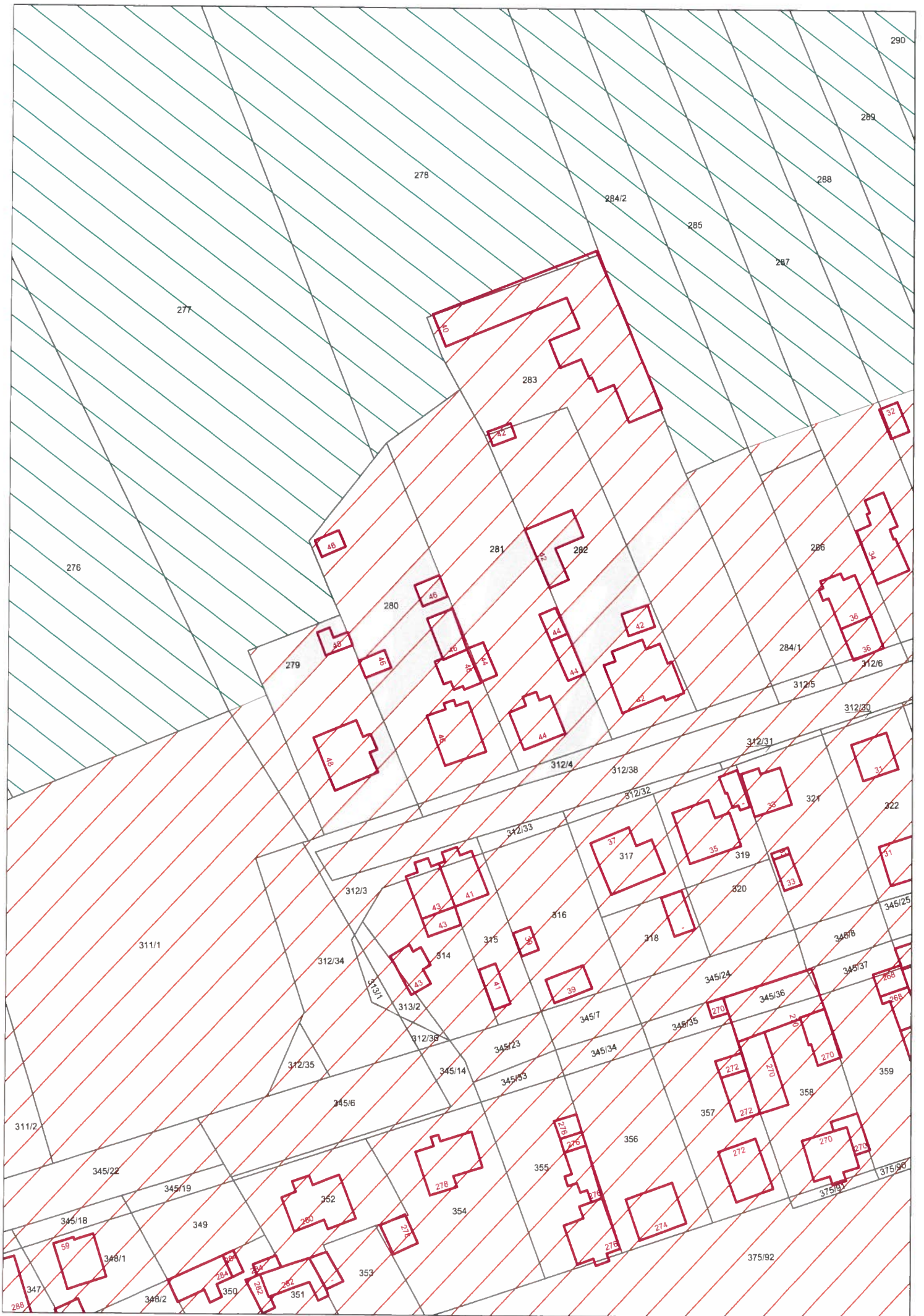


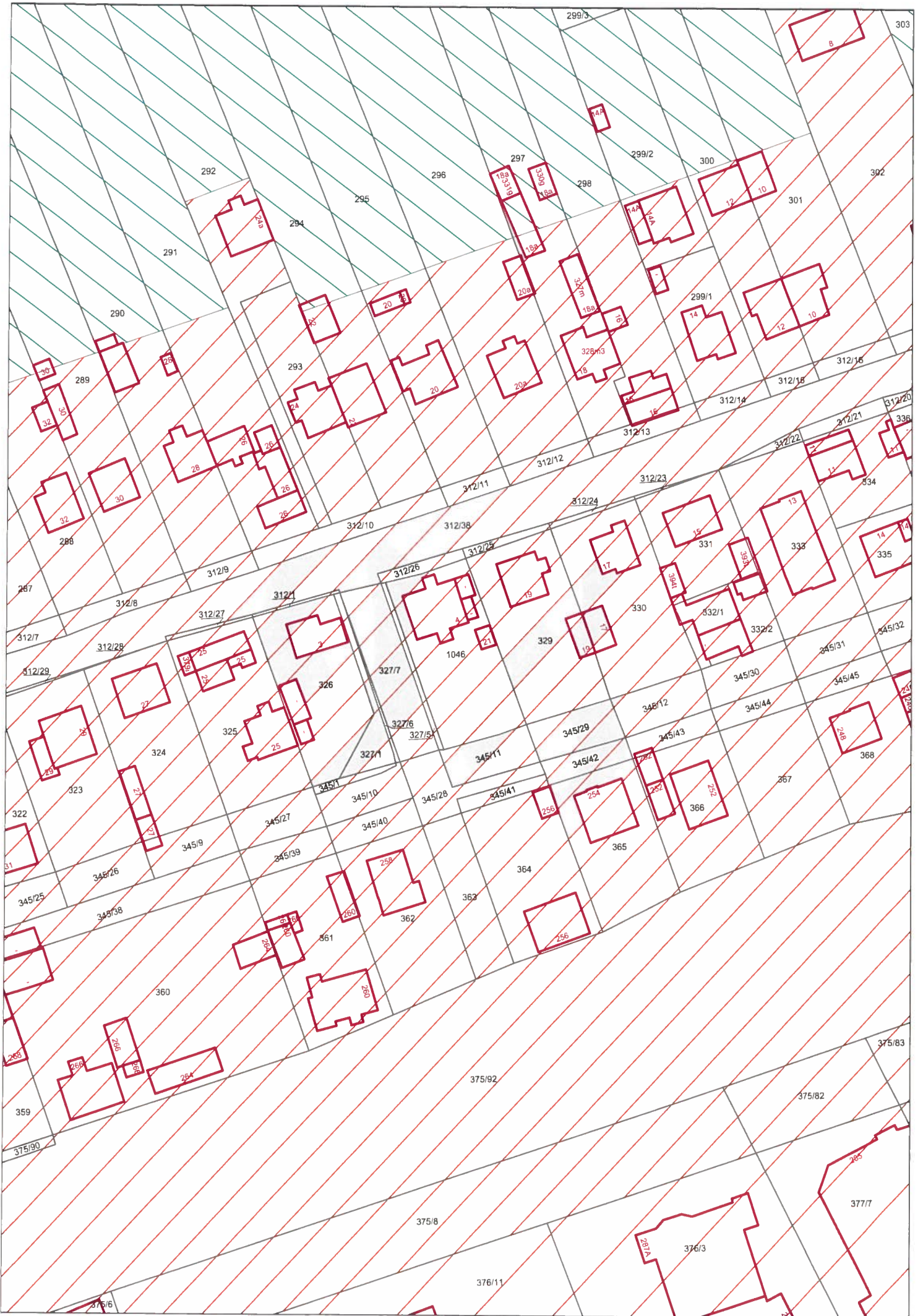
1/IIIa,

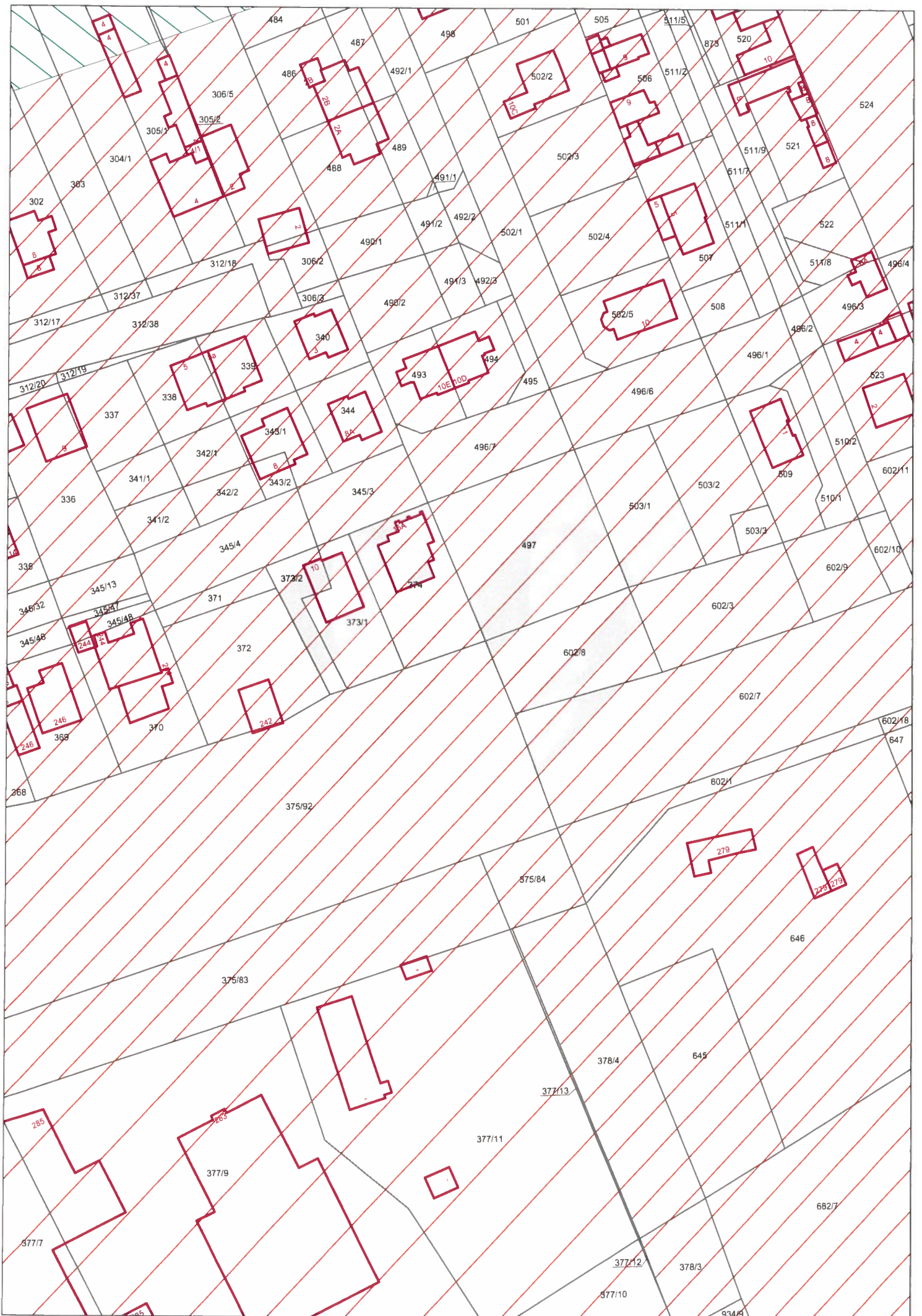


2/IIIa, 3/IIIb

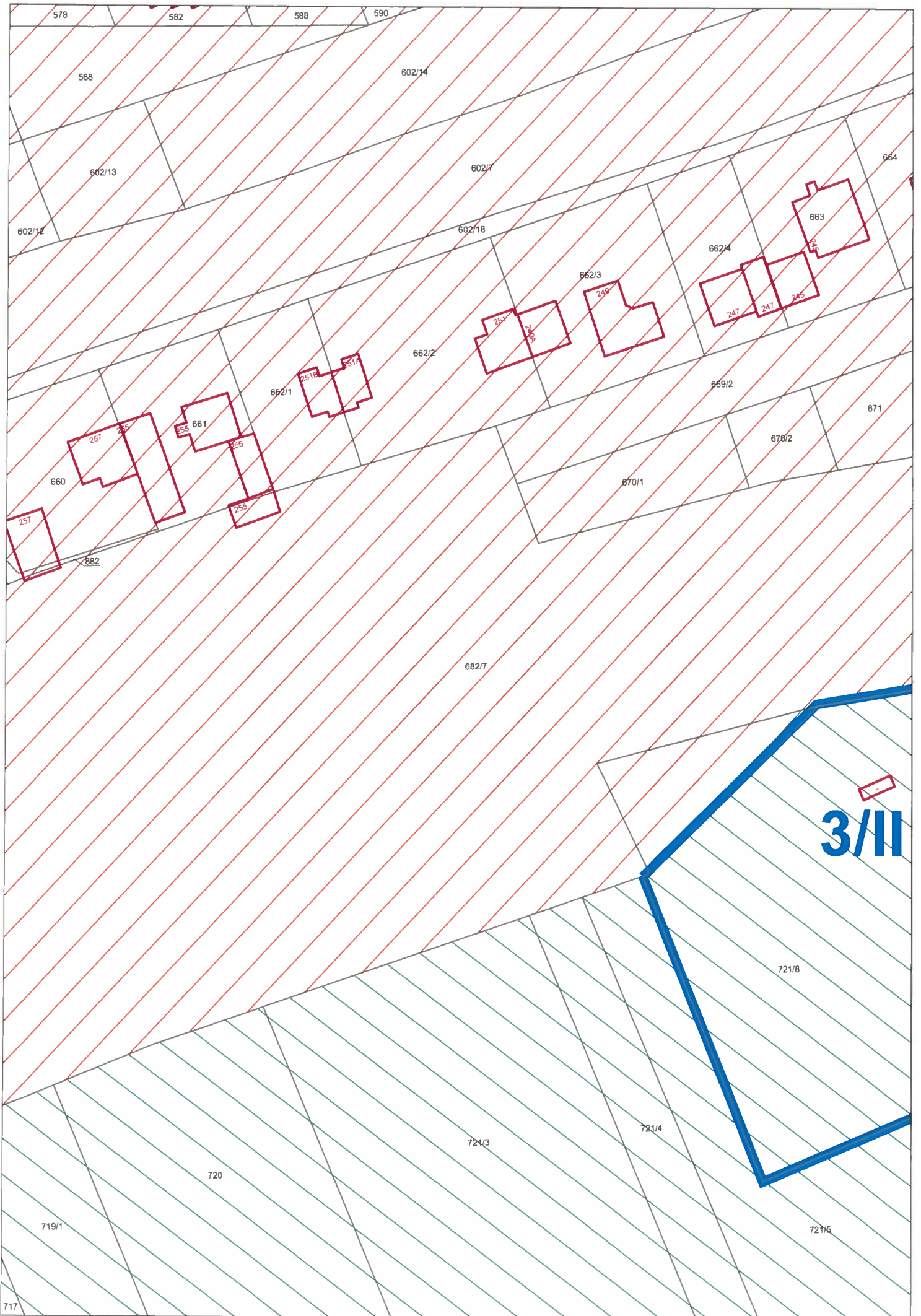


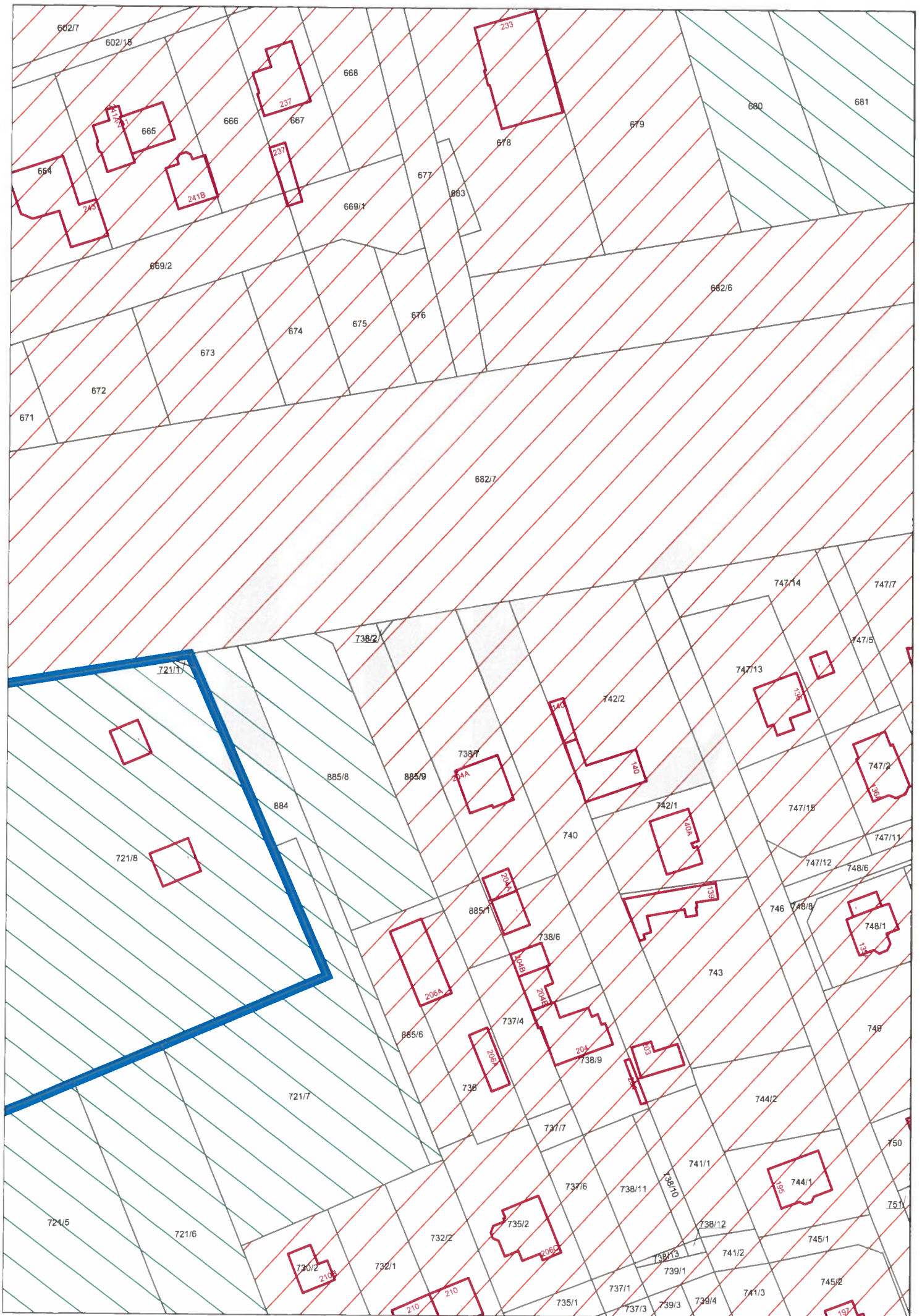


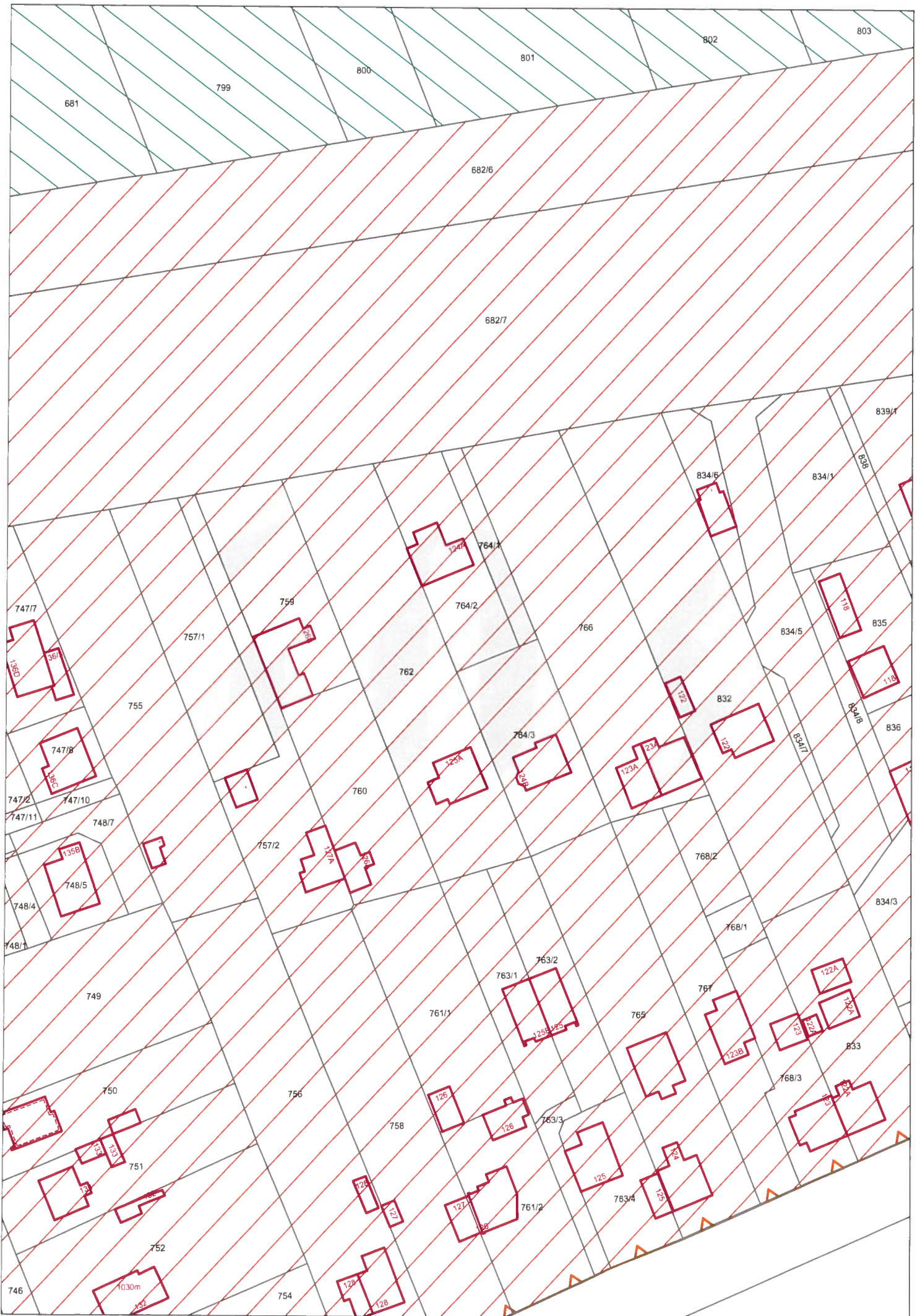


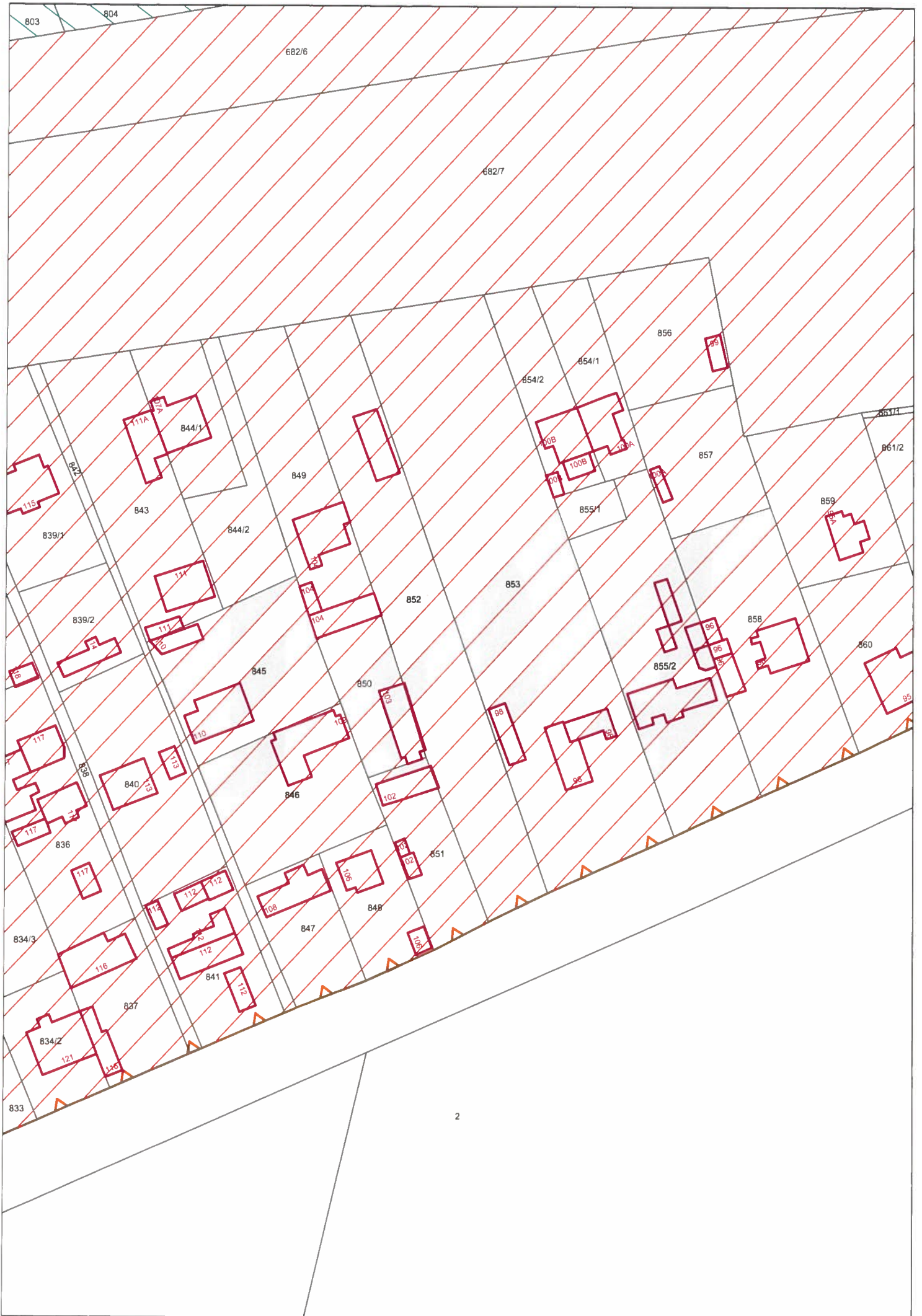












682/7

871

872

862/1

870

869

868

867/1

867/2

866

865

864/2

864/1

862/4

861/2

860

862/3

198m

197s

94

94

94

92

92

92

92

92

92

92

92

92

92

92

92

92

92

92

92

92

92

92

92

92


92


92

92

92

155





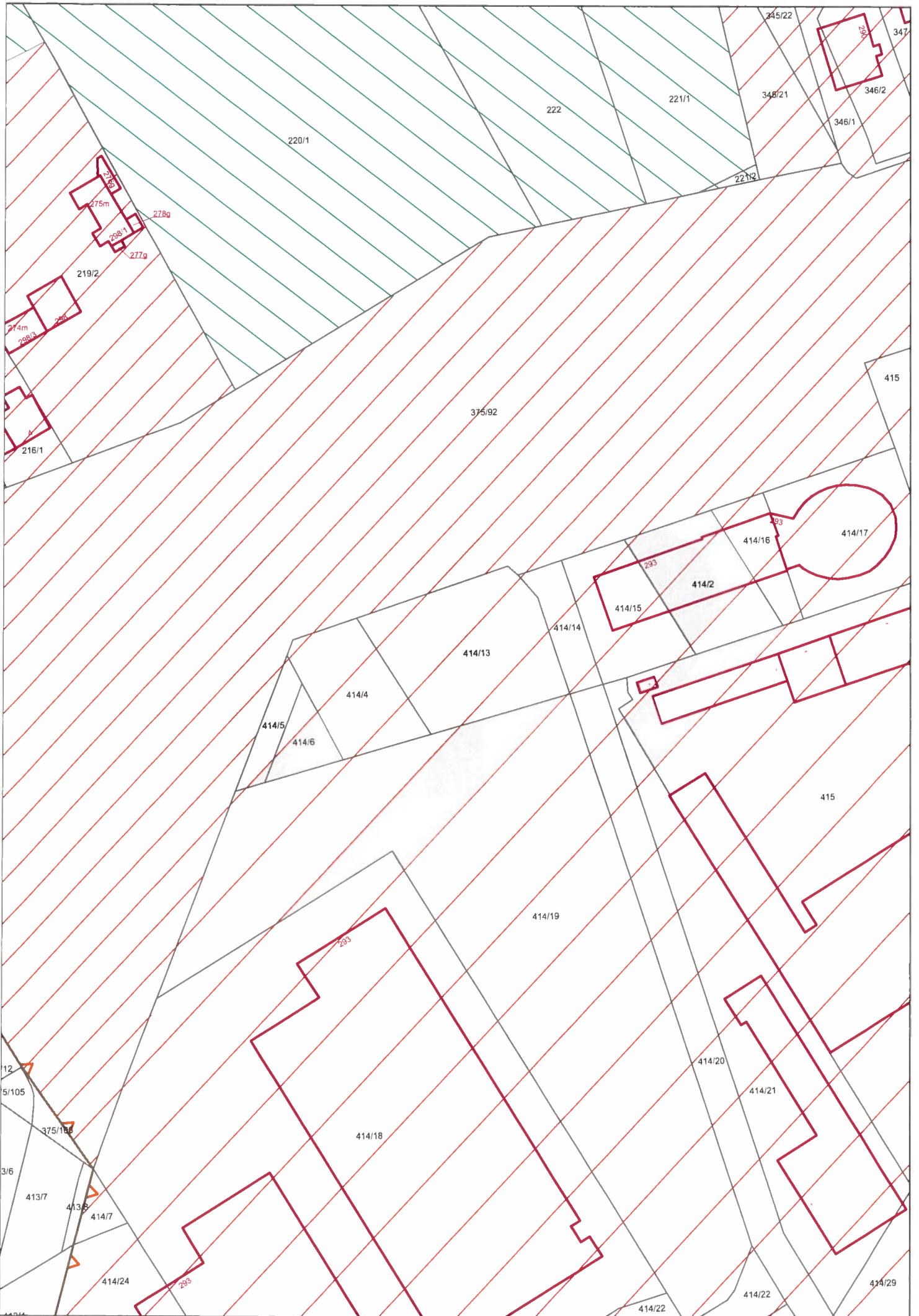






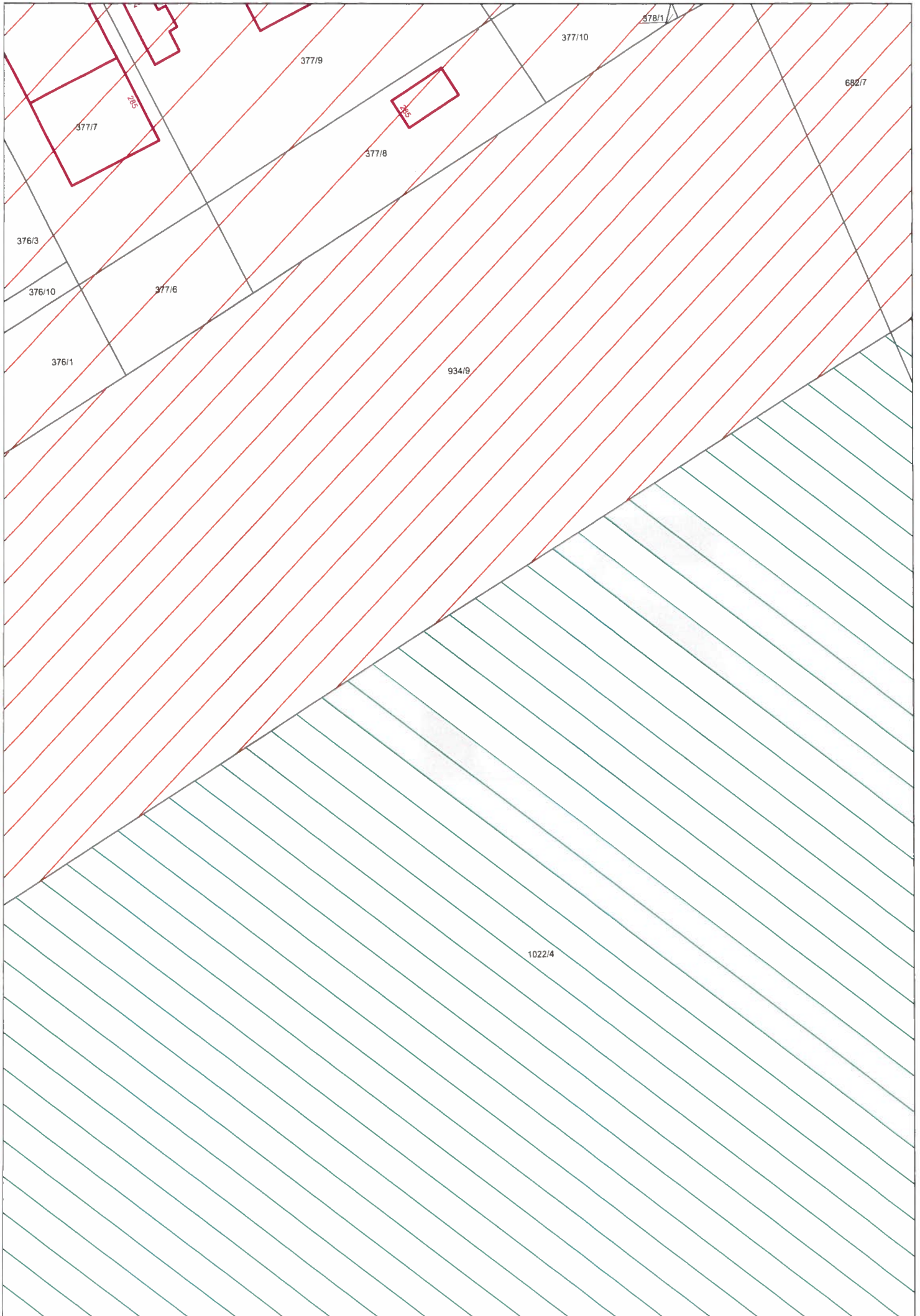


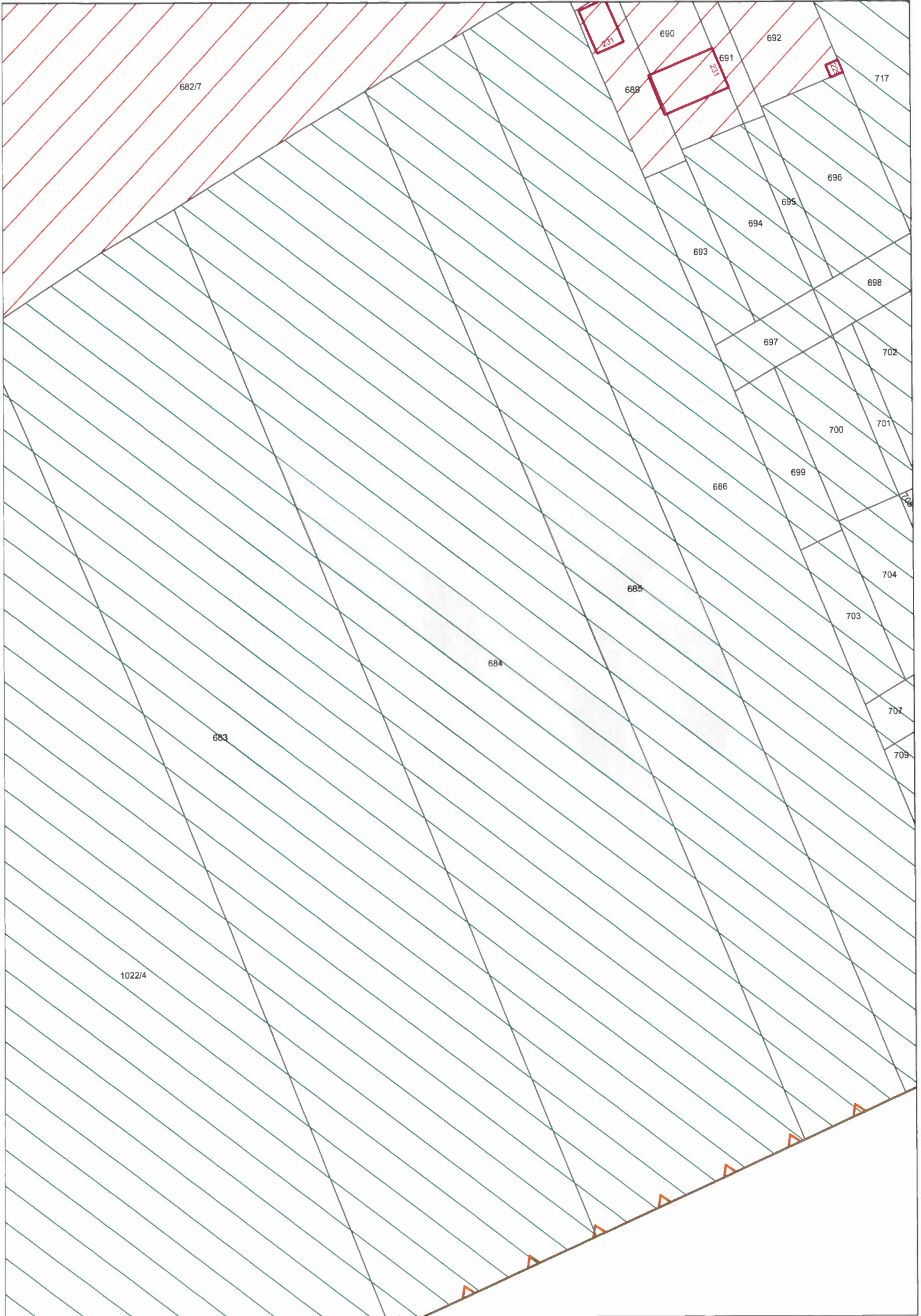


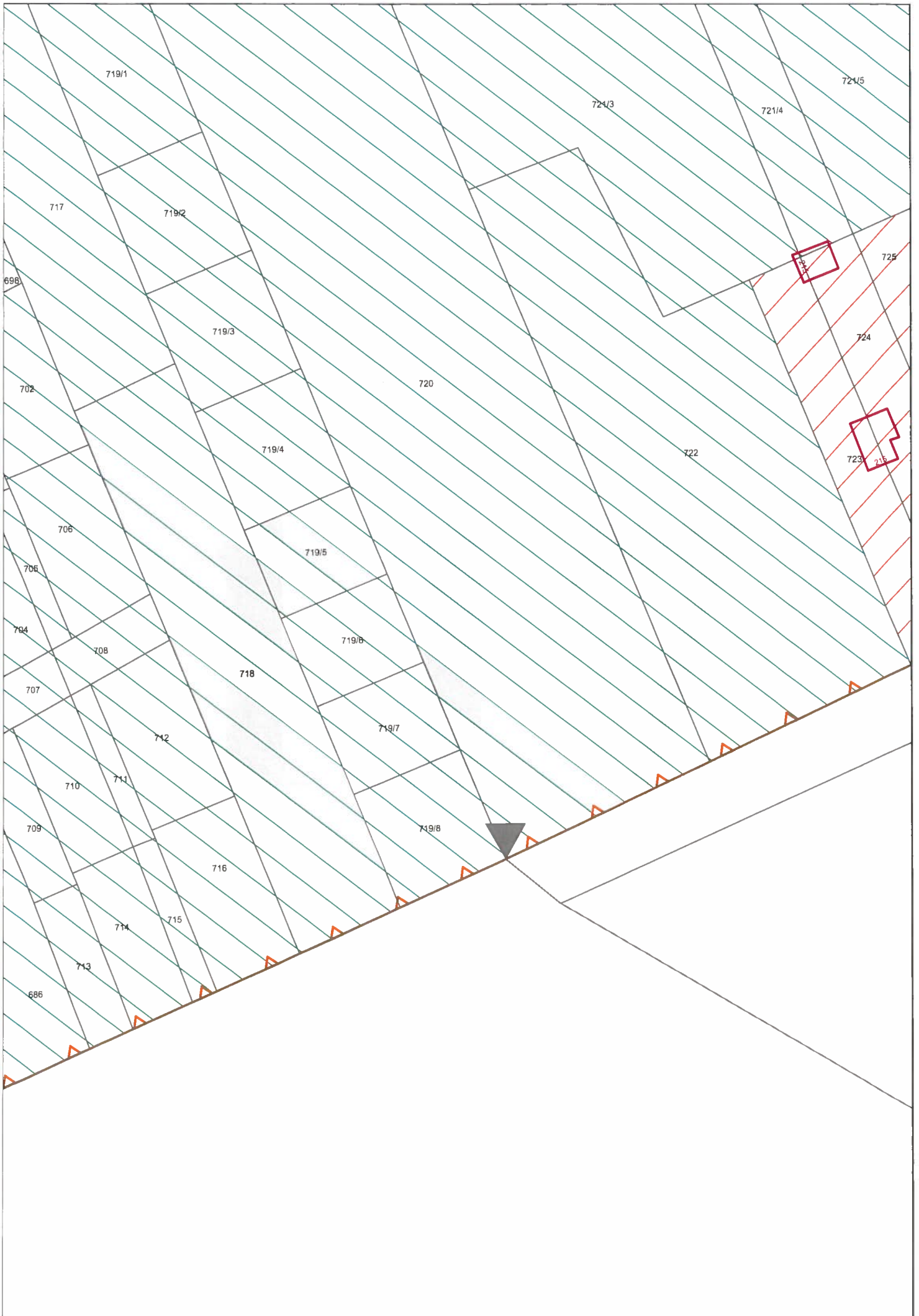


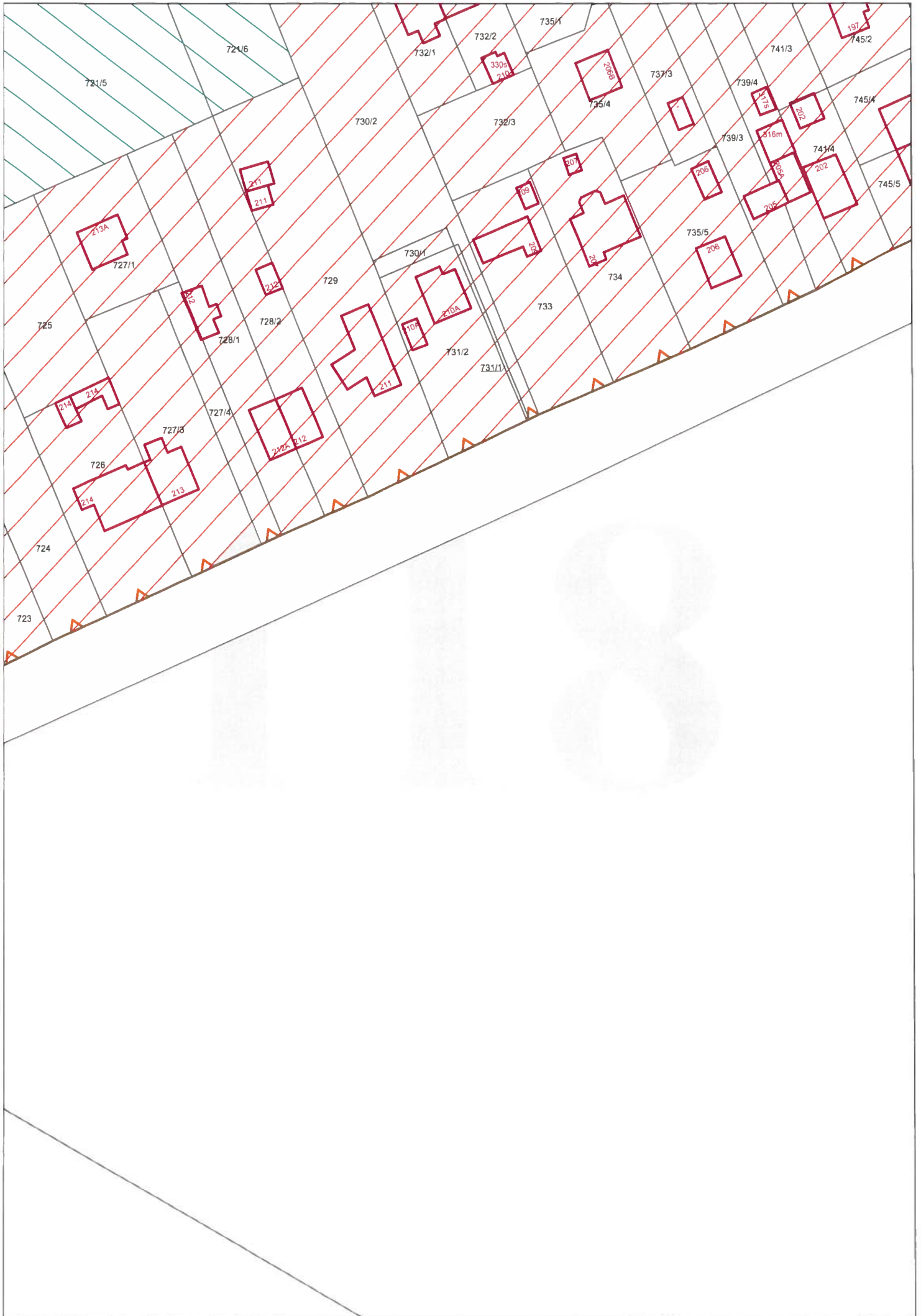























934/9

1018/7
1043/2
1043/2

1022/4

1019/3

1043/2

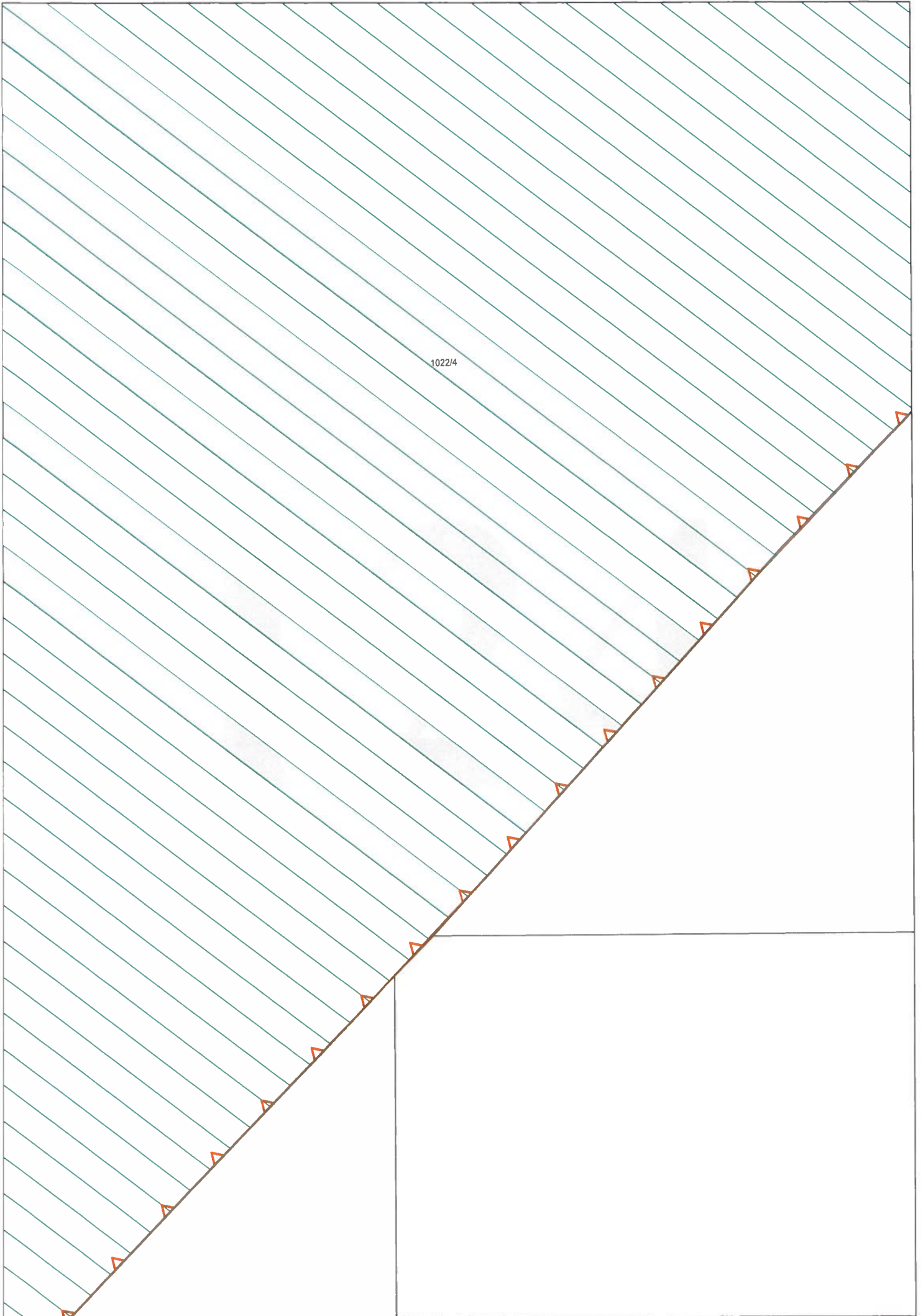
1022/3


1019/7

1021

1020


1022/4





1022/4





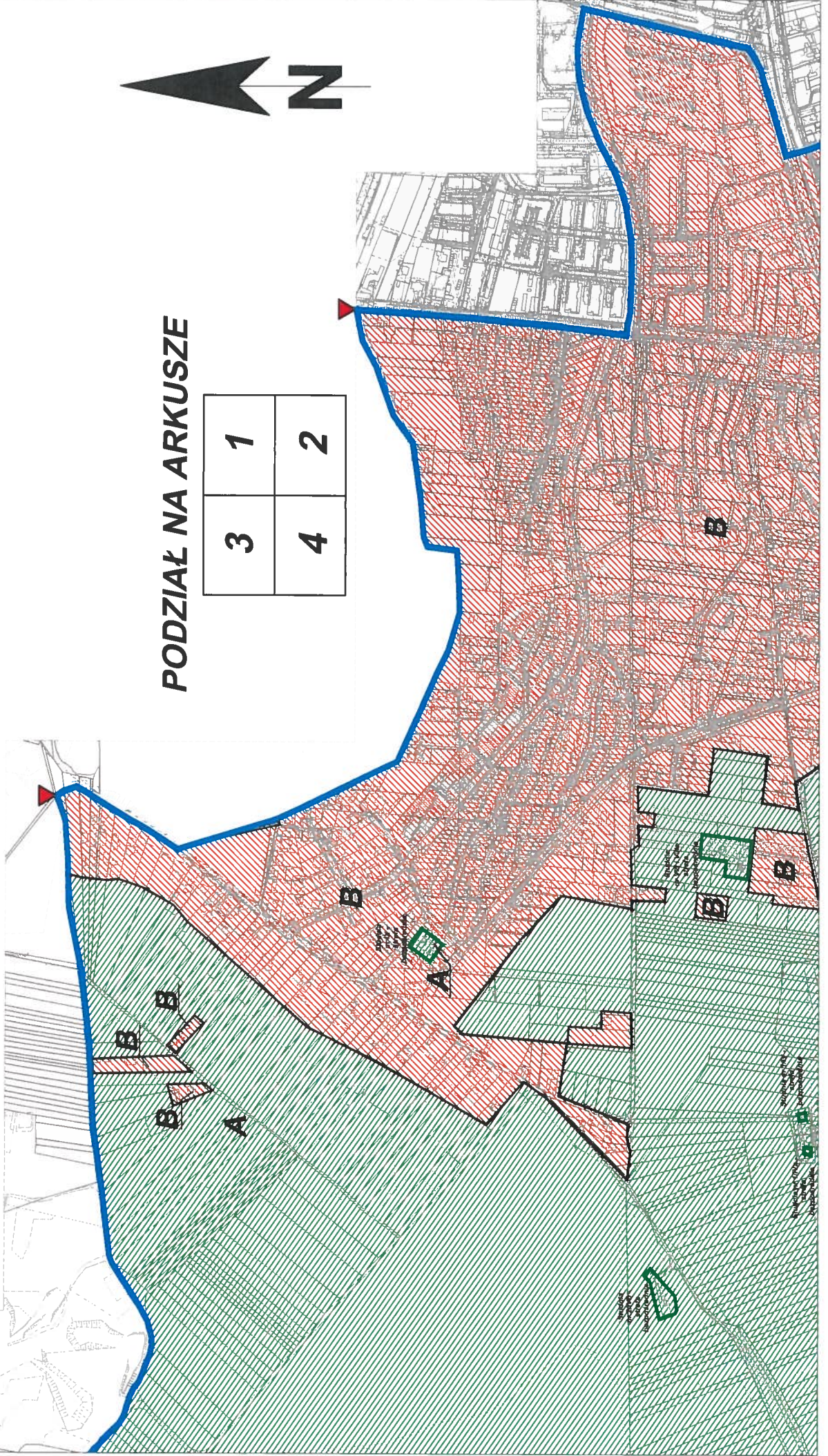
Załącznik Nr 2a

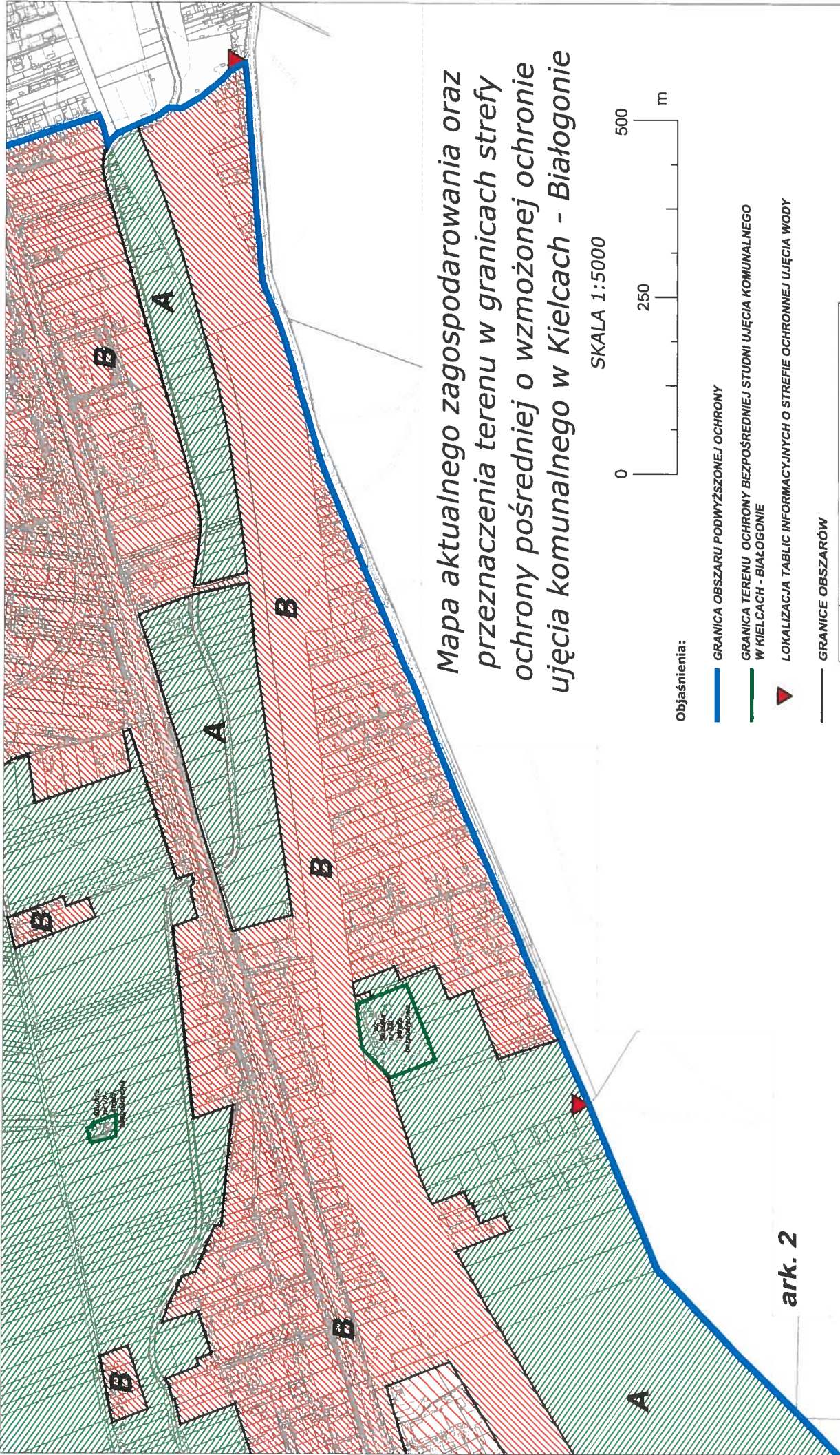
do Rozporządzenia nr 4/2008 Wojewody Świętokrzyskiego
z dnia 15.12.2008 w sprawie ustanowienia strefy ochronnej
ujęcia wody podziemnej Kielce - Białogon, miasto Kielce, powiat kielecki

ark. 1

PODZIAŁ NA ARKUSZE

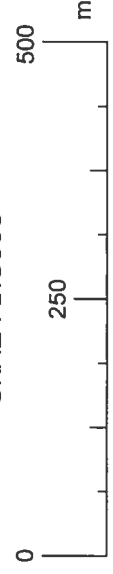
3	1
4	2





*Mapa aktualnego zagospodarowania oraz
przeznaczenia terenu w granicach strefy
ochrony pośredniej o wzmożonej ochronie
ujęcia komunalnego w Kielcach - Białoogie*

SKALA 1:5000



Objaśnienia:

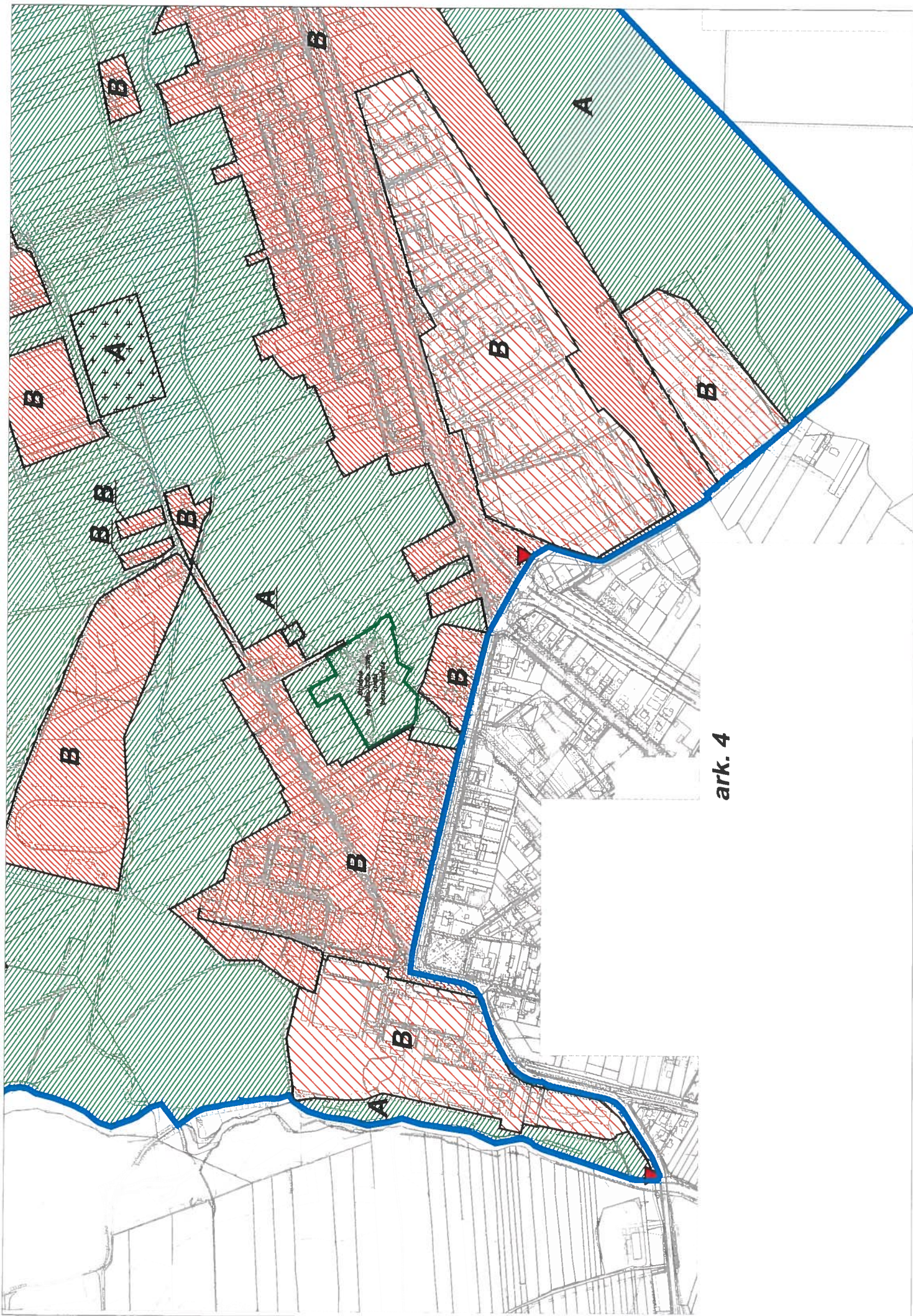
- GRANICA OBSZARU PODWYŻSZONEJ OCHRONY
- GRANICA TERENU OCHRONY BEZPOŚREDNIEJ STUDIUM UJĘCIA KOMUNALNEGO W KIELCACH - BIAŁOOGIE
- ▼ LOKALIZACJA TABLIC INFORMACYJNYCH O STREFIE OCHRONNEJ UJĘCIA WODY

— GRANICE OBSZARÓW

SYMBOL OBSZARU	NAZWA OBSZARU
	A OBSZAR OGRANICZONEJ ZABUDOWY - CMENTARZ
	A OBSZAR OGRANICZONEJ ZABUDOWY
	B OBSZAR ZABUDOWANY I ZURBANIZOWANY
	B OBSZAR ZABUDOWANY I ZURBANIZOWANY Z ISTNIEJĄCYMI ZAKŁADAMI PRZEMYSŁOWYMI

ark. 3

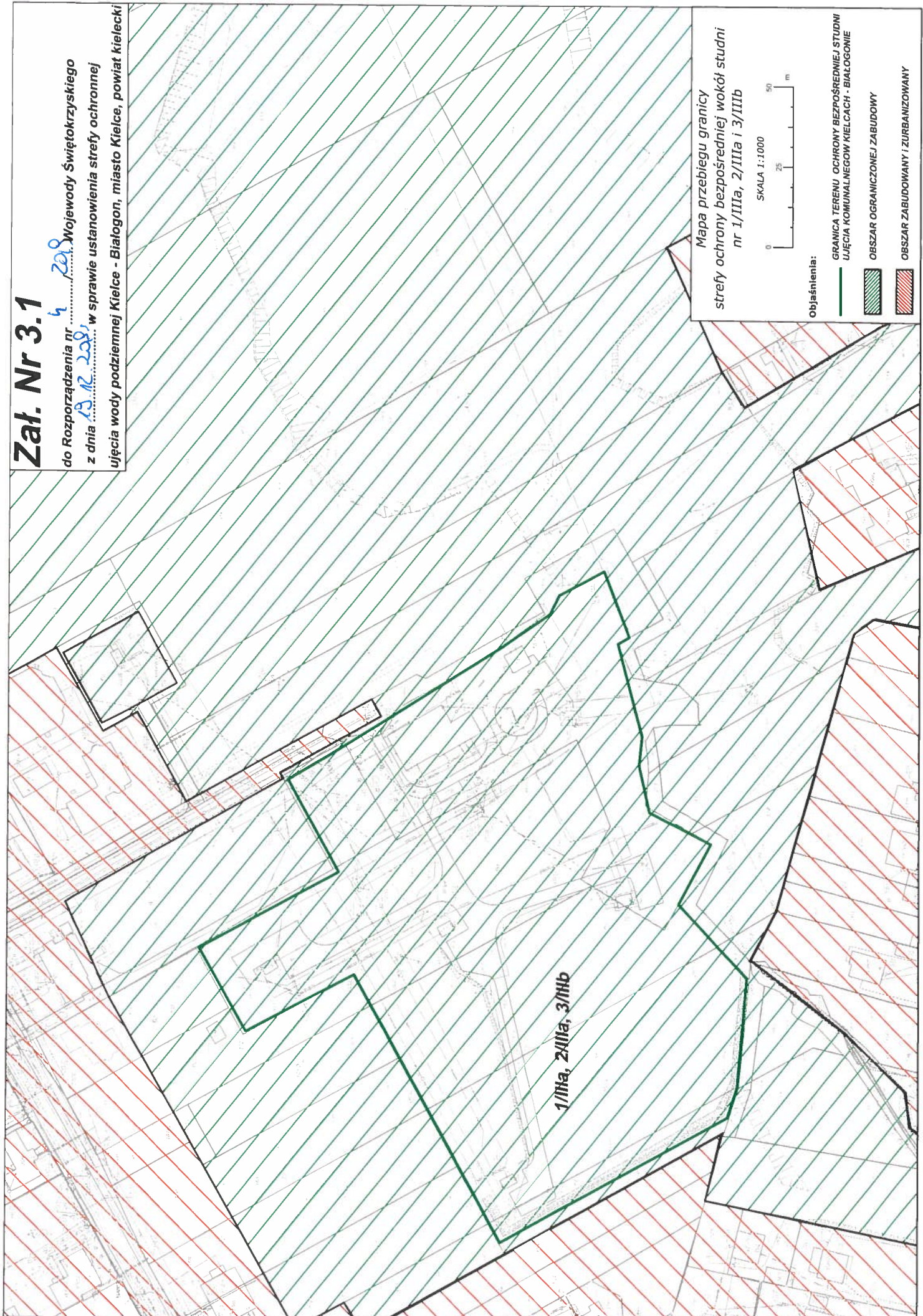




ark. 4

Załącznik Nr 3.1

do Rozporządzenia nr 4 z 2008 r. Wojewody Świętokrzyskiego
z dnia 19.12.2008 r. w sprawie ustanowienia strefy ochronnej
ujęcia wody podziemnej Kielce - Białogon, miasto Kielce, powiat kielecki



Mapa przebiegu granicy strefy ochrony bezpośredniej wokół studni nr 1/IIIa, 2/IIIa i 3/IIIb

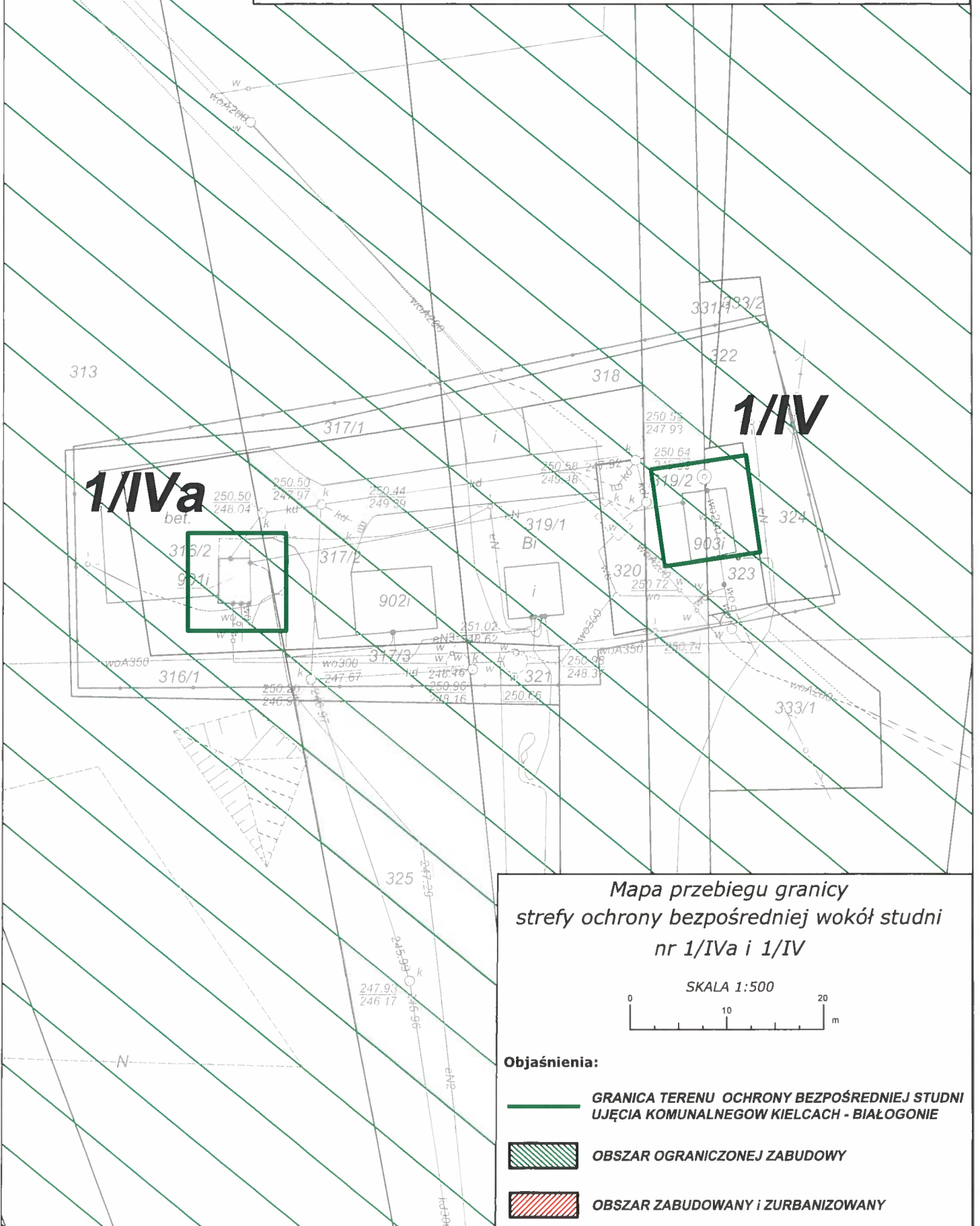
SKALA 1:1000
0 25 50 m

Objaśnienia:

- GRANICA TERENU OCHRONY BEZPOŚREDNIEJ STUDIŃ UJĘCIA KOMUNALNEGO KIELCACH - BIAŁOGONIE
- OBSZAR OGRANICZONEJ ZABUDOWY
- OBSZAR ZABUDOWANY I ZURBANIZOWANY

Zał. Nr 3.2

do Rozporządzenia nr 4 / 2019 Wojewody Świętokrzyskiego
z dnia 19.12.2019 w sprawie ustanowienia strefy ochronnej
ujęcia wody podziemnej Kielce - Białogon, miasto Kielce, powiat kielecki



Zał. Nr 3.3

do Rozporządzenia nr 4 2019 Wojewody Świętokrzyskiego
z dnia 13.12.2019 w sprawie ustanowienia strefy ochronnej
ujęcia wody podziemnej Kielce - Białogon, miasto Kielce, powiat kielecki






Mapa przebiegu granicy
strefy ochrony bezpośredniej wokół studni
nr 2/IVb

SKALA 1:500

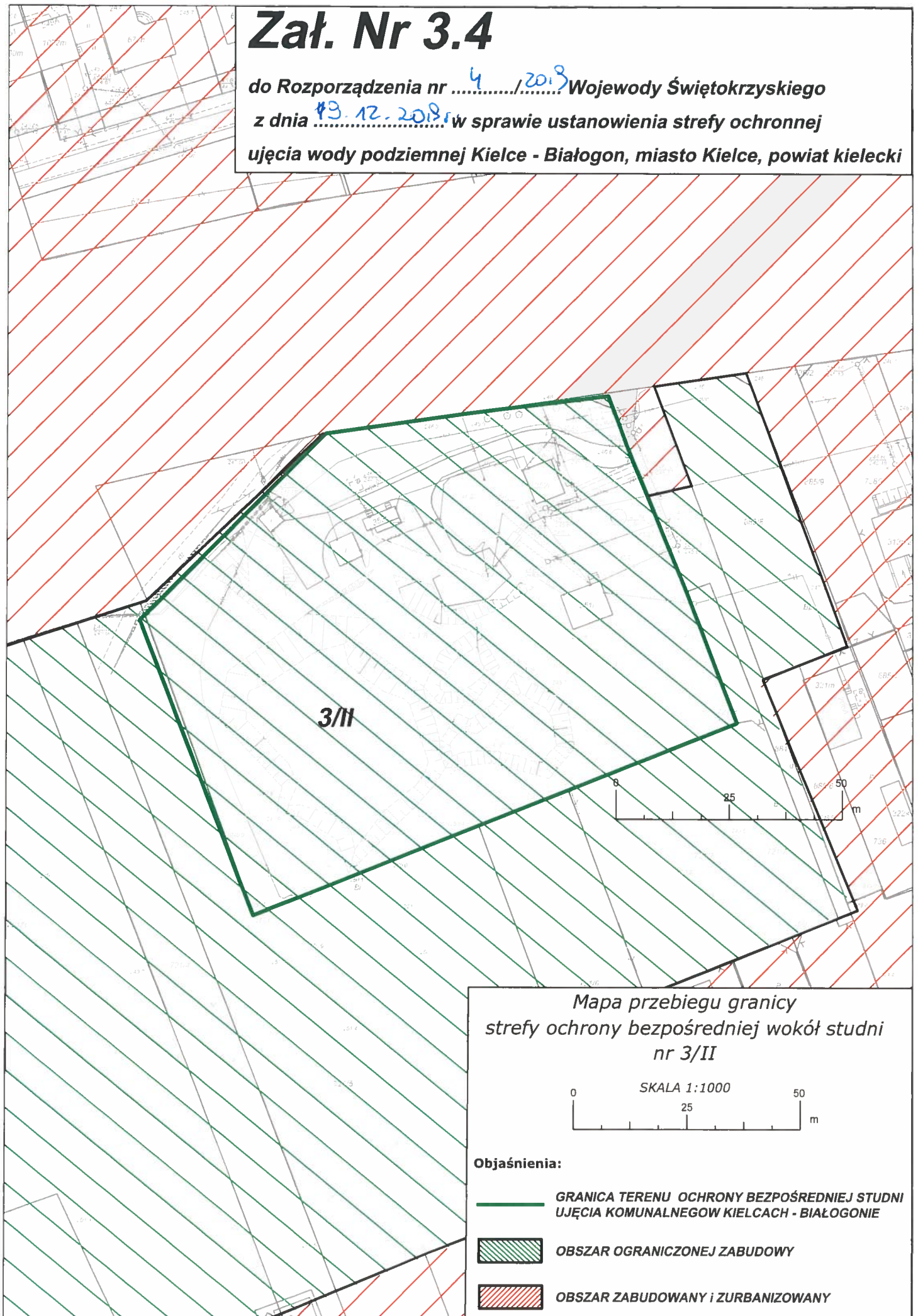


Objaśnienia:

-  **GRANICA TERENU OCHRONY BEZPOŚREDNIEJ STUDNI UJĘCIA KOMUNALNEGO W KIELCACH - BIAŁOGONIE**
-  **OBSZAR OGRANICZONEJ ZABUDOWY**
-  **OBSZAR ZABUDOWANY I ZURBANIZOWANY**

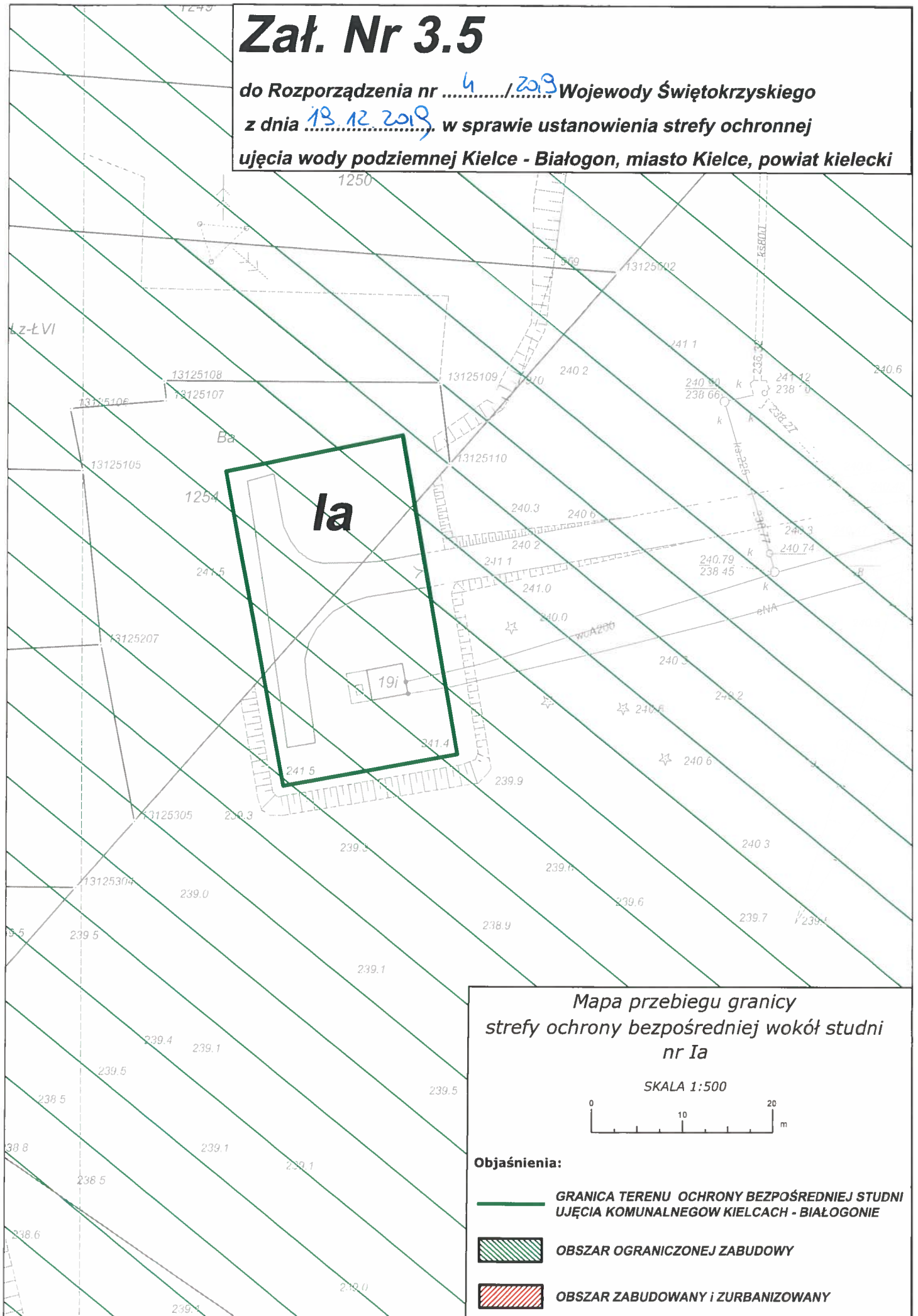
Załącznik Nr 3.4

do Rozporządzenia nr 4 / 2019 Wojewody Świętokrzyskiego
z dnia 19.12.2019 w sprawie ustanowienia strefy ochronnej
ujęcia wody podziemnej Kielce - Białogon, miasto Kielce, powiat kielecki



Zał. Nr 3.5

do Rozporządzenia nr/...../2019 Wojewody Świętokrzyskiego
z dnia 19.12.2019, w sprawie ustanowienia strefy ochronnej
ujęcia wody podziemnej Kielce - Białogon, miasto Kielce, powiat kielecki



Mapa przebiegu granicy strefy ochrony bezpośredniej wokół studni nr Ia

SKALA 1:500

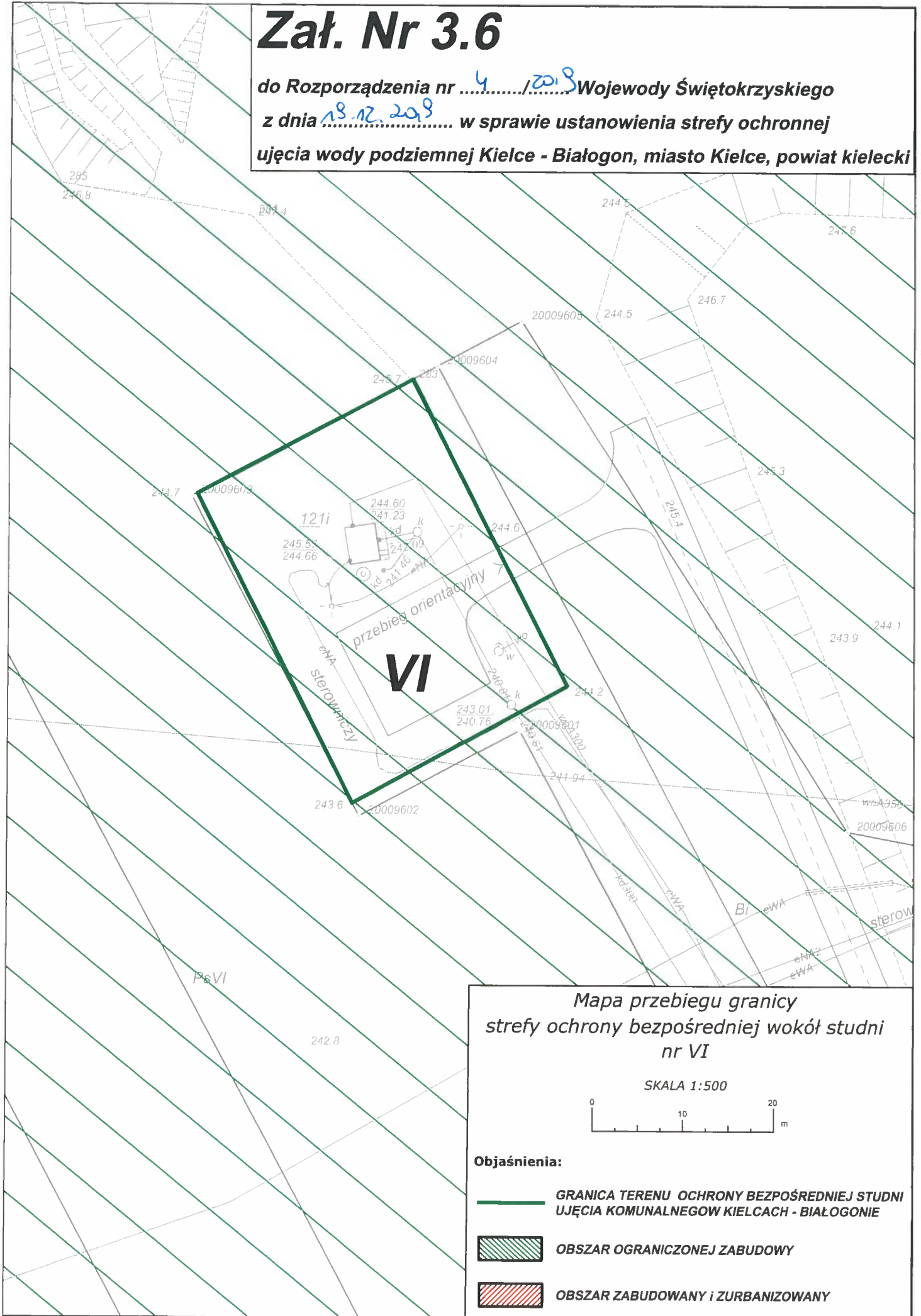


Objaśnienia:

- GRANICA TERENU OCHRONY BEZPOŚREDNIEJ STUDNI UJĘCIA KOMUNALNEGO W KIELCACH - BIAŁOGONIE**
- OBSZAR OGRANICZONEJ ZABUDOWY**
- OBSZAR ZABUDOWANY I ZURBANIZOWANY**

Załącznik Nr 3.6

do Rozporządzenia nr 4 / 2019 Wojewody Świętokrzyskiego
z dnia 18.12.2019 w sprawie ustanowienia strefy ochronnej
ujęcia wody podziemnej Kielce - Białogon, miasto Kielce, powiat kielecki



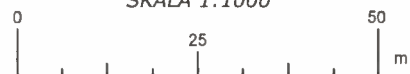
Zał. Nr 3.7

do Rozporządzenia nr 4 / 2019 Wojewody Świętokrzyskiego
z dnia 19.12.2019 w sprawie ustanowienia strefy ochronnej
ujęcia wody podziemnej Kielce - Białogon, miasto Kielce, powiat kielecki




Vla i VIb

Mapa przebiegu granicy
strefy ochrony bezpośredniej wokół studni
nr VIa i VIb

SKALA 1:1000

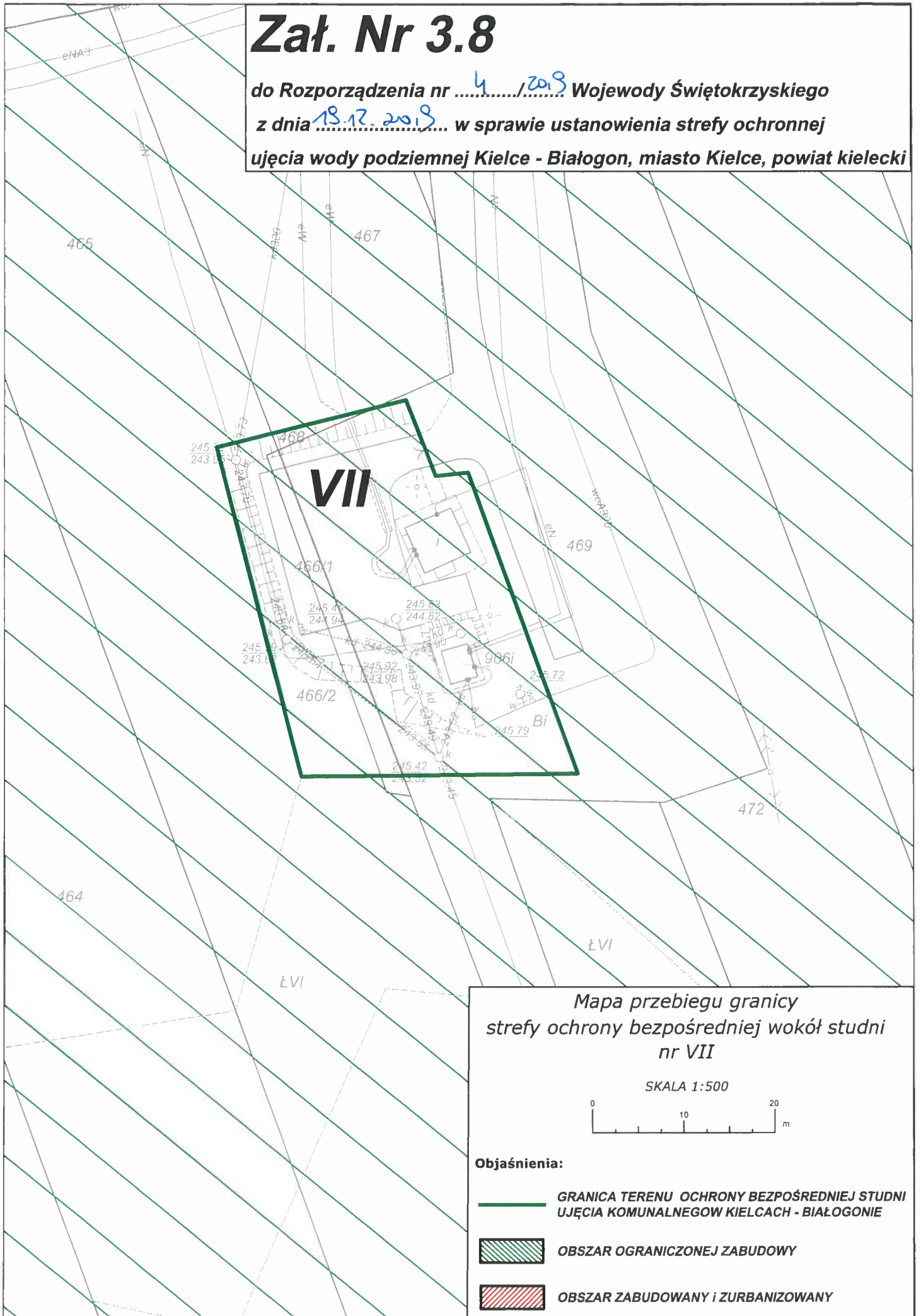


Objaśnienia:

-  GRANICA TERENU OCHRONY BEZPOŚREDNIEJ STUDNI
UJĘCIA KOMUNALNEGO W KIELCACH - BIAŁOGONIE
-  OBSZAR OGRANICZONEJ ZABUDOWY
-  OBSZAR ZABUDOWANY I ZURBANIZOWANY

Zał. Nr 3.8

do Rozporządzenia nr/...../2019 Wojewody Świętokrzyskiego
z dnia 18.12.2019 w sprawie ustanowienia strefy ochronnej
ujęcia wody podziemnej Kielce - Białogon, miasto Kielce, powiat kielecki






Mapa przebiegu granicy
strefy ochrony bezpośredniej wokół studni
nr VII

SKALA 1:500

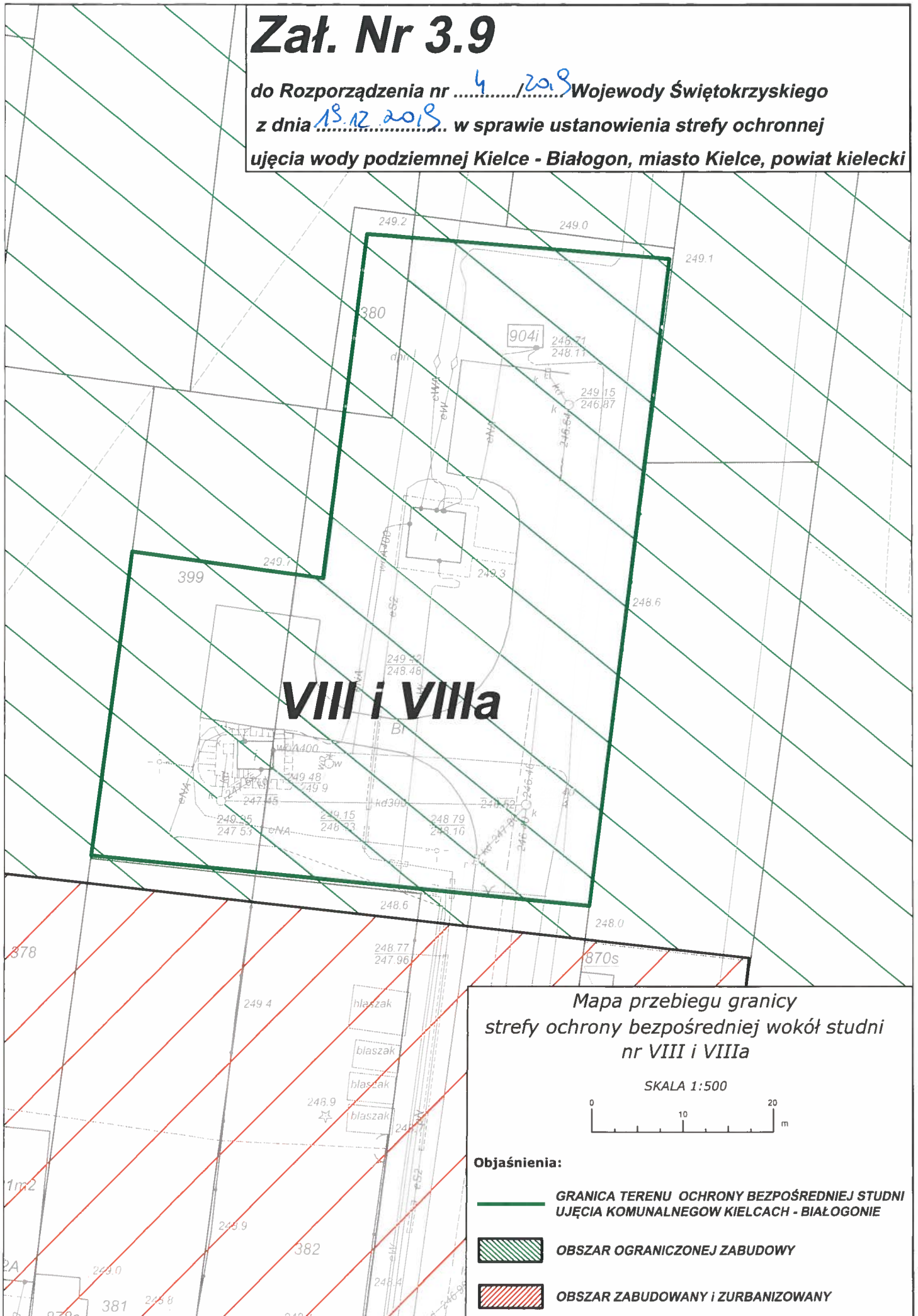


Objaśnienia:

-  **GRANICA TERENU OCHRONY BEZPOŚREDNIEJ STUDNI UJĘCIA KOMUNALNEGO W KIELCACH - BIAŁOGONIE**
-  **OBSZAR OGRANICZONEJ ZABUDOWY**
-  **OBSZAR ZABUDOWANY I ZURBANIZOWANY**

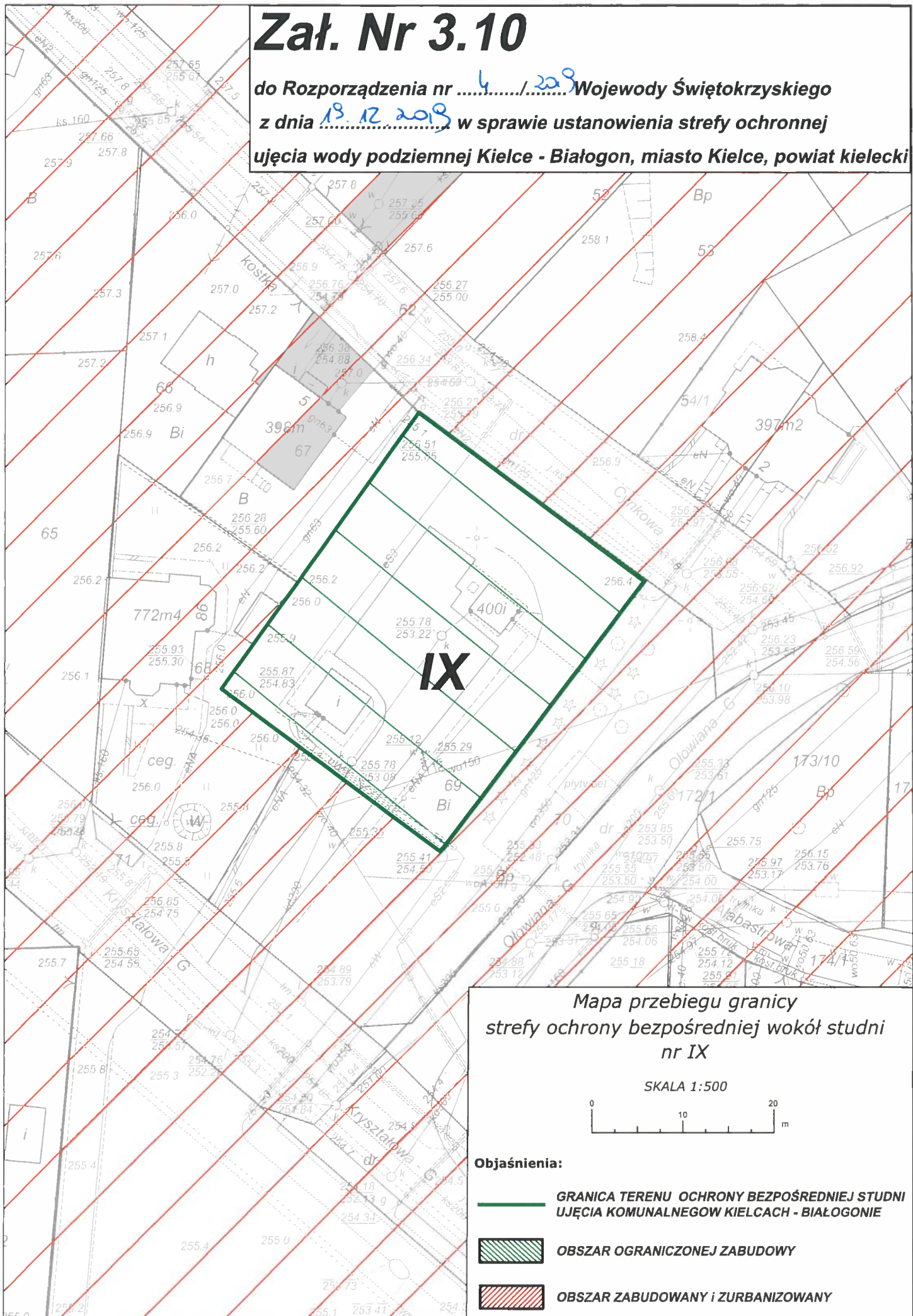
Załącznik Nr 3.9

do Rozporządzenia nr/...../2019 Wojewody Świętokrzyskiego
z dnia 19.12.2019 w sprawie ustanowienia strefy ochronnej
ujęcia wody podziemnej Kielce - Białogon, miasto Kielce, powiat kielecki



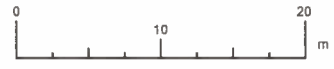
Załącznik Nr 3.10

do Rozporządzenia nr 4 / 2019 Wojewody Świętokrzyskiego
z dnia 19.12.2019 w sprawie ustanowienia strefy ochronnej
ujęcia wody podziemnej Kielce - Białogon, miasto Kielce, powiat kielecki






Mapa przebiegu granicy strefy ochrony bezpośredniej wokół studni nr IX

SKALA 1:500



Objaśnienia:

-  **GRANICA TERENU OCHRONY BEZPOŚREDNIEJ STUDNI UJĘCIA KOMUNALNEGO W KIELCACH - BIAŁOGONIE**
-  **OBSZAR OGRANICZONEJ ZABUDOWY**
-  **OBSZAR ZABUDOWANY I ZURBANIZOWANY**