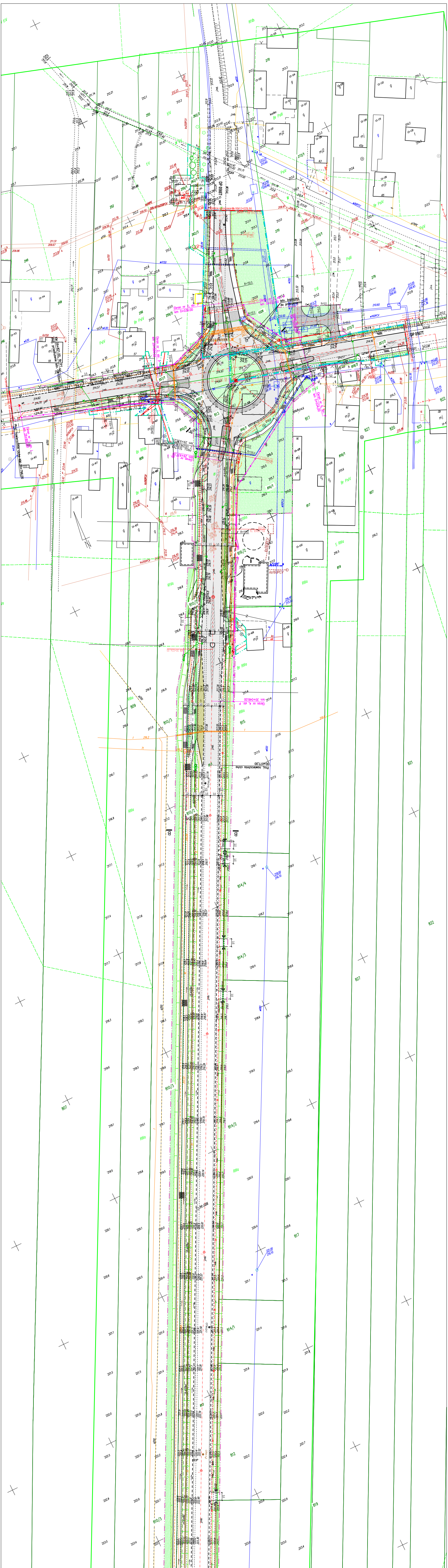

Granica opracowania KM 0+078,50
DP 0566T
DP 0567T
Istn. kapliczka do przeniesienia
Ekran nr 2, str. P km 0+036,00
Ekran nr 3, str. P km 0+033,50
Ekran nr 4, str. P km 0+034,00
Ekran nr 2, str. P km 29+804,50
Proj. ścieżka rowerowa z udziałem pieszych str. P km 29+935,25
R=150,0
R=50,0
R=15,0
R=5,0
Dz=42,0m
w200
wA150
w160PCV
w90PCV
ks200PCV
ks90PE
g75PE
Br PsIII
Br PsIV
ŁV
ŁIV
ŁVI
PsIII
PsIV
RIVa
RIVb
RIIIb
1028
813
817
810/1
810/3
816/1
818/2
357/1
357/2
273/1
273/2
262/1
262/2
262/3
259/1
259/2
270
279
827
820
821
B09
B10/3
B14/4
B14/3
B14/2
B14/1
B15
B17
B19
B21
B22
B27
B12


OBRĘB TYCHÓW STARY
OBRĘB MIRZEC
obr. Tychów Stary
obr. Mirzec

MAPA SYTUACYJNA PRZEDSTWIAJĄCA PROPONOWANY PRZEBIEG ROZBUDOWY DROGI WOJEWÓDZKIEJ NR 744
NA ODC. TYCHÓW STARY - STARACHOWICE WRAZ Z BUDOWĄ OBWODNICY M. STARACHOWICE
ETAP I - ROZBUDOWA DROGI WOJEWÓDZKIEJ NR 744 NA ODC. TYCHÓW STARY - STARACHOWICE
ARKUSZ NR 2 SKALA 1:500

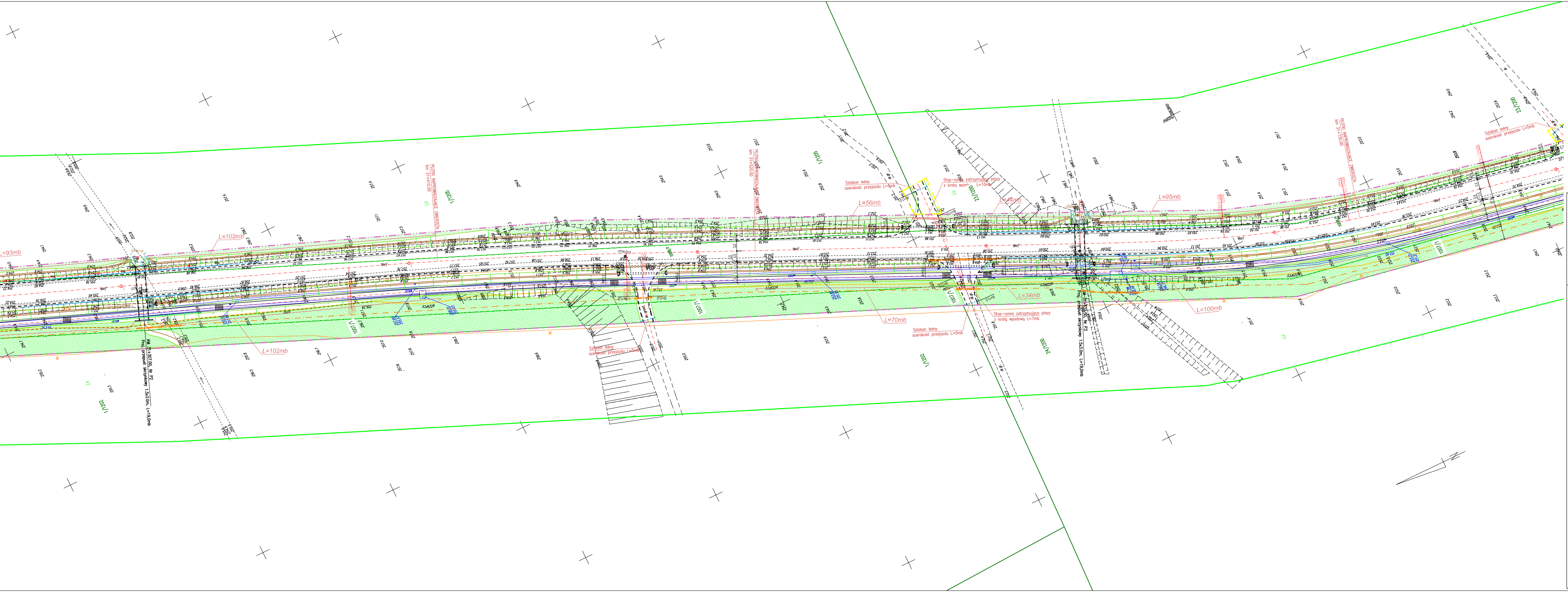
L=93mb
L=102mb
L=56mb
L=44mb
L=95mb
L=34mb
L=70mb
L=100mb
Szlaban leśny szerokość przejazdu L=5mb
Stop-rynna zatrzymująca płazy z kratą wpadową L=10mb
Stop-rynna zatrzymująca płazy z kratą wpadową L=7mb
PŁOTKI NAPROWADZAJĄCE ZWIERZĘTA km 31+520.00
PŁOTKI NAPROWADZAJĄCE ZWIERZĘTA km 31+730.00
Proj. przepust skrzynkowy 1,5x3,0m, L=19,0mb
KM 31+632,50, Nr P3
1/1205
23/1200
24/1200
1/1202
1007/1
1008/1
Ls

LEGENDA:

- – proj. oś drogi
- – proj. krawężnik
- – proj. krawędź jezdni
- – proj. pobocze
- – proj. pobocze bitumiczne
- – proj. chodnik
- – proj. ścieżka rowerowa
- – proj. ścieżka rowerowa z udziałem pieszych
- min. 5.0 – proj. zjazd publiczny o szer. jezdni 5,0m /szer. korony 6.5m patrz rys. nr 5 szczegóły konstr./
- min. 3.5 – proj. zjazd indywidualny o szer. jezdni 3,5m /szer. korony 5m patrz rys. nr 5 szczegóły konstr./
- – proj. rów umocniony
- – proj. przepust
- – proj. wiata przystankowa – proj. linia przystankowa
- – proj. azyl dla pieszych
- – istn. budynek do rozbiórki
- – istn. ogrodzenie do rozbiórki
- – proj. nawierzchnia cicha 🟩 – proj. zieleniec
- – proj. nawierzchnia z kostki betonowej lub kamiennej
- – proj. nawierzchnia betonowa
- – proj. płotki naprowadzające zwierzęta
- – proj. stop-rynna zatrzymująca płazy
- – proj. linia rozgraniczająca (linia podziałowa)
- – istniejący pas drogowy drogi powiatowej przeznaczony pod przebudowę /linia zajętości pod przebudowę innych dróg publicznych
- – linia zajętości pod budowę/przebudowę sieci uzbrojenia terenu
- – linia zajętości pod budowę/przebudowę zjazdów
- – proj. poręcz ochronna
- – proj. bariera ochronna
- – proj. bariera ochronna (odcinek początkowy/końcowy)
- – proj. ekrany akustyczne
- – proj. brama akustyczna przesuwna
- – proj. wodociąg
- – proj. rura ochronna na wod.
- – proj. kanał deszczowy
- – proj. separator i osadnik
- – proj. wlot i wylot kan. deszcz.
- – proj. wpust z przykanalikiem
- – proj. słup metalowy z oprawą uliczną
- – proj. znaki aktywne U-3a
- – proj. linia kablowa nn
- – proj. linia kablowa SN
- – proj. linia napow. nn ze słupem
- – proj. linia napow. SN ze słupem
- – proj. stacja trafo
- – proj. szafa ośw./ złącza elektr.
- – dem. linia kablowa nn
- – dem. linia napow. ŚN
- – dem. linia napow nn ze oprawą
- – dem. stacja trafo
- – proj. kanalizacja teletechniczna
- – proj. kabel doziemny teletechniczny
- – proj. linia napowietrzna teletechniczna ze słupem
- – proj. rury rezerwowe teletechniczne
- – proj. gazociąg średnioprężny
- – proj. rura osłonowa
- – istn. gazociąg do demontażu
- – istn. gazociąg stalowy
- OTW-P1 – otwór geologiczny

woj. świętokrzyskie
pow. starachowicki
miejscowość – Tychów Stary-Mirzec I-Starachowice-Wąchock

jednostka ewid. 261103_2, gm. Mirzec
obręb nr 261103_2.0013 Tychów Stary
działki ewidencyjne nr 1028,357/1,357/2,813
obręb nr 261103_2.0007 Mirzec I
działki ewidencyjne nr 1008/1,1008/2,1007/1,1007/2

jednostka ewid. 261105_4, Wąchock
obręb nr 261105_4.0001
działki ewidencyjne nr 522,5232,137/1218,5209,138/1201,139/1205,
139/1205,139/1204,139/1203,140/1204,141/1201,2661-3685/2

jednostka ewid. 261101_1, Starachowice
obręb nr 261101_1.0001
działki ewidencyjne nr 138/1203,138/1204,2,3/21,162/50,162/57,162/49,
162/45,114,152/1203,152/1202,141/1202,30/5

MAPA DO CELÓW PROJEKTOWYCH

arkusz mapy nr 1 (5)
skala 1:500

godła mapy: 7.147.21.25.3.1 7.149.2124.4.4 7.149.21.25.3.3 7.148.21.04.2.2 7.148.21.04.2.4 7.148.21.04.4.2 7.148.21.04.4.3 7.148.21.09.2.1 7.148.21.09.2.3 7.148.21.09.4.1 7.148.21.09.4.3 7.148.21.14.1.2 7.148.21.14.2.1 7.148.21.14.1.4 7.148.21.14.2.3 7.148.21.14.3.4 7.148.21.19.1.2 7.148.21.19.1.4 7.148.21.19.3.2 7.148.21.19.3.4 7.148.21.24.1.2 7.148.21.24.1.3 7.148.21.24.1.4 7.148.21.24.3.1 7.148.21.24.3.2 7.148.21.24.3.3 7.147.21.04.1.1 7.147.21.07.3.2 7.147.21.07.1.4 7.147.21.07.1.1 7.147.21.07.1.2 7.147.21.02.3.3 7.147.21.02.3.4 7.147.21.02.4.1 1 7.147.21.02.4.3 7.147.21.02.4.2 7.147.21.03.3.1 7.147.21.03.3.2 7.147.21.03.3.4 7.147.21.03.2.3 7.147.21.03.2.1 7.147.21.03.2.2 7.148.21.23.4.4

nr zgłoszenia pracy: GK.6640.1258.2018

(granice działek przyjęto na podstawie ewidencji gruntów)
układ współrzędnych prostokątnych płaskich: PUWG „2000"
układ wysokości: Kronsztadt '60

Wykonanie niniejszej mapy nie było poprzedzone badaniami dotyczącymi ewentualnych służebności gruntowych, ponieważ charakter projektowanej inwestycji budowlanej nie wpływa na sposób zagospodarowania gruntów objętych mapą do celów projektowych.

GEODETA UPRAWNIONY
mgr inż. KATARZYNA KAWAŁEK
nr upr 21822
27-220 Mirzec, Małyszyn Dolny 3
tel. 506 489 612

x.2018r
data i podpis wykonawcy

GEOMAT Pracownia geodezyjna
Marcin Koprowski
ul. Waryńskiego 5/31, 27- 400 Ostrowiec Św.
NIP 661-218-31-99 REGON 260667783
tel. 500 502 482

ORIENTACJA

Z PODZIAŁEM NA ARKUSZE

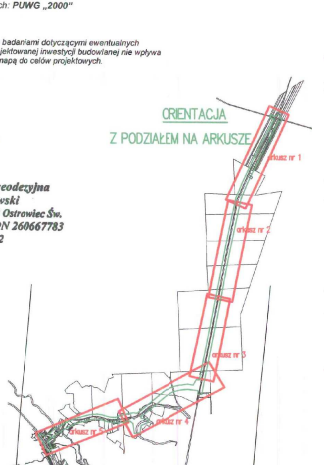
arkusz nr 1
arkusz nr 2
arkusz nr 3
arkusz nr 4
arkusz nr 5

Poświadcza się, że niniejszy dokument został opracowany w wyniku prac geodezyjnych i kartograficznych, których rezultaty zawiera operat techniczny wpisany do ewidencji materiałów państwowego zasobu geodezyjnego i kartograficznego

STAROSTA STARACHOWICKI

Identyfikator ewidencyjny materiału zasobu - operatu technicznego

P.2611. 2018. 1793

2018 - 11 - 2 1

Data wpisania operatu technicznego do ewidencji materiałów zasobu

Z up. STAROSTY
mgr inż. Wojciech Nowak
KIEROWNIK
Powiatowego Ośrodka Dokumentacji Geodezyjnej i Kartograficznej

woj. świętokrzyskie
pow. starachowicki
miejsc. Mirzec I
jednostka ewid. 261103_2 gm. Mirzec
obręb nr 261103_2.0007 Mirzec I
działka ewidencyjna nr 1/1202

MAPA DO CELÓW PROJEKTOWYCH

skala 1:500

nr zgłoszenia pracy: GK.6640. 2238. 2018

(granice działek przyjęto na podstawie ewidencji gruntów)
układ współrzędnych prostokątnych płaskich: PL-2000
układ wysokości Kronsztadt '60

Wykonanie niniejszej mapy nie było poprzedzone badaniami dotyczącymi ewentualnych służebności gruntowych, ponieważ charakter projektowanej inwestycji budowlanej nie wpływa na sposób zagospodarowania gruntów objętych mapą do celów projektowych.

ORIENTACJA

Tychów Stary
Ostrożanka
OpenStreetMap
N

Niniejszą mapę wykonała : 17.01.2019r.

GEODETA UPRAWNIONY
mgr inż. KATARZYNA KAWAŁEK
nr upr 21822
27-220 Mirzec, Małyszyn Dolny 3
tel. 506 489 612

USŁUGI GEODEZYJNE
PROJ-MAP
mgr inż. Katarzyna Kawałek
Małyszyn Dolny 3, 27-220 Mirzec
NIP 664-200-49-42, Regon 260621640
tel. 506 489 612

Poświadcza się, że niniejszy dokument został opracowany w wyniku prac geodezyjnych i kartograficznych, których rezultaty zawiera operat techniczny wpisany do ewidencji materiałów państwowego zasobu geodezyjnego i kartograficznego

STAROSTA STARACHOWICKI

Identyfikator ewidencyjny materiału zasobu - operatu technicznego

P.2611. 2019. 304

2019 -02- 1 3

Data wpisania operatu technicznego do ewidencji materiałów zasobu

Z up. STAROSTY
mgr inż. Wojciech Nowak
KIEROWNIK
Powiatowego Ośrodka Dokumentacji Geodezyjnej i Kartograficznej

Biuro Projektowo - Wykonawcze
"DROGI I ULICE" Zenon Kubicki

IMIĘ I NAZWISKO		Nr upraw.	PODPIS	DATA	OBIEKT:	SKALA
Projekt.	mgr inż. Z. Kubicki	144/91		09.20	Rozbudowa drogi wojewódzkiej Nr 744 na odc. Tychów Stary – Starachowice wraz z budową obwodnicy m. Starachowice – Etap I – rozbudowa drogi wojewódzkiej Nr 744 na odc. Tychów Stary – Starachowice	1:500
Oprac.	mgr inż. G. Stawski			09.20		
	mgr inż. D. Kotulski			09.20	STADIUM: **PB**	
					BRANŻA: Drogowa	
					PRZEDMIOT RYSUNKU:	NR RYS. **2** Ark. nr 2
Sprawdz.	mgr inż. A. Białogońska	SWK/0085/POOD/04		09.20	Mapa sytuacyjna przedstawiająca proponowany przebieg	
Kier.Prac.	mgr inż. Z. Kubicki	144/91		09.20		