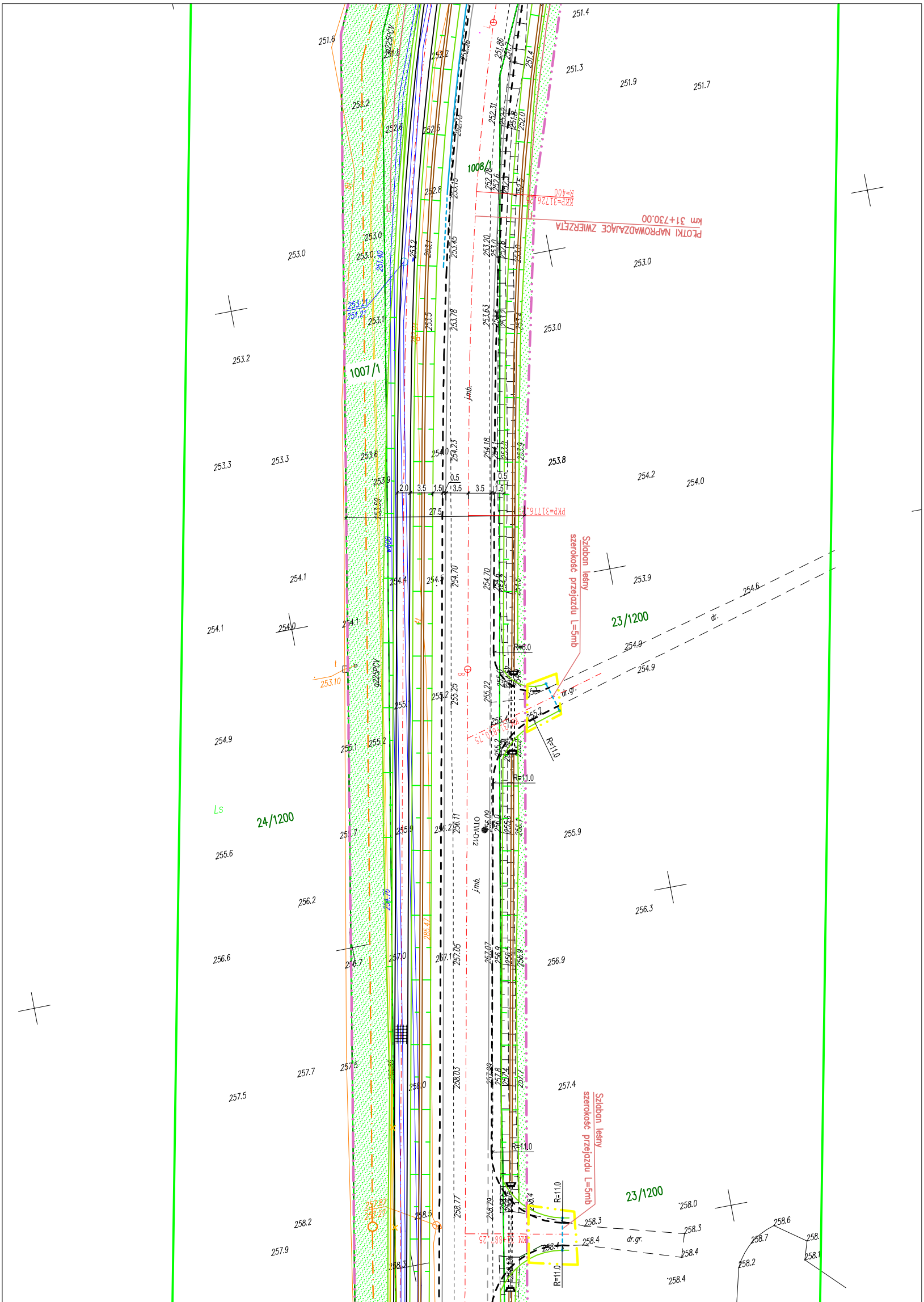
PŁOTKI NAPROWADZAJĄCE ZWIERZĘTA
km 31+730,00
KKP=31726.25
R=400
PKP=31776.25
Szlaban leśny
szerokość przejazdu L=5mb
Szlaban leśny
szerokość przejazdu L=5mb
1008/1
1007/1
24/1200
23/1200
23/1200
Ls
ø225PCV
ø225PCV
ø600
jmb.
jmb.
dr.
dr.gr.
dr.gr.
OTW-D12
R=6.0
R=11.0
R=11.0
R=11.0
R=11.0
R=11.0
2.0
3.5
1.5
0.5
3.5
3.5
1.5
0.5
27.5
251.6
251.8
251.4
251.3
251.9
251.7
252.2
252.6
252.5
252.8
253.0
253.2
253.3
253.6
253.9
253.8
254.2
254.0
254.1
254.9
254.6
255.6
255.9
256.2
256.3
256.6
256.9
257.7
257.5
257.4
258.2
257.9
258.0
258.3
258.4
258.6
258.7

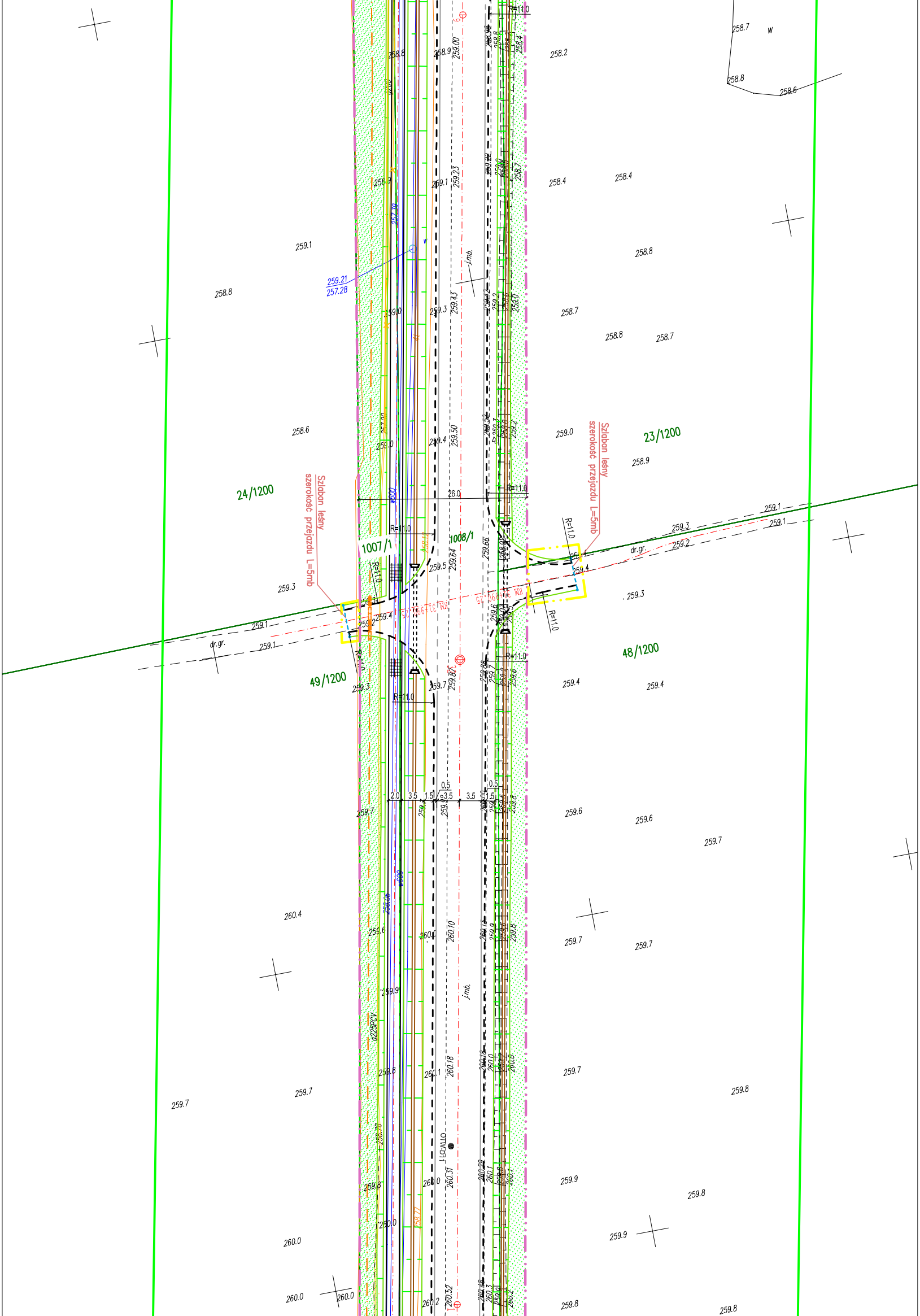
Szlaban leśny
szerokość przejazdu L=5mb
Szlaban leśny
szerokość przejazdu L=5mb
24/1200
23/1200
1007/1
1008/1
49/1200
48/1200
KM 31+990.25
KM 31+990.25
R=11.0
R=11.0
R=11.0
R=11.0
R=11.0
R=11.0
R=11.0
R=11.0
26.0
2.0
3.5
1.5
0.5
3.5
3.5
1.5
0.5
dr.gr.
dr.gr.
j.mb.
j.mb.
OTW-D1
ø225PCV
ø600
ø600
259.21
257.28
257.30
258.06
258.12
258.77
258.78
259.00
259.23
259.43
259.50
259.64
259.66
259.87
260.10
260.18
260.31
260.52
258.7
258.8
258.6
258.2
258.4
258.4
258.8
258.7
258.8
258.7
259.0
258.9
259.1
258.8
258.6
259.3
259.1
259.1
259.3
259.2
259.1
259.1
259.3
259.4
259.2
259.5
259.4
259.7
259.3
259.4
259.4
259.6
259.6
259.7
259.7
259.7
259.7
260.4
259.7
259.7
259.8
259.9
259.8
259.9
260.0
260.0
260.0
259.8
259.8
w
v

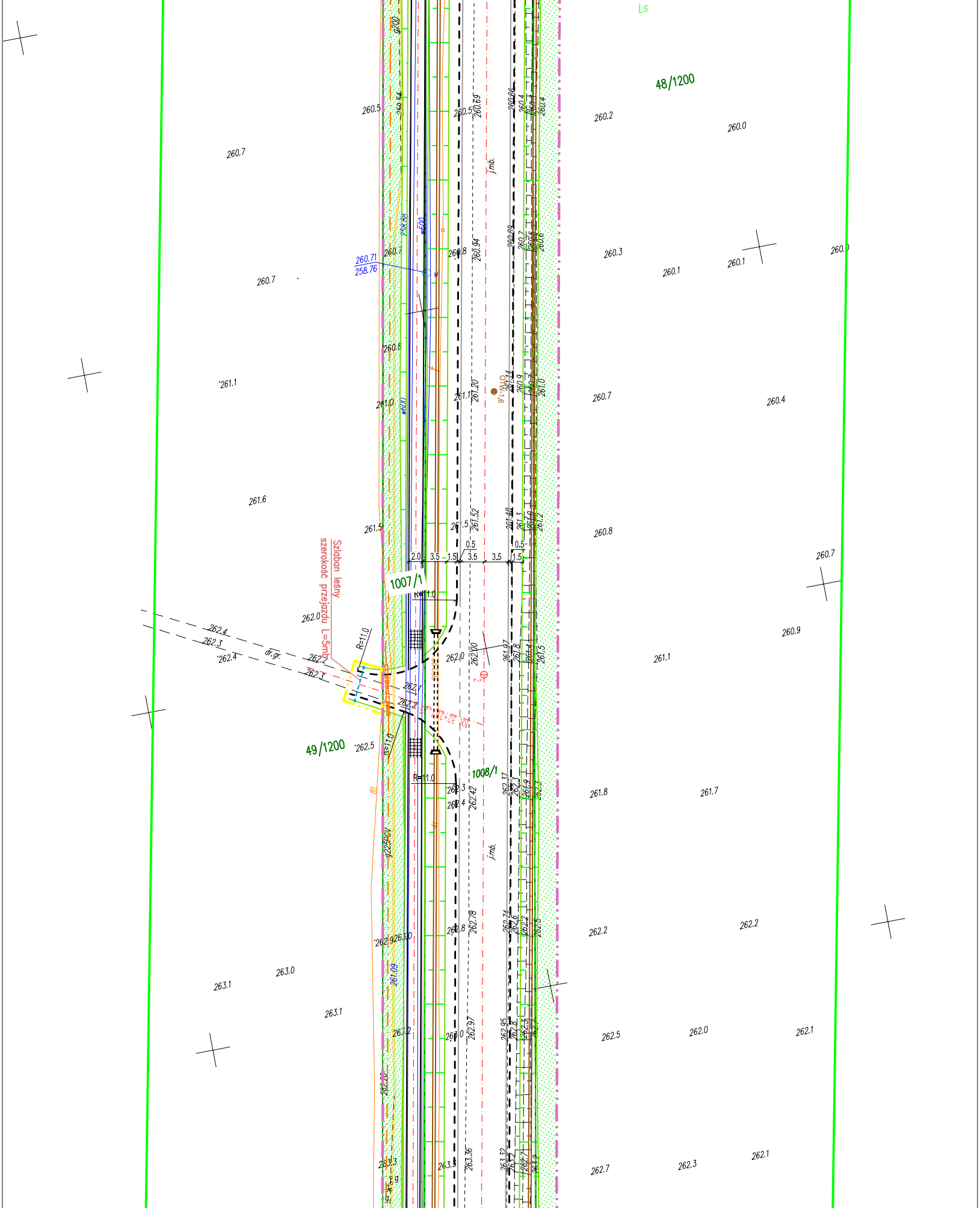
Ls
48/1200
49/1200
1007/1
1008/1
Szlaban leśny
szerokość przejazdu L=5mb
R=11.0
R=11.0
R=11.0
R=11.0
2.0
3.5
1.5
0.5
3.5
3.5
0.5
1.5
dr.gr.
j.mb.
j.mb.
w600
260.71
258.76
KM 32+207.25
262.4
262.3
262.4
262.2
262.3
262.1
262.2
262.0
262.0
262.00
261.97
262.5
260.7
260.5
260.5
260.69
260.7
260.8
260.94
261.1
261.0
261.1
261.20
261.6
261.5
261.5
261.52
260.2
260.0
260.3
260.1
260.1
260.7
260.4
260.8
260.7
260.9
261.1
261.8
261.7
262.37
262.42
262.3
262.4
262.8
262.78
262.2
262.2
263.1
263.0
263.1
262.9
263.0
261.09
263.2
263.0
262.97
262.95
262.5
262.0
262.1
263.3
263.3
263.36
263.32
262.7
262.3
262.1

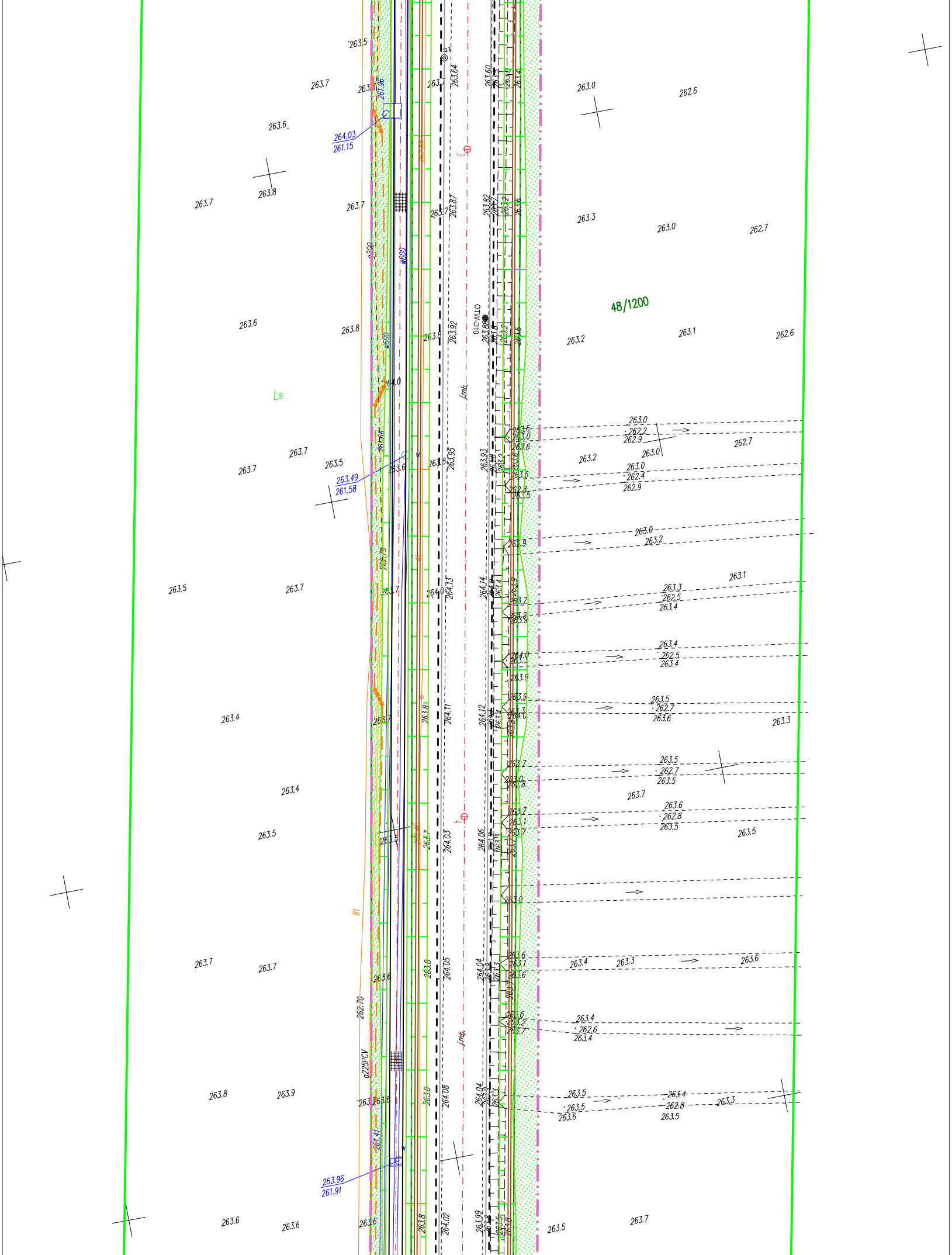

48/1200
Ls
OTW-D10
jmb
ø225PCV
ø600
Bt
264.03
261.15
263.49
261.58
263.96
261.91
261.96
261.66
261.41
262.70
263.5
263.7
263.6
263.8
263.0
262.6
263.3
262.7
263.2
263.1
263.4
263.9
263.64
263.87
263.92
263.95
264.13
264.11
264.03
264.05
264.08
264.02
263.60
263.82
264.14
264.12
264.06
264.04
263.99

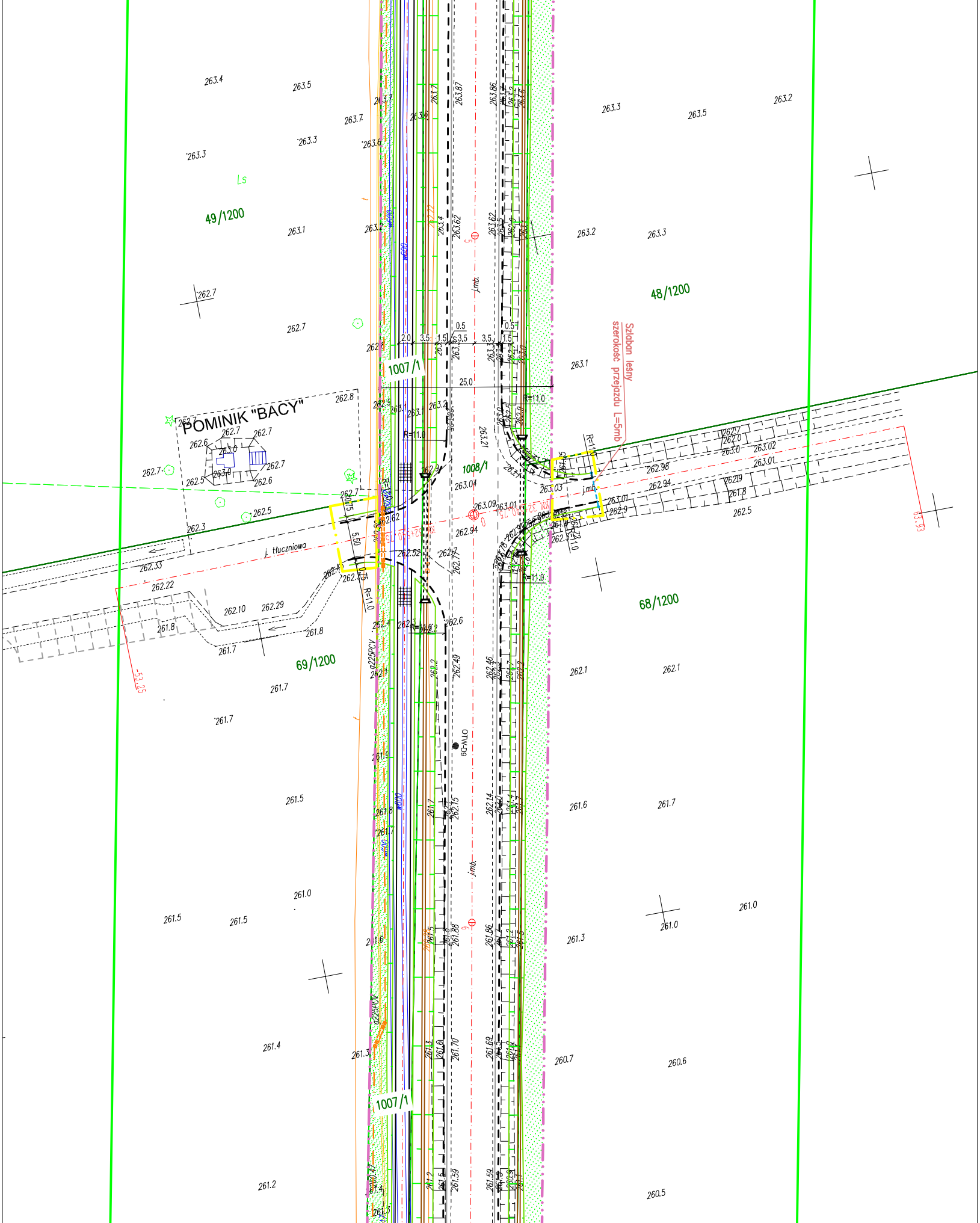

POMINIK "BACY"
Szlaban leśny
szerokość przejazdu L=5mb
j. tłuczniowa
49/1200
48/1200
68/1200
69/1200
1007/1
1008/1
Ls
j.mb.
25.0
2.0
3.5
1.5
0.5
R=11.0
5.50
0.75
OTL-69
⌀225PCV
⌀600
-53.25
63.93
263.4
263.5
263.3
263.2
263.1
262.7
262.8
262.6
262.5
262.3
262.33
262.22
262.10
262.29
261.8
261.7
262.1
261.5
261.6
261.0
261.3
261.4
260.7
260.6
261.2
260.5
263.87
263.86
263.62
263.21
263.09
263.04
263.03
263.02
263.01
262.98
262.94
262.52
262.49
262.46
262.15
262.14
261.88
261.86
261.70
261.69
261.59
261.58

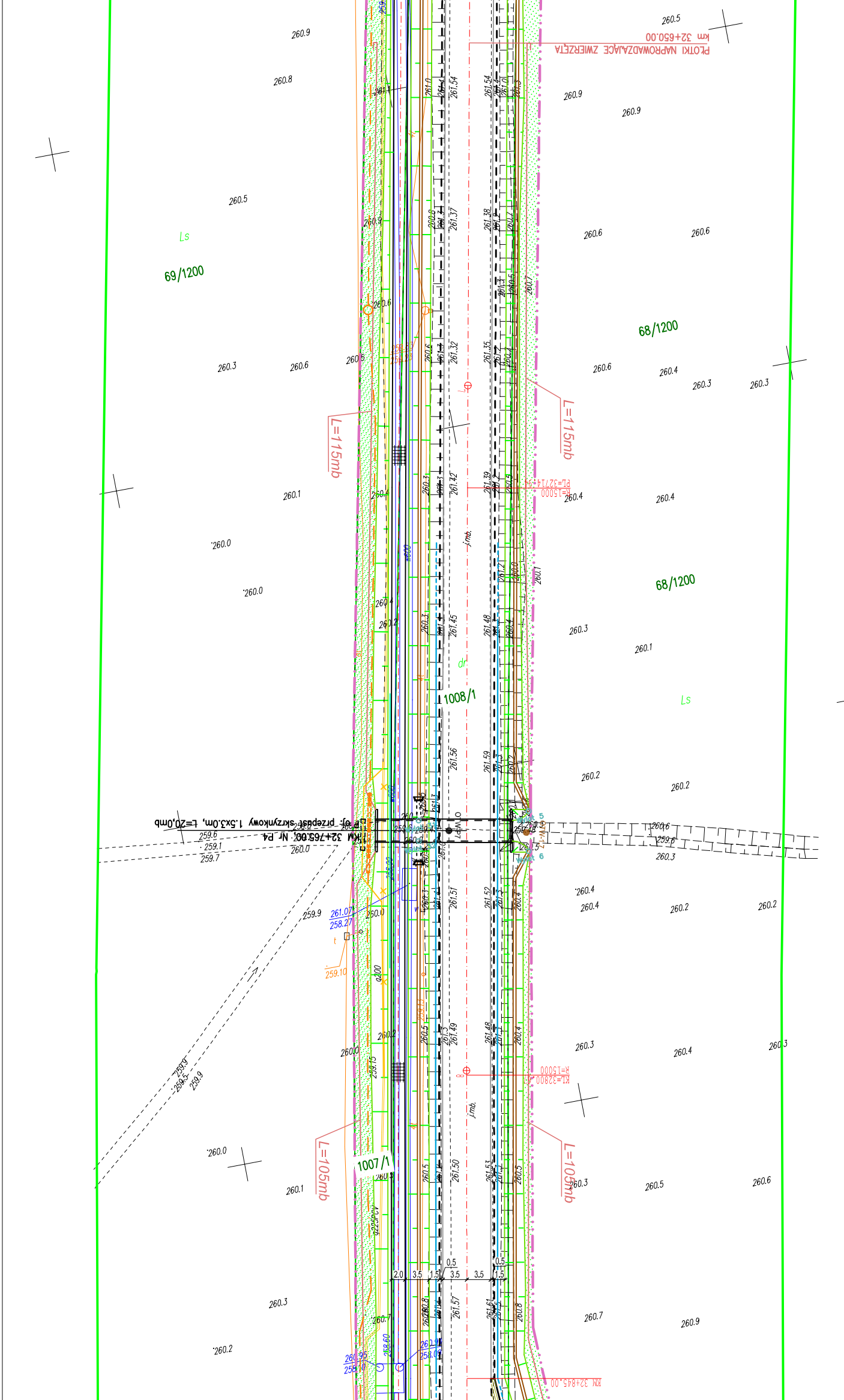
PŁOTKI NAPROWADZAJĄCE ZWIERZĘTA
km 32+650.00
69/1200
68/1200
68/1200
Ls
Ls
L=115mb
L=115mb
L=105mb
L=105mb
PL=32714+95
R=15000
KL=32800
R=15000
j.mb.
j.mb.
dr
1008/1
1007/1
P-6j: przepust skrzynkowy 1.5x3.0m, L=20,0mb
KM 32+765.00, Nr P4
261.07
258.27
259.10
260.95
258.10
2.0
3.5
1.5
3.5
3.5
1.5
0.5
0.5
km 32+845.00
260.9
260.8
260.5
260.3
260.6
260.1
260.0
260.2
260.4
260.7
261.54
261.37
261.32
261.42
261.45
261.56
261.51
261.49
261.50
261.57

MAPA SYTUACYJNA
NA ODC. TYCHÓW S
ETAP I - ROZBUDOW
ARKUSZ NR 3 SKA

PRZEDSTWIAJĄCA PROPONOWANY PRZEBIEG ROZBUDOWY DROGI WOJEWÓDZKIEJ NR 744
TARY - STARACHOWICE WRAZ Z BUDOWĄ OBWODNICY M. STARACHOWICE
A DROGI WOJEWÓDZKIEJ NR 744 NA ODC. TYCHÓW STARY - STARACHOWICE
LA 1:500

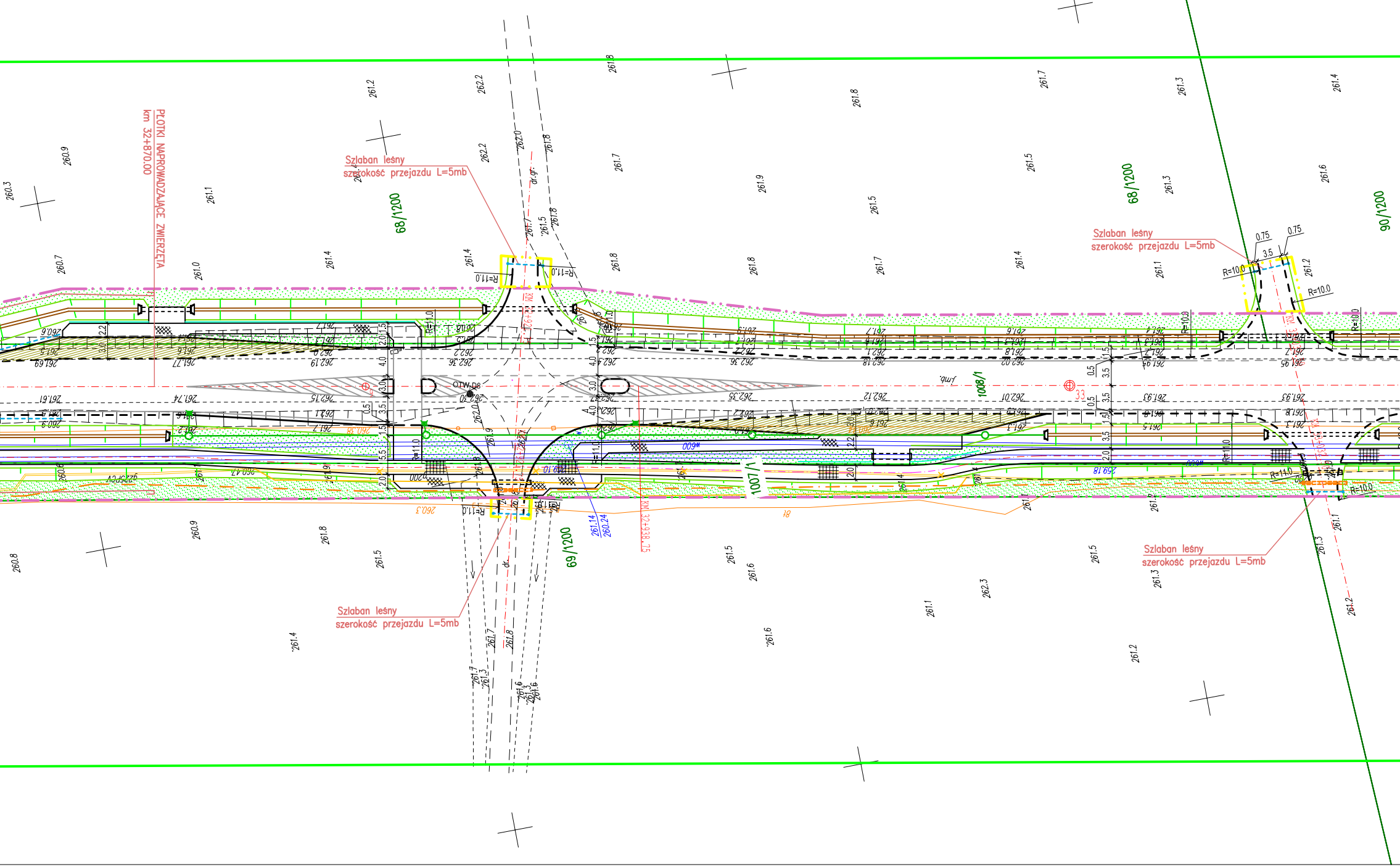
PŁOTKI NAPROWADZAJĄCE ZWIERZĘTA
km 32+870.00
Szlaban leśny
szerokość przejazdu L=5mb
68/1200
Szlaban leśny
szerokość przejazdu L=5mb
68/1200
90/1200
Szlaban leśny
szerokość przejazdu L=5mb
69/1200
KM 32+938.75
1007/1
1008/1
Szlaban leśny
szerokość przejazdu L=5mb
R=11.0
R=10.0
dr.gr.
OTW.D8

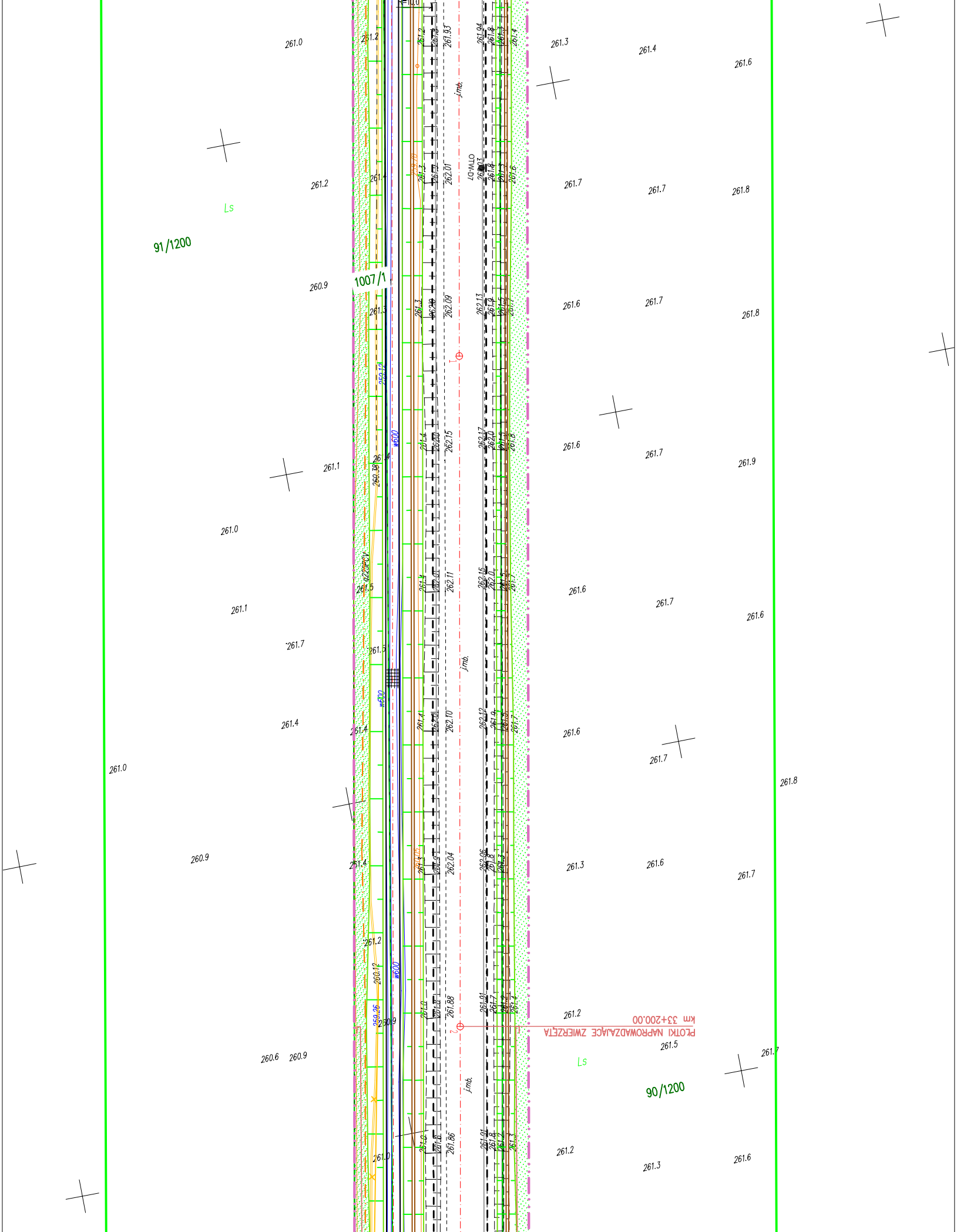
91/1200
1007/1
90/1200
Ls
Ls
j.mb.
w600
φ225PCV
OTW+DT
PŁOTKI NAPROWADZAJĄCE ZWIERZĘTA
km 33+200.00
R=10.0
261.0
261.2
260.9
261.1
261.0
261.1
261.7
261.4
261.0
260.9
260.6
260.9
261.3
261.4
261.6
261.7
261.7
261.8
261.6
261.7
261.8
261.6
261.7
261.9
261.6
261.7
261.6
261.6
261.7
261.8
261.3
261.6
261.7
261.2
261.5
261.7
261.2
261.3
261.6
262.01
262.09
262.15
262.11
262.10
262.04
261.88
261.86
261.93
261.94
262.13
262.17
262.15
262.12
262.06
261.91
261.91
259.12
259.26
260.38
260.12

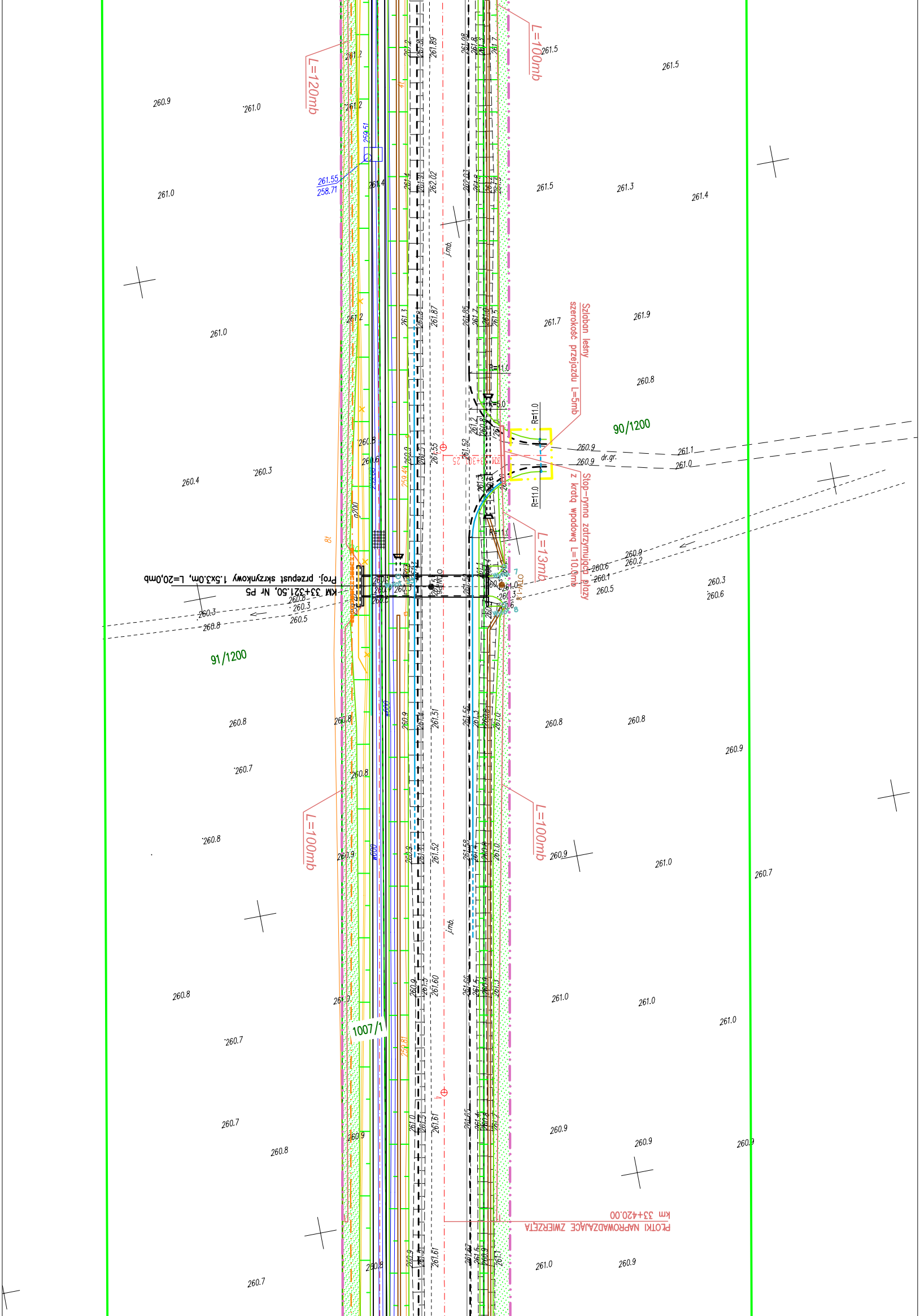
L=120mb
L=100mb
Szlaban leśny
szerokość przejazdu L=5mb
R=11.0
R=5.0
90/1200
dr.gr.
Stop-rynna zatrzymująca płazy
z kratą wpadową L=10.0mb
L=13mb
Proj. przepust skrzynkowy 1.5x3.0m, L=20,0mb
KM 33+321.50, Nr P5
91/1200
L=100mb
L=100mb
1007/1
PŁOTKI NAPROWADZAJĄCE ZWIERZĘTA
km 33+420.00
261.55
258.71
259.51
g200
j.mb.
8t
261.5
261.3
261.4
261.7
261.9
260.8
260.9
261.0
261.1
260.3
260.4
260.6
260.5
260.7

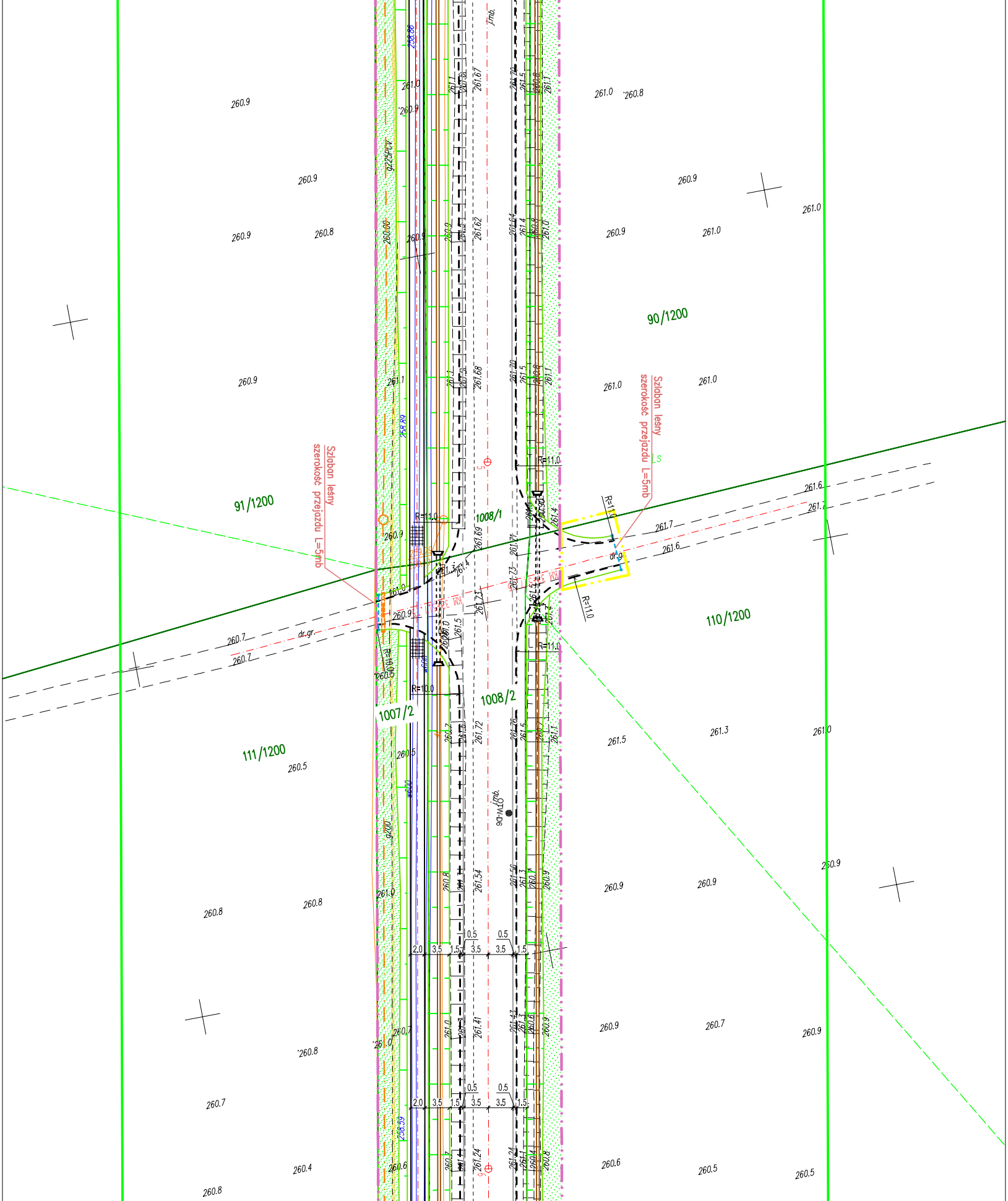

91/1200
90/1200
110/1200
111/1200
1007/2
1008/1
1008/2
Szlaban leśny
szerokość przejazdu L=5mb
Szlaban leśny
szerokość przejazdu L=5mb
R=11.0
R=11.0
R=11.0
R=11.0
R=11.0
R=10.0
R=10.0
dr.gr.
dr.g.
φ225PCV
φ200
260.9
260.9
260.8
260.9
260.8
260.7
260.7
260.5
261.0
260.8
261.0
260.9
261.0
261.0
261.0
261.0
261.6
261.7
261.7
261.6
261.5
261.3
261.0
260.9
260.9
260.9
260.9
260.7
260.9
260.6
260.5
260.5
260.8
260.8
260.8
260.7
260.4
260.8
261.67
261.62
261.68
261.69
261.72
261.54
261.41
261.24
2.0
3.5
1.5
3.5
3.5
1.5
0.5
0.5

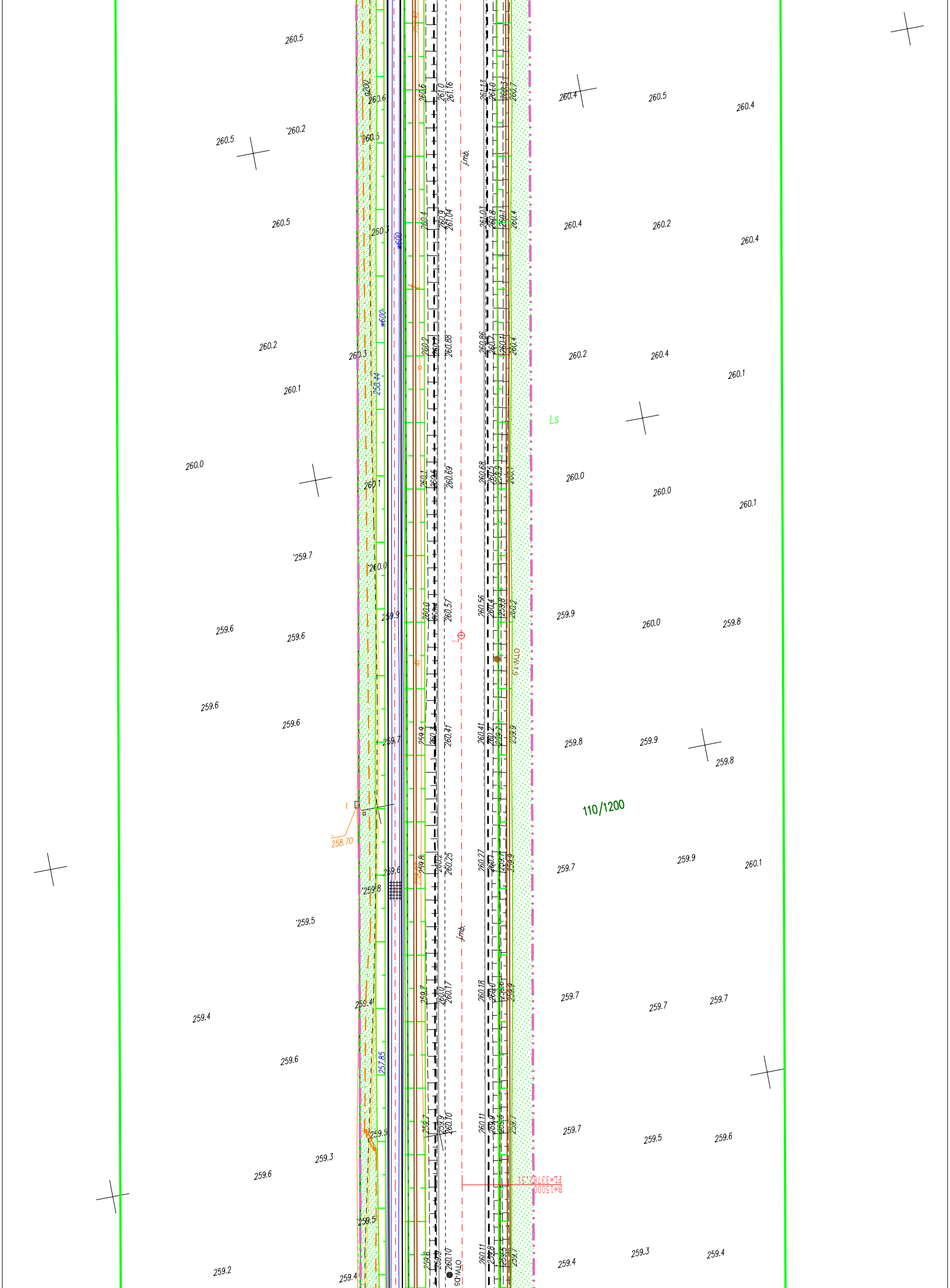
260.5
260.4
260.5
260.4
260.5
260.2
260.6
260.5
260.6
261.0
261.16
261.13
260.9
260.7
j.mb.
260.5
260.3
260.4
260.2
260.4
w600
260.4
260.9
261.04
261.03
260.8
260.4
260.2
260.3
w600
260.2
260.88
260.86
260.4
260.2
260.4
260.1
260.1
258.44
Ls
260.0
260.1
260.1
260.69
260.68
260.0
260.0
260.1
259.7
260.0
259.6
259.6
259.9
260.0
260.57
260.56
259.8
260.2
259.9
260.0
259.8
OTW-9
259.6
259.6
259.7
259.9
260.41
260.41
259.9
259.8
259.9
259.8
110/1200
258.70
259.6
259.8
259.8
260.2
260.25
260.27
259.9
259.7
259.9
260.1
259.5
j.mb.
259.4
259.41
259.7
260.0
260.17
260.18
259.8
259.7
259.7
259.7
259.6
257.85
259.5
259.7
259.9
260.10
260.11
259.7
259.7
259.5
259.6
259.3
259.6
PL=33782.51
R=15000
259.2
259.5
259.4
259.6
259.9
260.10
OTW-D5
260.11
259.8
259.7
259.4
259.3
259.4

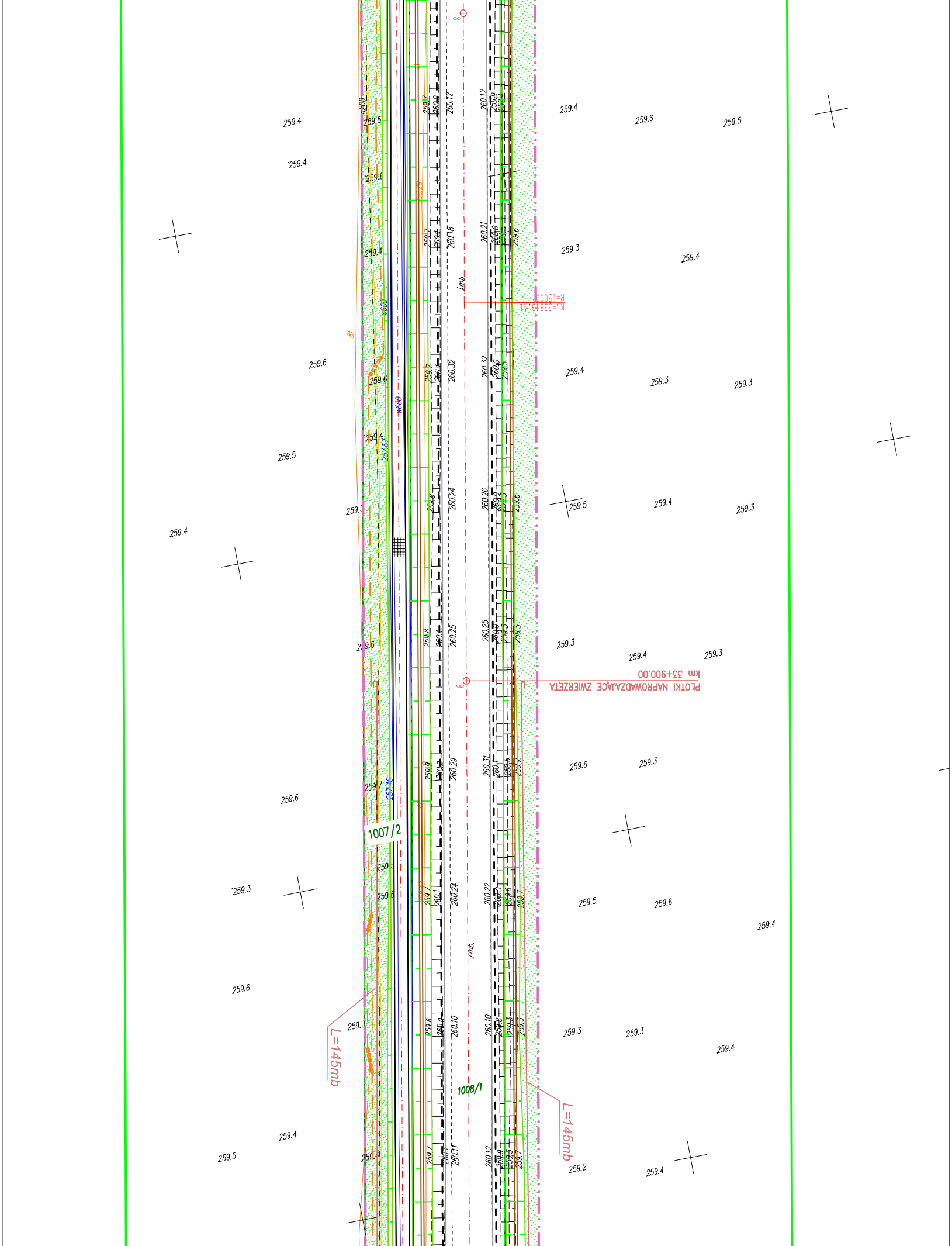
PLOTKI NAPROWADZAJĄCE ZWIERZĘTA
km 33+900.00
KŁ=33845.41
R=15000
L=145mb
L=145mb
1007/2
1008/1
ø600
ø600
257.67
257.46
260.12
260.18
260.32
260.24
260.25
260.29
260.24
260.10
260.11
260.12
260.21
260.32
260.26
260.25
260.31
260.22
260.10
260.12
259.4
259.4
259.5
259.6
259.4
259.6
259.5
259.4
259.3
259.4
259.6
259.4
259.3
259.3
259.5
259.5
259.4
259.3
259.4
259.3
259.4
259.3
259.6
259.3
259.6
259.3
259.5
259.6
259.4
259.6
259.3
259.3
259.4
259.5
259.4
259.2
259.4

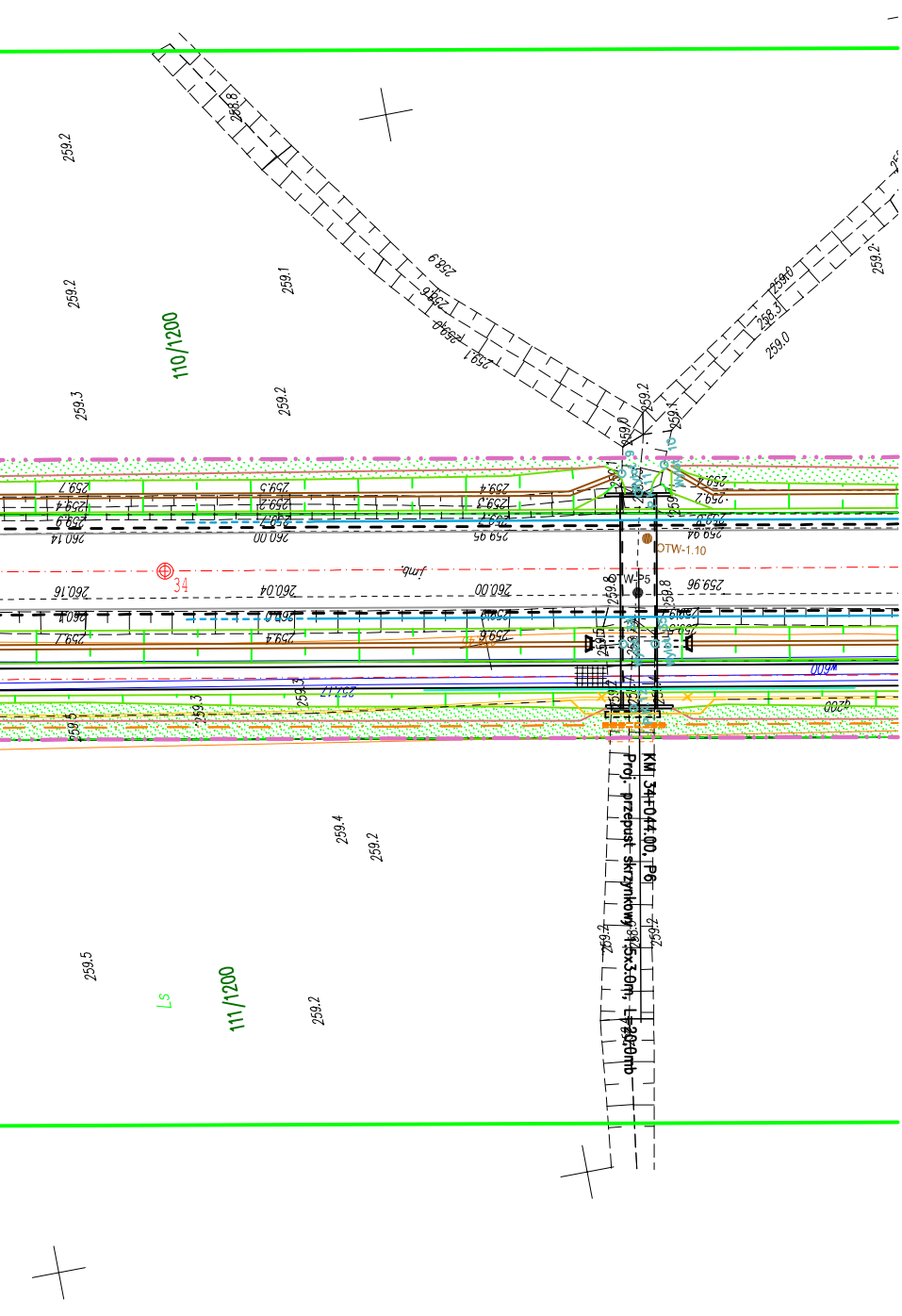
111/1200
110/1200
Ls
KM 34+044.00, P6
Proj. przepust skrzynkowy 1.5x3.0m, L=20.0mb
OTW-1.10
OTW-P5
34
jmb
w600
ø200
260.14
260.16
260.04
260.00
259.96
259.95
259.94
259.8
259.5
259.4
259.3
259.2
259.1
259.0
258.9
258.8
258.3

LEGENDA:

- proj. oś drogi
- proj. krawężnik
- proj. krawędź jezdni
- proj. pobocze
- proj. pobocze bitumiczne
- proj. chodnik
- proj. ścieżka rowerowa
- proj. ścieżka rowerowa z udziałem pieszych
- min. 5.0 – proj. zjazd publiczny o szer. jezdni 5,0m /szer. korony 6.5m patrz rys. nr 5 szczegóły konstr./
- min. 3.5 – proj. zjazd indywidualny o szer. jezdni 3,5m /szer. korony 5m patrz rys. nr 5 szczegóły konstr./
- proj. rów umocniony
- proj. przepust
- proj. wiata przystankowa – proj. linia przystankowa
- proj. azyl dla pieszych
- istn. budynek do rozbiórki
- istn. ogrodzenie do rozbiórki
- proj. nawierzchnia cicha – proj. zieleniec
- proj. nawierzchnia z kostki betonowej lub kamiennej
- proj. nawierzchnia betonowa
- proj. płotki naprowadzające zwierzęta
- proj. stop–rynna zatrzymująca płazy
- proj. linia rozgraniczająca (linia podziałowa)
- istniejący pas drogowy drogi powiatowej przeznaczony pod przebudowę /linia zajętości pod przebudowę innych dróg publicznych
- linia zajętości pod budowę/przebudowę sieci uzbrojenia terenu
- linia zajętości pod budowę/przebudowę zjazdów
- proj. poręcz ochronna
- proj. bariera ochronna
- proj. bariera ochronna (odcinek początkowy/końcowy)
- proj. ekrany akustyczne
- proj. brama akustyczna przesuwna
- proj. wodociąg
- proj. rura ochronna na wod.
- proj. kanał deszczowy
- proj. separator i osadnik
- proj. wlot i wylot kan. deszcz.
- proj. wpust z przykanalikiem
- proj. słup metalowy z oprawą uliczną
- proj. znaki aktywne U–3a
- nn – proj. linia kablowa nn
- SN – proj. linia kablowa SN
- LNN – proj. linia napow. nn ze słupem
- LSN – proj. linia napow. SN ze słupem
- proj. stacja trafo
- proj. szafa ośw./ złącza elektr.
- dem. linia kablowa nn
- dem. linia napow. ŚN
- dem. linia napow nn ze oprawą
- dem. stacja trafo
- proj. kanalizacja teletechniczna
- proj. kabel doziemny teletechniczny
- proj. linia napowietrzna teletechniczna ze słupem
- proj. rury rezerwowe teletechniczne
- proj. gazociąg średnioprężny
- proj. rura osłonowa
- istn. gazociąg do demontażu
- istn. gazociąg stalowy
- OTW-P1 – otwór geologiczny

woj. świętokrzyskie
pow. starachowicki
miejscowość – Tychów Stary-Mirzec I-Starachowice-Wąchock

jednostka ewid. 261103_2, gm. Mirzec
obręb nr 261103_2.0013 Tychów Stary
działki ewidencyjne nr 1028,357/1,357/2,813
obręb nr 261103_2.0007 Mirzec I
działki ewidencyjne nr 1008/1,1008/2,1007/1,1007/2

jednostka ewid. 261105_4, Wąchock
obręb nr 261105_4.0001
działki ewidencyjne nr 522,5232,137/1218,5209,138/1201,139/1205,
139/1205,139/1204,139/1203,140/1204,141/1201,2661-3685/2

jednostka ewid. 261101_1, Starachowice
obręb nr 261101_1.0001
działki ewidencyjne nr 138/1203,138/1204,2,3/21,162/50,162/57,162/49,
162/45,114,152/1203,152/1202,141/1202,30/5

MAPA DO CELÓW PROJEKTOWYCH

arkusz mapy nr 1 (5)
skala 1:500

godła mapy: 7.147.21.25.3.1 7.149.2124.4.4 7.149.21.25.3.3 7.148.21.04.2.2 7.148.21.04.2.4 7.148.21.04.4.2 7.148.21.04.4.3 7.14821.09.2.1 7.148.21.09.2.3 7.148.21.09.4.1 7.148.21.09.4.3 7.148.21.14.1.2 7.148.21.14.2.1 7.148.21.14.1.4 7.14821.14.2.3 7.148.21.14.3.4 7.148.21.19.1.2 7.148.21.19.1.4 7.148.21.19.3.2 7.148.21.19.3.4 7.148.21.24.1.2 7.14821.24.1.3 7.148.21.24.1.4 7.148.21.24.3.1 7.148.21.24.3.2 7.148.21.24.3.3 7.147.21.04.1.1 7.147.21.07.3.2 7.147.21.07.1.4 7.147.21.07.1.1 7.147.21.07.1.2 7.147.21.02.3.3 7.147.21.02.3.4 7.147.21.02.4.1 1 7.147.21.02.4.3 7.147.21.02.4.2 7.147.21.03.3.1 7.147.21.03.3.2 7.147.21.03.3.4 7.147.21.03.2.3 7.147.21.03.2.1 7.147.21.03.2.2 7.148.21.23.4.4

nr zgłoszenia pracy: GK.6640.1258.2018

(granice działek przyjęto na podstawie ewidencji gruntów)
układ współrzędnych prostokątnych płaskich: PUWG „2000"
układ wysokości: Kronsztadt '60

Wykonanie niniejszej mapy nie było poprzedzone badaniami dotyczącymi ewentualnych służebności gruntowych, ponieważ charakter projektowanej inwestycji budowlanej nie wpływa na sposób zagospodarowania gruntów objętych mapą do celów projektowych.

GEODETA UPRAWNIONY
mgr inż. KATARZYNA KAWAŁEK
nr upr 21822
27-220 Mirzec, Małyszyn Dolny 3
tel. 506 489 612

X.2018r
data i podpis wykonawcy

GEOMAT Pracownia geodezyjna
Marcin Koprowski
ul. Waryńskiego 5/31, 27- 400 Ostrowiec Św.
NIP 661-218-31-99 REGON 260667783
tel. 500 502 482

ORIENTACJA

Z PODZIAŁEM NA ARKUSZE

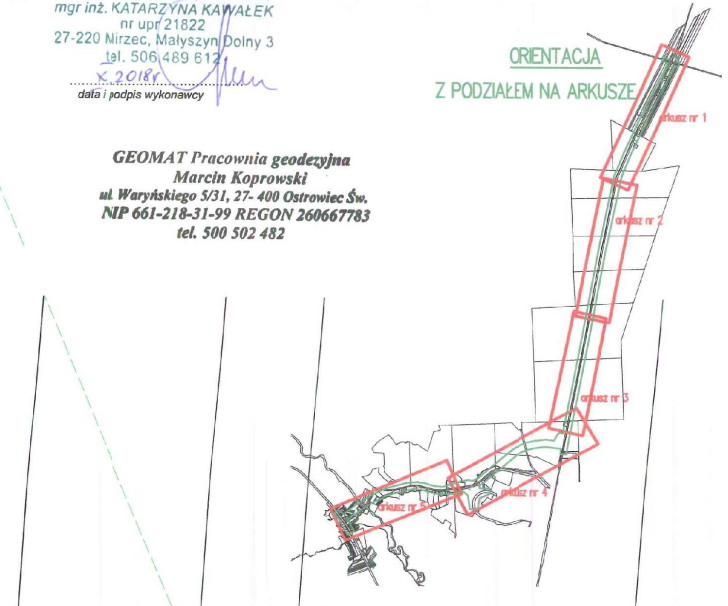
arkusz nr 1
arkusz nr 2
arkusz nr 3
arkusz nr 4
arkusz nr 5

Poświadcza się, że niniejszy dokument został opracowany w wyniku prac geodezyjnych i kartograficznych, których rezultaty zawiera operat techniczny wpisany do ewidencji materiałów państwowego zasobu geodezyjnego i kartograficznego

STAROSTA STARACHOWICKI

Identyfikator ewidencyjny materiału zasobu - operatu technicznego

P.2611.2018.1793

2018-11-21
802
Data wpisania operatu technicznego do ewidencji materiałów zasobu

Z up. STAROSTY
(data, pieczęć i podpis osoby reprezentującej organ)

mgr inż. Wojciech Nowak
KIEROWNIK
Powiatowego Ośrodka Dokumentacji Geodezyjnej i Kartograficznej

---

woj. świętokrzyskie
pow. starachowicki
miejscowość – Tychów Stary-Mirzec I-Starachowice-Wąc

jednostka ewid. 261103_2, gm. Mirzec
obręb nr 261103_2.0013 Tychów Stary
działki ewidencyjne nr 1028,357/1,357/2,813
obręb nr 261103_2.0007 Mirzec I
działki ewidencyjne nr 1008/1,1008/2,1007/1,1007/2

jednostka ewid. 261105_4, Wąchock
obręb nr 261105_4.0001
działki ewidencyjne nr 522,5232,137/1218,5209,138/1201,139/1
139/1205,139/1204,139/1203,140/1204,141/1201,2661-3

jednostka ewid. 261101_1, Starachowice
obręb nr 261101_1.0001
działki ewidencyjne nr 138/1203,138/1204,2,3/21,162/50,162/57,
162/45,114,152/1203,152/1202,141/120

MAPA DO CELÓW PROJEKTOWYCH

arkusz mapy nr 2 (5)
skala 1:500

godła mapy: 7.147.21.25.3.1 7.149.2124.4.4 7.149.21.25.3.3 7.148.21.04.2.2 7.148.21.04.2.4 7.148. 7.148.21.04.4.3 7.148.21.09.2.1 7.148.21.09.2.3 7.148.21.09.4.1 7.148.21.09.4.3 7.148.21.14.1.2 7.148.21.14.2. 7.148.21.14.1.4 7.148.21.14.2.3 7.148.21.14.3.4 7.148.21.19.1.2 7.148.21.19.1.4 7.148.21.19.3.2 7.148.21.19.3. 7.148.21.24.1.2 7.148.21.24.1.3 7.148.21.24.1.4 7.148.21.24.3.1 7.148.21.24.3.2 7.148.21.24.3.3 7.147.21.04.1. 7.147.21.07.3.2 7.147.21.07.1.4 7.147.21.07.1.1 7.147.21.07.1.2 7.147.21.02.3.3 7.147.21.02.3.4 7.147.21.0 1 7.147.21.02.4.3 7.147.21.02.4.2 7.147.21.03.3.1 7.147.21.03.3.2 7.147.21.03.3.4 7.147.21.03.2.3 7.147.21. 7.147.21.03.2.2 7.148.21.23.4.4

nr zgłoszenia pracy: GK.6640.1258.2018

(granice działek przyjęto na podstawie ewidencji gruntów)
układ współrzędnych prostokątnych płaskich: PUWG „2000"
układ wysokości: Kronsztadt '60

Wykonanie niniejszej mapy nie było poprzedzone badaniami dotyczącymi ewentual służebności gruntowych, ponieważ charakter projektowanej inwestycji budowlanej n na sposób zagospodarowania gruntów objętych mapą do celów projektowych.

GEODETA UPRAWNIONY
mgr inż. KATARZYNA KAWAŁEK
nr upr 21822
27-220 Mirzec, Małyszyn Dolny 3
tel. 506 489 612

X.2018r
data i podpis wykonawcy

GEOMAT Pracownia geodezyjna
Marcin Koprowski
ul. Waryńskiego 5/31, 27- 400 Ostrowiec Św.
NIP 661-218-31-99 REGON 260667783
tel. 500 502 482

Z P

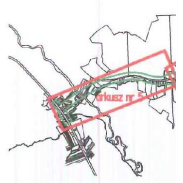

Poświadcza się, że niniej
geodezyjnych i kartografic
wpisany do e
zasobu g

STAROSTA

Identyfika
zasobu

P.2611.201

2018-11-21
Data wpisania
operatu techniczneg
do ewidencji materiałów z