

województwo: świętokrzyskie  
powiat: buski

działki wg. zakresu  
MAPA SYTUACYJNO-WYSOKOŚCIOWA  
DO CELÓW PROJEKTOWYCH  
SKALA 1:500

Oznaczenie kancelaryjne zgłoszenia pracy geodezyjnej GKN6640.1112019

Mapa wykonana:

- w układzie współrzędnych płaskich prostokątnych PL-2000/21
- w układzie wysokościowym PL-KR086\_NH
- w geodezyjnym układzie odniesienia PL-ETRF2000

Mapa numeryczna powstała:

- w wyniku wektoryzacji rastra mapy zasadniczej
- danych bazy mapy numerycznej
- pomiaru uzupełniającego

Granice działek i ich użytków przyjęto na podstawie ewidencji gruntów.  
Granice nie spełniają wymogów dokładnościowych.

Uwaga:

- Nie wyklucza się istnienia w terenie a nie wykazanych na niniejszej mapie innych urządzeń podziemnych, które nie zostały zgłoszone do inwentaryzacji a o których brak jest informacji w PODOK w Busku-Zdroju.
- Wykonanie niniejszej mapy nie było poprzedzone ustaleniami dotyczącymi ewentualnych służebności obciążających grunty położone w granicach projektowanych inwestycji

Mapa aktualna na dzień: 02.04.2019r.  
Data opracowania mapy: 04.11.2019r.  
Wykonawca:

**GEODETA UTRAWNIONY**  
mgr inż. Antoni Czwaliński  
e-mail: geodak@tlen.pl  
Upr. GJK nr 23855 tel. 507-446-069



**PRZEBIEGANIOWOŚĆ USŁUG GEODEZYJNYCH**  
GEODIA S.C.  
ul. Piłsudskiego 111/112  
tel. 507-446-069 tel. 66-25-528 Kielca, ul. Zagradzi  
NIP: 687291065 REGON: 30091442

Poświadczam, że powyższy dokument został opracowany w wyniku prac geodezyjnych i kartograficznych, których rezultaty zawiera operum techniczne, oparte na ewidencji materiałów geodezyjnych z dnia 04.11.2019r. w Biurze Geodezyjnym Powiatowego Ośrodka Dokumentacji Geodezyjnej i Kartograficznej w Busku-Zdroju.

Organ archiwizacji: STAROSTA BUSKI  
P. 2601. 2019.2019

Data wpisania do ewidencji: 09-12-2019

mgr inż. *[Podpis]*  
Kierownik Referatu  
Powiatowego Ośrodka Dokumentacji  
Geodezyjnej i Kartograficznej

rys. 2.1

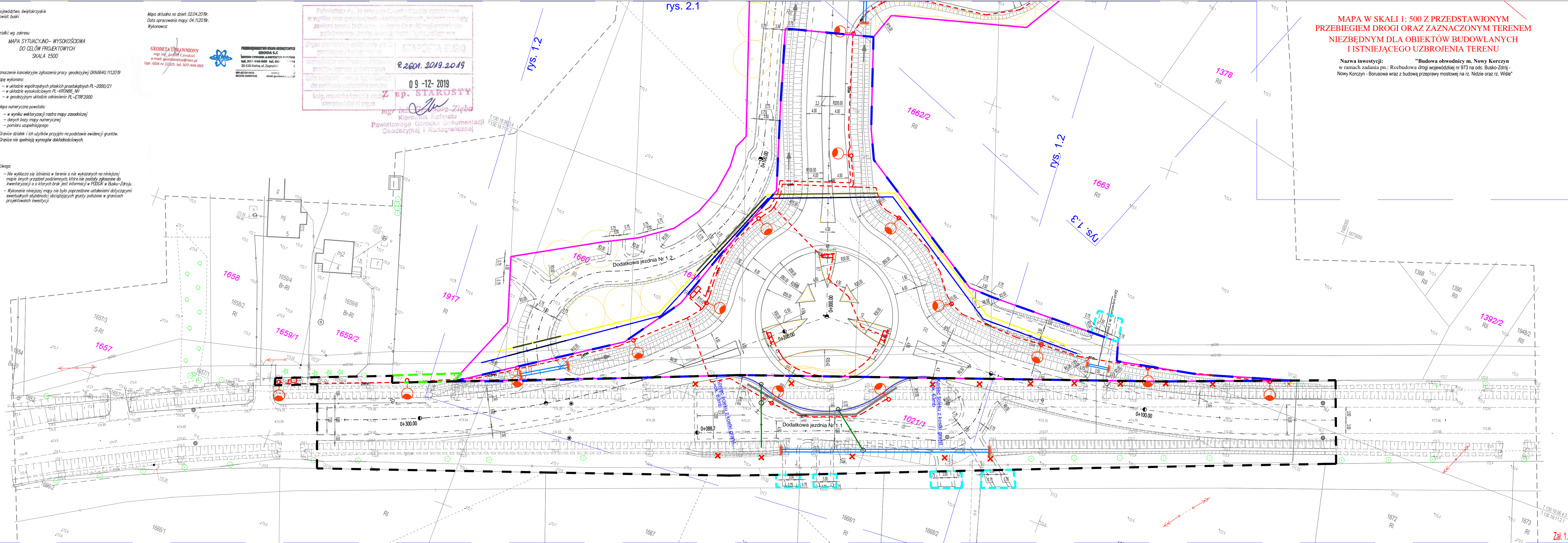
rys. 1.2

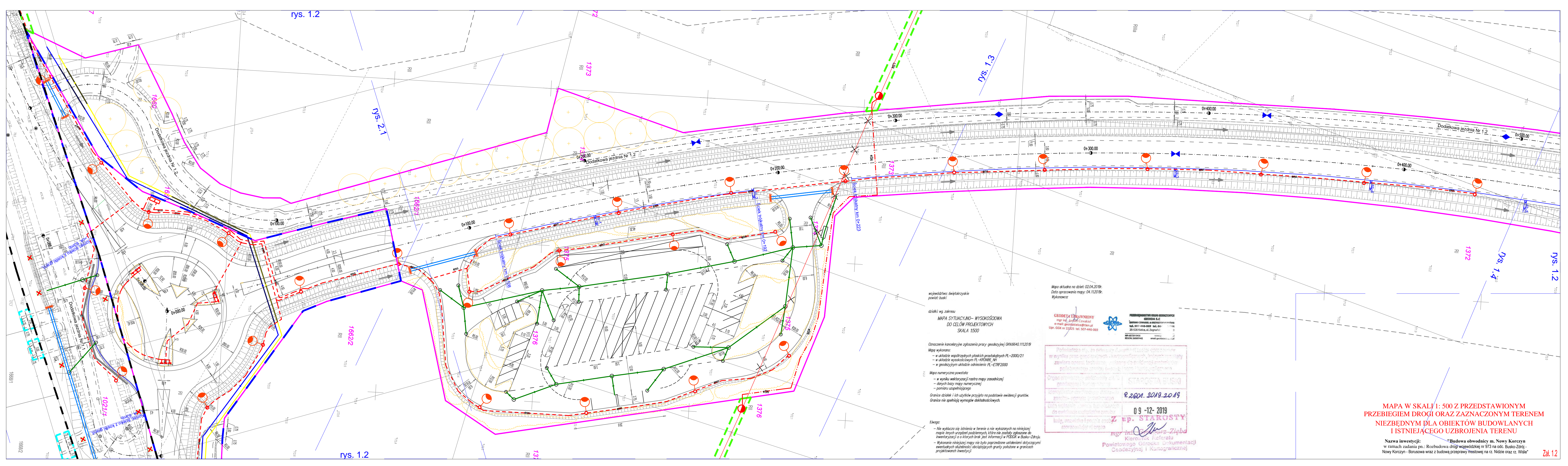
rys. 1.2

rys. 1.3

**MAPA W SKALI 1: 500 Z PRZEDSTAWIONYM PRZEBIEGIEM DROGI ORAZ ZAZNACZONYM TERENEM NIEZBĘDNYM DLA OBIEKTÓW BUDOWLANYCH I ISTNIEJĄCEGO UZBROJENIA TERENU**

Nazwa inwestycji: "Budowa obwodnicy m. Nowy Korczyn w ramach zadania pn.: Rozbudowa drogi wojewódzkiej nr 973 na odc. Busko-Zdrój - Nowy Korczyn - Borusowa wraz z budową przeprawy mostowej na rz. Nidzie oraz rz. Wiśle"





rys. 1.2

rys. 1.3

rys. 2.1

rys. 1.4

województwo świętokrzyskie  
powiat buski

dziaki: wg zakresu  
MAPA SYTUACYJNO-WYSOKOŚCIOWA  
DO CELÓW PROJEKTOWYCH  
SKALA 1:500

Oznaczenie kancelaryjne zgłoszenia pracy geodezyjnej OKN.6640.1112019  
Mapę wykonano:  
- w układzie współrzędnych płaskich prostokątnych PL-2000/21  
- w układzie wysokościowym PL-KR086\_NH  
- w geodezyjnym układzie odniesienia PL-ETRF2000

Mapa numeryczna powstała:  
- w wyniku wektoryzacji rastrowej mapy zasadniczej  
- danych bazy mapy numerycznej  
- pomiaru uzupełniającego

Granice działek i ich użytków przyjęto na podstawie ewidencji gruntów.  
Granice nie spełniają wymogów dokładnościowych.

Uwaga:  
- Nie wykaza się istnienia w terenie a nie wykazanych na niniejszej mapie innych urządzeń podziemnych, które nie zostały zgłoszone do inwentaryzacji a o których brak jest informacji w POKG w Busku-Zdroju.  
- Wykonanie niniejszej mapy nie było poprzedzone ustaleniami dotyczącymi ewentualnych służebności obciążających grunty położone w granicach projektowanych inwestycji

Mapa aktualna na dzień: 02.04.2019r.  
Data opracowania mapy: 04.11.2019r.  
Wykonawca:

GEODETA UBRAWNIONY  
mgr inż. Jurek Czwartek  
e-mail: geodeta@ubrawniony.pl  
Upr. GOK nr 22825, tel. 507-446-069

PRZEDSIĘWZIĘCIE WYKONANIE PRACY GEODEZYJNEJ  
GEODETA S.C.  
SITOWA CZWARTELIA ARODZIECZYCH 1111/1583  
tel. 507-446-069 tel. 66-  
25-538 Kołoc, ul. Zagrodzi  
REGON: 20097442 e-mail: geodeta@sc-geodeta.pl

Podpisano, że niniejszy dokument został opracowany w wyniku prac geodezyjnych i kartograficznych, których wynikiem zawiera opis, techniczne warunki do ewidencji map i planów sytuacyjnych, stanowiących część dokumentacji projektowej.

Organ prowadzący powiatowy urząd geodezyjny i kartograficzny: STAROSTA BUSKI

Identyfikator ewidencyjny: 2.0201.2019.2019

Data wystawienia: 09-12-2019

Linia, uwzględnia i posiada osob. Z up. STAROSTY

mgr inż. Jurek Czwartek  
Kierownik Referatu  
Powiatowego Ośrodka Dokumentacji  
Geodezyjnej i Kartograficznej

MAPA W SKALI 1: 500 Z PRZEDSTAWIONYM PRZEBIEGIEM DROGI ORAZ ZAZNACZONYM TERENEM NIEZBĘDNYM DLA OBJEKTÓW BUDOWLANYCH I ISTNIEJĄCĄCEM UZBROJENIEM TERENU

Nazwa inwestycji: "Budowa obwodnicy m. Nowy Korczyn w ramach zadania pn.: Rozbudowa drogi wojewódzkiej nr 973 na odc. Busko-Zdrój - Nowy Korczyn - Borsusowa wraz z budową przeprawy mostowej na rz. Nidzie oraz rz. Wisła"

### MAPA W SKALI 1: 500 Z PRZEDSTAWIONYM PRZEBIEGIEM DROGI ORAZ ZAZNACZONYM TERENEM NIEZBĘDNYM DLA OBIEKTÓW BUDOWLANYCH I ISTNIEJĄCEGO UZBROJENIA TERENU

Nazwa inwestycji: "Budowa obwodnicy m. Nowy Korczyn w ramach zadania pn.: Rozbudowa drogi wojewódzkiej nr 973 na odc. Busko-Zdrój - Nowy Korczyn - Borusowa wraz z budową przeprawy mostowej na rz. Nidzie oraz rz. Wiśle"

Podpisano się, że niniejszy dokument został opracowany w wyniku prac geod. sw. w zakresie kartograficznym, których rezultaty zawiera oparcie techniczne, własny doświadczenie i materiały państwowego zarządu 6-02-02 i 6-02-03

Organ prowadzący podmiotowo geodezyjny i kartograficzny	STAROSTA BUSKI
Identyfikator ewidencyjny obiektu - zasobu - operacji: budowlana	P. 2601. 2019. 2019
Data wpisania do ewidencji i podjęcie decyzji o wyłączeniu z ewidencji	09-12-2019
Linia, nazwisko i podpis osoby reprezentującej organ	Z up. STAROSTY

mgr inż. *[Podpis]*  
Kierownik Referatu  
Powiatowego Ośrodka Dokumentacji  
Geodezyjnej i Kartograficznej

województwo: świętokrzyskie  
powiat: buski

działka wg. zakresu  
MAPA SYTUACYJNO- WYSOKOŚCIOWA  
DO CELÓW PROJEKTOWYCH  
SKALA 1:500

Oznaczenie kancelaryjne zgłoszenia pracy geodezyjnej GKN.6640.111.2019

- Mapę wykonano:
- w układzie współrzędnych płaskich prostokątnych PL-2000/21
  - w układzie wysokościowym PL-KRON86\_NH
  - w geodezyjnym układzie odniesienia PL-ETRF2000

- Mapa numeryczna powstała:
- w wyniku wektoryzacji rastra mapy zasadniczej
  - danych bazy mapy numerycznej
  - pomiaru uzupełniającego

Granice działek i ich użytków przyjęto na podstawie ewidencji gruntów. Granice nie spełniają wymogów dokładnościowych.

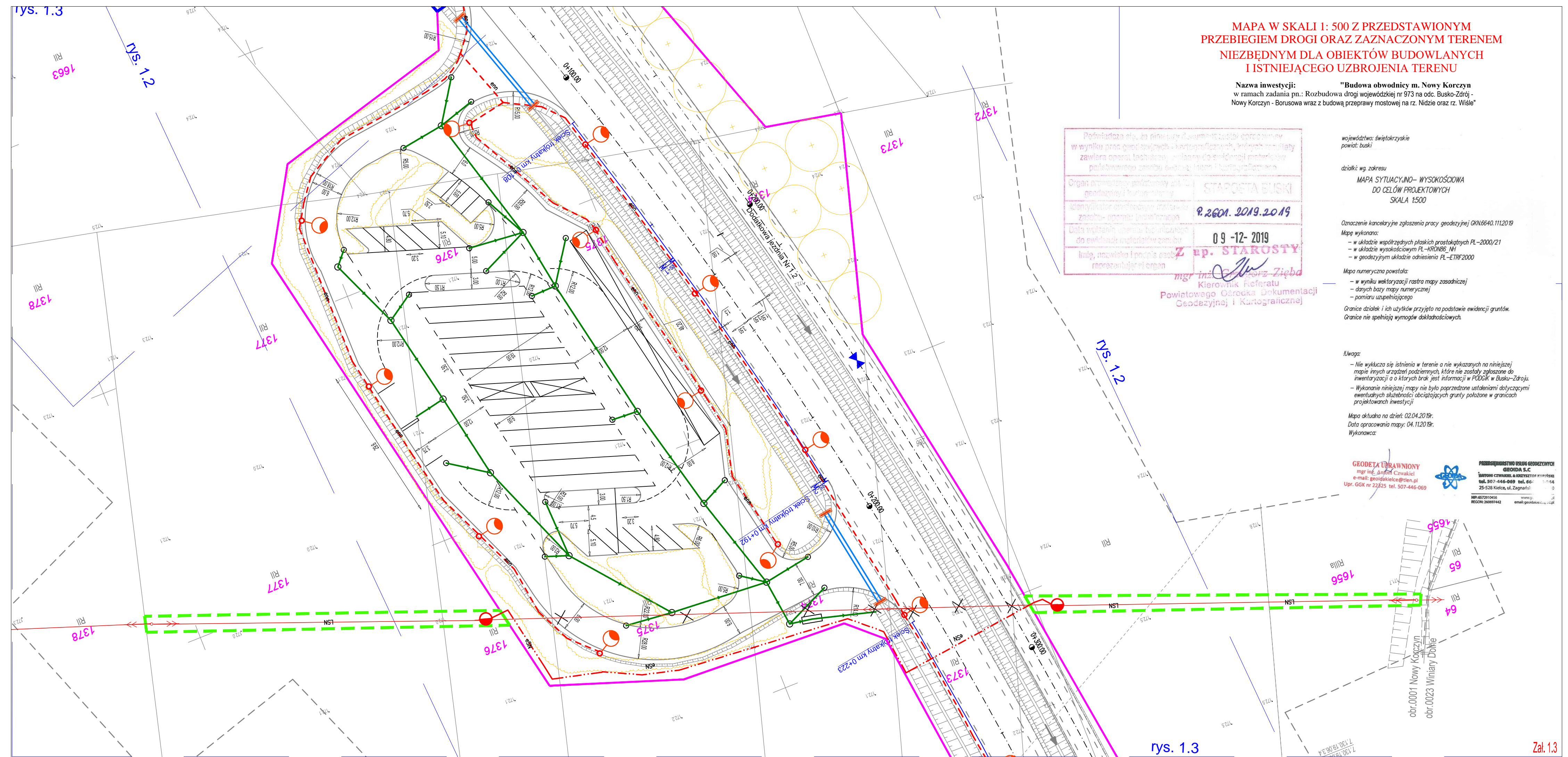
Uwaga:

- Nie wyklucza się istnienia w terenie a nie wykazanych na niniejszej mapie innych urządzeń podziemnych, które nie zostały zgłoszone do inwentaryzacji a o których brak jest informacji w PODOG w Busku-Zdroju.
- Wykonanie niniejszej mapy nie było poprzedzone ustaleniami dotyczącymi ewentualnych służebności obciążających grunty położone w granicach projektowanych inwestycji

Mapa aktualna na dzień: 02.04.2019r.  
Data opracowania mapy: 04.11.2019r.  
Wykonawca:

GEODETA UPRAWNIONY  
mgr inż. Damian Czwakiel  
e-mail: geodakielce@tlen.pl  
Upr. GGK nr 22825 tel. 507-446-069

PRZEDSIĘWZIENIE WYKONANIE PRAC GEODEZYJNYCH  
GEODETA S.C.  
DAMIAN CZWAKIEL & KOLEKTOR PRACOWNIKI  
tel. 507-446-069 tel. 66-...  
25-528 Kielce, ul. Zagarni...  
NIP: 6572010455 www.geodakielce.pl  
REGON: 260997442 email: geodakielce@tlen.pl



**MAPA W SKALI 1: 500 Z PRZEDSTAWIONYM PRZEBIEGIEM DROGI ORAZ ZAZNACZONYM TERENEM NIEZBĘDNYM DLA OBJEKTÓW BUDOWLANYCH I ISTNIEJĄCEGO UZBROJENIA TERENU**

Nazwa inwestycji: "Budowa obwodnicy m. Nowy Korczyn w ramach zadania pn.: Rozbudowa drogi wojewódzkiej nr 973 na odc. Busko-Zdrój - Nowy Korczyn - Borsowa wraz z budową przeprawy mostowej na rz. Nidzie oraz rz. Wiśle"

województwo: świętokrzyskie  
powiat: buski

dzielnica: wój. adresu  
MAPA SYTUACYJNO-WYSOKOŚCIOWA  
DO CELÓW PROJEKTYWNYCH  
SKALA 1:500

Mapa aktualna na dzień: 02.04.2019r.  
Data opracowania mapy: 04.11.2019r.  
Wykonawca:

**GEODETA UPIRAWNIONY**  
mgr inż. Jacek Cimański  
e-mail: geodak@poczta.onet.pl  
Upr. GJK nr 22325 tel. 507-446-069

**PRZEBIEGIEM DROGI ORAZ UZBROJENIEM TERENU**  
**GEODATA S.C.**  
ul. Piłsudskiego 10, 25-528 Kielce, tel. 41-25-528-1000  
e-mail: geodata@geodata.pl

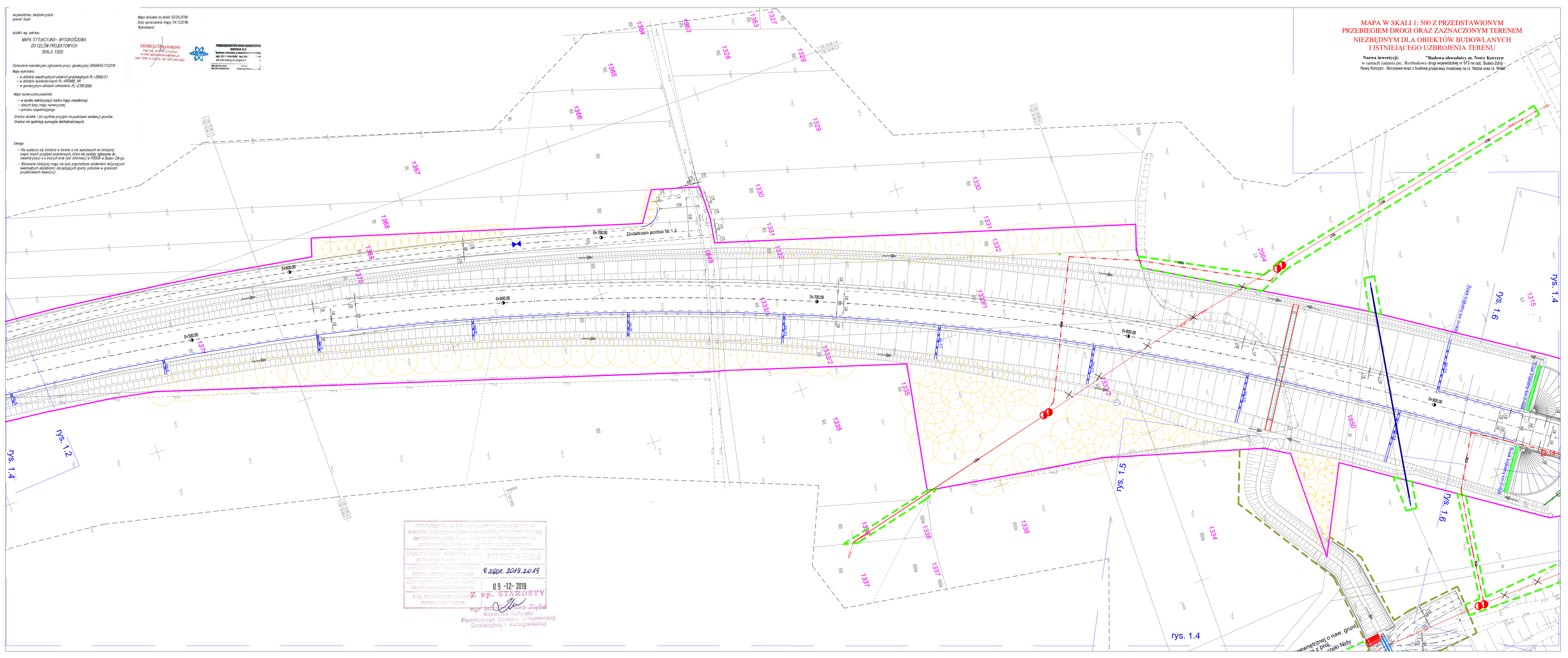
Opisane konkretnie zgłoszenia pracy geodacyjnej GN19640.1112019

Mapy wykonano:  
- w układzie współrzędnych płaskich prostokątnych PL-2000/21  
- w układzie wysokościowym PL-KRDN66\_NH  
- w geodezyjnym układzie odniesienia PL-ETRF2000

Mapa numerycznie powstała:  
- w wyniku wektoryzacji rastrowej mapy zasadniczej  
- danych bazy mapy numerycznej  
- pomiaru uzupełniającego

Granice działek i ich użytków przyjęto na podstawie ewidencji gruntów.  
Granice nie spełniają wymogów dokładnościowych.

Uwaga:  
- Nie wyklucza się błędów w terenie o nie wykazanych na niniejszej mapie innych urządzeń podziemnych, które nie zostały zgłoszone do inwentaryzacji o których brak jest informacji w PODOK w Busku-Zdroju.  
- Wykonanie niniejszej mapy nie było poprzedzone ustaleniami dotyczącymi ewentualnych służebności obciążających grunty położone w granicach projektowanej inwestycji.



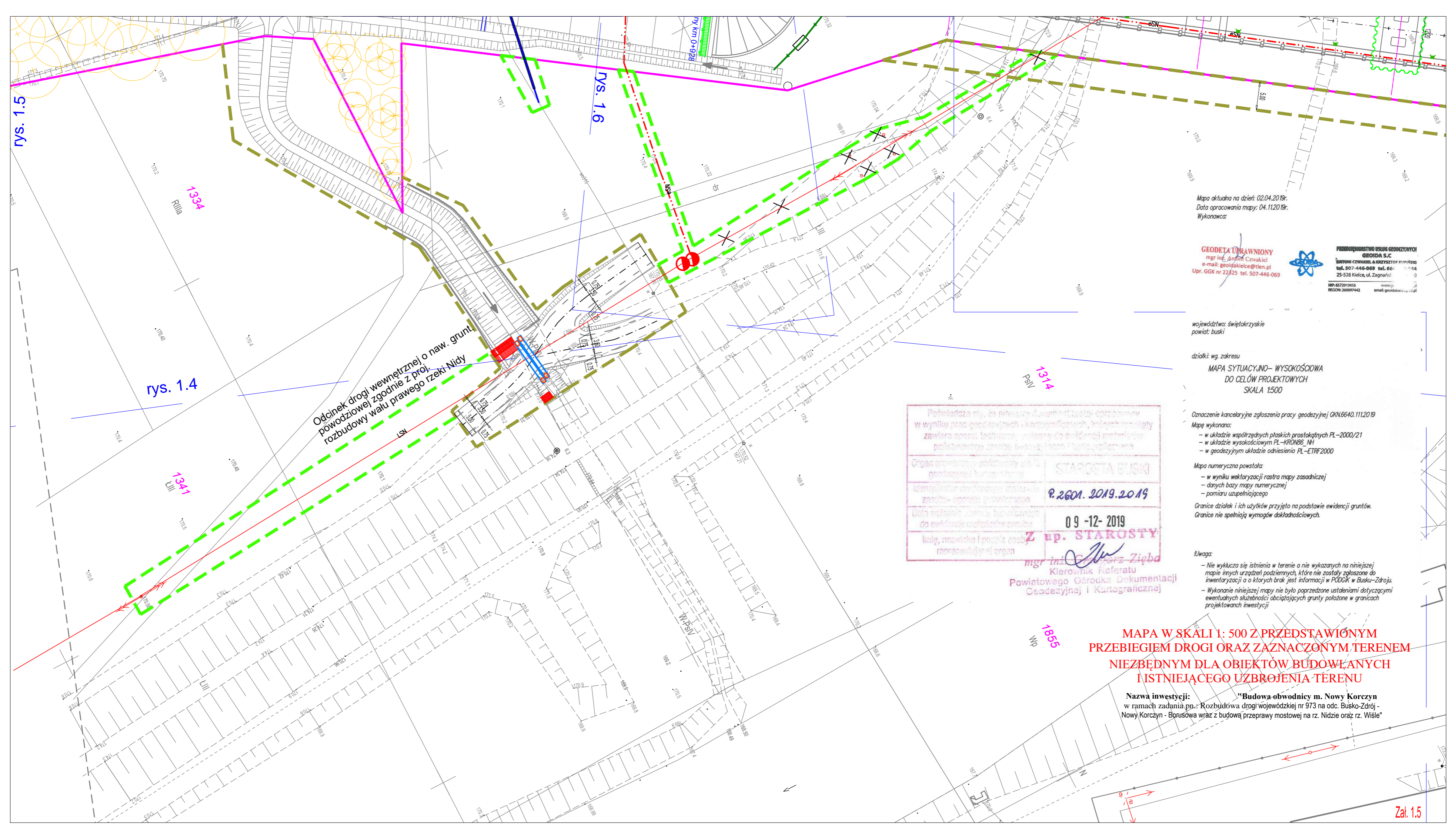
Podpisano na: 09-12-2019  
w wyniku pomiaru terenowego i opracowania mapy sytuacyjno-wysokościowej  
zawiera dane techniczne, niezbędne do realizacji inwestycji  
projektowanej zgodnie z: Rozporządzeniem z dnia 15.02.2018 r. w sprawie  
podstawowych zasad geodezyjnych i technicznych

Organ nadzoru: **STAROSTA BUSKI**  
zamiejscowienie: ul. Piłsudskiego 10, 25-528 Kielce  
z siedzibą w Busku-Zdroju  
9.2601.2019.2019

Data wydania: 09-12-2019  
do ewidencji miejscowości, ulic i posesji  
i częściowo do ewidencji gruntów i budynków  
rozporządzenie organu

**Z up. STAROSTY**  
mgr inż. *Wojciech Zięba*  
Kierownik Referatu  
Powiatowego Biura Dokumentacji  
Geodezyjnej i Kartograficznej

rys. 1.4



Mapa aktualna na dzień: 02.04.2019r.  
 Data opracowania mapy: 04.11.2019r.  
 Wykonawca:

**GEODETA UPRAWNIONY**  
 mgr inż. Antoni Czwakiel  
 e-mail: geodakielce@tlen.pl  
 Upr. GGK nr 22825 tel. 507-446-069



**PRZEDSIĘWZIENIE USŁUG GEODEZYJNYCH**  
**GEODA S.C.**  
 ANTONI CZWAKIEL & KRYSZTOF KUPIŃSKI  
 tel. 507-446-069 tel. 661-3044  
 25-528 Kielce, ul. Zagnańsk  
 0  
 NIP: 652910456 www.geoda.pl  
 REGON: 200997442 email: geodakielce@tlen.pl

województwo: świętokrzyskie  
 powiat: buski

działki wg. zakresu  
**MAPA SYTUACYJNO- WYSOKOŚCIOWA**  
**DO CELÓW PROJEKTOWYCH**  
 SKALA 1:500

Oznaczenie kancelaryjne zgłoszenia pracy geodezyjnej GKN.6640.111.2019

Mapa wykonana:

- w układzie współrzędnych płaskich prostokątnych PL-2000/21
- w układzie wysokościowym PL-KR086\_NH
- w geodezyjnym układzie odniesienia PL-ETRF2000

Mapa numeryczna powstała:

- w wyniku wektoryzacji rastra mapy zasadniczej
- danych bazy mapy numerycznej
- pomiaru uzupełniającego

Granice działek i ich użytków przyjęto na podstawie ewidencji gruntów.  
 Granice nie spełniają wymogów dokładnościowych.

Uwaga:

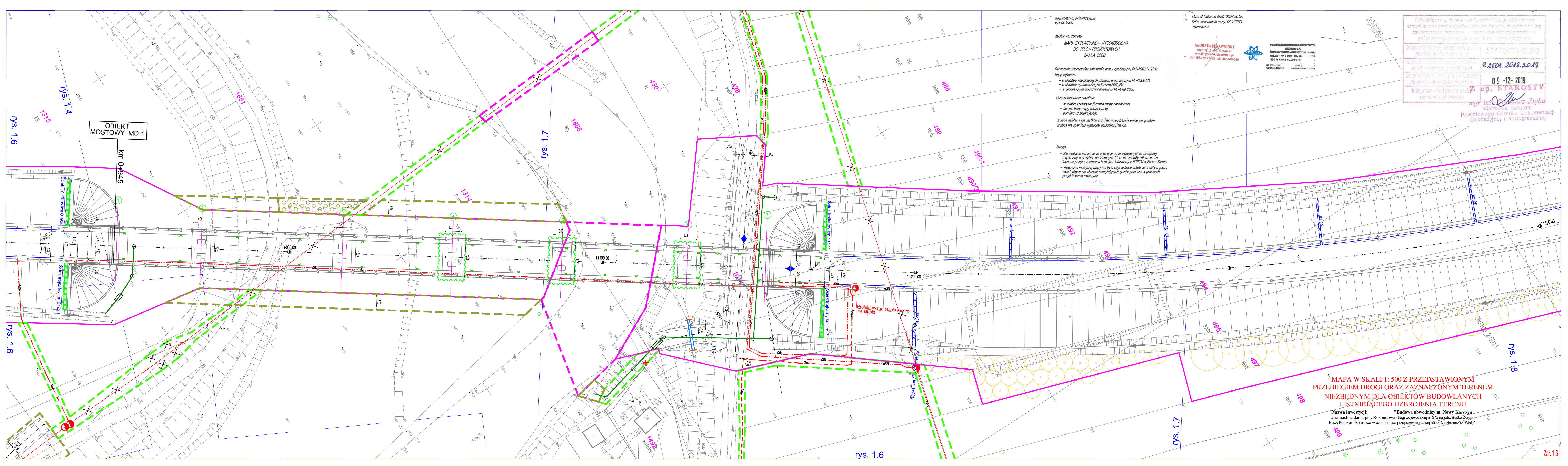
- Nie wyklucza się istnienia w terenie a nie wykazanych na niniejszej mapie innych urządzeń podziemnych, które nie zostały zgłoszone do inwentaryzacji a o których brak jest informacji w PODGK w Busku-Zdrój.
- Wykonanie niniejszej mapy nie było poprzedzone ustaleniami dotyczącymi ewentualnych służebności obciążających grunty położone w granicach projektowanych inwestycji

Poświadczam, że niniejszy dokument jest kopią odpisową w wyniku prac geodezyjnych i kartograficznych, których rezultaty zawiera operat techniczny, włączony do ewidencji materiałów geodezyjnych zarejestrowanych w Urzędzie Miejskim w Kielcach.	
Organ prowadzący powiatowy urząd geodezyjny i kartograficzny	STAROSTA BUSKI
Identyfikator ewidencyjny materiału zarchiwizowanego	P.2601.2019.2019
Data wpłynięcia materiału technicznego do ewidencji materiałów zarchiwizowanych	09-12-2019
Imię, nazwisko i podpis osoby reprezentującej organ	<b>Z up. STAROSTY</b> mgr inż. Grzegorz Zięba

Kierownik Referatu  
 Powiatowego Górnika Dokumentacji  
 Geodezyjnej i Kartograficznej

**MAPA W SKALI 1: 500 Z PRZEDSTAWIONYM PRZEBIEGIEM DROGI ORAZ ZAZNACZONYM TERENEM NIEZBĘDNYM DLA OBIEKTÓW BUDOWLANYCH I ISTNIEJĄCEGO UZBROJENIA TERENU**

Nazwa inwestycji: **"Budowa obwodnicy m. Nowy Korczyn w ramach zadania pn.: Rozbudowa drogi wojewódzkiej nr 973 na odc. Busko-Zdrój - Nowy Korczyn - Borsowa wraz z budową przeprawy mostowej na rz. Nidzie oraz rz. Wiśle"**



województwo: świętokrzyskie  
powiat: buski

działka wg. zakresu  
**MAPA SYTUACYJNO-WYSOKOŚCIOWA  
DO CELÓW PROJEKTOWYCH  
SKALA 1500**

Oznaczenie koncepcyjne zgłoszenia pracy geodezyjnej GON.6640.11120.19

Mapę wykonano:  
- w układzie współrzędnych płaskich prostokątnych PL-2000/21  
- w układzie wysokościowym PL-KR086, NH  
- w geodezyjnym układzie odniesienia PL-ETRF2000

Mapa numeryczna powstała:  
- w wyniku wektoryzacji rastra mapy zasadniczej  
- danych bazy mapy numerycznej  
- pomiaru uzupełniającego

Granice działek i ich użytków przyjęto na podstawie ewidencji gruntów.  
Granice nie spełniają wymogów dokładnościowych.

Uwaga:  
- Nie wyklucza się istnienia w terenie a nie wykazanych na niniejszej mapie innych urządzeń podziemnych, które nie zostały zgłoszone do inwentaryzacji a o których brak jest informacji w PDRGK w Busku-Zdroju.  
- Wykonanie niniejszej mapy nie było poprzedzone ustaleniami dotyczącymi ewentualnych służebności obciążających grunty położone w granicach projektowanych inwestycji

Mapa aktualna na dzień: 02.04.2019r.  
Data opracowania mapy: 04.11.2019r.  
Wykonawca:

**GEODETA UTRAWNIONY**  
mgr inż. Andrzej Czwikiel  
e-mail: geodas@geoda.pl  
Upr. GGK nr 22325 tel. 907-446-069

**PRZEDSIĘWZIĘCIE USŁUG GEODEZYJNYCH**  
GEODA S.C.  
SANTON CZYBIEL & OŚCIEŻYŃSKI PARTNER  
ul. 907-446-069 tel. 66-11-11-14  
25-523 Ruda, ul. Zagajnik 19  
NIP: 652301616 REGON: 20589442 e-mail: geodas@geoda.pl

Podpisano niniejszą mapę w formie projektu w ramach zadania publicznego w wyniku prac geodezyjnych - kartograficznych, których rezultaty zawierałaby oparta technicznie - tablicy (dokumentacji) technicznej podlegającego zamowy Główny Urząd Geodezyjno-Kartograficzny

Organ nadzoru nad realizacją zadania: **STAROSTA BUSKI**  
geodezyjny i kartograficzny

Identyfikator zadania publicznego: **9.260A.2019.2019**  
został opublikowany w Dzienniku Urzędowym

Data wykonania: **09-12-2019**

Podpis: **Z up. STAROSTY**  
mgr inż. *[Podpis]* Zięba  
Kierownik Referatu  
Powiatowego Ośrodka Dokumentacji  
Geodezyjnej i Kartograficznej

**OBIEKT  
MOSTOWY MD-1**

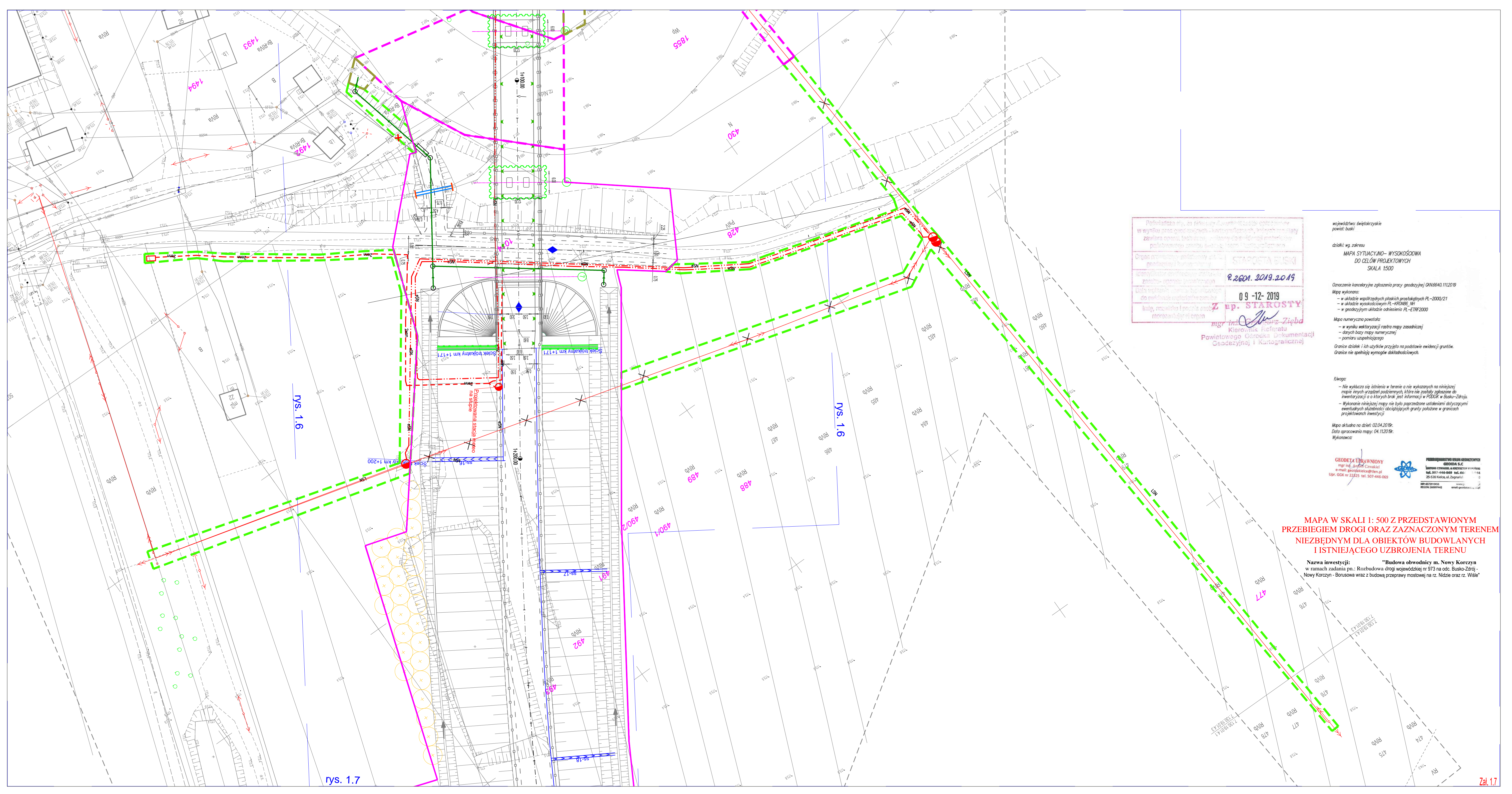
km 0+945

rys. 1.6

**MAPA W SKALI 1: 500 Z PRZEDSTAWIONYM  
PRZEBIEGIEM DROGI ORAZ ZAZNACZONYM TERENEM  
NIEZBĘDNYM DLA OBIEKTÓW BUDOWLANYCH  
ISTNIEJĄCEGO UZBROJENIA TERENU**

Nazwa inwestycji: "Budowa obwodnicy m. Nowy Korczyn  
w ramach zadania pn.: Rozbudowa drogi wojewódzkiej nr 973 na odc. Busko-Zdrój -  
Nowy Korczyn - Borusowa wraz z budową przeprawy mostowej na rz. Nidzice oraz rz. Wisie"

Zal. 1.6



województwo świętokrzyskie  
powiat buski

działka wg zakresu:  
**MAPA SYTUACYJNO- WYSOKOŚCIOWA  
DO CELÓW PROJEKTOWYCH  
SKALA 1:500**

Oznaczenie katastralne zgłoszenia pracy geodezyjnej: **GN18640.1112019**

Mapę wykonano:  
- w układzie współrzędnych płaskich prostokątnej PL-2000/21  
- w układzie wysokościowym PL-KRKN02\_NH  
- w geodezyjnym układzie odniesienia PL-ETRF2000

Mapa numeryczna powstała:  
- w wyniku wektoryzacji rastrowej mapy zasadniczej  
- danych bazy mapy numerycznej  
- pomiaru uzupełniającego

Granice działek i ich użytków przyjęto na podstawie ewidencji gruntów.  
Granice nie spełniają wymagań dokładnościowych.

Uwaga:  
- Nie wykazano się istnienia w terenie a nie wykazanych na niniejszej mapie innych urządzeń podziemnych, które nie zostały zgłoszone do inwentaryzacji a o których braku jest informacji w PODOK w Busku-Zdroju.  
- Wykonanie niniejszej mapy nie było poprzedzone ustaleniami dotyczącymi ewentualnych służebności obciążających grunty położone w granicach projektowanych inwestycji

Mapa aktualna na dzień: 02.04.2019r.  
Data opracowania mapy: 04.11.2019r.  
Wykonawca:

**GEODEZA UDARWNIOWY**  
mgr inż. Jolanta Cwałkiewicz  
e-mail: geodakielce@tlen.pl  
Upr. GKG nr 23225 tel. 507-446-069

**FIRMA WYKONAWCZA GEODEZA S.C.**  
Borowina Czarna i Inżynieria  
ul. 25-528 Kielca, ul. Zagrzebi  
25-528 Kielca, ul. Zagrzebi  
NIP: 682701065  
REGON: 30091948

**MAPA W SKALI 1: 500 Z PRZEDSTAWIONYM PRZEBIEGIEM DROGI ORAZ ZAZNACZONYM TERENEM NIEZBĘDNYM DLA OBIEKTÓW BUDOWLANYCH I ISTNIĄCEGO UZBROJENIA TERENU**

Nazwa inwestycji: **"Budowa obwodnicy m. Nowy Korczyn w ramach zadania pn.: Rozbudowa drogi wojewódzkiej nr 973 na odc. Busko-Zdrój - Nowy Korczyn - Borusowa wraz z budową przeprawy mostowej na rz. Nidzie oraz rz. Wiśle"**

rys. 1.7

Zal. 1.7

współrzędne: ewidencyjne  
pionowe: 1001

działek wg zakresu  
MAPA SYTUACYJNO- WYSOKOSCOWA  
DO CELÓW PROJEKTOWYCH  
SKALA 1:500

Opisanie i wytyczenie granic przy geodezyjnej OMI 650/112019  
Mapa wytycza:  
- w układzie współrzędnych lokalnych przekształconych PL-2000/21  
- w układzie wysokościowym PL-1985/16  
- w geodezyjnym układzie odniesienia PL-ETRS2000

Mapa opracowana przez:  
- zespół geodezyjny  
- pomiary i zagospodarowanie  
- pomiary i zagospodarowanie

Granice działek i ich użytków przyjęto na podstawie ewidencji granic.  
Granice nie spełniają wymogów subdazyjnych.

Mapa aktualna na dzień: 02.04.2019.  
Data opracowania mapy: 04.11.2018.  
Wydawca:

GEODEZYJNA FIRMOWA  
mgr inż. Jacek Cwikliński  
ul. Cicha 22/25 tel. 507444669

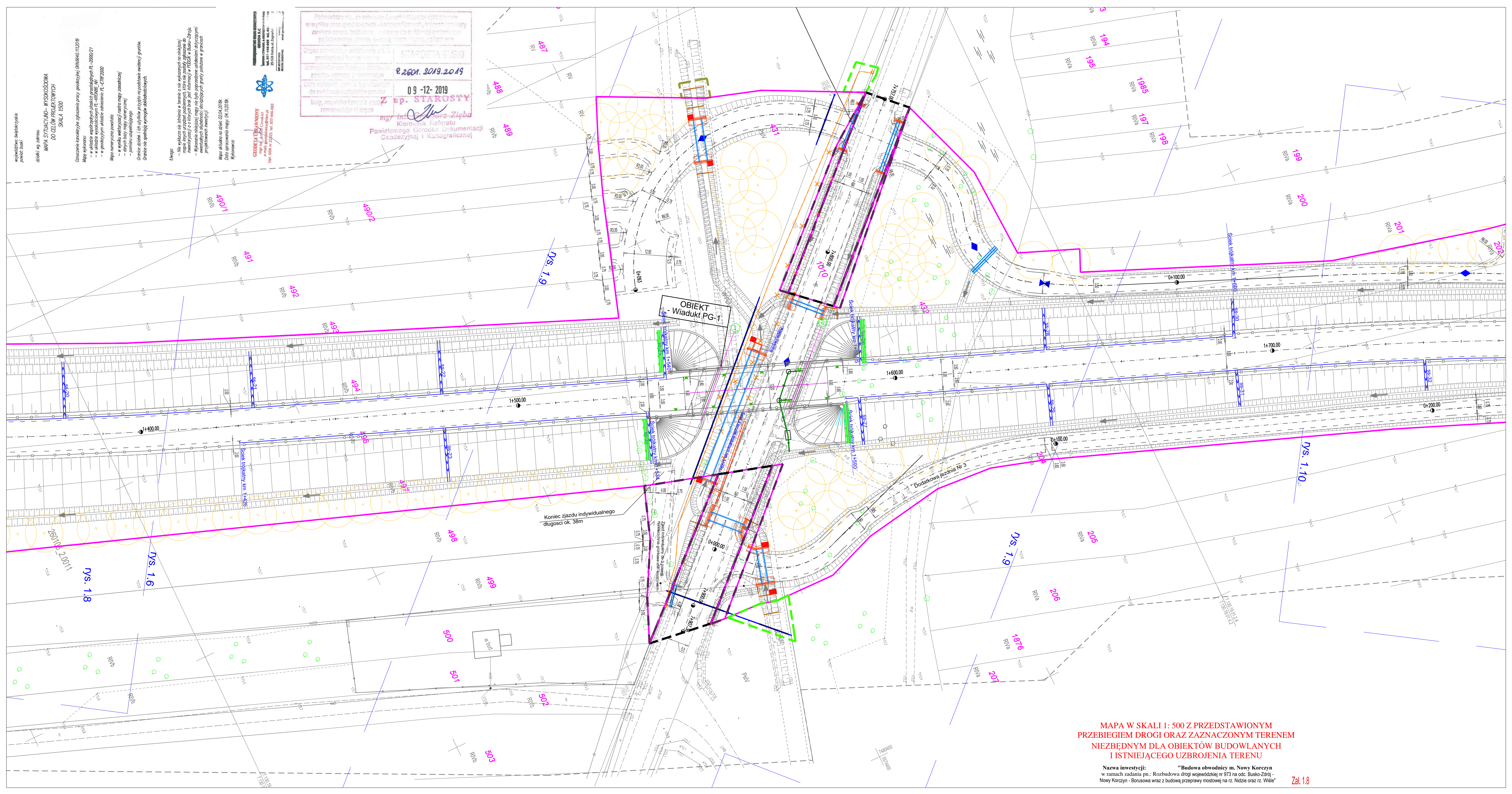


Pobudowa m. na linię drogi wojewódzkiej nr 973 na odc. Busko-Zdrój - Nowy Korczyn - Borsowa wraz z budową przeprawy mostowej na rz. Nidzie oraz rz. Wisie  
w wyniku prac geodezyjnych - kartograficznych, których rezultaty zawiera opisanie techniczne, ustalony układem metrycznym polskiego systemu odniesienia i skali 1:500

STAROSTA BUSKI  
9.2601.2019.2019

09-12-2019  
Z up. STAROSTY

mgr inż. Jacek Cwikliński  
Kierownik Referatu  
Powiatowego Ośrodka Dokumentacji  
Geodezyjnej i Kartograficznej



MAPA W SKALI 1: 500 Z PRZEDSTAWIONYM PRZEBIEGIEM DROGI ORAZ ZAZNACZONYM TERENEM NIEZBĘDNYM DLA OBIEKTÓW BUDOWLANYCH I ISTNIEJĄCEGO UZBROJENIA TERENU

Nazwa inwestycji: "Budowa obwodnicy m. Nowy Korczyn w ramach zadania pn.: Rozbudowa drogi wojewódzkiej nr 973 na odc. Busko-Zdrój - Nowy Korczyn - Borsowa wraz z budową przeprawy mostowej na rz. Nidzie oraz rz. Wisie"



rys. 1.9

Podpisano się, że niniejszy dokument jest opracowaniem w wyniku prac geodezyjnych i kartograficznych, których rezultaty zawiera opis techniczny, włączony do ewidencji map, w trybie państwowego systemu ewidencji map (Państwowy System Ewidencji Map).

Organ prowadzący ewidencję map i gdańską Kartografię	STAROSTA BUSKI
Identyfikator ewidencji map - numer znaków i opis techniczny	P.2601.2019.2019
Data wpisania do ewidencji map	09-12-2019
Imię, nazwisko i podpis osoby reprezentującej organ	<b>Z up. STAROSTY</b> <i>[Podpis]</i> mgr inż. <b>Grzegorz Zięba</b> Kierownik Referatu Powiatowego Górnika Dokumentacji Geodezyjnej i Kartograficznej

województwo: świętokrzyskie  
powiat: buski

działki wg. zakresu  
MAPA SYTUACYJNO-WYSOKOŚCIOWA  
DO CELÓW PROJEKTOWYCH  
SKALA 1:500

Oznaczenie kancelaryjne zgłoszenia pracy geodezyjnej GKN6640.1112019

Mapę wykonano:

- w układzie współrzędnych płaskich prostokątnych PL-2000/21
- w układzie wysokościowym PL-KR086\_NH
- w geodezyjnym układzie odniesienia PL-ETRF2000

Mapa numeryczna powstała:

- w wyniku wektoryzacji rastra mapy zasadniczej
- danych bazy mapy numerycznej
- pomiaru uzupełniającego

Granice działek i ich użytków przyjęto na podstawie ewidencji gruntów.  
Granice nie spełniają wymogów dokładnościowych.

Uwaga:

- Nie wyklucza się istnienia w terenie a nie wykazanych na niniejszej mapie trzynastu urządzeń podziemnych, które nie zostały zgłoszone do inwentaryzacji a o których brak jest informacji w PODOK w Busku-Zdroju.
- Wykonanie niniejszej mapy nie było poprzedzone ustaleniami dotyczącymi ewentualnych służebności obciążających grunty położone w granicach projektowanych inwestycji

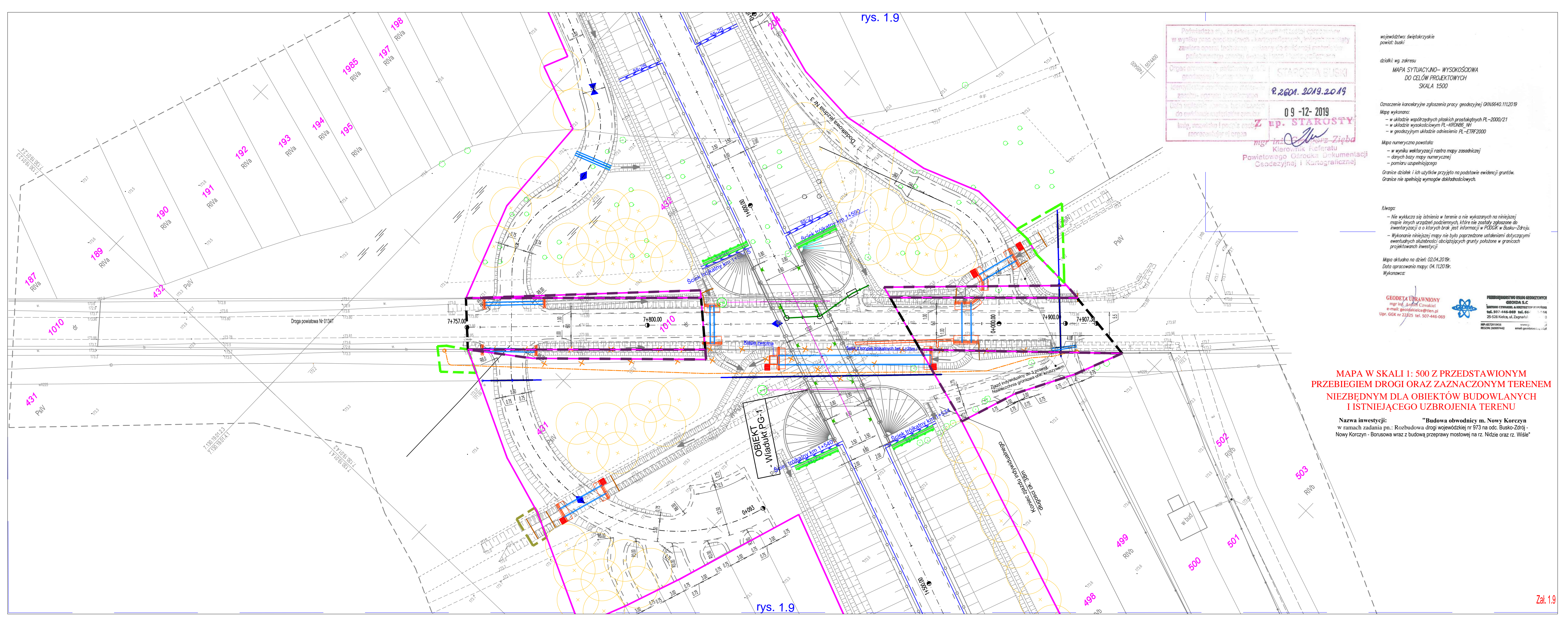
Mapa aktualna na dzień: 02.04.2019r.  
Data opracowania mapy: 04.11.2019r.  
Wykonawca:

**GEODETA OCHRAWNIOWY**  
mgr inż. Andrzej Czwałkiel  
e-mail: geodak@tlen.pl  
Upr. GKG nr 22325 tel. 507-446-069

**GEODETA S.C.**  
BIURO CZWAŁKIEL & ROZYSZCZAK  
tel. 507-446-069 tel. 66-...  
25-528 Kielce, ul. Zagajki  
NIP: 637210456  
REGON: 260991422  
www.geodak.pl  
e-mail: geodak@tlen.pl

**MAPA W SKALI 1: 500 Z PRZEDSTAWIONYM PRZEBIEGIEM DROGI ORAZ ZAZNACZONYM TERENEM NIEZBĘDNYM DLA OBIEKTÓW BUDOWLANYCH I ISTNIEJĄCEGO UZBROJENIA TERENU**

Nazwa inwestycji: "Budowa obwodnicy m. Nowy Korczyn w ramach zadania pn.: Rozbudowa drogi wojewódzkiej nr 973 na odc. Busko-Zdrój - Nowy Korczyn - Borusowa wraz z budową przeprawy mostowej na rz. Nidzie oraz rz. Wisle"



rys. 1.9

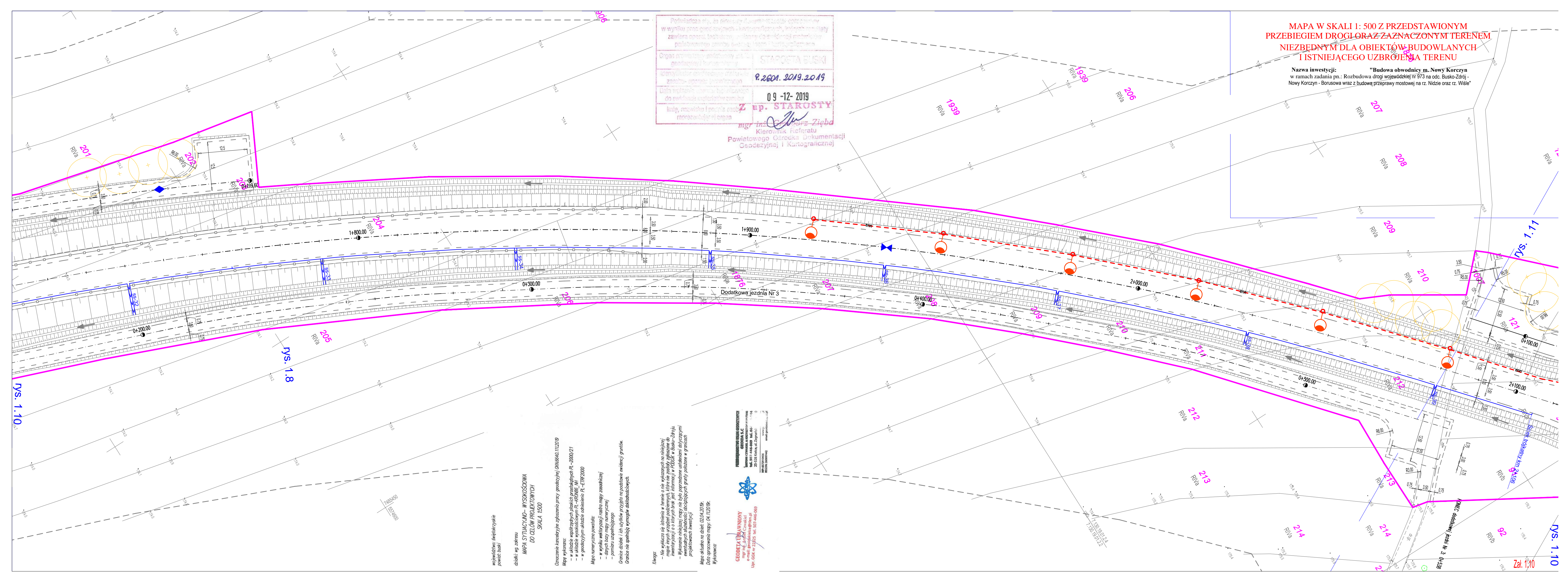
Powinno się, za pomocą dokumentacji geodezyjnej w wyniku prac geodezyjnych kartograficznych, których rezultaty zawiera opisanie techniczne, uzyskać do ewidencji nieruchomości państwowego zasobu grunty, tj. teren Powiatowy Urząd Geodezyjny i Kartograficzny

Organ prowadzący ewidencję: STAROSTA BUSKI  
 Data wykonania: 09-12-2019  
 Data wypisania: 09-12-2019  
 Inicjał, nazwisko i pieczęć osoby reprezentującej organ: *Z up. STAROSTY*

mgr inż. *Grzegorz Zięba*  
 Kierownik Referatu  
 Powiatowego Ośrodka Dokumentacji  
 Geodezyjnej i Kartograficznej

**MAPA W SKALI 1: 500 Z PRZEDSTAWIONYM PRZEBIEGIEM DROGI ORAZ ZAZNACZONYM TERENEM NIEZBĘDNYM DLA OBIEKTÓW BUDOWLANYCH I ISTNIEJĄCEGO UZBROJENIA TERENU**

Nazwa inwestycji: "Budowa obwodnicy m. Nowy Korczyn w ramach zadania pn.: Rozbudowa drogi wojewódzkiej nr 973 na odc. Busko-Zdrój - Nowy Korczyn - Borusowa wraz z budową przeprawy mostowej na rz. Nidzie oraz rz. 'Wiśle'"



rys. 1.10

rys. 1.8

Zat. 1:10

rys. 1.10

województwo świętokrzyskie  
 powiat buski

adres: w. adresu  
**MAPA SYTUACYJNO-WYSOKOŚCIOWA DO CELÓW PROJEKTOWYCH**  
 SKALA 1:500

Czynności kancelaryjne zgłoszenia pracy geodezyjnej OKN.640.1120.9  
 Mapa wykonana: w składowej wysokości płaskich współrzędnych PL-2000.21  
 - w układzie wysokościowym B - KR08/85, M  
 - w geodezyjnym układzie odniesienia PL - ETR2000

Mapa numerowana powiatowo:  
 - w wyniku ewidencji i asysty mapy zasadniczej  
 - pomiaru uzupelniającego

Granice obiektów i ich użytkownik przyjęto na podstawie ewidencji gruntów.  
 Granice nie spełniają wymogów deklaracyjnych.

Uwaga:  
 - Mapa wykonała się istniejąca w terenie, a nie wyliczona na podstawie mapy inwentaryzacji i o których treść jest informacją w PODOC w Busku-Zdroju.  
 - Wykonanie niniejszej mapy nie było poprzedzone ustaleniami dotyczącymi ewentualnych składek, obciążających granice położone w granicach projektowanej inwestycji

Mapa aktualna na dzień: 02.04.2019r.  
 Data opracowania mapy: 04.11.2019r.  
 Wykonawca:

**GEODETA DOKUMENTOWY**  
 mgr inż. *Grzegorz Zięba*  
 ul. Główna 10, 25-538 Busko, tel. 66 446 446  
 NIP: 662202665, REGON: 142026642, email: geodeta@zięba.pl

**Pracownia Inżynierska Geodezyjna**  
 ul. Główna 10, 25-538 Busko, tel. 66 446 446  
 NIP: 662202665, REGON: 142026642, email: geodeta@zięba.pl

Poświadczam, że niniejszy dokument został opracowany w wyniku prac geodezyjnych i kartograficznych, których rezultaty zawiera opisanie techniczne, stanowiące do ewidencji materiałów geodezyjnych i kartograficznych.

Organ opracowania: Powiatowy urząd Geodezyjny i Kartograficzny

STAROSTA BUSKI  
P. 2601.2019.2019

09-12-2019

Z p. STAROSTY

mgr inż. Andrzej Zięba  
Kierownik Referatu  
Powiatowego Górnika Dokumentacji  
Geodezyjnej i Kartograficznej

Mapa aktualna na dzień: 02.04.2019r.  
Data opracowania mapy: 04.11.2019r.  
Wykonawca:

GEODETA UPRAWNIONY  
mgr inż. Antoni Czwikiel  
e-mail: geodakielce@tlen.pl  
Upr. GKG nr 22325 tel. 507-446-069



PRZEDSIĘWZIĘCIE USŁUG GEODEZYJNYCH  
GEODA S.C.  
BARTOŃ CZYWAŁEK & KRZYŻTOPÓR KUPERSKI  
tel. 507-446-069 tel. 66-22-11-44  
25-528 Kielce, ul. Zagajnikowa 10  
NIP: 667210456 www.geoda.pl  
REGON: 200997442 email: geodakielce@tlen.pl

województwo: świętokrzyskie  
powiat: buski

działki wg. zakresu  
MAPA SYTUACYJNO-WYSOKOŚCIOWA  
DO CELÓW PROJEKTOWYCH  
SKALA 1:500

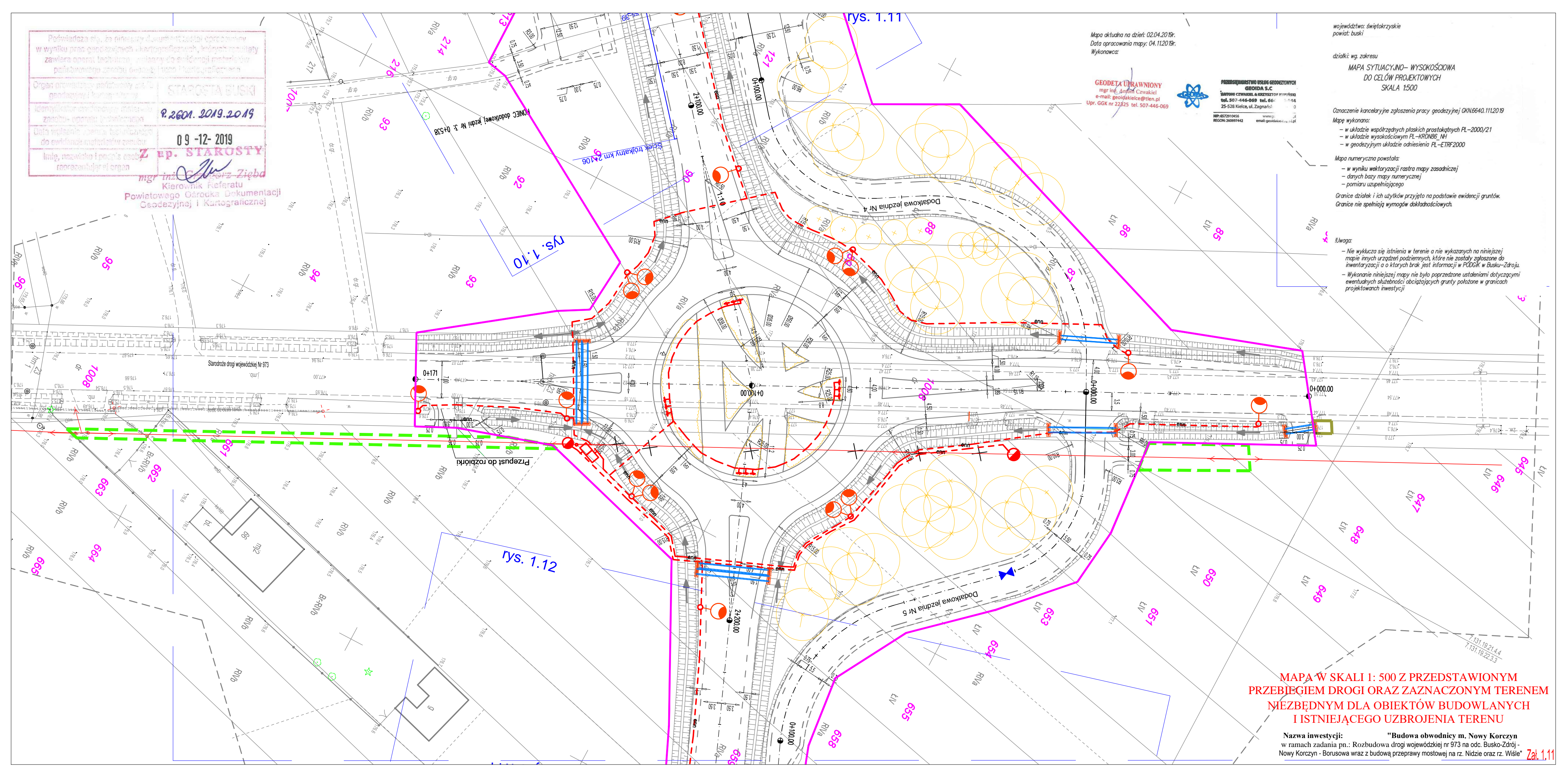
Oznaczenie kancelaryjne zgłoszenia pracy geodezyjnej GKN.6640.111.2019

Mapę wykonano:  
- w układzie współrzędnych płaskich prostokątnych PL-2000/21  
- w układzie wysokościowym PL-KR086\_NH  
- w geodezyjnym układzie odniesienia PL-ETRF2000

Mapa numeryczna powstała:  
- w wyniku wektoryzacji rastra mapy zasadniczej  
- danych bazy mapy numerycznej  
- pomiaru uzupełniającego

Granice działek i ich użytków przyjęto na podstawie ewidencji gruntów.  
Granice nie spełniają wymogów dokładnościowych.

Uwaga:  
- Nie wyklucza się istnienia w terenie a nie wykazanych na niniejszej mapie innych urządzeń podziemnych, które nie zostały zgłoszone do inwentaryzacji a o których brak jest informacji w PÓDGG w Busko-Zdroju.  
- Wykonanie niniejszej mapy nie było poprzedzone ustaleniami dotyczącymi ewentualnych służebności obciążających grunty położone w granicach projektowanych inwestycji



**MAPA W SKALI 1: 500 Z PRZEDSTAWIONYM PRZEBIEGIEM DROGI ORAZ ZAZNACZONYM TERENEM NEZBEDNYM DLA OBIEKTÓW BUDOWLANYCH I ISTNIEJĄCEGO UZBROJENIA TERENU**

Nazwa inwestycji: "Budowa obwodnicy m. Nowy Korczyn w ramach zadania pn.: Rozbudowa drogi wojewódzkiej nr 973 na odc. Busko-Zdrój - Nowy Korczyn - Borusowa wraz z budową przeprawy mostowej na rz. Nidzie oraz rz. Wisła" Zak. 1.11

Poświadczam, że niniejszy dokument jest zgodny z  
 w wyniku prac geodezyjnych i kartograficznych, których rezultaty  
 zawiera ten projekt, zostały do ewidencji materiałów  
 polichomicznego zapisu 6-0000, 6-0000, 6-0000

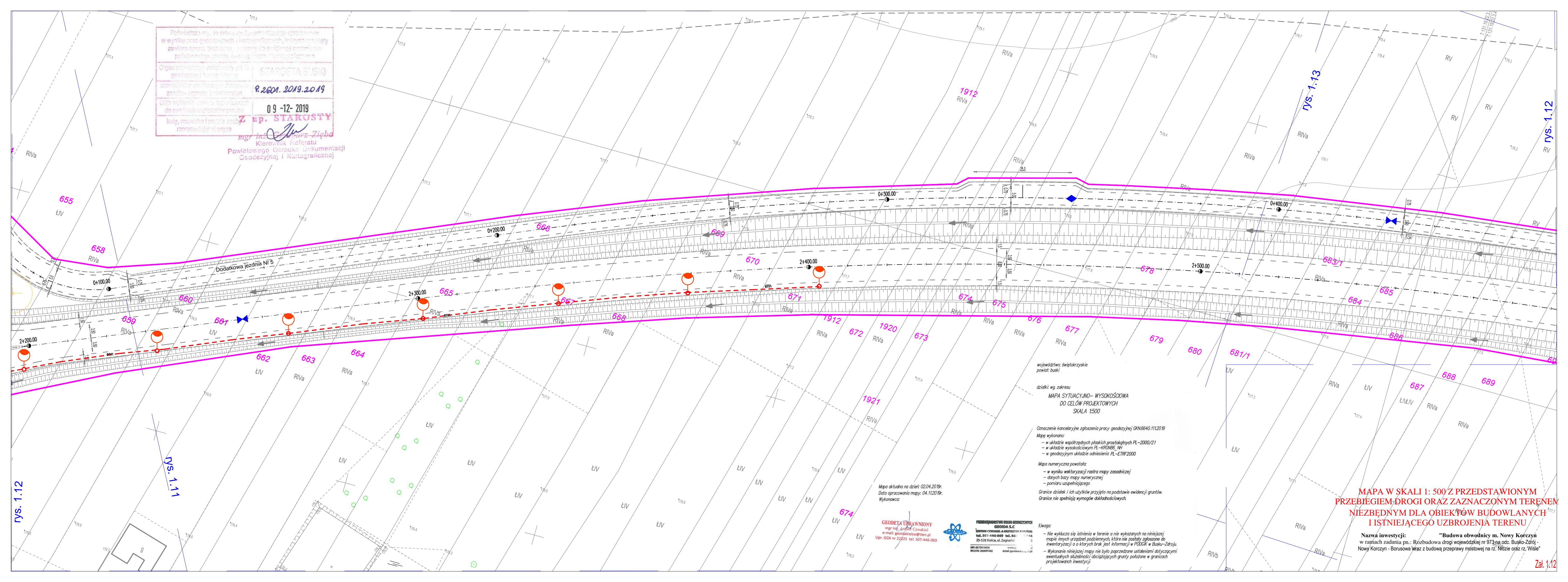
Organ prowadzący ewidencję: STAROSTA BUSKI  
 geodezyjny i kartograficzny

Identyfikator ewidencji: 9.2601.2019.2019

Data wpisania: 09-12-2019

Imię, nazwisko i pozycja osoby  
 reprezentującej organ: **Z up. STAROSTY**

*mgr inż. Andrzej Zięba*  
 Kierownik Referatu  
 Powiatowego Biura Dokumentacji  
 Geodezyjnej i Kartograficznej



rys. 1.12

rys. 1.11

rys. 1.13

rys. 1.12

województwo: świętokrzyskie  
 powiat: buski

działki: wg. zakresu  
**MAPA SYTUACYJNO-WYSOKOŚCIOWA  
 DO CELÓW PROJEKTOWYCH  
 SKALA 1:500**

Oznaczenie kancelaryjne zgłoszenia pracy geodezyjnej GKN6640.1112019

Mapę wykonano:  
 - w układzie współrzędnych płaskich prostokątnych PL-2000/21  
 - w układzie wysokościowym PL-KR086\_NH  
 - w geodezyjnym układzie odniesienia PL-ETRF2000

Mapa numeryczna powstała:  
 - w wyniku wektoryzacji rastra mapy zasadniczej  
 - danych bazy mapy numerycznej  
 - pomiaru uzupełniającego

Granice działek i ich użytków przyjęto na podstawie ewidencji gruntów.  
 Granice nie spełniają wymogów dokładnościowych.

Mapa aktualna na dzień: 02.04.2019r.  
 Data opracowania mapy: 04.11.2019r.  
 Wykonawca:

**GEODETA UPRAWNIONY**  
 mgr inż. Andrzej Czakiel  
 e-mail: geodakielce@tlen.pl  
 Upr. GdK nr 22325 tel. 507-446-069



**PRZEBIEGIENSTWO USŁUG GEODEZYJNYCH**  
**GEODA S.C.**  
 ul. Żwirki i Wigury 10A  
 25-528 Kielce, ul. Żwirki i Wigury 10A  
 tel. 507-446-069 tel. 66-222-10-10  
 fax 66-222-10-10  
 NIP: 652910466  
 REGON: 140891412 e-mail: geodas@geoda.pl

Uwaga:  
 - Nie wyklucza się istnienia w terenie o nie wykazanych na niniejszej  
 mapie innych urządzeń podziemnych, które nie zostały zgłoszone do  
 inwentaryzacji a o których brak jest informacji w PODOK w Busku-Zdroju.  
 - Wykonanie niniejszej mapy nie było poprzedzone ustaleniami dotyczącymi  
 ewentualnych służebności obciążających grunty położone w granicach  
 projektowanych inwestycji

**MAPA W SKALI 1: 500 Z PRZEDSTAWIONYM  
 PRZEBIEGIEM DROGI ORAZ ZAZNACZONYM TERENEM  
 NIEZBĘDNYM DLA OBIEKTÓW BUDOWLANYCH  
 I ISTNIEJĄCEGO UZBROJENIA TERENU**

Nazwa inwestycji: "Budowa obwodnicy m. Nowy Korczyn  
 w ramach zadania pn.: Rozbudowa drogi wojewódzkiej nr 973 na odc. Busko-Zdrój -  
 Nowy Korczyn - Borusowa wraz z budową przeprawy mostowej na rz. Nidzice oraz rz. Wisła"

**MAPA W SKALI 1: 500 Z PRZEDSTAWIONYM PRZEBIEGIEM DROGI ORAZ ZAZNACZONYM TERENEM NIEZBEDNYM DLA OBIEKTÓW BUDOWLANYCH I ISTNIEJĄCEGO UZBROJENIA TERENU**

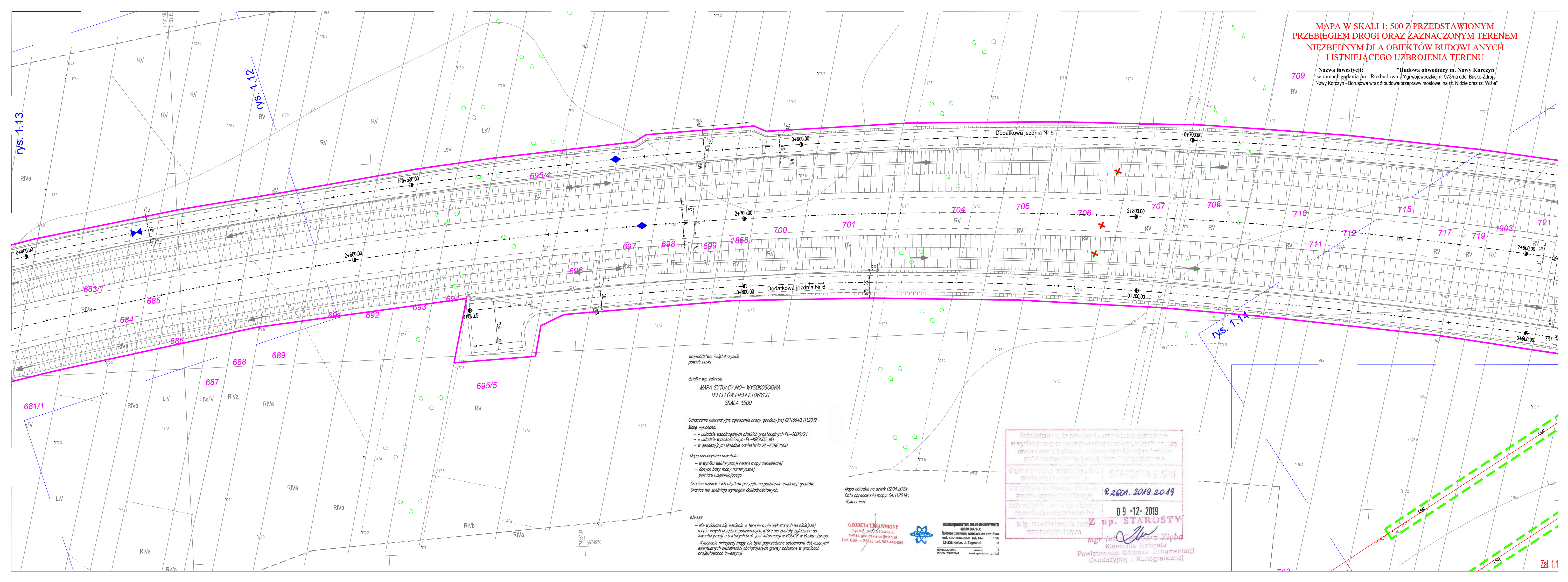
**Nazwa inwestycji:** "Budowa obwodnicy m. Nowy Korczyn w ramach zadania pn.: Rozbudowa drogi wojewódzkiej nr 973 na odc. Busko-Zdrój - Nowy Korczyn - Borsusowa wraz z budową przeprawy mostowej na rz. Nidzie oraz rz. Wisie"

**709**  
RV

rys. 1.13

rys. 1.12

rys. 1.14



województwo: świętokrzyskie  
powiat: buski  
działki wg. zakresu  
**MAPA SYTUACYJNO- WYSOKOŚCIOWA DO CELÓW PROJEKTOWYCH SKALA 1:500**

Oznaczenie kancelaryjne zgłoszenia pracy geodezyjnej GKN.6640.1112019  
Mapa wykonana:  
- w układzie współrzędnych płaskich prostokątnych PL-2000/21  
- w układzie wysokościowym PL-KRDN92\_NH  
- w geodezyjnym układzie odniesienia PL-ETRF2000  
Mapa numeryczna powstała:  
- w wyniku wektoryzacji rastrowej mapy zasadniczej  
- danych bazy mapy numerycznej  
- pomiaru uzupełniającego  
Granice działek i ich użytków przyjęto na podstawie ewidencji gruntów.  
Granice nie spełniają wymogów dokładnościowych.

Uwaga:  
- Nie wyklucza się istnienia w terenie a nie wykazanych na niniejszej mapie innych urządzeń podziemnych, które nie zostały zgłoszone do inwentaryzacji a o których brak jest informacji w PODGK w Busku-Zdroju.  
- Wykonanie niniejszej mapy nie było poprzedzone ustaleniami dotyczącymi ewentualnych służebności obciążających grunty położone w granicach projektowanych inwestycji

Mapa aktualna na dzień: 02.04.2019r.  
Data opracowania mapy: 04.11.2019r.  
Wykonawca:

**GEODETA UJRAWNIONY**  
mgr inż. Andrzej Czwałkiel  
e-mail: geodakielca@tlen.pl  
Upr. GGK nr 23225 tel. 507-446-069



**PRZEDSIĘWZIENIOWI BIURO GEODEZYJNYCH GEODA S.C.**  
Biuro czynności geodezyjnych  
tel. 907-446-069 fax. 907-446-069  
25-528 Kielce, ul. Zagajki 0  
NIP: 637210456 www: www.geodas.com.pl  
REGON: 260997442 e-mail: geodas@geoda.com.pl

Pozwiera się, za pomocą dowodów i załączników, w wyniku prac geodezyjnych i kartograficznych, których rezultaty zawiera opisanie techniczne, włączyć do ewidencji materiałów podziemnych zasobu geodezyjnego i kartograficznego	
Organ prowadzący ewidencję geodezyjną i kartograficzną	<b>STAJOSTA BUSKI</b>
Identyfikator ewidencji materiałów zasobu geodezyjnego i kartograficznego	<b>9.2601.2019.2019</b>
Data wpisania danych technicznych do ewidencji materiałów zasobu geodezyjnego i kartograficznego	<b>09-12-2019</b>
Imię, nazwisko i podpis osoby reprezentującej organ	<b>Z up. STAROSTY</b>
mgr inż. <b>Grzegorz Zięba</b> Kierownik Referatu Powiatowego Ośrodka Dokumentacji Geodezyjnej i Kartograficznej	

rys. 1.14

Mapa aktualna na dzień: 02.04.2019r.  
Data opracowania mapy: 04.11.2019r.  
Wykonawca:

**GEODETA UPRAWNIONY**  
mgr inż. Antoni Czuwajki  
e-mail: geodakielce@tlen.pl  
Upr. GGK nr 22325 tel. 507-446-069



**PRZEDSIĘWZIENIE USŁUG GEODEZYJNYCH  
GEODA S.C.**  
ANTONI CZUWAJKI & JACZYŃSKI  
tel. 50 7-446-069 tel. 66 25-528  
25-528 Kielce, ul. Zagarna 10  
www.geoda.pl  
NIP: 652910456 REGON: 200991442 email: geodakielce@tlen.pl

województwo: świętokrzyskie  
powiat: buski

działki: wg. zakresu

**MAPA SYTUACYJNO-WYSOKOŚCIOWA  
DO CELÓW PROJEKTOWYCH  
SKALA 1:500**

Oznaczenie kancelaryjne zgłoszenia pracy geodezyjnej GKN.6640.111.2019

Mapę wykonano:

- w układzie współrzędnych płaskich prostokątnych PL-2000/21
- w układzie wysokościowym PL-KRÓN86\_NH
- w geodezyjnym układzie odniesienia PL-ETRF2000

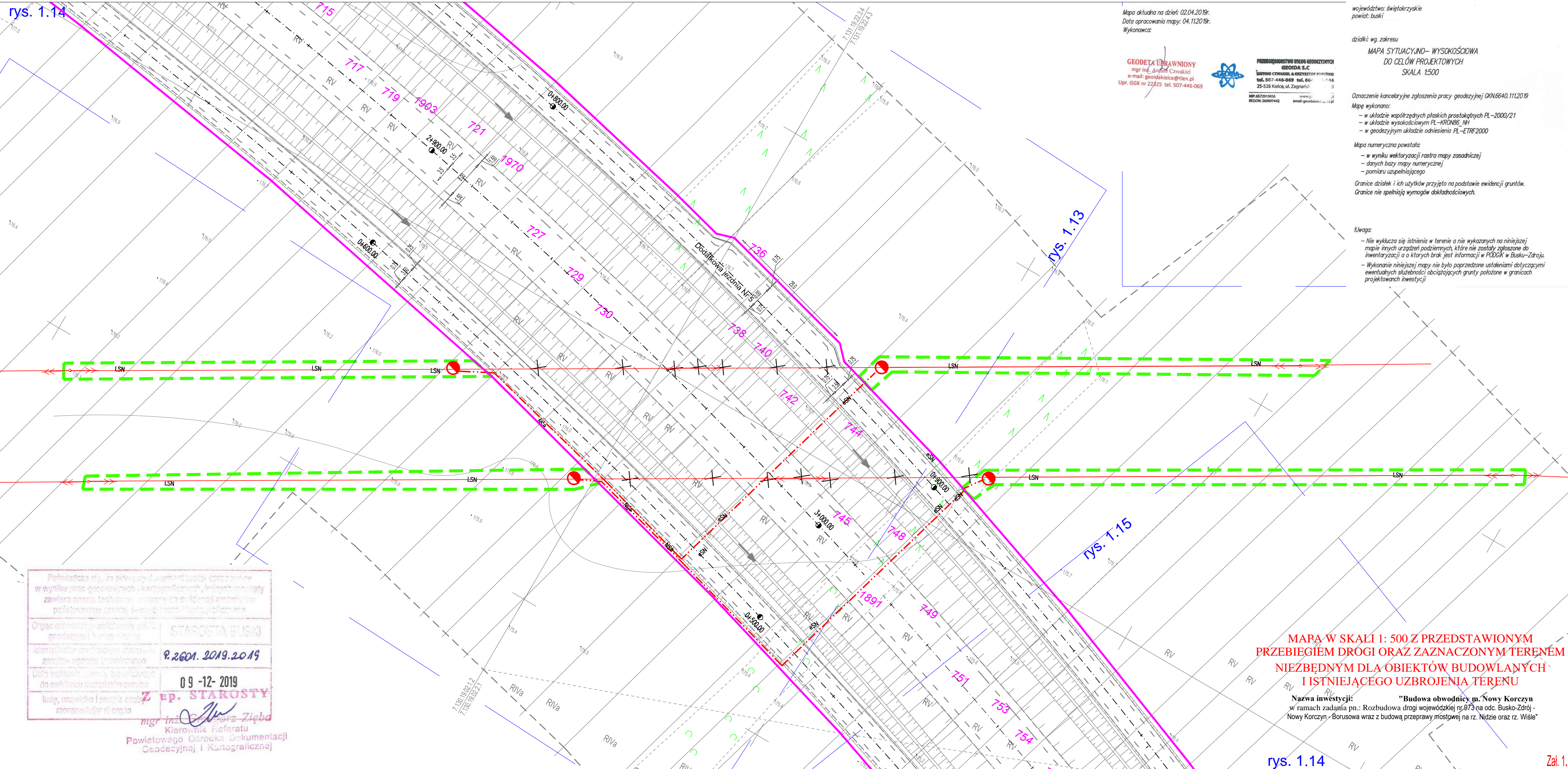
Mapa numeryczna powstała:

- w wyniku wektoryzacji rastra mapy zasadniczej
- danych bazy mapy numerycznej
- pomiaru uzupełniającego

Granice działek i ich użytków przyjęto na podstawie ewidencji gruntów.  
Granice nie spełniają wymogów dokładnościowych.

Uwaga:

- Nie wyklucza się istnienia w terenie a nie wykazanych na niniejszej mapie innych urządzeń podziemnych, które nie zostały zgłoszone do inwentaryzacji a o których brak jest informacji w POUK w Busku-Zdroju.
- Wykonanie niniejszej mapy nie było poprzedzone ustaleniami dotyczącymi ewentualnych służebności obciążających grunty położone w granicach projektowanych inwestycji



Podpisano się za niniejszy dokument jako opracowanie w wyniku prac geodezyjnych i kartograficznych, których rezultaty zawiera operat techniczny, w oparciu o ewidencję materiałów państwowego zasobu geodezyjnego i kartograficznego

Organ prowadzący powiatowy arkusz geodezyjny: **STAROSTA BUSKI**

Identyfikator archiwalny materiału zasobu - operat techniczny: **P.2601.2019.2019**

Data wpisania operat techniczny do ewidencji materiałów zasobu: **09-12-2019**

Imię, nazwisko i podpis osoby reprezentującej organ: **Z. p. STAROSTY**

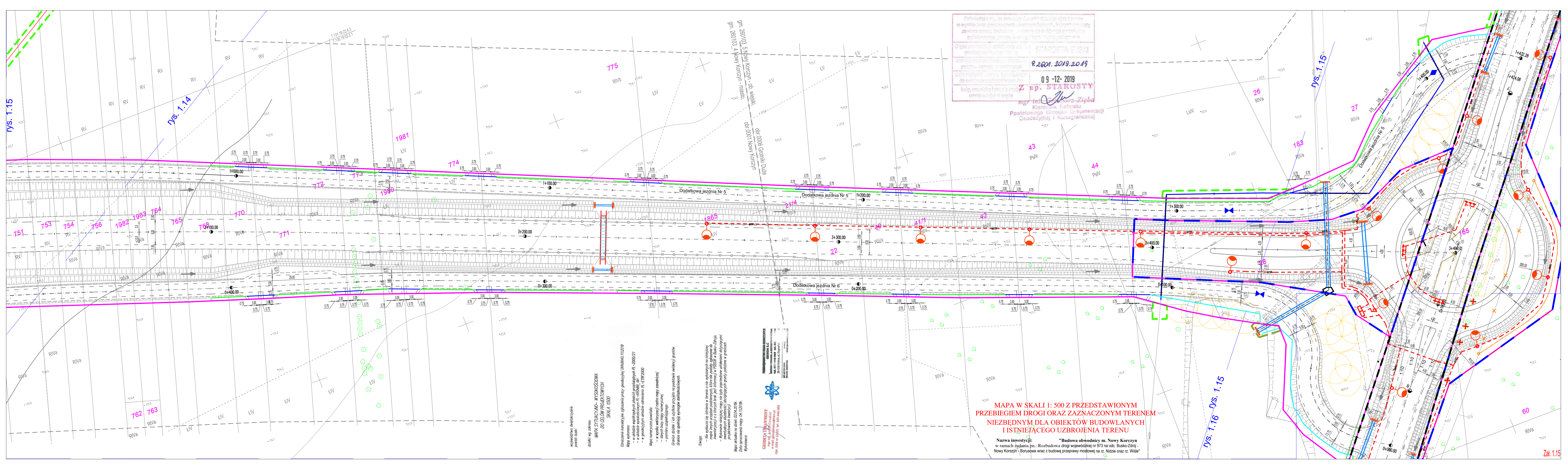
mgr inż. *[Signature]*  
Kierownik Referatu  
Powiatowego Ośrodka Dokumentacji  
Geodezyjnej i Kartograficznej

**MAPA W SKALI 1: 500 Z PRZEDSTAWIONYM PRZEBIEGIEM DROGI ORAZ ZAZNACZONYM TERENEM NIEZBĘDNYM DLA OBIEKTÓW BUDOWLANYCH I ISTNIEJĄCEGO UZBROJENIA TERENU**

Nazwa inwestycji: **"Budowa obwodnicy m. Nowy Korczyn w ramach zadania pn.: Rozbudowa drogi wojewódzkiej nr 973 na odc. Busko-Zdrój - Nowy Korczyn - Borsowa wraz z budową przeprawy mostowej na rz. Nidzie oraz rz. Wiśle"**

rys. 1.14

Zal. 1.1



Powiada się, że niniejszy dokument został opracowany  
 w wyniku prac geodezyjnych, kartograficznych, technicznych  
 zawiera dane techniczne, należy do ewidencji pomiarów  
 państwowych zgodnie z przepisami o ewidencji pomiarów  
 państwowych.

Organ prowadzący ewidencję pomiarów państwowych  
 STAROSTA BUSKI  
 9.2601.2019.2019  
 09-12-2019  
**Z RP. STAROSTY**  
 mgr inż. *[Podpis]* Zięba  
 Kierownik Referatu  
 Powiatowego Ośrodka Dokumentacji  
 Geodezyjnej i Kartograficznej

Oznaczenie koncepcyjne złączenia pracy geodezyjnej (GN16940.11.2019)  
 Mapa wykonana:  
 - w układzie współrzędnych płaskich prostokątnych PL-2000/21  
 - w układzie wysokościowym PL-UKR062, N1  
 - w geodezyjnym układzie odniesienia PL-E79-2000  
 Mapa numerycznie powiększona:  
 - w wyniku wektoryzacji rastera mapy zasadniczej  
 - danych baz mapy numerycznej  
 - pomiaru uzależniającego  
 Granice działek i ich użytków przyjęto na podstawie ewidencji gruntów.  
 Granice nie spełniają wymogów dokładnościowych.

Uwaga:  
 - Nie wyklucza się istnienia w terenie o nie wykazanych na niniejszej  
 mapie innych urządzeń podziemnych, które nie zostały złączone do  
 inwentaryzacji o o których brak jest informacji w PDCOK w Busku-Zdroju.  
 - Wykonanie niniejszej mapy nie było poprzedzone ustaleniami dotyczącymi  
 ewentualnych składek, obciążań, opłat, podatków, należności i innych  
 projektowanych inwestycji.

Mapa określona na dzień: 02.04.2019.  
 Data opracowania mapy: 04.11.2018.  
 Wykonawca:

**GEODEZA DLA WSI**  
 mgr inż. Jurek Czerniak  
 ul. Główna nr 22/23 tel. 507 449 689  
 www.geodezja.wsi.pl

**MAPA W SKALI 1: 500 Z PRZEDSTAWIONYM  
 PRZEBIEGIEM DROGI ORAZ ZAZNACZONYM TERENEM  
 NIEZBĘDNYM DLA OBJEKTÓW BUDOWLANYCH  
 I ISTNIĄCEGO UZBROJENIA TERENU**

Nazwa inwestycji: "Budowa obwodnicy m. Nowy Korczyn  
 w ramach zadania pn.: Rozbudowa drogi wojewódzkiej nr 973 na odc. Busko-Zdrój  
 Nowy Korczyn - Borusowa wraz z budową przepływu mostowej na rz. Nidzie oraz rz. Wiśle"

rys. 1.16

rys. 1.16

województwo: świętokrzyskie  
 powiat: buski  
 gmina: 280103\_5 Nowy Korczyn – ob. wiejski  
 obręb: 0206 Grotniki Duże  
 działki wg. zakresu

**MAPA SYTUACYJNO-WYSOKOŚCIOWA  
 DO CELÓW PROJEKTOWYCH**  
 SKALA 1:500  
 ARKUSZ NR 12 (12)

Oznaczenie kancelaryjne zgłoszenia pracy geodezyjnej GKN.6640.1112019

Mapę wykonano:  
 - w układzie współrzędnych płaskich prostokątnych PL-2000/21  
 - w układzie wysokościowym PL-KR086\_NH  
 - w geodezyjnym układzie odniesienia PL-ETRF2000

Mapa numeryczna powstała:  
 - w wyniku wektoryzacji rastra mapy zasadniczej  
 - danych bazy mapy numerycznej  
 - pomiaru uzupełniającego

Granice działek i ich użytków przyjęto na podstawie ewidencji gruntów.  
 Granice nie spełniają wymogów dokładnościowych

Arkusz mapy zasadniczej:  
 7.130.19.02.4.1 zakres: A4-7, B3-6, C2-5, D2-5,  
 7.130.19.02.2.3 zakres: D5-8, E4-7

Uwaga:  
 - Nie wyklucza się istnienia w terenie a nie wykazanych na niniejszej mapie innych urządzeń podziemnych, które nie zostały zgłoszone do inwentaryzacji a o których brak jest informacji w PODGK w Busku-Zdroju.  
 - Wykonanie niniejszej mapy nie było poprzedzone ustaleniami dotyczącymi ewentualnych służebności obciążających grunty położone w granicach projektowanych inwestycji

**GEODETA UPRAWNIONY**  
 mgr inż. Andrzej Czwałkiel  
 e-mail: geod@czwalkiel.pl  
 Upr. GGR nr 22325 tel. 507-446-069

**PRACOWNICTWO USŁUG GEODEZYJNYCH  
 GEODKA S.C.**  
 ul. Żurawia 10, 26-100 Busko-Zdrój  
 tel. 507-446-069 tel. 66-25-528  
 25-528 Kielce, ul. Zagajnik 10  
 NIP: 672910436 www: www.geodka.pl  
 REGON: 200914222 e-mail: geod@czwalkiel.pl

Poświadczam, że niniejszy dokument jest kopią w pełni wiarygodną w wyniku prac geodezyjnych i kartograficznych, których mediaty zawiera opis techniczny, własny doświadczony materiał państwowego zasobu geodezyjnego i kartograficznego

Organ projektowy: **STAROSTA BUSKI**  
 geodezyjny biuro starosty  
 9.2601.2019.2019  
 09-12-2019

**Z up. STAROSTY**  
 mgr inż. Andrzej Zięba  
 Kierownik Referatu  
 Powiatowego Ośrodka Dokumentacji  
 Geodezyjnej i Kartograficznej

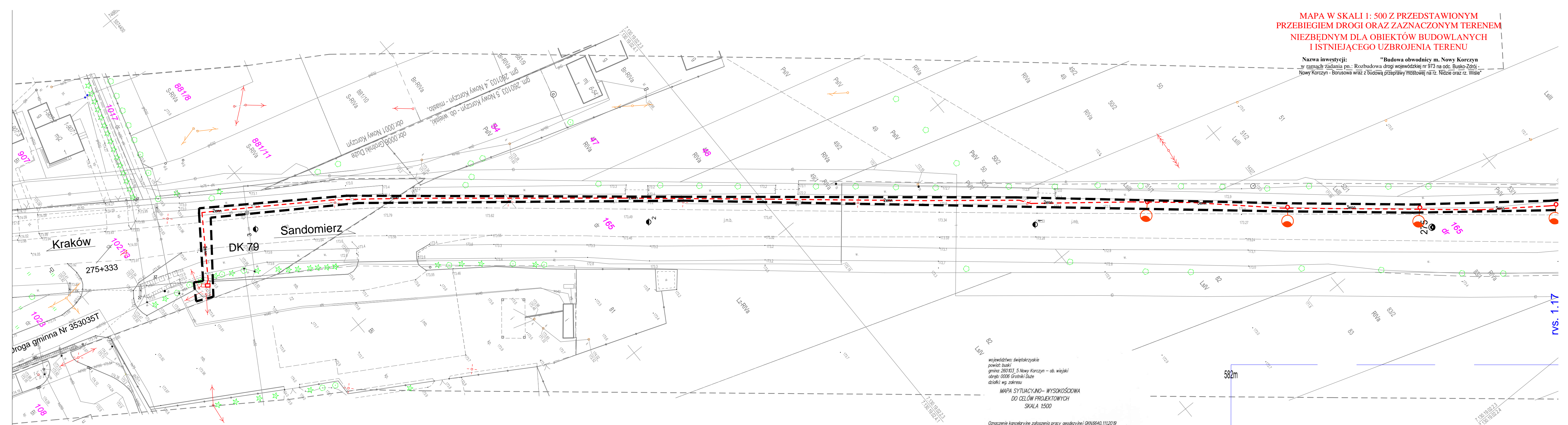
**MAPA W SKALI 1 : 500 Z PRZEDSTAWIONYM  
 PRZEBIEGIEM DROGI ORAZ ZAZNACZONYM TERENEM  
 NIEZBĘDNYM DLA OBIEKTÓW BUDOWLANYCH  
 I ISTNIEJĄCEGO UZBROJENIA TERENU**

Nazwa inwestycji: **"Budowa obwodnicy m. Nowy Korczyn**  
 w ramach zadania pn.: Rozbudowa drogi wojewódzkiej nr 973 na odc. Busko-Zdrój -  
 Nowy Korczyn - Borsowa wraz z budową przeprawy mostowej na rz. Nidzie oraz rz. Wisie"



**MAPA W SKALI 1: 500 Z PRZEDSTAWIONYM PRZEBIEGIEM DROGI ORAZ ZAZNACZONYM TERENEM NIEZBĘDNYM DLA OBJEKTÓW BUDOWLANYCH I ISTNIEJĄCEGO UZBROJENIA TERENU**

**Nazwa inwestycji:** "Budowa obwodnicy m. Nowy Korczyn w ramach zadania pn.: Rozbudowa drogi wojewódzkiej nr 973 na odc. Busko-Zdrój - Nowy Korczyn - Borusowa wraz z budową przeprawy mostowej na rz. Nidzie oraz rz. Wiśle"



województwo świętokrzyskie  
powiat buski  
gmina 260103\_5 Nowy Korczyn - ob. wiejski  
obręb: 0006 Grotniki Duże  
działki wg. zakresu

**MAPA SYTUACYJNO-WYSOKOŚCIOWA DO CELÓW PROJEKTOWYCH SKALA 1:500**

Oznaczenie kancelaryjne zgłoszenia pracy geodetyzycznej GKN.6640.111.2019

Mapę wykonano:

- w układzie współrzędnych płaskich prostokątnych PL-2000/21
- w układzie wysokościowym PL-KRONB6\_NH
- w geodezyjnym układzie odniesienia PL-ETRF2000

Mapa numeryczna powstała:

- w wyniku wektoryzacji rastra mapy zasadniczej
- danych bazy mapy numerycznej
- pomiaru uzupełniającego

Granice działek i ich użytków przyjęto na podstawie ewidencji gruntów. Granice nie spełniają wymogów dokładnościowych.

**Uwaga:**

- Nie wykucza się istnienia w terenie a nie wykazanych na niniejszej mapie innych urządzeń podziemnych, które nie zostały zgłoszone do inwentaryzacji a o których brak jest informacji w PODOK w Busku-Zdroju.
- Wykonanie niniejszej mapy nie było poprzedzone ustaleniami dotyczącymi ewentualnych służebności obciążających grunty położone w granicach projektowanych inwestycji.

Mapa aktualna na dzień: 02.04.2019r.  
Data opracowania mapy: 04.11.2019r.  
Wykonawca:

**GEODETA UPRAWNIONY**  
mgr inż. Janina Czwałkiel  
e-mail: geodkancelia@ten.pl  
Upr. GKG nr 22325 tel. 507-446-069



**PRZEDSIĘWSTWIO WYKONAWCZE**  
**GEODA S.C.**  
SĄDOWA CZWARNA 4 KIEKIZYTOŃ K111111111  
tel. 507-446-069 tel. 66-25-028  
25-028 Końca, ul. Zagorai 0

Poświadczam, że powyższy dokument jest opracowaniem w wyniku prac geodetyzycznych i kadastrowych, których materiały zawiera opis techniczny, wykonany do ewidencji materiałów podkładowego zadania budowlanego i stanowiącego	
Organ nadzoru państwowego nadzoru geodezyjnego i kartograficznego	STAROSTA BUSKI
Identyfikator nadzoru państwowego nadzoru geodezyjnego i kartograficznego	9.2601.2019.2019
Data walenia i opiewania dokumentu do ewidencji materiałów podkładowego zadania budowlanego i stanowiącego	09-12-2019
Imię, nazwisko i podpis osoby reprezentującej organ	<b>Z up. STAROSTY</b> mgr inż. <i>[Podpis]</i> Kierownik Referatu Powiatowego Ośrodka Dokumentacji Geodezyjnej i Kartograficznej