

LEGENDA:

- - - - - granica aktualizacji mapy do celów projektowych
- proj. linia rozgraniczająca teren inwestycji drogowej wraz z obszarem oddziaływania, który mieści się w granicach działek na których jest realizowana oraz w granicach działek sąsiednich.
- proj. linia rozgraniczająca określająca granice pasa drogowego innej drogi publicznej – droga krajowa
- proj. linia rozgraniczająca określająca granice pasa drogowego innej drogi publicznej – droga powiatowa
- linia określająca ograniczenia w korzystaniu z nieruchomości dla realizacji obowiązku budowy lub przebudowy innych dróg publicznych
- linia określająca ograniczenia w korzystaniu z nieruchomości dla realizacji obowiązku czasowego zajęcia terenu wód płynących (zgodnie z Art. 20a. Dz.U. 2018 poz. 1474)
- linia określająca ograniczenia w korzystaniu z nieruchomości dla realizacji obowiązku budowy lub przebudowy urządzeń wodnych (zgodnie z Art. 11f. Dz.U. 2018 poz. 1474)
- linia określająca ograniczenia w korzystaniu z nieruchomości dla realizacji obowiązku budowy lub przebudowy sieci uzbrojenia terenu
- linia określająca ograniczenia w korzystaniu z nieruchomości dla realizacji obowiązku budowy lub przebudowy zjazdów
- obszar zajęty na stałe pod odtworzenie urządzenia wodnego zgodnie z decyzją znak: KR.RPP.423.239.2019.PT z dnia 2.07.2020 r.

LEGENDA BRANŻA DROGOWA

- proj. oś jezdni
- proj. krawężnik wystający
- proj. krawężnik zanizony
- proj. krawędź jezdni o naw. bitumicznej
- proj. krawędź pobocza gruntowego
- proj. bariera energochłonna drogowa
- proj. skarpa nasypu drogowego
- proj. rów ziemny przydrożny
- proj. przepusty pod zjazdami lub koroną drogi
- proj. zjazd pojedynczy
- proj. zjazd podwójny (z pobocznymi pomiędzy)

LEGENDA BRANŻY INSTALACYJNEJ – INŻYNIERYJNEJ

- proj. sieć kanalizacji deszczowej PP
- projektowany przykanalik ze studnią wpustową PP200
- projektowany separator substancji ropopochodnych z zintegrowanym osadnikiem
- projektowana przebudowa sieci wodociągowej.
- projektowana przebudowa istniejącego gazociągu .

LEGENDA BRANŻY TELEKOMUNIKACJA – PRZEBUDOWA LINII

- proj. linia telekom. podziemna /wg opisu
- proj. studnia kablowa pref. żelbet.
- proj. zasobnik złączowy podziemny
- proj. osłona złącza termokurczliwa
- istn. linia telekom do demontażu

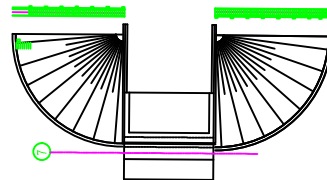
LEGENDA BRANŻA ARCHITEKTURA KRAJOBRAZU

powierzchnie zadrzewień i zakrzaczeń – do wycinki


- pojedyncze drzewa przeznaczone do wycinki
- projektowane drzewa
- projektowane krzewy
- projektowane płotki naprowadzające stałe z siatki dla płazów wraz z zakończeniem
- projektowane stop–rynny stałe dla płazów typ C
- projektowane stop–rynny stałe dla płazów na zjazdach

– UWAGA! Wyznaczenie zjazdu indywidualnego lub publicznego w miejscach:

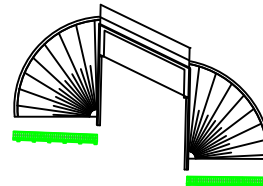
- gdzie pas drogowy został odsunięty od działek prywatnych
- gdzie przez proj. nasadzenia drzew należy wskazać sposób połączenia z działkami prywatnymi
- projektowane urządzenia(np: płotki naprowadzające) bądź nasyp drogowy uniemożliwia bezpośrednie połączenie na całej dł. granicy pasa drogowego. Pozostałe działki posiadają bezpośrednie połączenie z projektowanym dodatkowymi jezdniami.



proj. przyczółek obiektu mostowego MD-1



proj. podpora wraz z fundamentem obiektu mostowego (MD-1)



proj. przyczółek obiektu inżynierskiego PG-1 wiadukt



proj. wewnętrzna instalacja kanalizacyjna deszczowa obiektów inżynierskich

LEGENDA BRANŻA ELEKTROENERGETYCZNA:

- proj. słup metalowy z oprawą uliczną
- proj. linia kablowa nn
- proj. linia kablowa SN
- proj. linia napow. nn
- proj. linia napow. SN
- proj. szafa ośw./ złącza elektr.
- dem. linia kablowa nn
- dem. linia napow. ŚN
- dem. linia napow nn ze oprawą

Jednostka projektowa: Drogowa Pracownia Projektowa Jarosław Białek, ul. Złota 23/312 Kielce 25-015, dppkielce@gmail.com			
Budowa obwodnicy m. Nowy Korczyn			
Przedmiot opracowania: w ramach zadania pn.: Rozbudowa drogi wojewódzkiej nr 973 na odc. Busko-Zdrój - Nowy Korczyn - Borusowa wraz z budową przeprawy mostowej na rz. Nidzie oraz rz. Wiśle			
Projektant:	mgr inż. Jarosław Białek		Stadium:
Korodynator:	upr. bud. nr SWK/0037/PWOD/13		Projekt budowlany
Data:	11.2020	Przedmiot rysunku:	Skala: Rys. nr: Ark. nr:
		Symbolne rysunkowe	bs 1 0
UWAGI: 1. Projekt jest chroniony Prawem Autorskim (Dz.U. 94.24.83). Wszystkie informacje zawarte w tym projekcie (pokazane i opisane) stanowią integralną część firmy "Drogowa Pracownia Projektowa Jarosław Białek" i nie wolno ich użyc ponownie, reprodukcować i kopiować bez pisemnej zgody wyżej wymienianej firmy. 2. Ze względu na charakter obiektu wszystkie wymiary i rzędne należy sprawdzić na budowie, a zaistniałe niezgodności pomiędzy projektem architektoniczno-budowlanym i pozostałymi opracowaniami branżowymi a stanem istniejącym należy wyjaśnić i uzgodnić z głównym projektantem. 3. Uwagi i opisy zamieszczone w części rysunkowej projektu stanowią integralną część niniejszego opracowania. 4. Niniejsze opracowanie wykonane zostało za pomocą licencjonowanego oprogramowania AutoCAD LT.			