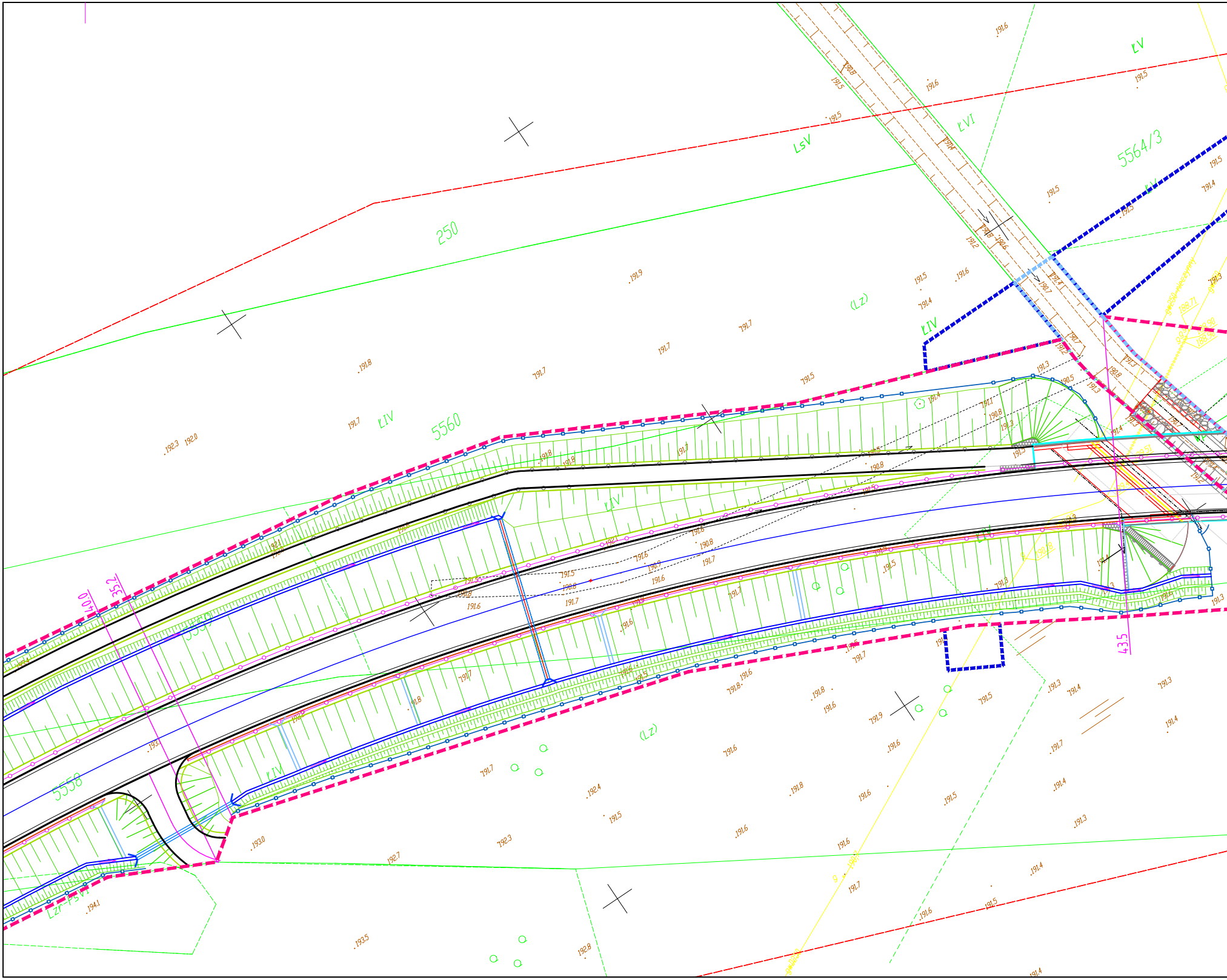

250
LsV
ŁVI
ŁV
5564/3
ŁIV
(Lz)
5560
ŁIV
5559
5556
(Lz)
ŁIV
Lzr-PsVI
40.0
35.2
43.5
191.9
191.8
191.7
191.6
191.5
191.4
191.3
190.8
192.3
192.0
192.4
192.7
192.8
193.0
193.5
194.1

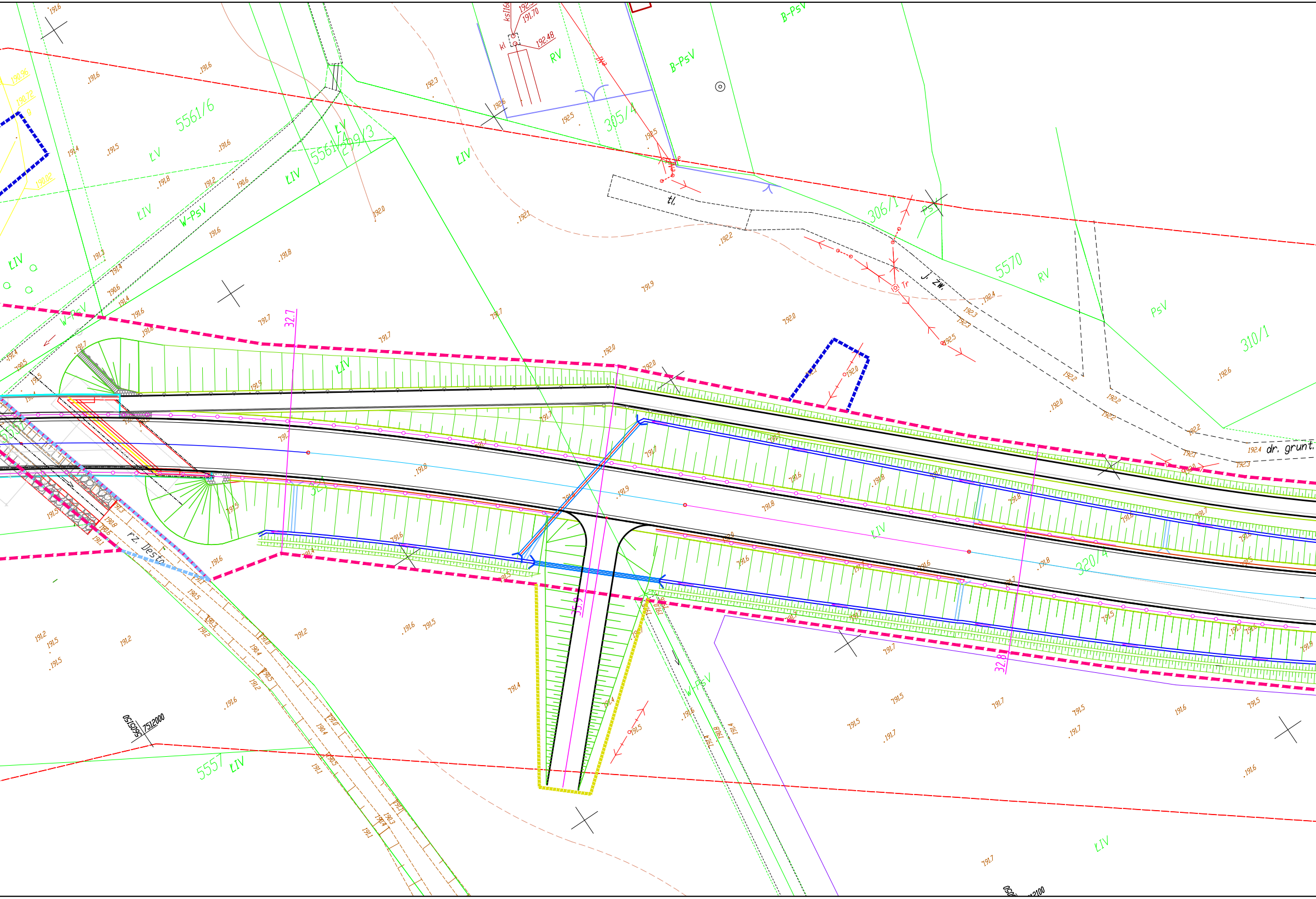
5561/6
5561/4
5561/3
305/4
306/1
5570
310/1
320/4
5557
ŁIV
ŁV
W-PsV
B-PsV
RV
PsV
tl.
j. zw.
dr. grunt.
rz. Desta
Tr
Kl
192.48
191.70
32.7
32.8
35.9
7512000
5505050

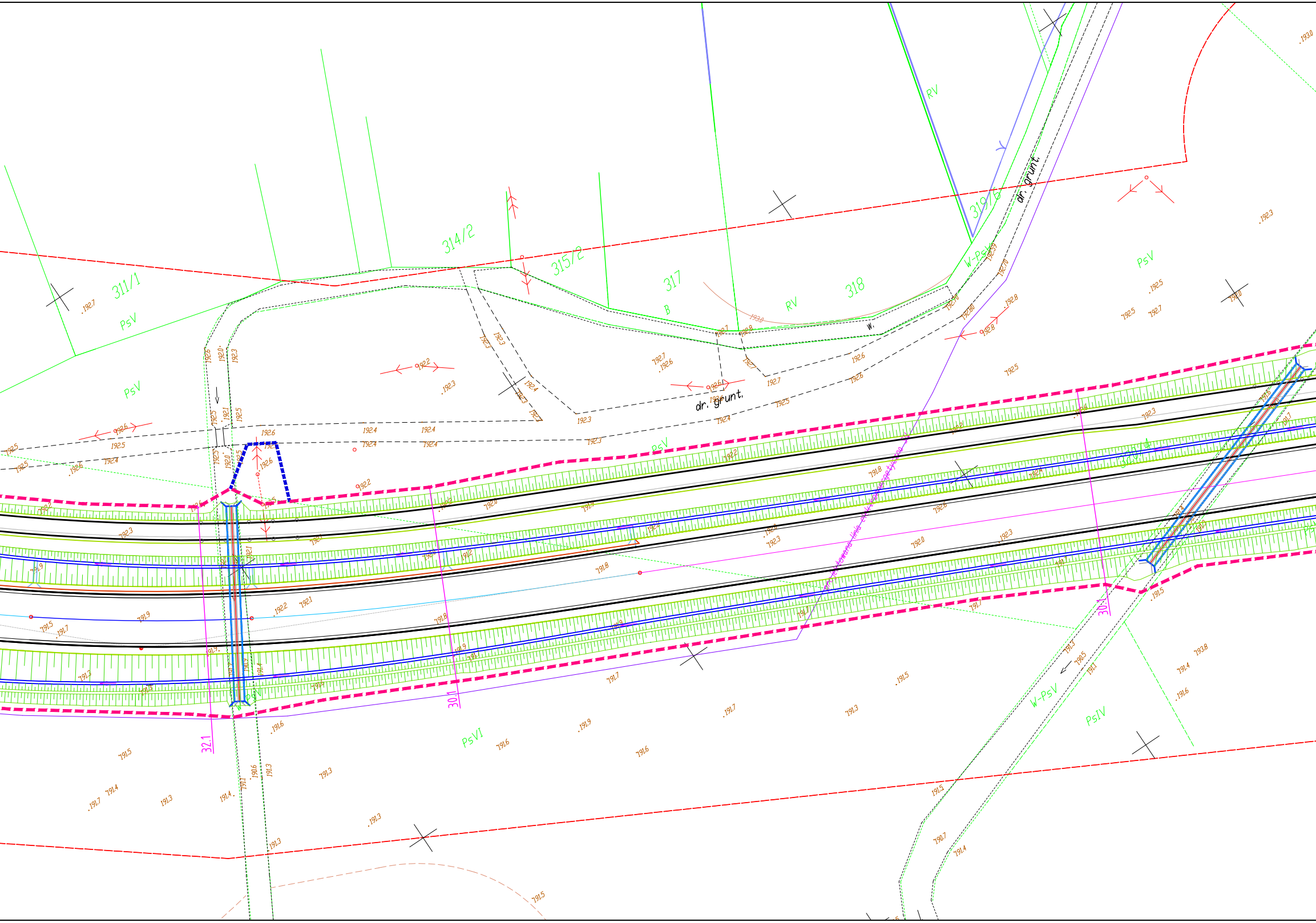
311/1
314/2
315/2
317
318
319/6
PsV
PsV
PsV
PsV
PsV
RV
RV
B
W-PsV
W-PsV
PsVI
PsIV
dr. grunt.
dr. grunt.
w.
30.1
30.1
32.1
192.7
192.5
192.6
192.2
192.3
192.4
191.9
191.8
191.7
191.6
191.5
191.3
191.4
193.0

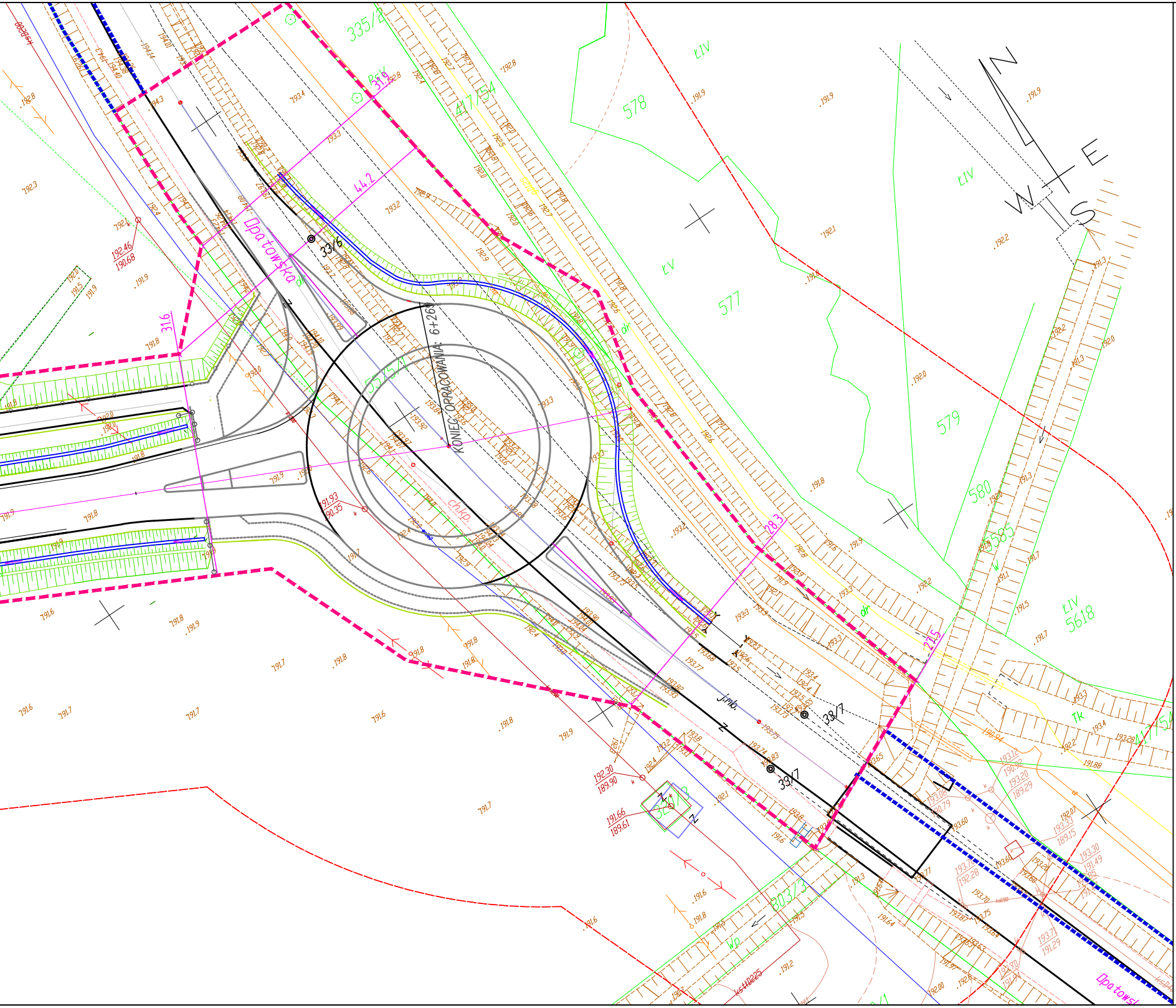
KONIEC OPRACOWANIA 6+260
Opatowska
Opatowsk
33/6
33/7
38/7
335/2
417/54
578
577
579
580
585
5618
ŁIV
ŁV
LIV
Tk
W
Wp
dr
ch.kp.
44.2
31.6
31.1
28.3
27.5
N
E
W
S

MAPA DO CELÓW PROJEKTOWYCH
SKALA 1:500
Woj. świętokrzyskie
Powiat: staszowski
Gmina: 261207_4 STASZÓW – MIASTO
Obręb: 0001 STASZÓW OBR. 01
działka: 320/4
Sekcja: 7.136.22.03.1.1, 7.137.22.23.3.3
7.137.22.23.3.2,7.137.22.23.3.4, 7.137.22.23.4.
Układ poziomy: 2000/7
Układ pionowy: Kronsztad 86
Wykonano: 01 luty 2021
OZPG: G.6642.V.56.2021

Nie wyklucza się istnienia niewykazanych
na niniejszej mapie, urządzeń podziemnych
które nie zostały zgłoszone do inwentaryzacji,
lub o których brak jest informacjiw zasobach PODGIK
Aktualizację wykonano pod budowę obiektu liniowego.
Granice wykazane na niniejszej mapie
nie spełniają wymogu dokładności +/– 10 cm
Mapa nr 2 (3)

GLOB-MART
USŁUGI GEODEZYJNE
Marta Gmiterek
Sichów Duży 76, 28-236 Rytwiany
NIP 8661667633 tel. 600 839 525

Poświadczam, że niniejszy dokument został opracowany w wyniku prac geodezyjnych i kartograficznych, których rezultaty zawiera operat techniczny pozytywnie zweryfikowany. Jednocześnie informuję, że jestem świadomy odpowiedzialności karnej za złożenie fałszywego oświadczenia	
Identyfikator zgłoszenia prac geodezyjnych	G. 6642.V. 56.2021
Organ służby geodezyjnej, który otrzymał zgłoszenie	Starosta staszowski
Wykonawca prac geodezyjnych	Glob- Mart
Nr oraz data sporządzenia dokumentu zawierającego wynik pozytywnej weryfikacji	G.6642.V. 56.2021 z dn 15.02.2021
Imię i nazwisko oraz nr uprawnień zawodowych kierownika prac	GEODETA UPRAWNIONY mgr inż. Marta Gmiterek Świadectwo nr 23013

LEGENDA

- ━━━ – zakres aktualizacji mapy
- ▬ ▬ ▬ – zakres pasa drogowego/linie rozgraniczające teren
- ■■■■ – czasowe zajęcie pasa dróg gminnych na czas przebudowy – linia terenu niezbędnego do realizacji inwestycji
- ■■■■ – połączenie projektowanej inwestycji z istniejącą drogą wojewódzką nr 764
- ■■■■ – teren wód płynących
- ■■■■ – czasowe zajęcie terenu spowodowane budową/przebudową sieci uzbrojenia terenu – linia terenu niezbędnego do budowy/przebudowy sieci uzbrojenia terenu
- ■■■■ – czasowe zajęcie terenu spowodowane budową zjazdu indywidualnego – linia terenu niezbędnego do budowy wykonania zjazdów
- ━━━ – **proj. krawędź jezdni**
- ⌒ – proj. oś drogi
- ━━━ – proj. krawężnik 20/30cm
- ┅┅┅ – proj. obrzeże 8/30cm
- ━━━ – proj. krawędź pobocza
- ═══ – **proj. rów otwarty**
- ━━━ – proj. ściek trójkątny
- ═══ – proj. ściek skarpowy
- ─●─●─ – proj. wygrodzenie z siatki stalowej
- ─○─○─ – proj. bariery ochronne
- ─○─○─ – proj. bariero-poręcze
- ⟩═⟨ – proj. przepust
- ⟩═⟨ – proj. przepust/przejście dla zwierząt

Inwestor:	Wykonawca:
Świętokrzyski Zarząd Dróg Wojewódzkich w Kielcach ul. Jagiellońska 72, 25-602 Kielce	**"Ajko" Artur Kręcisz 28-200 Staszów; ul. Sikorskiego 6**

Obiekt

Budowa układu obwodnicowego m. Staszów odc. DW 764 km 4+828,32 (4+870,0) do DW 757 km 6+268,22 (6+296,0)

Nazwa rysunku **PRZEBIEG PROJEKTOWANEJ DROGI W TERENIE**				*Skala* **1:500**
Opracowanie	*Imię i nazwisko*	*Nr. uprawnień*	*Data*	*Podpis*
Projektant	**Artur Kręcisz**	**SWK/0087/PWBD/15** w specjalności inżynieryjnej drogowej	**07.2021**	
Data opracowania **Lipiec 2021**		*Branża* **Drogowa**	*Nr rysunku* **2**	*Nr arkusza* **3**