



DZIENNIK URZĘDOWY WOJEWÓDZTWA ŚWIĘTOKRZYSKIEGO

Kielce, dnia 24 września 2004r.

Nr 168

TREŚĆ:

Poz.:

UCHWAŁY:

- 2271** — Nr XIV/116/04 Rady Gminy w Kijach z dnia 16 lipca 2004r. w sprawie uchwalenia Programu Rozwoju Lokalnego..... 7469
- 2272** — Nr XIV/117/04 Rady Gminy w Kijach z dnia 16 lipca 2004r. w sprawie zwolnień od podatku od nieruchomości dla przedsiębiorców realizujących nowe inwestycje..... 7489
- 2273** — Nr XIV/118/04 Rady Gminy w Kijach z dnia 16 lipca 2004r. w sprawie ustalenia regulaminu stypendiów Wójta Gminy w Kijach dla uczniów i studentów..... 7491
- 2274** — Nr XIV/119/04 Rady Gminy w Kijach z dnia 16 lipca 2004r. w sprawie zmian w budżecie gminy na 2004 rok..... 7494
- 2275** — Nr XIV/120/04 Rady Gminy w Kijach z dnia 16 lipca 2004r. w sprawie trybu postępowania o udzielenie dotacji podmiotom nie zaliczonym do sektora finansów publicznych i nie działającym w celu osiągnięcia zysku, na cele publiczne związane z realizacją zadań gminy, sposobu ich rozliczania oraz kontroli wykonania zadań zleconych..... 7495

OBWIESZCZENIE WOJEWODY:

- 2276** — z dnia 16 września 2004r. w sprawie wskaźnika przeliczeniowego kosztu odtworzenia 1 m² powierzchni użytkowej budynków mieszkalnych w IV kwartale 2004 roku i I kwartale 2005 roku..... 7498

2271

UCHWAŁA Nr XIV/116/04 RADY GMINY W KIJACH

z dnia 16 lipca 2004r.

w sprawie uchwalenia Programu Rozwoju Lokalnego.

Na podstawie art. 18 ust. 2 pkt 6 i pkt 9 lit. „e” ustawy z dnia 8 marca 1990r. o samorządzie gminnym (tekst jednolity z 2001 roku Dz. U. Nr 142 poz. 1591 z późn. zmianami) Rada Gminy uchwala, co następuje:

§ 1. Przyjmuje się Program Rozwoju Lokalnego na lata 2004-2006 oraz na kolejny okres programowania Unii Europejskiej 2007-2013 dla Gminy Kije stanowiący załącznik do niniejszej uchwały.

§ 2. Wykonanie uchwały powierza się Wójtowi Gminy w Kijach.

§ 3. Uchwała podlega ogłoszeniu w Dzienniku Urzędowym Województwa Świętokrzyskiego i wchodzi w życie po upływie 14 dni licząc od daty ogłoszenia.

Przewodniczący Rady Gminy: *R. Chrobot*

**Program Rozwoju Lokalnego na lata 2004-2006
oraz na kolejny okres programowania
Unii Europejskiej 2007-2013
dla Gminy Kije**

Spis treści

- I. Obszar i czas realizacji Planu Rozwoju Lokalnego
- II. Aktualna sytuacja społeczno-gospodarcza na terenie Gminy Kije
 1. Położenie, powierzchnia, ludność
 2. Rys historyczny
 3. Środowisko przyrodnicze
 4. Zagospodarowanie przestrzenne
 - 4.1 Polityka przestrzenna Gminy
 - 4.1.1 Ochrona środowiska i ochrona przyrody
 - 4.1.2 Ochrona wartości kulturowych
 - 4.2 Infrastruktura techniczna
 - 4.2.1 Sieć wodociągowa
 - 4.2.2 Sieć kanalizacyjna
 - 4.2.3 Gospodarka odpadami
 - 4.2.4 Energia elektryczna
 - 4.2.5 Sieć gazowa
 - 4.2.6 Sieć telekomunikacyjna
 - 4.2.7 Infrastruktura drogowa
 - 4.2.8 Charakterystyka obiektów służby zdrowia oraz ich stanu technicznego
 - 4.2.9 Jednostki oświatowe usytuowana na terenie Gminy, dla których organem prowadzącym jest gmina. Charakterystyka. Stan techniczny obiektów oświatowych
 - 4.3 Własność nieruchomości
 - 4.4 Identyfikacja problemów
 5. Turystyka
 - 5.1. Obiekty objęte ochroną
 - 5.2. Baza kulturalna
 - 5.3. Baza gastronomiczna i rekreacyjno-sportowa
 - 5.4. Ruch turystyczny
 - 5.5. Adresy i telefony ważniejszych instytucji, urzędów
 6. Gospodarka
 - 6.1. Główne branże
 - 6.2. Służba zdrowia
 - 6.3. Rolnictwo
 - 6.4. Usługi
 - 6.5. Handel
 - 6.6. Identyfikacja problemów
 7. Sfera społeczna
 - 7.1 Sytuacja demograficzna i społeczna terenu
 - 7.1.1 Wielkość populacji
 - 7.1.2 Poziom bezrobocia
 - 7.1.3 Poziom wykształcenia i jego specyfika
 - 7.2 Warunki i jakość życia mieszkańców
 - 7.2.1 Zarobki
 - 7.2.2 Poziom wykształcenia
 - 7.2.3 Poziom bezpieczeństwa
 - 7.2.4 Warunki mieszkaniowe
 - 7.2.5 Dochody gminy
 - 7.3 Określenie grup społecznych wymagających wsparcia

7.4 Identyfikacja problemów

- III. Zadania polegające na poprawie sytuacji na terenie Gminy Kije
 1. Zmiany w strukturze gospodarczej obszaru, w tym zasady kształtowania rolnej i leśnej przestrzeni produkcyjnej
 2. Zmiany w sposobie użytkowania terenu
 3. Rozwój systemu komunikacji i infrastruktury
 4. Poprawa stanu środowiska naturalnego i kulturowego
 5. Poprawa warunków i jakości życia mieszkańców, w tym zmiany w strukturze zamieszkania
- IV. Realizacja zadań i projektów
- V. Powiązanie projektów z innymi działaniami realizowanymi na terenie Gminy Kije
- VI. Oczekiwane wskaźniki osiągnięć Planu Rozwoju Lokalnego
- VII. Plan finansowy na lata 2004-2006 oraz na lata następne
- VIII. System wdrażania
- IX. Sposoby monitorowania, oceny i komunikacji społecznej
 1. System monitorowania oraz sposoby oceny Planu Rozwoju Lokalnego
 2. Sposoby inicjowania współpracy pomiędzy sektorem publicznym, prywatnym i organizacjami pozarządowymi
 3. Public Relation Planu Rozwoju Lokalnego
- I. Obszar i czas realizacji „Planu rozwoju lokalnego”

„Plan rozwoju lokalnego” (Plan) obejmuje Gminę Kije.

Obszar gminy podzielony jest na dwadzieścia sołectw: Borczyn, Czechów, Gartatowice, Gołuchów, Górki, Hajdaszek, Janów, Kije, Kliszów, Kokot, Lipnik, Rębów, Samostrzałów, Stawiany, Umianowice, Wierzbica, Włoszczowice, Wola Żydowska, Wymysłów, Żydówek. W planie przewidziana jest również współpraca z gminami sąsiednimi.

Realizacja Planu obejmuje lata 2004-2006 oraz kolejny okres programowania Unii Europejskiej - 2007-2013.
- II. Aktualna sytuacja społeczno-gospodarcza na terenie Gminy Kije
 1. Położenie, powierzchnia, ludność

Gmina Kije położona jest w południowej części województwa świętokrzyskiego, w obrębie powiatu pińczowskiego. Graniczy z następującymi gminami:

 - od północy z Sobkowem i Morawicą,
 - od wschodu z Chmielnikiem,
 - od południa z Pińczowem,
 - od zachodu z Imielnem.

Według podziału fizycznogeograficznego J. Kondrackiego (1998r.) obszar gminy znajduje się w obrębie dwóch makroregionów. Zachodnia część leży w mezoregionie Doliny Nidy i Niecki Połanieckiej, które są zaliczane do makroregionu Niecki Nidziańskiej, natomiast pozostała część północna i wschodnia położona jest w mezoregionie Pogórza Szydłowieckiego w makroregionie Wyżyny Kieleckiej.

Pod względem geologicznym gmina Kije leży w obrębie mezozoicznej Niecki Miechow-

skiej, która od południowego zachodu przylega do trzonu gór Świętokrzyskich. Zgodnie z klasyfikacją geobotaniczną kraju autorstwa W. Szafera i B. Pawłowskiego (1959r.), gmina leży w Pasie Wyżyn Środkowopolskich w Krainie Miechowsko-Sandomierskiej, w okręgu Staszowskim.

Znaczna powierzchnia gminy Kije położona jest w obrębie Krajowej Sieci Ekologicznej ECONET-Polska, stanowiącej element Europejskiej Sieci Ekologicznej ECONET. Południowa część gminy położona jest w obszarze węzłowym o znaczeniu krajowym - Obszarze Nidziańskim. Obszar ten reprezentuje południową część Wyżyny Małopolskiej z płaskodenną doliną rzeki Nidy oraz wyżyną lessową i wyżyną węglanową, częściowo z piaszczystymi pokrywami peryglacyjnymi. Natomiast północno-zachodnia część gminy położona jest w obrębie korytarza ekologicznego o znaczeniu krajowym - Nidy.

Prawie połowa obszaru gminy (42,1 %) wchodzi w skład Zespołu Parków Krajobrazowych Ponięcia (Szanieckiego i Nadnidziańskiego) i jest objęta szczególną ochroną konserwatorską. W skład Szanieckiego Parku Krajobrazowego wchodzi sołectwa: Czechów, Gartatowice, Janów, Samostrzałów, Stawiany, Żydówek. W skład Nadnidziańskiego Parku Krajobrazowego wchodzi: Umianowice, Hajdaszek, Kliszów. Pozostałe tereny wchodzi w tzw. Chmielnicko-Szydłowski obszar Chronionego Krajobrazu.

O bogactwie i dużej różnorodności krajobrazów, ukształtowanych zarówno przez przyrodę jak i czynniki kulturowe zadecydowała historia i położenie gminy.

Gminna wieś Kije należy do najstarszych wsi Ponidzia (pierwsza wzmianka z 1120r., wielokrotnie wspominał Kije i dobra „klucza kijowskiego” Jan Długosz), położona przy starym „szlaku cysterskim” Jędrzejów-Staszów, była miejscem ważnych wydarzeń historycznych. Wsie wchodzące w skład Nadnidziańskiego Parku Narodowego posiadają dużą atrakcyjność przyrodniczą jaką

są rozlewiska Nidy. Zjawisko tzw. delty śródłądowej jaką tworzy tam Nida powoduje, że obszary te stanowią siedliska unikalnych roślin wodnych, awifauny oraz zwierząt żyjących w warunkach wodnych. Cały teren gminy leży w zlewni rzeki Nidy.

W rozbiciu na poszczególne sołectwa powierzchnia przedstawia się następująco:

| Lp. | Sołectwo | Ogólna pow. w ha | w tym uż. rolne |
|-----|---------------|------------------|-----------------|
| 1 | 2 | 3 | 4 |
| 1 | Borczyn | 211,61 | 184,18 |
| 2 | Czechów | 413,17 | 378,88 |
| 3 | Gartatowice | 304,59 | 297,36 |
| 4 | Gołuchów | 567,60 | 464,77 |
| 5 | Górki | 180,89 | 154,95 |
| 6 | Hajdaszek | 129,22 | 108,38 |
| 7 | Janów | 160,85 | 158,64 |
| 8 | Kije | 333,19 | 327,06 |
| 9 | Kliszów | 468,10 | 425,77 |
| 10 | Kokot | 301,07 | 247,31 |
| 11 | Lipnik | 258,20 | 251,13 |
| 12 | Rębów | 277,75 | 266,23 |
| 13 | Samostrzałów | 341,32 | 284,08 |
| 14 | Stawiany | 634,13 | 596,97 |
| 15 | Umianowice | 744,65 | 624,80 |
| 16 | Wierzbica | 385,05 | 278,55 |
| 17 | Włoszczowice | 693,80 | 453,79 |
| 18 | Wola Żydowska | 356,25 | 247,34 |
| 19 | Wymysłów | 91,58 | 65,61 |
| 20 | Żydówek | 205,18 | 201,86 |
| | | 7058,20 | 6017,66 |

Liczba ludności w 2003 roku wynosi 4730, co w rozbiciu na poszczególne miejscowości przedstawia się następująco:

| Sołectwo | Liczba ludności |
|---------------|-----------------|
| Borczyn | 107 |
| Czechów | 273 |
| Gartatowice | 198 |
| Gołuchów | 259 |
| Górki | 196 |
| Hajdaszek | 103 |
| Janów | 114 |
| Kije | 473 |
| Kliszów | 250 |
| Kokot | 220 |
| Lipnik | 202 |
| Rębów | 229 |
| Samostrzałów | 154 |
| Stawiany | 378 |
| Umianowice | 344 |
| Wierzbica | 231 |
| Włoszczowice | 642 |
| Wola Żydowska | 199 |
| Wymysłów | 60 |
| Żydówek | 98 |
| Ogółem | 4730 |

2. Rys historyczny

Najdawniejsze wiadomości o Kijach zawierają dokumenty z XII w., wydane przez książąt dzielnicowych przed rokiem 1166 i ok. 1170-75. W tym wcześniejszym Henryk Sandomierski nadał szpitalowi joannitów w

Zagości prawo łowienia bobrów w Małogoszcy i Kijach, natomiast w dokumencie późniejszym Kazimierz Sprawiedliwy przeniósł czterech dziesiętników z Kij do Zagości. Najprawdopodobniej stał już wtedy w Kijach murowany kościół, ufundowany przez księ-

cia Henryka w latach 1 145-66. O tym, że osada Kije była wtedy na tym terenie ważna, świadczy dokument z 1198 roku, w którym wojewoda mazowiecki Żyra nadał klasztorowi miechowskiemu wieś położoną prope Kye. Wyras prope (blisko, niedaleko) określał bliższą przynależność administracyjną owej wioski.

Istnieje przypuszczenie, że w Kijach była niegdyś siedziba kasztelana, być może w 1 pół. XII w. Z tego powodu ustanowiono tutaj ośrodek kościelny dekanatu. Jednakże później plany książęce uległy zmianie, Kije przeszły w ręce prywatne (po roku 1175), kasztelanię przeniesiono do Czechowa, natomiast dochody kościoła uszczuplono, przekazując ich część (w 1213 roku) kolegiacie kieleckiej.

Jan Długosz opisując chorągwie krzyżackie zdobyte przez Władysława Jagiełłę zamieszcza informację iż płaszcz wielkiego mistrza Zakonu, który ten miał na sobie w bitwie grunwaldzkiej, posiada kościół parafialny w Kijach.

Parafia w Kijach powstała dosyć wcześnie, obejmowała znaczne terytorium, pod koniec XVI stulecia składały się na nią 22 miejscowości. W roku 1326 były Kije dekanatem z 13 parafiami, ale ich liczba zwiększyła się z czasem do 22. Stan taki dotrwał do 1819 roku. Kościół tutejszy, pierwotnie romański, jest obecnie budowlą wczesnobarokową wzniesioną w 1 pół. XVII w. W latach 1513-1679 istniała przy nim szkoła parafialna, a nauczał w niej kantor lub organista. Wiemy też o szpitalu, czyli przytułku dla ludzi ubogich, czynnym od 1598 do końca XVIII w.

Wydarzenia wojenne z początku i końca XVIII w. nie ominęły Kij, leżących na przecięciu ważnych dróg lądowych, a szczególnie tych łączących Warszawę z Krakowem. W lipcu 1702 roku maszerowały tędy armie króla Szwecji Karola XII i saska Augusta II. Tu też po raz ostatni oglądano polską husarię pod hetmanem Lubomirskim. Natomiast w czerwcu 1794 roku stacjonowała w Kijach armia pruska - 25 tys. ludzi z samym królem Fryderykiem Wilhelmem II.

Podczas I wojny światowej założono w Kijach cmentarz wojenny. Złożono w nim 189 żołnierzy armii austro-węgierskiej i 135 rosyjskiej. W roku 1937 dokonano ekshumacji i szczątki poległych pogrzebano na podobnym cmentarzu w Pińczowie. Natomiast krzyż ze zlikwidowanego cmentarza - ustawiono w Kliszowie, obok szosy biegnącej do Jędrzejowa (oprac. na podstawie dostępnych dokumentów).

Druga wojna spowodowała w Kijach dotkliwe straty. Na początku września 1939 roku działania wojenne spowodowały groźny pożar, spłonęło kilkadziesiąt gospodarstw i część budynków kościelnych. Natomiast podczas ofensywy styczniowej w roku 1945 budynek kościoła został trafiony dwunastoma pociskami. Podczas II wojny światowej na terenie gminy działały oddziały partyzanckie. Najbardziej znaczącym przykładem ich bohaterskiej walki jest uderzenie na pociąg kolejki wąskotorowej. 28.VII.1944r. grupa żołnierzy BCh dokonała nieudanej próby rozbrojenia żołnierzy niemieckich jadących tą kolejką przy moście na Nidzie koło wsi Umianowice. W walce trwającej około 45 minut partyzanci ponieśli klęskę i zmuszeni zostali do odwrotu. Na cmentarzu parafialnym w Kijach pochowano 13 partyzantów, poległych w tragicznym starciu pod Umianowicami. W obecnym stanie terytorialnym gmina Kije działa od 1 stycznia 1973 roku. Utworzona została z obszaru zlikwidowanych Gromadzkich Rad Narodowych w Czechowie, Stawianach, Kliszowie i Kijach.

Nazwa Kije wywodzi się od nazwy osobowej Kij. W średniowieczu zapisywano ją jako: Ki, Kye lub Kyge.

3. Środowisko przyrodnicze

Walory przyrodniczo-krajobrazowe obszaru gminy są znaczące zarówno w skali regionalnej, jak i krajowej. Cała powierzchnia gminy objęta jest ochroną w ramach Wielkoprzestrzennego Systemu Obszarów Chronionych. Południowo-wschodnia część gminy została włączona do Szanieckiego Parku Krajobrazowego i jego obszaru chronionego krajobrazu (otuliny), zaś południowo-zachodnia do Nadnidziańskiego Parku Krajobrazowego i jego otuliny. Oba te parki wchodzą w skład Zespołu Nadnidziańskich Parków Krajobrazowych. Część centralna i północno-zachodnia gminy znalazła się w Chmielnicko-Szydłowskim Obszarze Chronionego Krajobrazu, a północno-zachodni skrawek we Włoszczowsko-Jędrzejowskim Obszarze Chronionego Krajobrazu.

Nadnidziański Park Krajobrazowy zajmuje powierzchnię 23 164 ha, a jego otulina 26011 ha. Obszar Parku rozciąga się na kilka mezoregionów, przy czym w obrębie gminy Kije obejmuje tylko mezoregion Dolina Nidy. Dolina ta tworzy obszerne obniżenie, stanowiące główną oś Parku. Na przeważającej części rzeka zachowała swój naturalny „dziki” charakter i wraz ze swoimi starorzeczami, oczkami wodnymi, rozlewiskami, licznymi zakolami tworzy niepowtarzalny krajobraz.

W północnej części Parku w okolicy Stawów i Umianowic na skutek wyraźnego zwężenia doliny rzeka utworzyła deltę śródlądową i płynie jednocześnie kilkoma korytami. Jest to obszar szczególnie interesujący pod względem krajobrazowym oraz bogactwa ptaków wodnych, z tych też przesłanek powinien być objęty ścisłą ochroną rezerwatową.

Zachowaniu walorów przyrodniczych gminy Kije będzie służyć utworzenie polskiej części europejskiej sieci ekologicznej NATURA 2000.

Sieć ta złożona będzie ze Specjalnych Obszarów Ochrony SOO, wytypowanych na podstawie Dyrektywy Siedliskowej i Obszarów Specjalnej Ochrony OSO, wyznaczonych na podstawie Dyrektywy Ptasiej. Ochrona walorów przyrodniczych w ramach sieci „NATURA 2000” ma być realizowana na zasadach zrównoważonego rozwoju. Celem jest zachowanie bioróżnorodności zgodnie z wymaganiami naukowymi, ekonomicznymi, społecznymi, kulturowymi. Na wyznaczonych terenach nie przewiduje się tworzenia rezerwatów-sanktuariów natury, gdzie byłaby zabroniona wszelka ludzka działalność. W niektórych ostojach łąki muszą być koszone lub wypasane jako zabiegi ochronne jednakże działania te nie mogą doprowadzić do pogorszenia się stanu siedlisk, powstawania zagrożeń gatunku, pomniejszenia arealu jego występowania lub zmniejszenia liczebności tego gatunku. W gminie Kije dotyczy to szczególnie ptaków wodnych i błotnych i małży, mających swoje siedliska we wsiach Umianowice, Kliszów i Rębów. Najważniejsze znaczenie stanowić będzie ochrona przeciwpowodziowa Umianowic. W celu odtworzenia walorów przyrodniczo-krajobrazowych środkowego biegu rzeki Nidy niezbędne jest przywrócenie funkcjonowania naturalnych procesów w obrębie zniszczonych odcinków tej rzeki. Ważnym działaniem będzie renaturalizacja zdegradowanych ekosystemów, które utraciły równowagę przyrodniczą. Dotyczyć to będzie przede wszystkim wyeliminowania jednostronnych melioracji odwadniających, które na skutek nadmiernego przesuszenia części obszarów podmokłych utraciły swe funkcje ekologiczne. W gminie Kije dotyczy to w szczególności sołectw Umianowice, Kliszów i Rębów. Na terenie tych sołectw znajdują się ostoje ptactwa wodno-błotnego, oraz małży, które są unikalne w skali światowej.

W związku z powyższym Gmina Kije została włączona w realizację programów

„Renaturalizacja doliny rzeki Nidy” oraz „NATURA 2000”.

Na terenach przeznaczonych do realizacji powyższych programów nie przewiduje się tworzenia rezerwatów natury, w których zabroniona by była wszelka ludzka działalność. W niektórych ostojach łąki muszą być koszone jako zabiegi ochrony, jednakże działania ludzi nie mogą doprowadzić do pogorszenia stanu siedlisk lub powstawania zagrożeń gatunku.

Właściciele gruntów oraz mieszkańcy sołectw Umianowice, Kliszów i Rębów wiążą ogromne nadzieje z realizacją opisanych wyżej programów i deklarują uczestnictwo w nich. Niestety na przeszkodzie stoi ciągle zagrożenie powodziowe wynikające z bezpośredniego sąsiedztwa rzeki Nidy.

Istniejące zabezpieczenia przeciwpowodziowe okazały się niewystarczające w szczególności dla mieszkańców wsi Umianowice i w związku z powyższym istnieje bezwzględna potrzeba wybudowania wału przeciwpowodziowego wzdłuż nasypu kolejki wąskotorowej.

Szaniecki Park Krajobrazowy zajmuje powierzchnię 10915 ha, a jego obszar chronionego krajobrazu 12895 ha. Obejmuje swym obszarem liczne enklawy bardzo wartościowego krajobrazu przyrodniczego z wieloma zbiorowiskami roślinności kserotermicznej, torfowiskowej i słonolubnej rozsianych w harmonijnym krajobrazie łąk i pól uprawnych. Występują tu znaczne deniwelacje terenu oraz kras gipsowy (okolice Gartatowic, Stawian), co razem czyni krajobraz dynamicznym i ciekawym.

Na terenie Parków Krajobrazowych występuje:

1. Obszar szczególnej ochrony rzeźby i krajobrazu „Motkowice-Pińców” ustanowiony wg Rozporządzenia Wojewody Świętokrzyskiego nr 125/2001 z dnia 26 marca 2001r. (Dz. U. Woj. Świętokrzyskiego Nr 19 z dnia 4 kwietnia 2001r.) częściowo położony na terenie gminy Kije. Wartości przyrodnicze i krajobrazowe stanowią rozlewiska i układ dawnych i współczesnych koryt delty śródlądowej Nidy w strefie tektonicznej koło Umianowic.
2. Obszar szczególnej ochrony rzeźby i krajobrazu „Stawiany-Samostrzałów-Gartatowice” ustanowiony wg powyższego rozporządzenia, częściowo położony na terenie gminy Kije (pozostała część na terenie gminy Chmielnik) - obejmuje ciąg wzgórz na linii Stawiany-Samostrzałów, wzgórz na wschód od Stawian, z góra-

mi Sobótczańą i Dominikową, dolinę cieką na południe od tych wzgórz oraz faliści obszar niskich pagórów i płaskich zagłębień między Samostrzałowem a dawnymi kamieniołami w Gartatowicach. Wartości przyrodnicze i krajobrazowe stanowią wzgórz zbudowane ze zlepieńców wapiennych sarmatu, tworzące wał dominujących nad okolicą z punktami widokowymi odsłonięcia po eksploatacji i naturalne skałki zlepieńców wapiennych, z charakterystycznymi strukturami sedymentacyjnymi i mikroreliefem skałek, roślinność kserotermiczną, ostoje zagrożonych gatunków owadów, zespoły powierzchniowych form krasu zakrytego - tzw. wertebów pokrywowych.

Charakterystycznym elementem krajobrazu gminy jest Nida. To najdłuższa rzeka Ponidzia, która powstała po połączeniu Białej i Czarnej Nidy w Brzegach koło Chęcina. W dolinie tej rzeki występują fragmenty starorzeczy. Płynąca rzeka tworzy niezwykle malownicze meandry, zwłaszcza w okolicach Umianowic.

W gminie Kije jest 17,7 % lasów. Dominujące gatunki drzew to: sosna, dąb, grab, brzoza, modrzew, osika, olsza. Występują także domieszki lipy, buka i klonu. W podszycie oprócz popularnych roślin występuje lilija złotogłów i wawrzynek wilczełyko.

Teren gminy, poprzez swoją różnorodność pod względem przyrodniczym i geologicznym, ze specyficzną florą i fauną jest miejscem atrakcyjnym dla zainteresowanych turystów oraz środowisk naukowych.

4. Zagospodarowanie przestrzenne

4.1 Polityka przestrzenna Gminy

Podstawowymi założeniami polityki przestrzennej prowadzonej przez Gminę Kije jest:

- Opracowanie planu zagospodarowania przestrzennego,
- Ochrona środowiska i ochrona przyrody,
- Ochrona wartości kulturowych,
- Rozwój rolnictwa i przetwórstwa rolno-spożywczego,
- Rozwój turystyki i rekreacji
- Rozwój oświaty, kultury i nauki,
- Ochrona przeciwpowodziowa,
- Budowa infrastruktury kanalizacyjnej z oczyszczalnią ścieków oraz uporządkowanie gospodarki odpadami,
- Usprawnienie komunikacji,
- Ożywienie gospodarcze i inwestycyjne,

4.1.1 Ochrona środowiska i ochrona przyrody

- ochrona najcenniejszych walorów przyrodniczych gminy

- ochrona naturalnego charakteru koryta rzeki Nidy,
- szczególna ochrona doliny rzeki Nidy,
- podniesienie czystości wód Nidy
- zaproponowanie oferty turystycznej na obszarze Parków Krajobrazowych

4.1.2 Ochrona wartości kulturowych

- ochrona zabytków archeologicznych i architektonicznych,
- ochrona zabytkowych układów urbanistycznych i osadniczych,
- respektowanie obligatoryjne stref ochrony konserwatorskiej

4.2 Infrastruktura techniczna

4.2.1 Sieć wodociągowa

Gmina Kije jest zwodociągowana w 50 % w stosunku do liczby sołectw, a w stosunku do liczby gospodarstw w 29,8 %. Dla porównania w roku 1998 stopień zwodociągowania gminy wynosił 20 %

Na terenie gminy Kije zwodociągowane jest 10 miejscowości.

Całkowita długość sieci wodociągowej wynosi 38,9 km w tym przyłącza 16,2 km.

Do sieci wodociągowych podłączonych jest 705 gospodarstw domowych.

Główne ujęcia wody znajdują się w miejscowościach Górki i Gołuchów 97 m³/h.

4.2.2 Sieć kanalizacyjna

Gmina Kije posiada sieć kanalizacyjną o długości 0,3 km. Gmina posiada lokalną oczyszczalnię ścieków typu Miniblok M6, która jest stara i awaryjna. Obsługuje Dom Nauczyciela, GOZ, SP, UG, jedno prywatne gospodarstwo. Obecnie projektowana jest oczyszczalnia ścieków w miejscowości Umianowice i budowa sieci kanalizacyjnej dla miejscowości Włoszczowice, Górki, Kije, Lipnik.

4.2.3 Gospodarka odpadami

Jednostką obsługującą gospodarkę odpadami jest Zakład Oczyszczania Miasta „EKOM” Siedlce 25.

Na terenie gminy w miejscowości Kije zlokalizowanych jest 5 kontenerów KP-7 na śmieci.

W pozostałych miejscowościach odpady komunalne są gromadzone przez gospodarstwa domowe w pojemnikach 110l i 240 l, odbierane raz w miesiącu i przewożone na wysypisko odpadów w Chmielniku przez firmę „EKOM” Zakład Oczyszczania Miasta Siedlce 25.

1113 gospodarstw domowych posiada podpisane umowy na odbiór śmieci.

Dla porównania w roku 1998 z gospodarstw nie prowadzono zbiórki odpadów.

4.2.4 Energia elektryczna

Teren gminy Kije jest obsługiwany przez Zakład Energetyczny w Busku-Zdroju.

Do sieci elektrycznej podłączone są wszystkie gospodarstwa domowe. Parametry sieci energetycznej są wystarczające w stosunku do potrzeb mieszkańców gminy.

Inna źródła energii elektrycznej na terenie gminy nie występują.

4.2.5 Sieć gazowa

Gmina Kije nie posiada sieci gazowej.

4.2.6 Sieć telekomunikacyjna

Gmina jest w większości telefonizowana. Istnieje potrzeba dalszej telefonizacji.

4.2.7 Infrastruktura drogowa

Drogi krajowe - nr 78 Gliwice - Zawiercie - Jędrzejów - Chmielnik

Drogi wojewódzkie - łącznie 11 km

droga nr 766 Morawica-Pińczów-Węchadłów o łącznej dł. 11,0 km

Drogi powiatowe - łącznie 57,46 km w tym:

droga nr 15103 Piotrkowice-Grabowiec-Włoszczowice - 2,78 km

droga nr 15108 Włoszczowice-Gołuchów-Stawiany - 7,02 km

droga nr 15109 Gołuchów-Żydówek-Wola Żydowska-Samostrzałów-Sędziejowice-Śladków Duży - 6,10 km

droga nr 15110 Zagórze-Wierzbica-Kije - 5,06 km

droga nr 15112 Czechów-Stawiany-Lipnik-Kije - 8,53 km

droga nr 15113 Stawiany-Gartatowice-Chruścice - 2,6 km

droga nr 15114 Czechów-Janów-Gartatowice - 3,67 km

droga nr 15115 Podłęże-Janów - 1,1 km

droga nr 15116 Umianowice-Górka Umianowska - 3,0 km

droga nr 15258 Borczyn-Rębów - 2,7 km

droga nr 15307 Brzegi-Sobków-Włoszczowice - 1,0 km

droga nr 15309 Chomentów-Korytnica-Kliszów-Kije - 6,1 km

droga nr 15259 Stawiany-Samostrzałów - 2,5 km

droga nr 15111 Wierzbica-Górki-Wymysłów-Żydówek - 5,3 km

Drogi gminne - łącznie 30,65 km.

droga nr 1531001 Holendry-Gołuchów - 3,4 km

droga nr 1531002 Umianowice-Skowronno - 1,6 km

droga nr 1531003 Kliszów-Hajdaszek - 4,75 km

droga nr 1531004 Kokot - droga krajowa Jędrzejów-Kije - do drogi gm. 1531003 - 1,75 km

droga nr 1531006 Umianowice-Podłęże - 2,1 km

droga nr 1531007 Włoszczowice-Pysk-Wierzbica - 3,85 km

droga nr 1531008 Borczyn-Kliszów - 1,2 km

droga nr 1531009 Umianowice-Kliszów - 4,5 km

droga nr 1531010 Siedliska-Wymysłów - 1,8 km

droga nr 1531011 Gartatowice-Sędziejowice - 1,0 km

droga nr 1531012 Gołuchów-Suliszów - 2,1 km

droga nr 1531013 Stawiany-Smugi-Lipnik - 2,6 km

4.2.8 Charakterystyka obiektów służby zdrowia oraz ich stanu technicznego

Na terenie gminy funkcjonuje obecnie jeden Gminny Ośrodek Zdrowia w Kijach.

Stan techniczny budynku ośrodka: dobry.

W 2000 roku dokonano wymiany kotłowni węglowo-koksowej na opalaną olejem opałowym. W 2001r. wykonano remont ośrodka polegający na adaptacji pomieszczeń po aptece na przychodnię dla dzieci zdrowych wraz z podjazdem dla niepełnosprawnych. W 2003r. zostały wymienione okna w pomieszczeniach GOZ oraz remont dachu. Obiekt wymaga wykonania elewacji zewnętrznej,

4.2.9 Jednostki oświatowe usytuowane na terenie Gminy, charakterystyka, stan techniczny

Na terenie gminy funkcjonują obecnie 3 pełne szkoły podstawowe z klasami I-VI i jedna z klasami I-III.

Obecnie na terenie gminy jest jedno gimnazjum w miejscowości Kije. Liczba uczniów w gimnazjum wynosi 191 osób.

Liczba uczniów w szkołach podstawowych - 409. Liczba zatrudnionych nauczycieli - 53.

Na terenie gminy funkcjonują dwa przedszkola w miejscowości Kije (30 dzieci) i Włoszczowice (22 dzieci). Ilość uczniów w poszczególnych placówkach w relacji rok 2000 do 2004 przedstawiają poniższe tabele:

| x Lp. | Placówka | Rok 2003/2004 | | |
|----------|------------------------|---------------|-----------|------------|
| | | Liczba dzieci | Klasy O | Razem |
| 1. | Kije - SP | 162 | 13 | 175 |
| 2. | Kije - Gimnazjum | 191 | - | 191 |
| 3. | Gartatowice - SP | 149 | 22 | 171 |
| 4. | Włoszczowice - SP | 70 | 7 | 77 |
| 5. | Kliszów - SP kl. I-III | 28 | 4 | 32 |
| | Razem | 600 | 46 | 646 |

| x | Rok 1999/2000 | | | |
|-----|---------------------------|---------------|-----------|------------|
| Lp. | Placówka | Liczba dzieci | Klasy O | Razem |
| 1. | Kije - Gimnazjum | 70 | - | 70 |
| 2. | Kije - SP | 168 | 18 | 184 |
| 3. | Gartatowice - SP | 136 | 11 | 147 |
| 4. | Włoszczowice - SP | 75 | 12 | 87 |
| 5. | Kliszów - SP | 60 | 15 | 75 |
| 6. | Wola Żydowska SP (5 klas) | 31 | 10 | 41 |
| 7. | Wierzbica - SP | 21 | 6 | 27 |
| | Razem | 561 | 72 | 633 |

Jak widać z powyższego zestawienia zmieniła się liczba szkół i liczba uczniów w poszczególnych szkołach. Jest to spowodowane głównie reformą oświaty, a także zmianą obwodów szkolnych na terenie gminy. Relatywnie liczba uczniów spada, czego przykładem są klasy 0 (spadek o 26 dzieci).

Na terenie Gminy funkcjonują:

- 2 przedszkola w miejscowości Kije i Włoszczowice,
- 4 szkoły podstawowe w miejscowościach: Kije, Gartatowice, Włoszczowice i Kliszów,
- 1 gimnazjum w miejscowości Kije

Adres, kontakt, oddziały, zasięg terytorialny

1. Przedszkola

1. Przedszkole w Kijach

28-404 Kije te. (041) 3568073

- Przedszkole jednooddziałowe
- zasięg terytorialny (obwód) placówki obejmuje miejscowości z terenu gminy tj: Kije, Lipnik, Górki, wymysłów, Wierzbica, Borczyn, Marynka, Gołuchów.

2. Przedszkole we Włoszczowicach

28-404 Kije te. (041) 3568095

- Przedszkole jednooddziałowe, obwód wsi Włoszczowice

2. Szkoły Podstawowe

1. Szkoła Podstawowa w Kijach

28-404 Kije te. (041) 3568012

Szkoła Podstawowa w Kijach liczy 6 oddziałów: kl. I-IV obwód szkoły to następujące miejscowości: Kije, Lipnik, Górki, wymysłów, Wierzbica, Borczyn, Marynka, Gołuchów.

2. Szkoła Filialna w Gartatowicach

28-404 Kije tel. (041) 3568057

- Liczba oddziałów 6 i oddział „0”, kl. I-VI

Obwód szkoły obejmuje następujące miejscowości: Gartatowice, Czechów, Stawiany, Umianowice, Hajdaszek, Wola Żydowska, Samostrzałów, Żydówek, Janów (Chruście, Uników, Szarbków - gm. Pińczów).

3. Szkoła Filialna we Włoszczowicach

28-404 Kije tel. (041) 3568095

- Liczba oddziałów 6, kl. I-VI
- Obwód szkoły obejmuje miejscowość Włoszczowice.

4. Szkoła Filialna w Kliszowie

28-404 Kije tel. (041) 3568454

- Liczba oddziałów 2, kl. 0 + I + II + III
- Obwód szkolny placówki obejmuje miejscowości: Kliszów, Kokot, Rębów

Gimnazjum

Na terenie gminy Kije funkcjonuje 1 gimnazjum w Kijach, w którym uczą się uczniowie z całej gminy. Gimnazjum posiada własny autobus.

Adres: Gimnazjum w Kijach

28-404 Kije, tel. (041) 3568012

Stan techniczny obiektów oświatowych

Poniższe zestawienie tabelaryczne przedstawia wykaz placówek oświatowych na terenie gminy Kije z określeniem stanu technicznego obiektów oraz wykazem niezbędnych inwestycji i remontów.

Gimnazja

| Lp. | Nazwa placówki | Opis stanu technicznego | Inwestycje i remonty do wykonania |
|-----|--------------------|-------------------------|--|
| 1. | Gimnazjum w Kijach | - stan techniczny dobry | - dobudowa sali gimnastycznej pełnowymiarowej, - remonty malarskie (sale lekcyjne, korytarze), - remont elewacji zewnętrznej |

Szkoły podstawowe

| Lp. | Nazwa placówki | Opis stanu technicznego | Inwestycje i remonty do wykonania |
|-----|----------------------------|---|---|
| 1. | Szkoła Podstawowa w Kijach | - stan techniczny dobry, - szkoła posiada salę gimnastyczną, - szkoła posiada sanitariaty | - nadbudowa szkoły, - remont kuchni i dostosowanie do wymogów UE |

| | | | |
|----|-----------------------------------|---|--|
| 2. | Szkoła Filialna w Gartatowicach | - stan techniczny dobry, - szkoła posiada sanitariaty | - remont kuchni i dostosowanie do wymogów UE, - budowa sali gimnastycznej |
| 3. | Szkoła Filialna we Włoszczowicach | - stan techniczny dostateczny, - szkoła nie posiada sali gimnastycznej, - szkoła posiada sanitariaty | - wymiana pokrycia dachu, elewacji budynku, - budowa instalacji, - dobudowa sali gimnastycznej |
| 4. | Szkoła Filialna w Kliszowie | - stan techniczny dobry, - szkoła posiada zaadoptowaną z sali lekcyjnej salę gimnastyczną, - szkoła posiada sanitariaty | - wymiana okien, - malowanie sal i korytarza, - wymiana pokrycia dachowego |

Stan techniczny przedszkoli w Kijach i Włoszczowicach jest dobry, należy dostosować kuchnie do wymogów UE. Wszystkie z w/w obiektów nie są przystosowane dla potrzeb osób niepełnosprawnych

4.3 Własność nieruchomości
Na terenie Gminy znajduje się 1 607 mieszkań, zaś łączna powierzchnia użytkowa tych mieszkań wynosi 105 214 m².

Gmina Kije jest właścicielem 340 działek o łącznej powierzchni 154,44 ha. Poniższe zestawienia tabelaryczne prezentują stosunki własności na terenie całej gminy

Stosunki własności na terenie gminy Kije

| Grupa użytkowników gruntów | Ogólna powierzchnia gruntów | Użytki rolne | | | | | lasy i grunty leśne | Pozostałe grunty (pod zabudowaniami, podwórza) |
|---|-----------------------------|--------------|-------------|------|-------------|------------------|---------------------|--|
| | | razem | grunty orne | sady | łąki trwałe | pastwiska trwałe | | |
| | | w hektarach | | | | | | |
| 0 | 1 | 2 | 3 | 4 | 5 | 6 | 7 | 8 |
| Ogółem powierzchnia administracyjna gminy | 9926 | 6926 | 5068 | 26 | 1442 | 390 | 1778 | 1222 |
| Gospodarstwa indywidualne* | 7276 | 6201 | 4531 | 26 | 1274 | 370 | 725 | 350 |
| Pozostała powierzchnia** | 2650 | 725 | 537 | - | 168 | 20 | 1053 | 872 |

* Powierzchnia indywidualnych gospodarstw rolnych łącznie z indywidualnymi działkami rolnymi, ogrodami działkowymi, wspólnotami i gruntami gminnymi (w użytkowaniu indywidualnym).

** Gospodarstwa państwowe (łącznie z gospodarstwami rolnymi Skarbu Państwa), spółdzielnie produkcji rolniczej, gospodarstwa spółek sektora publicznego i sektora prywatnego, własności samorządowej oraz pozostałe grunty nie stanowiące gospodarstw rolnych.

4.4 Identyfikacja problemów

- zbyt wąska oferta turystyczna, a szczególnie brak odpowiedniej bazy noclegowej,
- zbyt mało terenów zielonych przeznaczonych pod rekreację,
- brak punktów informacji turystycznej z personelem władającym obcymi językami,
- brak produktu turystycznego,
- zbyt wąska oferta przedsięwzięć kulturalnych, wynikająca z niedostatecznej infrastruktury koniecznej do tego typu działalności,
- uboga baza do uprawiania aktywnych form wypoczynku - ścieżki rowerowe, ścieżki dydaktyczne, sale gimnastyczne, boiska sportowo-rekreacyjne itp.
- uboga oferta agroturystyczna na terenie gminy,
- niezadawalający stan techniczny dróg powiatowych i gminnych (potrzeba modernizacji i budowy),

- zły stan techniczny części chodników,
- brak sieci gazowej,
- brak odpowiedniego wysypiska śmieci jak również brak segregacji odpadów,
- niezadawalający stan techniczny obiektów oświatowych, a także brak sal gimnastycznych, świetlic oraz specjalistycznych pracowni,
- brak przystosowania placówek oświatowych dla potrzeb osób niepełnosprawnych,

5. Turystyka

5.1 Obiekty objęte ochroną

W oparciu o przepisy szczególne o ochronie przyrody, utrzymuje się następujące obszary objęte ochroną:

- 1) stanowisko dokumentacyjne - wyrobisko poeksploatacyjne gipsów „Gartatowice”,
- 2) obszar szczególnej ochrony rzeźby i krajobrazu „Motkowice-Pińczów”

- 3) obszar szczególnej ochrony rzeźby i krajobrazu „Stawiany-Samostrzałów-Gartatowice”

- 4) pomnik przyrody w Woli Żydowskiej.

Użytki ekologiczne

Gartatowice, Umianowice

Zabytki architektury na terenie gminy:

1. Zespół kościoła parafialnego p.w. św. Piotra i Pawła
 - a) dzwonnica bramna, murowana 1786r.
 - b) kościół, murowany, XVII w.
 - c) ogrodzenie z bramkami, murowane, 1766r.
 - d) plebania, murowany, 1930r.
2. Kapliczka św. Jana Nepomucena w Stawianych
3. Pozostałości parku podworskiego w Żydówku.
4. Umianowice - najdłuższy w Europie drewniany most kolejowy na palach,
5. Nasyp kolejki wąskotorowej w Umianowicach

Wśród zabytków architektury znajdują się również kaplice. W miejscowości Gołuchów - kaplica pod wezwaniem Matki Boskiej Różańcowej z murem z II połowy XIX wieku, w Rębowie - kaplica pod wezwaniem Matki Boskiej Częstochowskiej z murem z około 1800 roku, w Borchynie - kaplica wzniesiona po pierwszej wojnie światowej.

5.2 Baza kulturalna

Baza kulturalna to przede wszystkim szkoły, biblioteka publiczna i wiejskie świetlice środowiskowe.

Wśród najważniejszych imprez kulturalnych odbywających się na terenie gminy można wymienić:

1. Osobowość roku - impreza o charakterze kulturalnym organizowana przez Gminę - nadanie statuetki „Józef”
2. Dożynki Gminne
3. Rajd szlakiem bitwy pod Kliszowem
4. Imprezy o charakterze ogólnogminnym organizowane przez Szkoły Podstawowe i Gimnazjum.

Szereg uroczystości środowiskowych organizowanych jest przez biblioteki, należą do nich następujące spotkania:

1. Bajkowy koszyk niespodzianek
2. Jak to dobrze, że jesteś... - z okazji Dnia Matki
3. Wolne chwile mojego taty - z okazji Dnia Ojca
4. Tradycje wigilijne

5. Spotkania z pisarzami, twórcami kultury, ciekawymi ludźmi
6. Rajd przebierańców - wędrowki bajkowych bohaterów

Planowane są:

1. Konkurs fotograficzny pt. „Piękna nasza gmina cała”
2. „Historia naszej gminy” - błyskawiczny konkurs
3. Bal przyjaźni czytelników z udziałem sąsiednich gmin
4. Dzień czytelnika internetowego
5. Plener malarsko-rzeźbiarski - Kliszów
6. Przegląd muzyki instrumentalnej - Umianowice
7. Pondzie Express Festiwal

- 5.3 Baza gastronomiczna i rekreacyjno-sportowa
Gmina Kije zagospodarowuje tereny rekreacyjne. W Zespole Placówek Oświatowych w Kijach powstaje od 2004 roku zaplecze rekreacyjne. Gmina ma swój grunt, na którym powstaje zespół obiektów sportowo-rekreacyjnych (kort tenisowy, strzelnica). Planuje się również wykorzystanie w celach rekreacyjnych i estetycznych istniejących stawów.

Nad salą gimnastyczną w Kijach powstaje schronisko młodzieżowe. Planowany w 2004 roku generalny remont kuchni szkolnej pozwoli na jej szersze wykorzystanie do celów pozaszkolnych.

Centralne położenie Kij, dogodne połączenie komunikacyjne stwarza duże możliwości dla rozwoju i wykorzystania potencjałów miejscowej ludności.

Na terenie znajduje się prywatna Piekarnia „Wójcik”, która zaopatruje w pieczywo okoliczne miejscowości i sąsiednie gminy.

Na terenie gminy istnieją Ludowe Zespoły Sportowe, które planują następujące działania:

- turniej piłkarski „Powitanie Lata”
- rozgrywki gminne o Puchar Wójta Gminy Kije
- udział w powiatowych rozgrywkach LZS
- udział w turnieju 4 gmin,
- biegi przełajowe: Wierzbica - Kliszów

5.4 Ruch turystyczny

Jako podstawowe kryterium segmentacji ruchu w gminie Kije przyjęto cel przyjazdów i wiążący się z nim czas i charakter pobytów. Działają 2 gospodarstwa agroturystyczne: w Janowie i Samostrzałowie.

Głównym punktem turystyki na terenie gminy są Umianowice, gdzie centralny przystanek ma Ciuchcia Express Pondzie. Teren stacji w Umianowicach rozbudowuje, moderni-

zuje i obsługuje p. Bogdan Kowalewicz. Obecnie istnieje boisko do piłki siatkowej i koszykowej, ścieżka spacerowa do rzeki Nidy, wspaniałe miejsce na ognisko. Planuje się w najbliższym czasie wydłużenie trasy kolejki wąskotorowej do Hajdaszka i Stawian, budowę tarasu widokowego i hotelu dla turystów. Wzdłuż trasy kolejki Umianowice-Hajdaszek planuje się ścieżkę turystyczną.

5.5 Adresy i telefony ważniejszych instytucji, urzędów

1. Bank Spółdzielczy, tel. (041) 3568002
2. Apteka tel. (041) 3568032
3. Poczta tel. (041) 3568099
4. Policja Komisariat, tel. (041) 3568007
5. Ośrodek Zdrowia, tel. (041) 3568025
6. Parafia Rzymskokatolicka pw św. Piotra i Pawła, tel. (041) 3568016
7. Urząd Gminy, tel. (041) 3568009

6. Gospodarka

6.1. Główne branże

Głównym źródłem utrzymania mieszkańców gminy jest rolnictwo i jego obsługa.

6.2 Służba zdrowia

W Gminnym Ośrodku Zdrowia w Kijach zatrudnionych jest dwóch lekarzy o specjalnościach:

- specjalista medycyny rodzinnej, pediatrii i chirurgii,
- specjalista chirurg,
- trzy pielęgniarki.

Zatrudniona jest również księgowa i sprzątaczką.

Mieszkańcy gminy Kije obsługiwani są przez Stację Pogotowia Ratunkowego w Pińczowie. Liczba lekarzy przypadających na mieszkańców - 2.

W Ośrodku Zdrowia w Kijach pracuje również 1 stomatolog oraz 1 pracownik techniczny.

6.3 Rolnictwo

Gmina Kije jest zaliczana do gmin wiejskich. Rolnictwo pozostaje ważnym sektorem działalności, jak również jest strefą tzw. ukrytego bezrobocia. Gmina ma charakter zdecydowanie rolniczy. Według powszechnego spisu rolnego z 2002 roku działały tu 1478 gospodarstwa rolne, średnia powierzchnia gospodarstwa według spisu z 1996 roku wynosiła 4,60 ha.

Zdecydowany wpływ na strukturę rolnictwa, jako jednej z głównych źródeł utrzymania ma wielkość gospodarstwa. Strukturę powierzchniową gospodarstw rolnych na terenie gminy przedstawia poniższe zestawienie:

| Wielkość gospodarstwa | Ilość gospodarstw wg spisu z 2002r. |
|-----------------------|-------------------------------------|
| Od 1 do 2 ha | 480 |
| Od 2 do 5 ha | 569 |
| Od 5 do 10 ha | 363 |
| Powyżej 10 ha | 66 |

Na strukturę rolnictwa ma również wpływ jakość gleb. Struktura bonitacyjna użytków rolnych w gminie Kije kształtuje się następująco:

- klasa I - -
- klasa II - 0,2 %
- klasa III - 12,3 %

- klasa IV - 52,7 %
- klasa V - 23,1 %
- klasa VI - 11,7 %

Zgodnie z danymi z Powszechnego Spisu Rolnego z 2002r. struktura zasiewów na terenie gminy Kije przedstawia się następująco:

Powierzchnia zasiewów zbóż podstawowych:

| Wyszczególnienie | Pow. w ha w 1996r. | Pow. w ha obecnie |
|------------------|--------------------|-------------------|
| Pszonica | 1103 | 862 |
| Żyto | 582 | 357 |
| Jęczmień | 622 | 505 |
| Owies | 134 | 104 |
| Pszennyto | 92 | 192 |
| Ogółem | 2533 | 2020 |

Z zestawienia wynika, że powierzchnia zasiewów zmniejszyła się o 513 ha.

Jeśli chodzi o liczbę zwierząt gospodarskich na terenie gminy Kije, przedstawia się ona następująco:

| Wyszczególnienie | | Stan pogłowia wg spisu 1996r. | Stan pogłowia obecnie |
|------------------|-------------|-------------------------------|-----------------------|
| bydło | | 2490 | 1530 |
| | w tym krowy | 1405 | 1005 |
| trzoda chlewna | | 2971 | 3345 |
| | w tym lochy | 252 | 308 |
| owce | | 12 | 6 |
| kozy | | 76 | 66 |
| konie | | 320 | 242 |

Z zestawienia dotyczącego pogłowia zwierząt gospodarskich wynika, że stan pogłowia znacznie się zmniejszył, zwiększył się natomiast stan trzody chlewnej o 374 sztuki.

Zmniejszył się również stan koni na terenie gminy.

Wyposażenie gospodarstw rolnych w sprzęt rolniczy przedstawia poniższa tabela.

| Wyszczególnienie | Liczba | |
|------------------------------------|-------------|--------|
| | gospodarstw | maszyn |
| - ciągniki | 500 | 511 |
| - samochody ciężarowe | 25 | 26 |
| - kombajny zbożowe | 23 | 23 |
| - kombajny ziemniaczane | 2 | 2 |
| - dojarki bańkowe | 22 | 22 |
| - konwiowe schładzarki do mleka | 49 | 49 |
| - zbiornikowe schładzarki do mleka | 7 | 7 |

6.4 Usługi

Zgodnie z Polską Klasyfikacją Wyrobów i Usług (PKWiU) pod pojęciem usług rozumie się:

- wszelkie czynności świadczone na rzecz jednostek gospodarczych prowadzących działalność o charakterze produkcyjnym nie tworzące bezpośrednio nowych dóbr materialnych - usługi na rzecz produkcji;

- wszelkie czynności świadczone na rzecz jednostek gospodarki narodowej oraz na rzecz ludności, przeznaczone dla celów konsumpcji indywidualnej, zbiorowej i ogólnospołecznej.

Liczba podmiotów fizycznych w rozbiciu na dominujące branże na terenie gminy według danych z 31.12.2003r. przedstawia się następująco:

| | |
|-----------------------|----|
| 1. handel stacjonarny | 39 |
| 2. handel obwoźny | 15 |
| 3. usługi | 75 |
| 4. produkcja | 5 |
| 5. transport towarowy | 17 |
| 6. gastronomia | 1 |

Struktura sektora usług, zgodnie z zadeklarowanymi danymi na dzień 31.12.2003r. wg liczby podmiotów fizycznych prowadzących

określonego rodzaju działalność gospodarczą przedstawiała się następująco:

| L.p. | Branża | Ilość |
|------|---|-------|
| 1 | Pozostałe | 15 |
| 2 | Budownictwo | 30 |
| 3 | Mechanika pojazdowa, Lakiernictwo pojazdów, blacharstwo | 4 |
| 4 | Instalacje C.O. gazowe, wodno-kanalizacyjne | 3 |
| 5 | Pośrednictwo ubezpieczeniowe, finansowe | 3 |
| 6 | Stolarstwo | 2 |
| 7 | Fryzjerstwo | 1 |
| 8 | Ślusarstwo, spawalnictwo | 2 |
| 9 | Organizowanie zabaw i dyskotek | 2 |
| 10 | Usługi sprzętem budowlanym | 1 |
| 11 | Przecieranie, sprzedaż surowca drzewnego | 2 |
| 12 | Wytwarzanie skrzyń i opakowań drewnianych | 1 |
| 13 | Dystrybucja gazu | 2 |
| 14 | Zakład piekarniczo-cukierniczy | 1 |
| 15 | Przemiał zbóż | 2 |
| 16 | Usługi szklarskie | 1 |

6.5 Handel

Handel stanowi jedną z zasadniczych usług na terenie gminy. Handel przybiera formę sta-

cjonarną i obwoźną. Prowadzi się go głównie w sklepach (ogółem 28 sklepów w 2003r.)

6.6 Identyfikacja problemów

- pogarszający się od 2002r. klimat dla prowadzenia działalności gospodarczej przez przedsiębiorców związany z ogólną sytuacją ekonomiczną państwa i związany z tym wzrost poziomu bezrobocia;
- zbyt duże rozdrobnienie gospodarstw rolnych;

7. Sfera społeczna

7.1 Sytuacja demograficzna i społeczna terenu

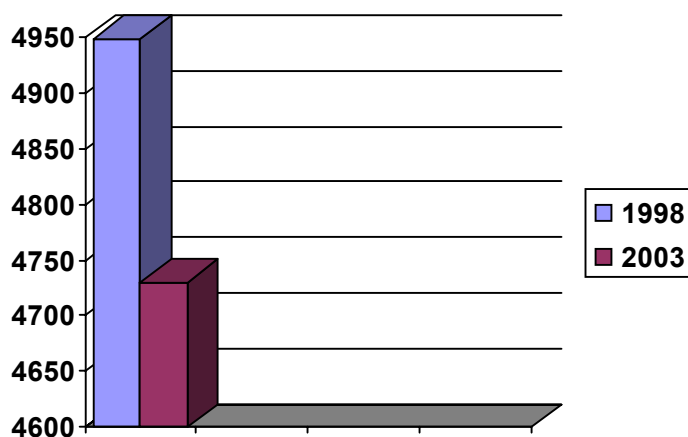
7.1.1 Wielkość populacji

W gminie Kije w 2003r. zamieszkiwało 4.730 mieszkańców.

Dla porównania w 1998r. ludność gminy liczyła 4.949 osób.

Wykres 1

Ludność gminy Kije w latach 1998 i 2003



7.1.2 Poziom bezrobocia

Na terenie gminy Kije na dzień 31.12.2003r. liczba bezrobotnych, zarejestrowanych osób wynosiła 364.

Struktura bezrobocia przedstawia się następująco:

- 22 osób bezrobotnych posiadało prawo do zasiłku (6,0 % ogółu),
- 185 bezrobotnych kobiet (50,8 %),
- 308 bezrobotnych w wieku mobilnym 18 - 44 lat (84,6 %),
- 31 bezrobotnych absolwentów (8,5 %),
- 193 bezrobotnych pozostających bez pracy powyżej 12 miesięcy (53,0 %).

Dla porównania:

Na dzień 31.12.2002r. liczba bezrobotnych wynosiła 355 osób, a struktura bezrobocia przedstawia się następująco:

- 29 bezrobotnych posiadało prawo do zasiłku (8,2 % ogółu),
- 184 bezrobotnych kobiet (51,8 %),

- 298 bezrobotnych w wieku mobilnym 18 - 55 lat (83,9 %),
- 28 bezrobotnych absolwentów (7,9 %),
- 192 bezrobotnych pozostających bez pracy powyżej 12 miesięcy (54,1 %).

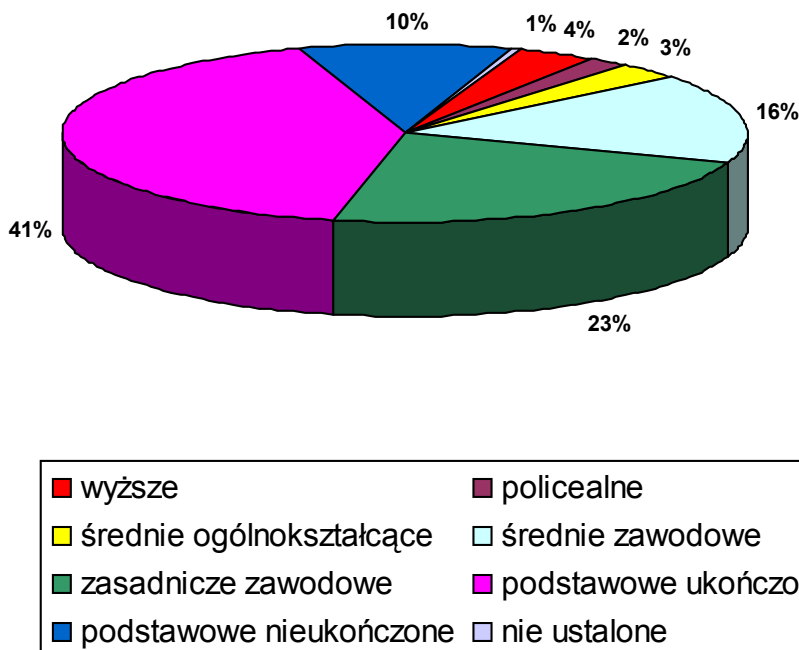
7.1.3 Poziom wykształcenia i jego specyfika

Z danych ze spisu powszechnego z 2002r. wynika, że w gminie jest ogółem wykształconych 3 994 osoby, z czego wyższe wykształcenie posiada 141 osób (3,5 % ogółu wykształconych), policealne posiada 82 osoby (2,0 %) średnie zawodowe posiada 644 osoby (16,1 %), średnie ogólnokształcące posiada 117 osób (2,9 %) zasadnicze zawodowe posiada 929 osób (23,2 %) podstawowe ukończone posiada 1 661 osób (41,5 %), pozostałe 396 (9,9 %) to osoby które posiadają wykształcenie nieukończone podstawowe. Dla 24 osób tj 0,6 % nie ustalono wykształcenia. Tak prezentują się dane dotyczące struktury wykształcenia dla gminy Kije:

| | Ogółem w gminie | Mężczyźni | Kobiety |
|--------------------------|-----------------|-------------|-------------|
| Ogółem | 3994 | 1948 | 2046 |
| Wyższe | 141 | 51 | 90 |
| Policealne | 82 | 21 | 61 |
| Średnie ogólnokształcące | 117 | 21 | 96 |
| Średnie zawodowe | 644 | 339 | 305 |
| Zasadnicze zawodowe | 929 | 643 | 286 |
| Podstawowe ukończone | 1661 | 731 | 930 |
| Podstawowe nieukończone | 396 | 127 | 269 |
| Nie ustalone | 24 | 15 | 9 |

Wykres 2

Ludność gminy Kije w wieku 13 lat i więcej według poziomu wykształcenia w 2002r.



Jak wynika z powyższego na terenie gminy jest mało osób z wykształceniem wyższym. Zdecydowanie lepiej w tej klasyfikacji prezentują się kobiety.

Z wykształceniem wyższym jest ich bowiem dwukrotnie więcej niż mężczyzn, policealnym aż trzykrotnie więcej, a średnim ogólnokształcącym czterokrotnie więcej.

Co dziwne nie przekłada się to w żaden sposób na poziom zatrudnienia, gdyż wśród liczby bezrobotnych mężczyźni i kobiety stanowią porównywalne grupy.

7.2 Warunki i jakość życia mieszkańców

7.2.1 Zarobki

Brak jest danych na temat wysokości wynagrodzenia na terenie samej gminy Kije.

7.2.2 Poziom wykształcenia

Z danych ze spisu powszechnego z 2002r. wynika, że w gminie jest ogółem wykształconych 3 994 osoby, z czego wyższe wykształcenie posiada 141 osób (3,5 % ogółu wykształconych), policealne posiada 82 osoby (2,0 %) średnie zawodowe posiada 644 osoby (16,1 %), średnie ogólnokształcące posiada 117 osób (2,9 %), zasadnicze zawodowe posiada 929 osób (23,2 %) podstawowe ukończone posiada 1 661 osób (41,5 %), pozostałe to osoby, które posiadają

wykształcenie nieukończone podstawowe i kursy rolnicze.

7.2.3 Poziom bezpieczeństwa

Bezpieczeństwo mieszkańcom gminy Kije zapewniają policjanci Posterunku Policji w Kijach w składzie pięcioosobowym i Komendy Powiatowej Policji w Pińczowie.

Z uwagi na spadek pozycji rodziny, nieprzestrzegania podstawowym norm moralnych i wzrost patologii społecznych na terenie gminy Policja będzie realizować następujące programy:

1. przeciwdziałanie dokuczliwej przestępczości zwłaszcza:
 - kradzieżom rzecz cudzej,
 - kradzieżom z włamaniem,
 - rozbojom,
 - bójkom i pobiciom,
 2. ochrona dzieci i młodzieży przed:
 - alkoholizmem,
 - narkomanią,
 - agresją,
 3. poprawa bezpieczeństwa na drogach.
- Zagrożenie przestępczością kryminalną w pięciu podstawowych kategoriach na terenie gminy przedstawia się następująco:

| Kategoria | 2002 rok | 2003 rok |
|------------------------|-----------|-----------|
| Rozboje, wymuszenia | - | 1 |
| Kradzież cudzej rzeczy | 12 | 14 |
| Kradzież z włamaniem | 11 | 13 |
| Bójka, pobicie | 2 | 2 |
| Kradzież samochodu | - | - |
| Razem | 25 | 30 |

W 2003r. nie notowano przestępczości zorganizowanej na dużą skalę.

Ochrona przeciwpożarowa

Na terenie gminy działa 9 jednostek Ochotniczej Straży Pożarnej w miejscowościach: Kije, Włoszczowice, Umianowice, Stawiany, Gartatowice, Czechów, Samostrzałów, Rębów, Kliszów.

Jednostki OSP dysponują następującym sprzętem:

- Samochody pożarnicze - 1 szt. z motopompą
- Samochody marki „Żuk” - 1 szt.
- Samochody marki LUBLIN - 1 szt.
- Motopompy - 9 szt. PO - 5 + 3 pompy szlamowe

Wszystkie jednostki posiadają strażnice OSP, a w nich podstawowy sprzęt przeciwpożarowy. Jednostka OSP w Kijach posiada elektroniczny system wykrywania i alarmowania połączony z powiatowym systemem PSP w Pińczowie.

7.2.4 Warunki mieszkaniowe

Zasoby mieszkaniowe

Na terenie gminy znajduje się 1550 budynków mieszkalnych, 1280 stale zamieszkałych. Budownictwo mieszkaniowe
W 2003 roku oddano do użytku 9 budynków mieszkalnych (w tym 48 izb) o łącznej powierzchni użytkowej 1095 m².

7.2.5 Dochody Gminy

Budżet gminy

W roku budżetowym 1998 dochody gminy wynosiły 4.666.480 zł, a wydatki kształtowały się na poziomie 5.188.091 zł.

Dochody ogółem na jednego mieszkańca w 1998r.:

943 zł

Dochody własne na jednego mieszkańca /676.533/

137 zł

Wydatki ogółem na jednego mieszkańca

1.048 zł

Wydatki inwestycyjne na 1 mieszkańca /936.149/

189 zł

Natomiast w roku budżetowym 2003 dochody gminy wynosiły 6.283.201 zł, a wydatki kształtowały się na poziomie 6.178.595 zł.

Dochody ogółem na jednego mieszkańca w 2003r.:

1.328 zł

Dochody własne na jednego mieszkańca /1.705.523/

360 zł

Wydatki ogółem na jednego mieszkańca

1.306 zł

Wydatki inwestycyjne na 1 mieszkańca /442.245/

94 zł

7.3 Określenie grup społecznych wymagających wsparcia

Na terenie gminy działa Gminny Ośrodek Pomocy Społecznej, który jest jednostką organizacyjną gminy. Prowadzi on między innymi działania związane z przeciwdziałaniem zjawiskom patologicznym i wykluczeniu społecznemu.

Gminny Ośrodek realizuje wszystkie ustawowe zadania związane z pomocą osobom i rodzinom w trudnych sytuacjach życiowych. GOPS współdziała z Policją, Urzędem Pracy, Powiatowym Centrum Pomocy Rodzinie.

Gminny Ośrodek Pomocy Społecznej udziela pomocy w szczególności z powodu:

- ubóstwa,
- sieroctwa,
- bezdomności,
- bezrobocia,
- potrzeby ochrony macierzyństwa lub wielodzietności,
- niepełnosprawności,
- długotrwałej choroby,
- bezradności w sprawach opiekuńczo-wychowawczych i prowadzenia gospodarstwa domowego, zwłaszcza w rodzinach niepełnych lub wielodzietnych,
- alkoholizmu lub narkomanii,
- trudności w przystosowaniu do życia po opuszczeniu zakładu karnego,
- klęski żywiołowej lub ekologicznej.

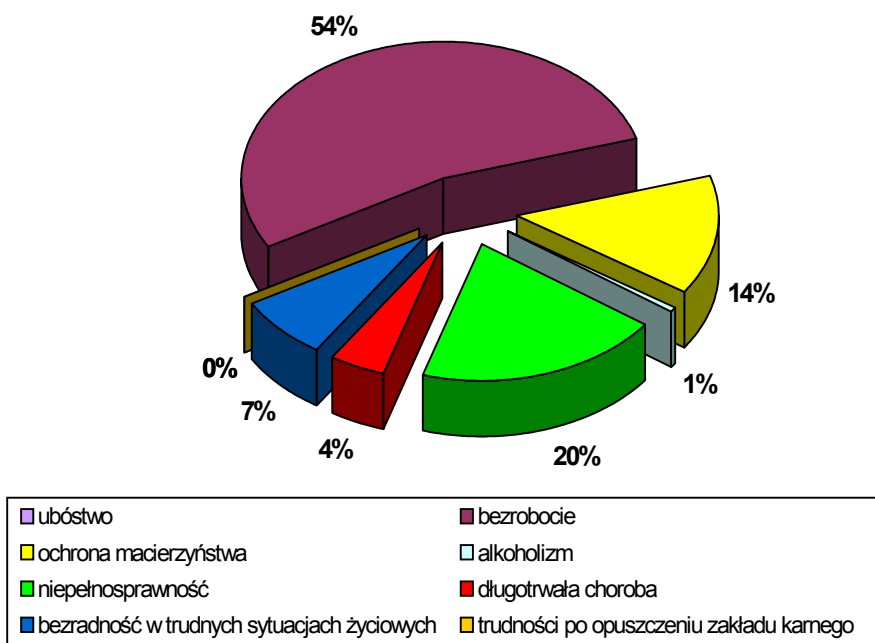
Poniższa tabela obrazuje główne przyczyny udzielania pomocy i liczbę osób korzystających z pomocy w 2003r

| Przyczyny | Liczba rodzin objętych | Liczba osób w rodzinach |
|---|------------------------|-------------------------|
| Ubóstwo | - | - |
| Potrzeba ochrony macierzyństwa | 39 | 117 |
| Bezrobocie | 128 | 449 |
| Niepełnosprawność | 51 | 165 |
| Długotrwała choroba | 8 | 36 |
| Bezradność w spr. opiek. wychowawczych | 14 | 62 |
| Alkoholizm | 2 | 6 |
| Trudności w przystosow. do życia po opuszczeniu zakładu karnego | 1 | 1 |
| Razem | 243 | 836 |

Objętych pomocą społeczną 562 osoby w rodzinach 1897 osób.

Wykres 3

**Powody przyznania pomocy wg liczby osób w rodzinach
w 2003 roku**



Ilość osób objętych pomocą w 2003r. według sołectw:

| Sołectwo | Liczba rodzin | Liczba osób w rodzinach |
|---------------|---------------|-------------------------|
| Kije | 25 | 87 |
| Hajdaszek | 12 | 49 |
| Czechów | 18 | 85 |
| Stawiany | 24 | 103 |
| Janów | 5 | 18 |
| Gartatowice | 18 | 67 |
| Samostrzałów | 14 | 49 |
| Żydówek | 11 | 52 |
| Włoszczowice | 31 | 114 |
| Gołuchów | 12 | 47 |
| Kliszów | 17 | 46 |
| Kokot | 15 | 61 |
| Rębów | 13 | 51 |
| Borczyn | 9 | 42 |
| Wierzbica | 13 | 56 |
| Wymysłów | 5 | 18 |
| Górki | 13 | 42 |
| Umianowice | 13 | 56 |
| Wola Żydowska | 8 | 40 |
| Lipnik | 11 | 23 |
| Razem | 287 | 1106 |

W 2003r. GOPS opłacał dożywianie 238 dzieci w 4 szkołach na terenie gminy.

7.4 Identyfikacja problemów

- niski poziom wykształcenia ludności zamieszkałej na terenie wsi a co za tym idzie niski poziom kwalifikacji zawodo-

- wych i możliwości znalezienia pracy,
- w gminie jest duże bezrobocie , w tym ogromne bezrobocie ukryte
- duża skala bezrobocia ludzi młodych
- długotrwałe bezrobocie

- III. Zadania polegające na poprawie sytuacji na terenie Gminy Kije
1. Zmiany w strukturze gospodarczej obszaru, w tym zasady kształtowania rolnej i leśnej przestrzeni produkcyjnej
 - a) Tworzenie nowych miejsc pracy w sektorze turystycznym poprzez rozbudowę bazy turystycznej, hotelowej i pensjonatowej, pól namiotowych w południowo-wschodniej części gminy,
 - b) Wykorzystanie naturalnych walorów przyrodniczych, np. stawy, kompleksy leśne, obniżenia i wzniesienia terenu do celów rekreacyjno-turystycznych (Kliszów, Rębów, Wierzbica, Górki, Włoszczowice, Umianowice, Czechów - oczko wodne, zbiornik przeciwpożarowy ...),
 - c) Udział poszczególnych miejscowości w ramach Sektorowego Programu Operacyjnego „Restrukturyzacja i modernizacja sektora żywnościowego oraz rozwój obszarów wiejskich” Działanie: Odnowa wsi oraz zachowanie i ochrona dziedzictwa kulturowego (Samostrzałów, Włoszczowice, Górki, Gołuchów, w kolejnych latach inne),
 - d) Tworzenie miejsc pracy na wsi, m.in. poprzez:
 - wsparcie dla tworzenia grup producenckich i promocję ich produktów
 - rozwój bazy przetwórczej i przechowalniczej
 - specjalizację w produkcji rolnej na potrzeby
 - rozwój produkcji roślinnej dla przemysłu farmaceutycznego, kosmetycznego, szkółkarstwa, kwiatarstwa itp.
 - organizowanie targów zieleni parkowej i przydomowej,
 - wspieranie rozwoju przedsiębiorczości indywidualnej na obszarach wiejskich
 - rozwój różnych form kształcenia ustawicznego i usług doradczych dla rolników
 - wydzielanie atrakcyjnych inwestycyjnie terenów w celu pozyskiwania inwestorów i tworzenia nowych miejsc pracy,
 - e) Rozwój usług turystycznych, tj. handlowych, gastronomicznych, transportowych,
 - f) Stworzenie szerokiej oferty rekreacyjnej dla turystów w różnym wieku, w tym terenów rekreacyjnych, kompleksu boisk sportowych, tras plenerowych, jak i comiesięcznych tematycznych imprez kulturalnych,
 - g) Dalszy rozwój gospodarstw agroturystycznych,
 - h) W pobliżu zbiorowisk leśnych planuje się zakładanie hodowli zwierząt leśnych (sarna, dziki).
2. Zmiany w sposobie użytkowania terenu
 - a) Przestrzeganie ograniczeń związanych z występowaniem wykopalin i wykluczenie zabudowy na obszarach ich występowania i eksploatacji,
 - b) Dokonywanie modernizacji budynków zabytkowych, wymiana, uzupełnienie zabudowy w pobliżu obiektów zabytkowych w nawiązaniu do istniejącego charakteru zabudowy i zagospodarowania terenu,
 - c) Zabezpieczenie miejscowości Umianowice przed powodzią,
 - d) Ograniczenie przeznaczania gruntów najwyższych klas bonitacyjnych pod zabudowę
 - e) Zakaz rozpraszania zabudowy z wyjątkiem obiektów uciążliwych lub mogących pogorszyć stan środowiska i siedlisk związanych z dużym arealem rolnym
 - f) Możliwość przeznaczenia gruntów o niższej klasie bonitacyjnych pod leśne użytkowanie gruntów
 - g) Wyznaczenie i opieka nad użytkami ekologicznymi, zespołami przyrodniczo-krajobrazowymi w celu ochrony lokalnych wartości środowiska przyrodniczego
 - h) Wyznaczenie nowych terenów pod działalność usługową i produkcyjną w celu utworzenia nowych miejsc pracy, głównie na terenach stanowiących mienie komunalne
 - i) Przygotowanie terenu pod przemysł lekki
 - j) Sporządzanie miejscowych planów zagospodarowania przestrzennego (elastyczna funkcja produkcyjno-usługowa) w odpowiedzi na zaistniałe potrzeby ze strony potencjalnych inwestorów
 3. Rozwój systemu komunikacji i infrastruktury
 - a) rozwój systemu komunikacji:
 - Budowa obwodnicy w Kijach
 - Obniżenie drogi krajowej do Kielc - konieczność remontu
 - Budowa i modernizacja sieci dróg powiatowych i gminnych na terenie całej gminy

- Modernizacja lokalnych dróg wiejskich
 - Rozwój infrastruktury przy stacji Intergaz w Woli Żydowskiej
 - Rozwój infrastruktury przy kolejce wąskotorowej w Umianowicach
 - Wytyczenie szlaków i ścieżek spacerowych i rowerowych na terenie całej gminy
 - Modernizacja sieci telefonicznej i zapewnienie możliwie szerokiego dostępu do usług teleinformatycznych
 - b) rozwój infrastruktury technicznej:
 - Zakończenie budowy wodociągów
 - Uporządkowanie gospodarki wodno-ściekowej polegające na budowie kanalizacji sanitarnej
 - Budowa oczyszczalni ścieków.
 - Gazyfikacja sołectw na terenie gminy
 - Modernizacja sieci energetycznej
 - Odnowienie i zagospodarowanie istniejących zbiorników wodnych
 - Rozbudowa ścieżek rowerowych, opracowanie ścieżek dydaktycznych dla gminy.
 - c) rozwój infrastruktury społecznej:
 - Rozbudowa zaplecza rekreacyjno-noclegowego dla turystów w Zespole Placówek Oświatowych w Kijach
 - Rozbudowa i modernizacja bazy edukacyjnej, budowa sal gimnastycznych, świetlic środowiskowych,
 - Poszerzenie możliwości edukacyjnych dzieci i młodzieży poprzez szeroko rozumianą współpracę z zagranicą
 - Rozszerzenie zastosowania nowoczesnych technologii, ze szczególnym naciskiem na edukację informatyczną
 - Wyrównanie jakości oferty edukacyjnej na terenie gminy, w celu zwiększenia szans edukacyjnych dzieci i młodzieży z terenów wiejskich
 - Utworzenie w Zespole Placówek Oświatowych w Kijach kompleksu umożliwiającego organizację dużych imprez rekreacyjnych i kulturalnych o charakterze ogólnokrajowym
4. Poprawa stanu środowiska naturalnego i kulturowego
- a) Zachowanie i ochrona walorów przyrodniczych gminy tj. występującej na terenie gminy części Nadnidziańskiego Parku Krajobrazowego, użytków ekologicznych i pomników przyrody oraz tworzenie w razie potrzeby nowych
 - b) Eliminacja zagrożeń odrolniczych, w tym poprzez:
 - Promowanie ekologicznych metod produkcji i rozwój innowacyjnej produkcji roślinnej i zwierzęcej
 - Przeciwdziałanie skażeniu gleb oraz wód
 - Przeciwdziałanie obniżaniu żyzności gleb
 - Przeciwdziałanie zmniejszaniu zasobów wód dyspozycyjnych i obniżaniu zwierciadła wód podskórnych
 - Zalesianie terenów gminy przylegających do uzdrowiska oraz pozyskanie terenów w celu podwyższenia wskaźnika terenów zielonych w przeliczeniu na miejsca noclegowe, wzrost powierzchni terenów zielonych
 - Opracowanie i realizacja procesu segregacji odpadów
5. Poprawa warunków i jakości życia mieszkańców, w tym zmiany w strukturze zamieszkania
- Uatrakcyjnienie oferty edukacyjnej (dostęp do internetu, sale komputerowe) na terenie gminy, rozszerzenie oferty kulturalnej na terenie gminy i ułatwienie dostępu do obiektów użyteczności publicznej
 - Nawiązanie kontaktów partnerskich z innymi gminami, w tym z zagranicą, w celu zwiększenia szans promocji gminy, podmiotów gospodarczych funkcjonujących na jej terenie w celu tworzenia miejsc pracy
 - Doradztwo w zakresie inicjowania przedsiębiorczości i agroturystyki
 - Usunięcie barier architektonicznych
 - Szersza promocja dorocznych imprez kulturalnych oraz samych Kij
 - Rekonstrukcja i dbałość o obiekty zabytkowe
 - Poszukiwanie inwestorów krajowych lub zagranicznych w celu zabudowy obszarów atrakcyjnych gospodarczo

- Zwiększenie liczby atrakcji turystycznych dla osób w różnym przedziale wiekowym
 - Otworzenie punktów informacji turystycznej z personelem władającym obcymi językami oraz publicznych punktów dostępu do Internetu
 - Tworzenie bazy agroturystycznej
 - Rozwinięcie i zróżnicowanie sieci usług gastronomicznych
- IV. Realizacja zadań i projektów
- V. Powiązanie projektów z innymi działaniami realizowanymi na terenie gminy
- VI. Oczekiwane wskaźniki osiągnięć planu rozwoju lokalnego
- VII. Plan finansowy na lata 2004-2006 oraz na lata następne
- VIII. System wdrażania
- Opracowanie Planu Rozwoju Lokalnego.
 - Rozesłanie Planu Rozwoju Lokalnego radnym.
 - Przygotowanie uchwały dla Rady Gminy i postawienie wniosku o przyjęcie Planu Rozwoju Lokalnego.
 - Opracowanie i opublikowanie artykułu nt. Planu Rozwoju Lokalnego w „Tygodniku PONIDZIE”.
 - Przeprowadzenie lekcji informacyjnych nt. Planu Rozwoju Lokalnego w gimnazjum w Kijach
 - Nadzór nad realizacją Planu Rozwoju Lokalnego.
 - Coroczne spotkania konsultacyjne z partnerami społecznymi w celu omówienia realizacji Planu Rozwoju Lokalnego.
- IX. Sposoby monitorowania, oceny i komunikacji społecznej
1. System monitorowania oraz sposoby oceny Planu Rozwoju Lokalnego
1. Komitet Monitorujący tworzy Zespół ds. sporządzania projektów i wniosków służących pozyskiwaniu środków finansowych spoza budżetu Gminy utworzony w ramach Urzędu Gminy
 2. Komitet Monitorujący będzie zwoływany cyklicznie, raz w roku na wniosek Wójta Gminy Kije
 3. Komitet Monitorujący zapoznaje się z przygotowanym przez Wydział Rozwoju Strategicznego Gminy Raportem z Realizacji Planu Rozwoju Lokalnego.
 4. Raport z Realizacji Planu Rozwoju Lokalnego zawiera opis przebiegu zadań i projektów inwestycyjnych, wprowadzone korekty, przyczynę zmian w projekcie oraz ich zasadność z wyznaczonym zakresem odpowie-
- działności i harmonogramem realizacji poszczególnych działań.
5. Komitet Monitorujący oceni realizację poszczególnych zadań i projektów inwestycyjnych w zakresie terminowości ich realizacji i zgodności tych zadań i projektów z przyjętymi w Planie Rozwoju Lokalnego zadaniami polegającymi na poprawie sytuacji na terenie gminy Kije, zaś wnioski przedstawi Wójtowi Gminy.
2. Sposoby inicjowania współpracy pomiędzy sektorem publicznym, prywatnym i organizacjami pozarządowymi
- I Etap wstępny - planistyczny:
- przystąpienie do stworzenia planu działania, poprzedzone zwołaniem spotkania reprezentantów samorządu, sektora prywatnego i organizacji pozarządowych, przy udziale Wójta i Przewodniczącego Rady Gminy, celem nadania rozmowom odpowiedniej rangi i zagwarantowania rzeczywistego zainteresowania gminy. Uczestnicy spotkań powinni posiadać dobre przygotowanie merytoryczne - każdy w swoim zakresie oraz reprezentować wszystkie grupy społeczne i zawodowe.
 - organizacja lub organizacje pozarządowe, sektor prywatny oraz liderzy lokalni podejmujące się pilotowania współpracy, powinny posiadać profesjonalne przygotowanie, być znane ze swoich działań w społeczności lokalnej i cieszyć się zaufaniem władz gminy;
 - ważną będzie umiejętność szerokiego spojrzenia, uwzględniająca nie tylko interes własnej organizacji, środowiska, czy firmy ale przede wszystkim interes sektora pozarządowego, w tym innych organizacji, firm, nawet tych, które stanowią konkurencję.
 - Dojście do wspólnego stanowiska na powyższym etapie będzie istotnym czynnikiem dla dalszych efektywnych działań.
- II Etap pośredni - organizacyjny:
- Inicjowanie wspólnych spotkań sektora prywatnego i publicznego z organizacjami pozarządowymi działającymi na terenie gminy. Podczas spotkania władze gminy, reprezentanci organizacji pozarządowych, sektora prywatnego, liderzy lokalni wypowiedzą się co do nowych możliwości nawiązania wzajemnej współpracy, dokonają analizy aktualnego stanu współpracy oraz przedstawia-

- postulaty odnośnie podjęcia nowych działań. Spotkania mogą przybrać formę warsztatów tematycznych, poświęconych m.in. polityce władz lokalnych wobec sektora pozarządowego, polityce społecznej gminy, inicjowaniu i podtrzymywaniu kontaktów z organami gminy, przepływie informacji, współpracy z mediami oraz potrzebie sprawnej organizacji w zakresie wspierania wzajemnych działań. Ważnym czynnikiem będzie wyznaczenie osób kontaktowych z ramienia każdej branży, celem utrzymywania stałego kontaktu z przedstawicielami władz gminy i zapewnienia płynnego i niezakłóconego obiegu informacji
- III Etap końcowy - decyzyjno-edukacyjny:
- Zaprezentowanie i przedstawienie projektu międzysektorowego programu współpracy, wynikającego z wniosków wyciągniętych podczas spotkań oraz konsultacji pomiędzy przedstawicielami gminy, sektora prywatnego i organizacji pozarządowych;
 - przedłożenie ostatecznej wersji Planu Rozwoju Lokalnego Radzie Gminy, skutkujące podjęciem uchwały w tym temacie;
 - organizowanie przez Urząd Gminy szkoleń oraz prowadzenie konsultacji (charakter edukacyjny planu);
 - promowanie sektora publicznego i prywatnego poprzez partnerów krajowych i zagranicznych gminy Kije;
 - zapewnienie pomocy w dziedzinie promocji wyrobów i usług oferowanych przez sektor prywatny.
3. Public Relations Planu Rozwoju Lokalnego
- Celem priorytetowym będzie nawiązanie kontaktu z otoczeniem lokalnym poprzez umiejętne zarządzanie komunikacją,
- wplywające na kształt opinii publicznej. Komunikacja zapewniona będzie poprzez:
- informacje zamieszczone w Biuletynie Informacji Publicznej;
 - tablice ogłoszeń;
 - informacje zamieszczane w prasie lokalnej („Tygodnik Ponidzia”);
 - możliwość uczestnictwa mieszkańców w sesjach Rady Gminy
 - informowanie mieszkańców sołectw, w szczególności poprzez:
 - możliwość uczestnictwa sołtysów w sesjach Rady Gminy
 - uczestnictwo sołtysów w zwoływanych przez Wójta Gminy naradach z sołtysami,
 - informowanie mieszkańców sołectw poprzez przesyłanie informacji sołtysom i wywieszanie ich na tablicach informacyjnych znajdujących się w sołectwach,
 - sporządzanie listy wniosków wysuwanych przez mieszkańców sołectw w trakcie Zebrań Wiejskich, związanych z wyborami sołtysa i Rady Sołeckiej i odpowiedzi na te wnioski,
 - organizowanie, w razie potrzeby, Zebrań Wiejskich na które mogą być zapraszani Wójt lub właściwy merytorycznie pracownik Urzędu Gminy,
 - Zebrania Rady Sołeckiej (nie rzadziej niż raz na kwartał).

Wizja Gminy Kije w roku 2013

Gmina przyjazna środowisku, skanalizowana, posiadająca odpowiednią infrastrukturę drogową, wykorzystująca swoje walory turystyczno-krajo-
brazowe i kulturowe oraz potencjał rolnictwa w celu poprawy jakości życia mieszkańców gminy, odwiedzana przez dziesiątki tysięcy turystów.

2272

UCHWAŁA Nr XIV/117/04 RADY GMINY W KIJACH

z dnia 16 lipca 2004r.

w sprawie zwolnień od podatku od nieruchomości dla przedsiębiorców realizujących nowe inwestycje.

Na podstawie art. 18 ust. 2 pkt 8 w związku z art. 40 ust. 1 i art. 41 ust. 1 ustawy z dnia 8 marca 1990r. o samorządzie gminnym (Dz. U z 2001r. Nr 142, poz. 1591 ze zm.) oraz art. 7 ust. 3 ustawy z dnia 12 stycznia 1991r. o podatkach i opłatach lokalnych (tekst jednolity Dz. U. z 2002r. Nr 9, poz. 84 ze zm.) Rada Gminy w Kijach uchwała co następuje:

§ 1.1. Zwalnia się od podatku od nieruchomości:

- 1) nowo wybudowane budynki i budowle przeznaczone do prowadzenia działalności gospodarczej, pod warunkiem wykorzystywania ich do tej działalności,

- 2) nowo nabyte grunty, budynki i budowle przeznaczone do prowadzenia działalności gospodarczej, pod warunkiem wykorzystywania ich do tej działalności,
- 3) grunty, budynki i budowle, w przypadku rozpoczęcia wykorzystywania ich do prowadzenia działalności gospodarczej przez podatnika, będące w jego posiadaniu, lecz wcześniej niewykorzystywane do prowadzenia działalności, pod warunkiem poniesienia nakładów inwestycyjnych związanych uruchomieniem, bądź rozbudową przedsiębiorstwa..

2. Za nowo wybudowane budynki i budowle uważa się budynki i budowle, których budowa została rozpoczęta po wejściu w życie uchwały.

3. Za nowo nabyte grunty, budynki i budowle uważa się grunty, budynki i budowle nabyte po wejściu w życie tej uchwały.

§ 2.1. Zwolnienie, o którym mowa w § 1, jest pomocą regionalną na nowe inwestycje.

2. W przypadku korzystania z pomocy, o której mowa w § 1, przedsiębiorca nie może równocześnie korzystać z innych tytułów pomocy publicznej udzielanej przez gminę.

§ 3. Zwolnienie przysługuje nie dłużej niż przez 2 lata, liczone od pierwszego dnia miesiąca następującego po miesiącu, w którym zaistniało zdarzenie wymienione w § 1.

§ 4.1. Przedsiębiorca korzystający z pomocy zobowiązany jest przedłożyć informacje dotyczące:

- 1) nieruchomości, na której uruchomiono lub poszerzono działalność gospodarczą,
- 2) wielkości poniesionych i planowanych nakładów inwestycyjnych,
- 3) wielkości oraz przeznaczeniu pomocy publicznej uzyskanej w różnych formach i z różnych źródeł w okresie 3 kolejnych lat, poprzedzających datę, od której będzie przysługiwało zwolnienie.

2. Informacje, o których mowa w ust. 1, przedsiębiorca korzystający ze zwolnienia zobowiązany jest przedłożyć również na początku każdego roku podatkowego do dnia 15 stycznia.

§ 5.1. W przypadku, gdy kwota pomocy dla jednego przedsiębiorcy, łącznie z pomocą uzyskaną przez niego w różnych formach i z różnych tytułów w ciągu 3 ostatnich lat, przekracza 100 tys. euro, bądź przedsiębiorca prowadzi działalność w zakresie transportu, pomoc, o której mowa w § 1 może być udzielona po spełnieniu następujących warunków:

- 1) przedsiębiorca dokona na terenie Gminy Kije nowej inwestycji w środki trwałe związane z uruchomieniem działalności gospodarczej lub poszerzeniem dotychczasowej działalności gospodarczej,

- 2) udział własny przedsiębiorcy w nakładach związanych z nową inwestycją wynosi co najmniej 25 %,
- 3) działalność gospodarcza związana z daną inwestycją będzie prowadzona co najmniej przez 5 lat od dnia zakończenia inwestycji,
- 4) maksymalna intensywność pomocy nie przekracza 50 % kosztów inwestycji kwalifikujących się do objęcia pomocą,
- 5) w przypadku pomocy udzielanej małym lub średnim przedsiębiorcom, z wyjątkiem przedsiębiorców należących do sektora transportu - intensywność określona w pkt. 4 podwyższona się o 15 punktów procentowych brutto.

2. W przypadku pomocy, o której mowa w ust. 1 przy obliczaniu intensywności pomocy uwzględnia się następujące koszty inwestycji:

- 1) koszty inwestycji w środki trwałe, takie jak:
 - a) cena nabycia gruntów,
 - b) nakłady na budowle i budynki,
 - c) nakłady na wyposażenie obiektów w środki trwałe związane z prowadzeniem działalności gospodarczej, w tym w szczególności w:
 - maszyny i urządzenia,
 - narzędzia, przyrządy i aparaturę,
 - wyposażenie techniczne dla prac biurowych,
 - infrastrukturę techniczną.
- 2) koszty inwestycji w wartości niematerialne i prawne, takie jak uzyskanie patentów, zakup licencji oraz nieopatentowanej wiedzy technicznej, technologicznej lub z zakresu organizacji i zarządzania - w wysokości nie większej niż 25 % kosztów inwestycji w środki trwałe kwalifikujących się do objęcia pomocą; w przypadku inwestycji w wartości niematerialne i prawne, wartości te powinny być:
 - a) wykorzystywane wyłącznie przez przedsiębiorcę otrzymującego pomoc regionalną,
 - b) nabyte od osoby trzeciej na warunkach nieodbiegających od normalnych praktyk inwestycyjnych,
 - c) własnością przedsiębiorcy przez okres co najmniej 5 lat,
 - d) powinny podlegać amortyzacji zgodnie z odrębnymi przepisami.

§ 6. Zwolnienia, o którym mowa w § 1, nie stosuje się wobec przedsiębiorców:

- 1) prowadzących działalność handlową, zarówno detaliczną, jak i hurtową w budynku na powierzchni większej niż 500 m kw,
- 2) zalegających z zapłatą zobowiązań wobec budżetu Gminy Kije.

§ 7.1. Uchwała nie przewiduje udzielania pomocy operacyjnej ani eksportowej.

2. Uchwała nie przewiduje udzielania pomocy w sektorach uznanych za wrażliwe tj. sektorze

motoryzacyjnej, budownictwa okrętowego, górnictwa węgla, hutnictwa żelaza i stali, włókien syntetycznych oraz żeglugi morskiej.

§ 8. Pomoc udzielania na podstawie niniejszej uchwały podlega sumowaniu z inną pomocą udzielaną na realizację nowych inwestycji bez względu na jej formę i źródło pochodzenia, i nie może przekroczyć maksymalnej intensywności pomocy.

§ 9. Wykonanie uchwały powierza się Wójtowi Gminy w Kijach.

§ 10. Uchwała wchodzi w życie po upływie 14 dni od dnia opublikowanego w Dzienniku Urzędowym Województwa Świętokrzyskiego.

Przewodniczący Rady Gminy: R. Chrobot

2273

UCHWAŁA Nr XIV/118/04 RADY GMINY W KIJACH

z dnia 16 lipca 2004r.

w sprawie ustalenia regulaminu stypendiów Wójta Gminy w Kijach dla uczniów i studentów.

Na podstawie art. 7 ust. 1 pkt 8; art. 18 ust. 2 pkt 14a oraz art. 40 ust. 1 ustawy z dnia 8 marca 1990r. o samorządzie gminnym (tj. Dz. U. z 2001 roku Nr 142 poz. 1591) Rada Gminy w Kijach uchwala, co następuje:

§ 1. Przyjmuje się regulamin Stypendiów Wójta Gminy w Kijach dla uczniów i studentów z terenu Gminy Kije stanowiący załącznik do niniejszej uchwały.

§ 2. Wykonanie uchwały powierza się Wójtowi Gminy w Kijach.

§ 3. Uchwała podlega ogłoszeniu w Dzienniku Urzędowym Województwa Świętokrzyskiego i wchodzi w życie po upływie 14 dni licząc od daty ogłoszenia.

Przewodniczący Rady Gminy: R. Chrobot

Załącznik do uchwały Nr XIV/118/04
Rady Gminy w Kijach
z dnia 16 lipca 2004r.

Regulamin

§ 1. Stypendium Wójta Gminy w Kijach, zwane dalej stypendium może otrzymać:

- uczeń szkoły ponadgimnazjalnej i student zamieszkały na terenie Gminy,
- pobierający naukę w szkołach i uczelniach w Polsce w systemie dziennym,
- osiągający wysoką średnią i
- znajdujący się w trudnej sytuacji materialnej (kwota dochodu w rodzinie uprawniająca do uzyskania świadczeń rodzinnych nie przekraczająca 504 zł netto na jednego członka w rodzinie miesięcznie - dochody za 2003 rok).

§ 2. Stypendia przyznawane są ze środków przeznaczonych na ten cel w budżecie Gminy.

§ 3. Wysokość stypendium uzależniona jest od wydzielonych w każdym roku środków budżetowych i liczby wniosków.

§ 4. Stypendium przyznaje się na czas określony nie dłuższy niż czas trwania roku szkolnego (akademickiego).

§ 5. Stypendium przyznawane jest za miniony rok szkolny we wrześniu i wypłacane jednorazowo.

§ 6. Zainteresowani uzyskaniem stypendium składają stosowne wnioski do sekretariatu U.G. w Kijach do 15 września każdego roku dołączając następujące dokumenty:

- zaświadczenie ze szkoły lub uczelni o średniej wyników nauczania,
- dokumenty potwierdzające fakt podjęcia nauki na studiach wyższych,
- dokumenty potwierdzające dochody rodziny, dyplomy z konkursów i olimpiad.

§ 7. Decyzję o przyznaniu stypendium i jego wysokości podejmuje Komisja w składzie:

- Wójt Gminy lub osoba wyznaczona przez Wójta,
- Przewodniczący Komisji Oświaty (lub zastępca przewodniczącego Komisji Oświaty).
- Skarbnik U.G.,
- Sekretarz U.G.,
- Pracownik G.O.P.S.,
- Dyrektor Zespołu Placówek Oświatowych w Kijach lub osoba wyznaczona przez Dyrektora.

§ 8. Decyzja Komisji jest ostateczna i nie podlega odwołaniu.

2274

UCHWAŁA Nr XIV/119/04 RADY GMINY W KIJACH

z dnia 16 lipca 2004r.

w sprawie zmian w budżecie gminy na 2004 rok.

Na podstawie art. 18 ust. 2 pkt 4 ustawy z dnia 8 marca 1990 roku o samorządzie gminnym (tekst jednolity z 2001r. Dz. U. Nr 142 poz. 1591 z późn. zm.) oraz art. 109 i 124 ustawy z dnia 26 listopada 1998 roku o finansach publicznych (tekst jednolity z 2003r. Dz. U. Nr 15, poz. 148 z późn. zm.) Rada Gminy uchwala, co następuje:

§ 1. Zwiększa się dochody i wydatki budżetowe gminy o kwotę 19.315 zł zgodnie z załącznikiem Nr 1 do niniejszej uchwały.

§ 2. Dokonuje się zmian w planie dochodów budżetowych gminy zgodnie z załącznikiem Nr 2 do niniejszej uchwały.

§ 3. Dokonuje się zmian w planie wydatków budżetowych gminy zgodnie z załącznikiem Nr 3 do niniejszej uchwały.

§ 4. Wykonanie uchwały powierza się Wójtowi Gminy.

§ 5. Uchwała wchodzi w życie z dniem podjęcia i podlega ogłoszeniu w Dzienniku Urzędowym Województwa Świętokrzyskiego.

Przewodniczący Rady Gminy: R. Chrobot

Załączniki do uchwały Nr XIV/119/04
Rady Gminy w Kijach
z dnia 16 lipca 2004r.

Załącznik Nr 1

| Dział | Rozdział | § | Treść | Dochody | Wydatki |
|------------|----------|------|---|---------------|---------------|
| 1 | 2 | 3 | 4 | 5 | 6 |
| 010 | | | Rolnictwo i łowiectwo | 3.600 | 3.600 |
| | 01010 | | Infrastruktura wodociągowa i sanitacyjna wsi | 3.600 | - |
| | | 0690 | - Wpływy z różnych opłat | 3.600 | - |
| | 01095 | | Pozostała działalność | - | 3.600 |
| | | 4210 | - Zakup materiałów i wyposażenia | - | 2.100 |
| | | 4260 | - Zakup energii | - | 1.500 |
| 750 | | | Administracja publiczna | 2.500 | 15.715 |
| | 75023 | | Urzędy gmin | 2.500 | 9.540 |
| | | 0690 | - Wpływy z różnych opłat | 2.500 | - |
| | | 4210 | - Zakup materiałów i wyposażenia | - | 5.000 |
| | | 4300 | - Zakup usług pozostałych | - | 4.540 |
| | 75095 | | Pozostała działalność | - | 6.175 |
| | | 4010 | - Wynagrodzenia osobowe pracowników | - | 2.000 |
| | | 4110 | - Składki na ubezpieczenia społeczne | - | 1.375 |
| | | 4120 | - Składki na Fundusz Pracy | - | 300 |
| | | 4210 | - Zakup materiałów i wyposażenia | - | 1.500 |
| | | 4300 | - Zakup usług pozostałych | - | 1.000 |
| 758 | | | Różne rozliczenia | 13.215 | - |
| | 75805 | | Część rekompensująca subwencji ogólnej dla gmin | 13.215 | - |
| | | 2920 | - Subwencje ogólne z budżetu państwa | 13.215 | - |
| | | | Ogółem | 19.315 | 19.315 |

Załącznik Nr 2

Dochody budżetowe

| Dział | Rozdział | § | Treść | Zmniejszenia | Zwiększenia |
|------------|----------|---|--|------------------|------------------|
| 1 | 2 | 3 | 4 | 5 | 6 |
| 010 | | | Rolnictwo i łowiectwo | 1.232.903 | 1.232.903 |
| | 01010 | | Infrastruktura wodociągowa i sanitacyjna wsi | 1.232.903 | 1.232.903 |

| 1 | 2 | 3 | 4 | 5 | 6 |
|------------|-------|------|--|------------------|------------------|
| | | 6291 | - Środki na dofinansowanie własnych inwestycji gmin pozyskane z funduszu SAPARD | - | 1.232.903 |
| | | 6292 | - Współfinansowanie programów realizowanych ze środków bezzwrotnych pochodzących z Unii Europejskiej | 1.232.903 | - |
| 600 | | | Transport i łączność | 111.216 | 111.216 |
| | 60016 | | Drogi publiczne gminne | 111.216 | 111.216 |
| | | 6291 | - Środki na dofinansowanie własnych inwestycji gmin pozyskane z funduszu SAPARD | - | 111.216 |
| | | 6292 | - Współfinansowanie programów realizowanych ze środków bezzwrotnych pochodzących z Unii Europejskiej | 111.216 | - |
| 801 | | | Oświata i wychowanie | 130.000 | 130.000 |
| | 80101 | | Szkoły podstawowe | 130.000 | 130.000 |
| | | 6291 | - Środki na dofinansowanie własnych inwestycji gmin pozyskane z funduszu SAPARD | - | 130.000 |
| | | 6292 | - Współfinansowanie programów realizowanych ze środków bezzwrotnych pochodzących z Unii Europejskiej | 130.000 | - |
| | | | Ogółem | 1.474.119 | 1.474.119 |

Załącznik Nr 3

Wydatki budżetowe

| Dział | Rozdział | § | Treść | Zmniejszenia | Zwiększenia |
|------------|----------|------|---|---------------|---------------|
| 1 | 2 | 3 | 4 | 5 | 6 |
| 801 | | | Oświata i wychowanie | 50.000 | - |
| | 80101 | | Szkoły podstawowe | 50.000 | - |
| | | 4270 | - Zakup usług remontowych | 50.000 | - |
| 921 | | | Kultura i ochrona dziedzictwa narodowego | - | 50.000 |
| | 92195 | | Pozostała działalność | - | 50.000 |
| | | 4300 | - Zakup usług pozostałych | - | 50.000 |
| | | | Ogółem | 50.000 | 50.000 |

2275

UCHWAŁA Nr XIV/120/04 RADY GMINY W KIJACH

z dnia 16 lipca 2004r.

w sprawie trybu postępowania o udzielenie dotacji podmiotom nie zaliczonym do sektora finansów publicznych i nie działającym w celu osiągnięcia zysku, na cele publiczne związane z realizacją zadań gminy, sposobu ich rozliczania oraz kontroli wykonania zadań zleconych.

Na podstawie art. 18 ust. 2 pkt 15 ustawy z dnia 8 marca 1990r. o samorządzie gminnym (tekst jednolity z 2001r. Dz. U. Nr 142, poz. 1591 z późn. zm.) oraz art. 118 ust. 3 ustawy z dnia 26 listopada 1998 roku o finansach publicznych (tekst jednolity z 2003r. Dz. U. Nr 15, poz. 148 z późn. zm.) Rada Gminy uchwala co następuje:

§ 1. Określa się zasady i tryb udzielenia dotacji z budżetu gminy podmiotom nie zaliczonym do sektora finansów publicznych i nie działającym w celu osiągnięcia zysku na cele publiczne związane z realizacją zadań gminy określonych w ustawie z dnia 24 kwietnia 2003r. o działalności pożytku publicznego i wolontariacie.

§ 2.1. O udzielenie dotacji mogą ubiegać się podmioty nie zaliczone do sektora finansów publicznych, nie działające w celu osiągnięcia zysku,

prowadzące działalność statutową związaną z realizacją zadań gminy, o których mowa w § 1.

2. Oferty powinny być złożone w terminie do dnia 31 października roku poprzedzającego rok budżetowy.

3. W przypadkach szczególnych, wymagających uzasadnienia w formie pisemnej wniosków może być złożony po upływie ww. terminu.

4. Oferty realizacji zadania, o którym mowa w § 1, może również złożyć podmiotom wymienionym w § 2 ust. 1 organ wykonawczy gminy. Podmiot przyjmujący ofertę organu wykonawczego gminy składa pisemny wniosek o realizację zadania, o którym mowa w § 1. Wzór wniosku stanowi załącznik Nr 1 do niniejszej uchwały.

§ 3.1. Wnioski - oferty o udzielenie dotacji powinien zawierać:

- 1) szczegółowy zakres rzeczowy proponowanego do realizacji zadania,
- 2) kalkulację przewidywanych kosztów realizacji zadania,
- 3) informacje o posiadanych zasobach rzeczowych i kadrowych wskazujących na możliwość wykonania zadania,
- 4) termin i miejsce realizacji zadania,
- 5) informacje o posiadanych własnych środkach finansowych oraz uzyskanych z innych źródeł na realizację danego zadania.

2. Do wniosku powinien być dołączony statut lub inny dokument organizacyjny lub rejestracyjny podmiotu, z którego wynikają jego zadania statutowe oraz pełnomocnictwa do składania oświadczeń woli.

3. Wniosek powinien zawierać także poświadczenia z Urzędu Skarbowego oraz ZUS o niezaleganiu podmiotu z zapłatą składek oraz obowiązkowych należności publicznoprawnych.

4. Wniosek powinien być podpisany przez osobę lub osoby uprawnione na podstawie aktualnych pełnomocnictw do składania oświadczeń woli w imieniu podmiotu wnioskodawcy.

5. Organ wykonawczy gminy może uzależnić rozpatrzenie wniosku od złożenia w ustalonym terminie dodatkowych informacji i wyjaśnień lub dokumentów.

6. Nie złożenie wskazanych dokumentów lub nie złożenie wyjaśnień w terminie spowoduje wykluczenie podmiotu z postępowania o udzielenie dotacji w trybie art. 118 ustawy finansów publicznych.

§ 4.1. Decyzję o przyznaniu dotacji podejmuje organ wykonawczy gminy po zasięgnięciu opinii właściwej komisji rady gminy, uwzględniając w szczególności:

- 1) znaczenie zadania dla realizacji celów samorządu gminy,
- 2) ocenę przedstawionej we wniosku kalkulacji kosztów realizacji zadania,
- 3) ocenę możliwości realizacji zadania przez wnioskodawcę przy uwzględnieniu informacji zawartych we wniosku,
- 4) analizę wykonania zadań zleconych wnioskodawcy w okresie poprzednim, z uwzględnieniem rzetelności i terminowości ich realizacji.

§ 5. Warunkiem zlecenia przez samorząd gminy realizacji zadania i udzielenia dotacji jest

zawarcie pisemnej umowy przez organ wykonawczy z podmiotem, któremu udzielono dotacji.

§ 6. Umowa o udzielenie dotacji powinna zawierać:

- 1) dokładne oznaczenie stron umowy,
- 2) szczegółowy opis zadania i terminu jego realizacji,
- 3) wzory dokumentacji umożliwiającej okresową ocenę realizacji zadania, terminy oraz sposób jej przekazywania,
- 4) zobowiązanie zleceniobiorcy do prowadzenia dokumentacji według wymagań określonych przez zlecniodawcę w sposób umożliwiający ocenę wykonania zadania pod względem rzeczowym, finansowym oraz jakościowym,
- 5) zobowiązanie zleceniobiorcy do poddania się w każdym czasie, bez wcześniejszego powiadomienia, kontroli prowadzonej przez zlecniodawcę lub osobę przez niego pisemnie upoważnioną w zakresie objętym umową,
- 6) określenie wysokości dotacji jaką zlecniodawca przekaże zleceniobiorcy z tytułu realizacji umowy oraz sposób i termin jej przekazania,
- 7) określenie przeznaczenia przychodów uzyskanych przy realizacji zadania przez zleceniobiorcę, których częstotliwości i wysokości nie można było przewidzieć przy ustalaniu wysokości dotacji,
- 8) ustalenie zasad i terminów oraz formy rozliczeń między stronami umowy,
- 9) ustalenie trybu i terminu przekazania zlecniodawcy informacji o zakresie i sposobie realizacji umowy oraz ustalenie zakresu objętego stałym nadzorem zlecniodawcy,
- 10) warunki wypowiedzenia umowy,
- 11) szczegółowo określone zasady odpowiedzialności zleceniobiorcy z tytułu niewykonania lub nienależytego wykonania zleconego zadania lub wykorzystanie dotacji na cele inne niż określone w umowie, a w szczególności:
 - a) termin zwrotu kwoty dotacji przeznaczonej na inne cele lub wykorzystanej niezgodnie z przeznaczeniem,
 - b) wysokość oprocentowania kwoty dotacji, o której mowa pod lit. a,
 - c) termin zwrotu kwoty dotacji w wypadku niewykonania lub częściowego niewykonania zleconego zadania,
 - d) sposobu i terminu zabezpieczenia realizacji zadania, jeżeli podmiot zobowiązał się do udzielenia takiego zabezpieczenia we wniosku o dotację.

§ 7.1. Organ wykonawczy gminy zobowiązany jest do prowadzenia nadzoru w zakresie wykonywania umów oraz oceny ich realizacji, uwzględ-

niając kryteria efektywności, rzetelności, ciągłości, terminowości oraz jakości ich świadczenia.

2. Nadzór nad wykonywaniem umowy prowadzony jest w sposób określony w umowie, a w szczególności poprzez:

- 1) analizę okresowej oceny realizacji zadania, sporządzonej przez podmiot realizujący,
- 2) kontrolę realizacji zadania w trybie określonym w umowie.

§ 8.1. Rozliczenie wykonania zadania i wykorzystania dotacji z zachowaniem zasady jawności postępowania następuje na podstawie:

- rozliczenia dotacji według określonego wzoru (załącznik nr 2 do niniejszej uchwały),
- kserokopii opisanych rachunków i faktur VAT dotyczących wydatków zleceniobiorcy faktycznie poniesionych na realizację zadania.

m

2. Rozliczenie wykonania zadania i wykorzystania dotacji następuje w terminie określonym w umowie.

§ 9. Wzór oferty realizacji zadania publicznego, ramowy wzór umowy na wykonanie zadania publicznego i wzór sprawozdania na wykonanie tego zadania określa Rozporządzenie Ministra Gospodarki, Pracy i Polityki Społecznej z dnia 29 października 2003 roku (Dz. U. z 2003r. Nr 193, poz. 1891).

§ 10. Sprawy związane z postępowaniem w sprawie przyjmowania wniosków, przyznawaniem i rozliczaniem dotacji z zachowaniem zasady jawności postępowania prowadzi referat finansowy Urzędu Gminy.

§ 11. Wykonanie uchwały powierza się Wójtowi Gminy.

§ 12. Uchwała wchodzi w życie po upływie 14 dni od dnia ogłoszenia w Dzienniku Urzędowym Województwa Świętokrzyskiego.

Przewodniczący Rady Gminy: R. Chrobot

Załączniki do uchwały Nr XIV/120/04
Rady Gminy w Kijach
z dnia 16 lipca 2004r.

Załącznik Nr 1

**Wniosek
o udzielenie dotacji z budżetu gminy Kije podmiotom nie zaliczonym do sektora
finansów publicznych**

1. Wnioskodawca
 - a) nazwa,
 - b) siedziba,
 - c) dokładny adres,
 - d) osoby uprawnione do reprezentacji i ich funkcja
2. Dane o wnioskodawcy:
 - a) przedmiot działania,
 - b) zakres działania,
 - c) zaświadczenie o niezaleganiu z zapłatą świadczeń publicznoprawnych oraz ZUS za ostatni rok poprzedzający złożenie wniosku,
 - d) nazwa i adres organu rejestrowanego,
 - e) numer w Krajowym Rejestrze Sądowym,
 - f) odpis statutu lub innego dokumentu potwierdzającego zakres rzeczowy i miejscowy działania
3. Informacja o zadaniu:
 - a) opis zadania,
 - b) termin i miejsce realizacji,
 - c) cel zadania,
 - d) koszt zadania i jego kalkulacja,
 - e) wnioskowana kwota dotacji z budżetu,
 - f) źródła finansowania zadania:
 - elementy zadania finansowane z wnioskowanej dotacji,
 - środki własne,
 - środki z innych źródeł
4. Osoby odpowiedzialne za realizację zadania oraz wykorzystanie i rozliczenie przyznanej dotacji

.....
(pieczętka i podpis osoby uprawnionej)

Załącznik Nr 2

Rozliczenie dotacji udzielonej z budżetu gminy w kwocie zł
na sfinansowanie zadania pn:
zrealizowanego w dniach

1. Powyższą kwotę wydatkowano na:

| Lp. | Nr faktury/ rachunku | Data faktury/ rachunku | Wystawca faktury/rachunku | Treść faktury/rachunku | Kwota |
|-----|-------------------------|---------------------------|------------------------------|---------------------------|-------|
| | | | | | |
| | | | | Ogółem: | |

Do rozliczenia dotacji przedstawiono oryginały rachunków/faktur, na których dokonano potwierdzenia sfinansowania z dotacji udzielonej z budżetu gminy, których kserokopia potwierdzona za zgodność z oryginałem stanowi załącznik do rozliczenia dotacji.

- Całkowite rozliczenie zadania (dotyczy wszystkich źródeł finansowania)
- Sprawozdanie z wykonania zadania sfinansowanego z dotacji (ocena merytorycznych efektów zadania)

.....
(pieczętka i podpis osoby uprawnionej)

2276

OBWIESZCZENIE WOJEWODY ŚWIĘTOKRZYSKIEGO

z dnia 16 września 2004r.

w sprawie wskaźnika przeliczeniowego kosztu odtworzenia 1 m² powierzchni użytkowej budynków mieszkalnych w IV kwartale 2004 roku i I kwartale 2005 roku.

W związku z art. 9 ust. 9 ustawy z dnia 21 czerwca 2001 roku o ochronie praw lokatorów, mieszkaniowym zasobie gminy i o zmianie Kodeksu cywilnego (Dz. U. Nr 71, poz. 733 ze zmianami) ogłaszam wysokość wskaźnika przeliczeniowego kosztu odtworzenia 1 m² powierzchni użytkowej budynków mieszkalnych dla poszczególnych powiatów województwa świętokrzyskiego.

| | | | |
|-----------------------------------|------------|--------------------------|------------|
| 1. Miasto Kielce - powiat grodzki | - 2.574,88 | 5. powiat kazimierski | - 2.473,97 |
| 2. powiat kielecki | - 2.473,97 | 6. powiat konecki | - 2.473,97 |
| 3. powiat buski | - 2.473,97 | 7. powiat opatowski | - 2.473,97 |
| 4. powiat jędrzejowski | - 2.473,97 | 8. powiat ostrowiecki | - 2.473,97 |
| | | 9. powiat pińczowski | - 2.473,97 |
| | | 10. powiat sandomierski | - 2.473,97 |
| | | 11. powiat skarżyski | - 2.473,97 |
| | | 12. powiat starachowicki | - 2.473,97 |
| | | 13. powiat staszowski | - 2.473,97 |
| | | 14. powiat włoszczowski | - 2.473,97 |

Wojewoda Świętokrzyski: W. Wójcik

Wydawca: Wojewoda Świętokrzyski

Redakcja: Wydział Prawny i Nadzoru
Świętokrzyskiego Urzędu Wojewódzkiego w Kielcach
Al. IX Wieków Kielc 3, 25-516 Kielce
tel. 0 (prefix) 41 3421673, e-mail: org07@kielce.uw.gov.pl

Skład, druk i rozpowszechnianie: Zakład Obsługi
Świętokrzyskiego Urzędu Wojewódzkiego w Kielcach,
25-516 Kielce, Al. IX Wieków Kielc 3
tel. 0 (prefix) 41 3421807, 3421249

Prenumerata roczna Dziennika Urzędowego Województwa Świętokrzyskiego wynosi 3000 zł.
Nr konta Bank Przemysłowo-Handlowy PBK S.A. O/Kielce, Nr 25 10600076-0000320000163506
Dziennik w Internecie – <http://www.kielce.uw.gov.pl/dziennik.htm>

Zbiory Dzienników Urzędowych wraz ze skorowidzami wyłożone są do powszechnego wglądu w siedzibie Świętokrzyskiego Urzędu Wojewódzkiego
w Kielcach, Al. IX Wieków Kielc 3, pok. 210 w godzinach pracy Urzędu

Tłoczono z polecenia Wojewody Świętokrzyskiego z dnia 20 września 2004r.