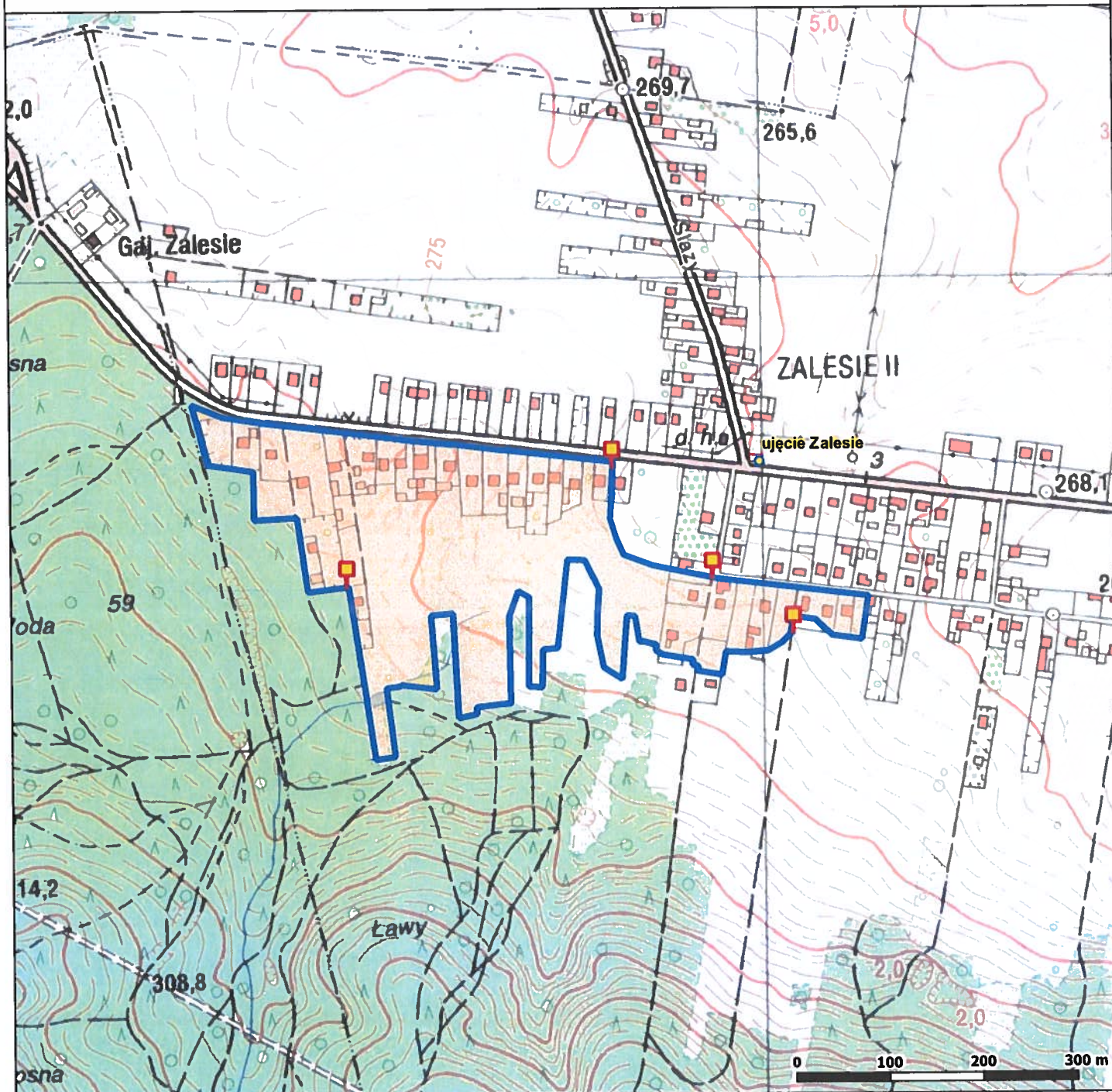






Załącznik Nr 1
do Rozporządzenia Wojewody Świętokrzyskiego
z dnia 11.04.2023 w sprawie ustanowienia strefy ochronnej
wód podziemnych Zalesie, Gmina Miasto Kielce, Powiat kielecki

Mapa orientacyjna terenu ochrony pośredniej oraz terenu ochrony bezpośredniej
ujęcia wód podziemnych Zalesie



Objaśnienia:

-  ujęcie wód podziemnych Zalesie
-  granice terenu ochrony bezpośredniej (TOB)
-  granice terenu ochrony pośredniej (TOP)
-  lokalizacja ustawienia tablic informacyjnych