



# DZIENNIK URZĘDOWY

## WOJEWÓDZTWA ŚWIĘTOKRZYSKIEGO

---

Kielce, dnia 30 maja 2023 r.

Poz. 2321

### ROZPORZĄDZENIE NR 6/2023 WOJEWODY ŚWIĘTOKRZYSKIEGO

z dnia 25 maja 2023 r.

**w sprawie w sprawie ustanowienia strefy ochronnej obejmującej teren ochrony bezpośredniej i teren ochrony pośredniej ujęcia wody podziemnej w miejscowości: Kielce – Dyminy, gm. Kielce pow. kielecki woj. świętokrzyskie**

Na podstawie art. 135 ust. 1 pkt 2, ust. 3 i 4 ustawy z dnia 20 lipca 2017 r. – Prawo wodne (Dz. U. z 2022 r. poz. 2625 z późn. zm.) zarządza się, co następuje:

§ 1. 1. Ustanawia się strefę ochronną ujęcia wody podziemnej w miejscowości: Kielce – Dyminy, składającą się z 7 studni wierconych: B-I, B-II, B-III, F-I, F-II, F-III, KD-1 o głębokościach odpowiednio: 100,0, 103,0, 150,0, 97,0, 94,5, 150,0, 150,0 m.

2. Strefę ochronną dzieli się na:

1) teren ochrony bezpośredniej w granicach istniejących ogrodzeń:

a) dla grupy studni F (studnie F-I, F-II, F-III) w kształcie wieloboku o wymiarach: 65x44x12x14x2x11x36 m

b) dla grupy studni B (studnie B-I, B-II) w kształcie wieloboku o wymiarach: 67,5x60x89x5x5x14x5x227x26x45x30x133x37x145 m, studnia B-III w kształcie kwadratu o wymiarach 10x10m.

c) dla studni KD-1 w kształcie prostokąta w wymiarach: 64x42 m.

2) teren ochrony pośredniej.

§ 2. 1. Ogrodzony teren studni będący terenem ochrony bezpośredniej, znajduje się w miejscowości: Kielce - Dyminy, w granicach działek ewidencyjnych nr 763/13 obręb 0030 Kielce, gmina Kielce; nr 55/3 obręb 0002 Bilcza, gmina Morawica; nr 501/1 obręb 0030 Kielce, gmina Kielce; nr 134/2 obręb 010 Dyminy, gmina Morawica; nr 757/2 obr. 0030 Kielce, gmina Kielce.

2. Teren ochrony pośredniej ujęcia został przedstawiony na mapie stanowiącej załącznik nr 1 do rozporządzenia oraz na załącznikach od nr 2.1 do nr 2.138.

3. Teren ochrony bezpośredniej przedstawiony jest na mapach stanowiących załączniki nr 3.1 do nr 3.4 do rozporządzenia.

4. Opis przebiegu granicy terenu ochrony pośredniej przedstawiony jest w załączniku nr 4 do rozporządzenia.

§ 3. Na terenie ochrony bezpośredniej obowiązują zakazy i nakazy, określone w art. 127-129 ustawy z dnia 20 lipca 2017 r. Prawo Wodne.

§ 4. 1. Na terenie ochrony pośredniej zakazuje się:

- 1) wprowadzania ścieków do wód lub do ziemi;
- 2) rolniczego wykorzystania ścieków;
- 3) przechowywania lub składowania odpadów promieniotwórczych;
- 4) lokalizowania magazynów produktów ropopochodnych, oraz innych substancji, a także rurociągów do ich transportu;
- 5) lokalizowania składowisk odpadów niebezpiecznych, innych niż niebezpieczne i obojętne oraz obojętnych;
- 6) lokalizowania nowych ujęć wody z wyłączeniem studni zastępczych oraz ujęć wód podziemnych wykorzystywanych w ramach zwykłego korzystania z wód;
- 7) lokalizowania nowych i rozbudowę istniejących cmentarzy oraz grzebania martwych zwierząt;
- 8) wydobywania kopalin;
- 9) lokalizowania nowych przedsięwzięć mogących znacząco oddziaływać na środowisko za wyjątkiem tych, dla których przeprowadzona ocena oddziaływania na środowisko wykazała brak negatywnego wpływu na wody podziemne;
- 10) składowania opakowań po nawozach i środkach ochrony roślin;
- 11) składowania chemicznych środków zimowego utrzymania dróg.

2. Lokalizacja tablic informacyjnych o przebiegu terenu ochrony pośredniej została przedstawiona na mapie stanowiącej załącznik nr 1 do rozporządzenia.

§ 5. 1. Znosi się strefę ochronną obejmującą teren ochrony bezpośredniej ujęcia wód podziemnych „Kielce – Dyminy” tj. studni wierconej KD-1, zlokalizowanego na działce ewidencyjnej nr 757/02, obręb 0030 Kielce, gm. Kielce, powiat kielecki, województwo świętokrzyskie, ustanowioną decyzją Dyrektora Zarządu Zlewni w Kielcach z dnia 13 sierpnia 2018 r, znak: KR.ZUZ.1.4100.114.2018.IM.

2. Znosi się strefę ochronną obejmującą teren ochrony bezpośredniej ujęcia wód podziemnych „Kielce – Dyminy” tj. studni wierconych B-I, B-II, zlokalizowanego na działce ewidencyjnej nr 501/1, obręb 0030 Kielce, gm. Kielce, powiat kielecki, województwo świętokrzyskie, ustanowioną decyzją Dyrektora Zarządu Zlewni w Kielcach z dnia 13 sierpnia 2018 r, znak: KR.ZUZ.1.4100.113.2018.IM.

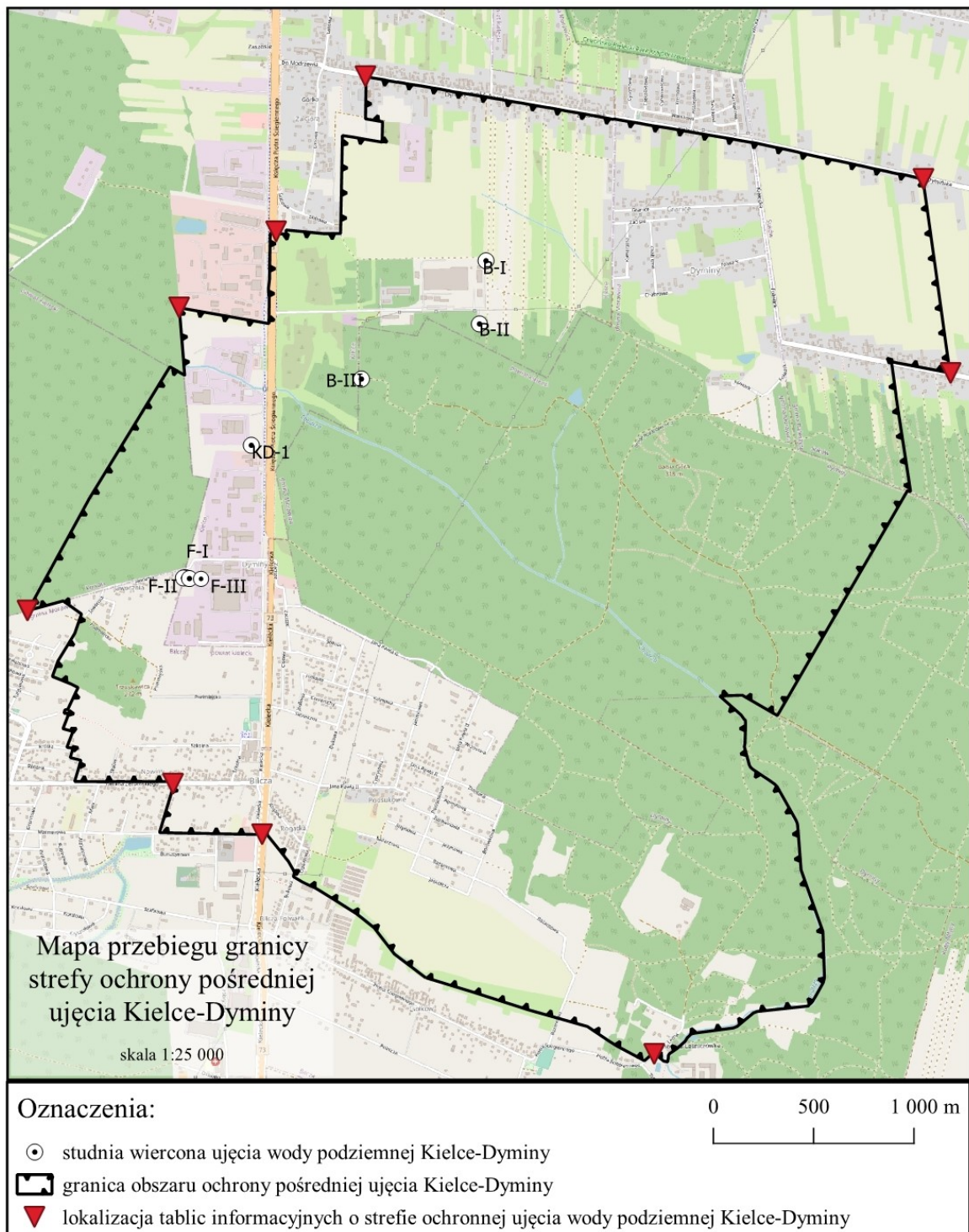
3. Znosi się strefę ochronną obejmującą teren ochrony bezpośredniej ujęcia wód podziemnych „Kielce – Dyminy” tj. studni wierconych F-1, F-II, F-III, zlokalizowanego na działce ewidencyjnej nr 55/3, obręb 0002 Bilcza, gm. Morawica, powiat kielecki oraz 763/13, obręb 0030 Kielce, gm. Kielce, powiat kielecki, województwo świętokrzyskie, ustanowioną decyzją Dyrektora Zarządu Zlewni w Kielcach z dnia 13 sierpnia 2018 r, znak: KR.ZUZ.1.4100.93.2018.IM.

§ 6. Rozporządzenie wchodzi w życie po upływie 14 dni od dnia ogłoszenia w Dzienniku Urzędowym Województwa Świętokrzyskiego.

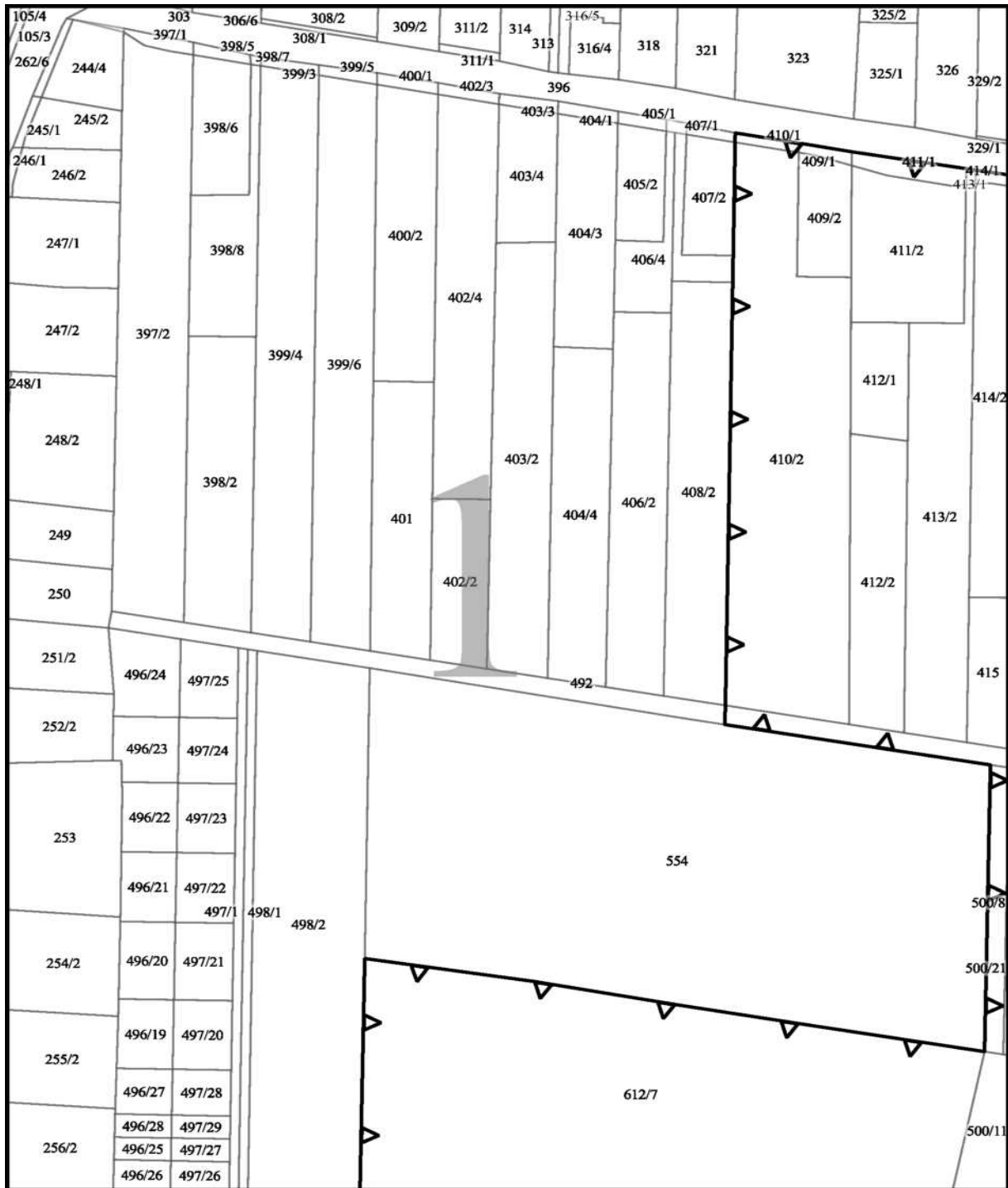
Wojewoda Świętokrzyski

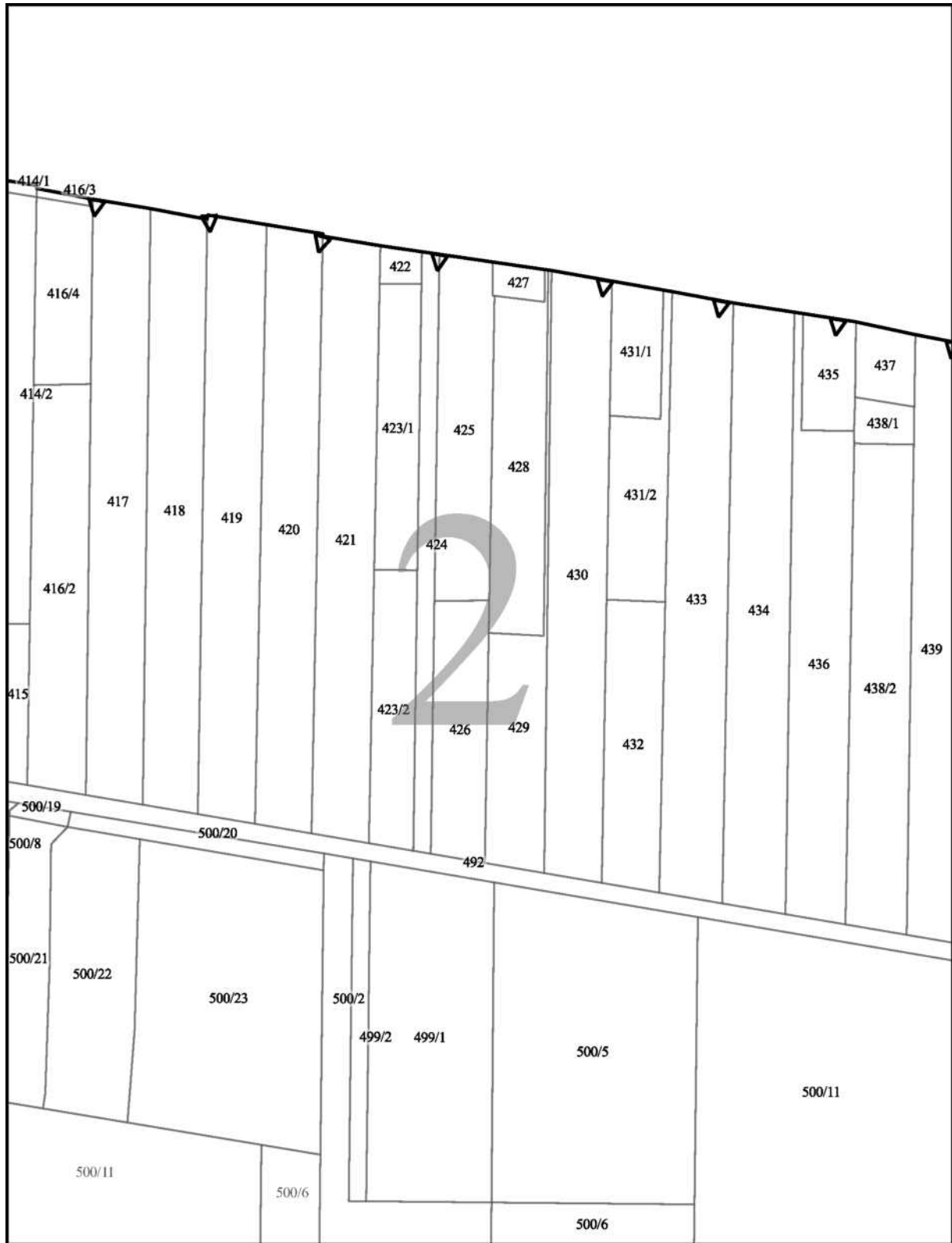
**Zbigniew Koniusz**

Załącznik nr 1  
do Rozporządzenia Nr 6/2023  
Wojewody Świętokrzyskiego  
z dnia 25-05-2023

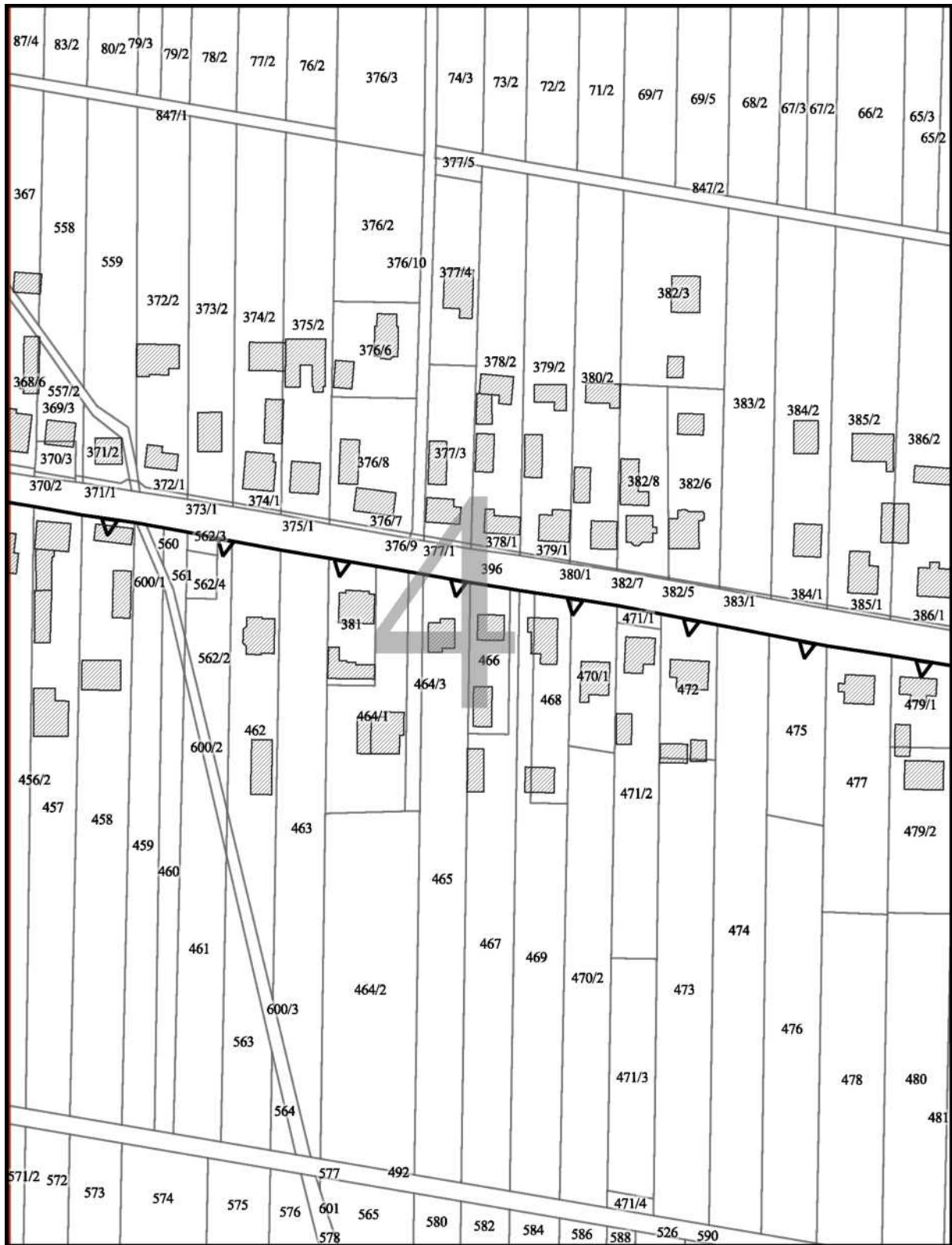


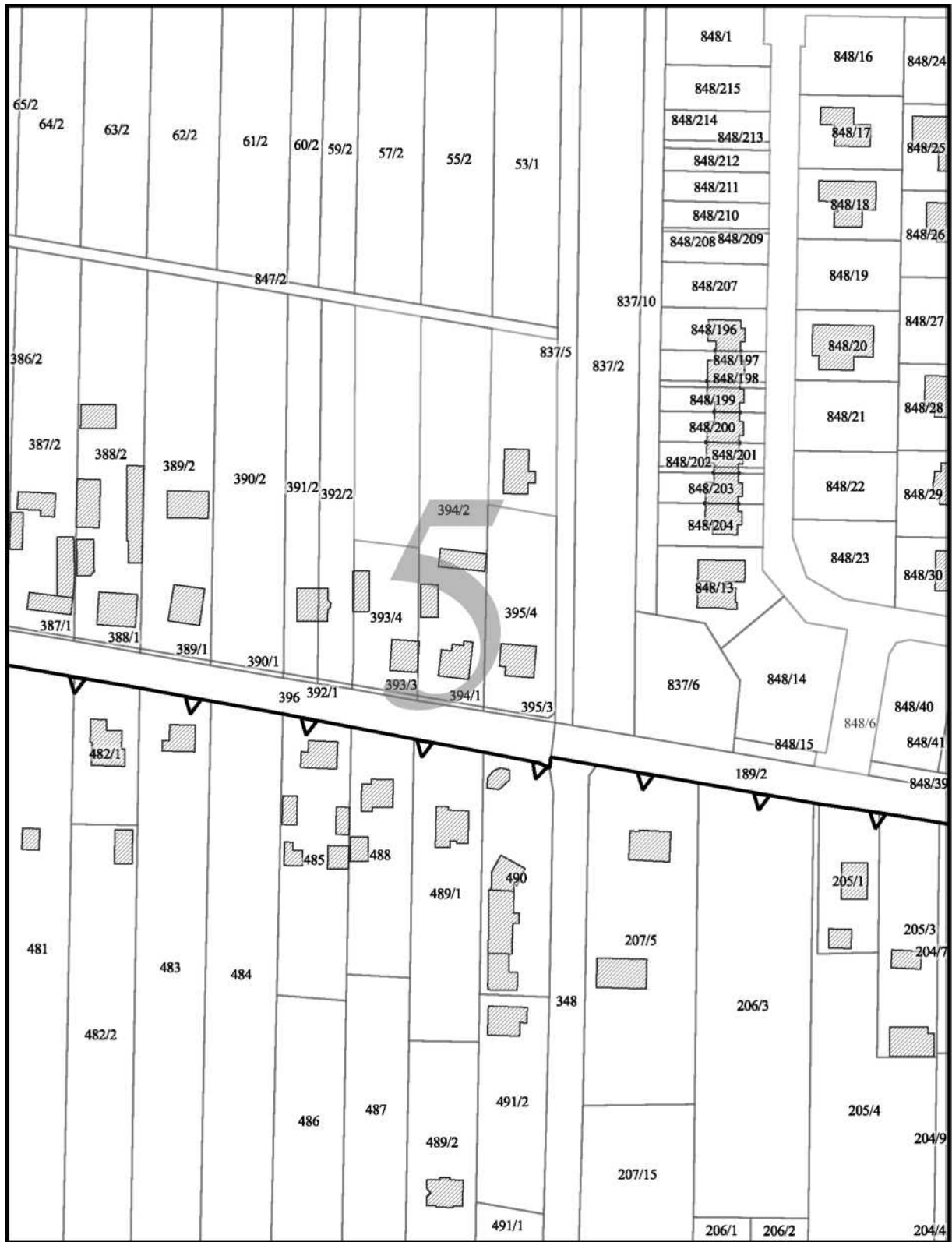
Załącznik nr 2.1-2.138  
do Rozporządzenia Nr 6/2023  
Wojewody Świętokrzyskiego  
z dnia 25-05-2023







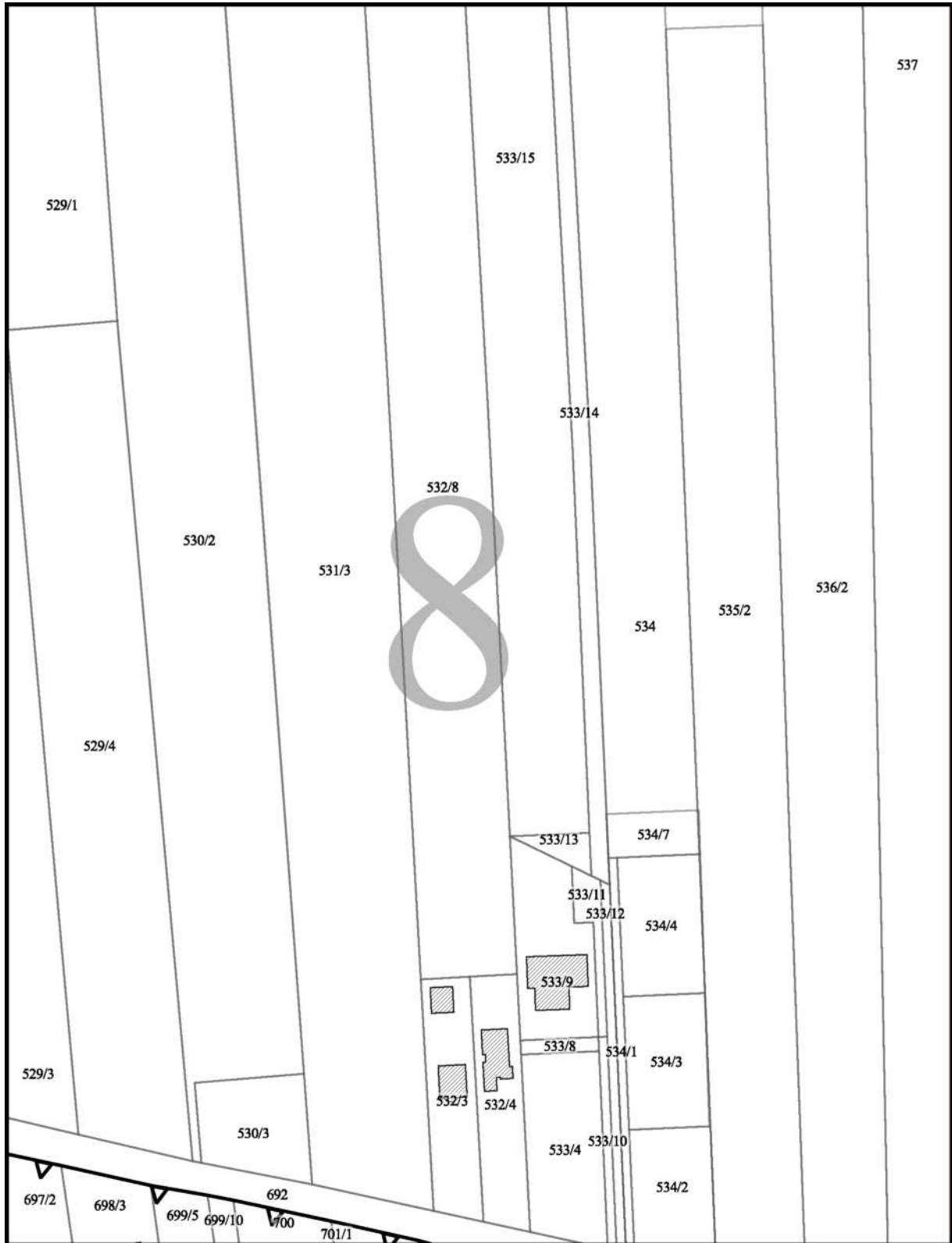


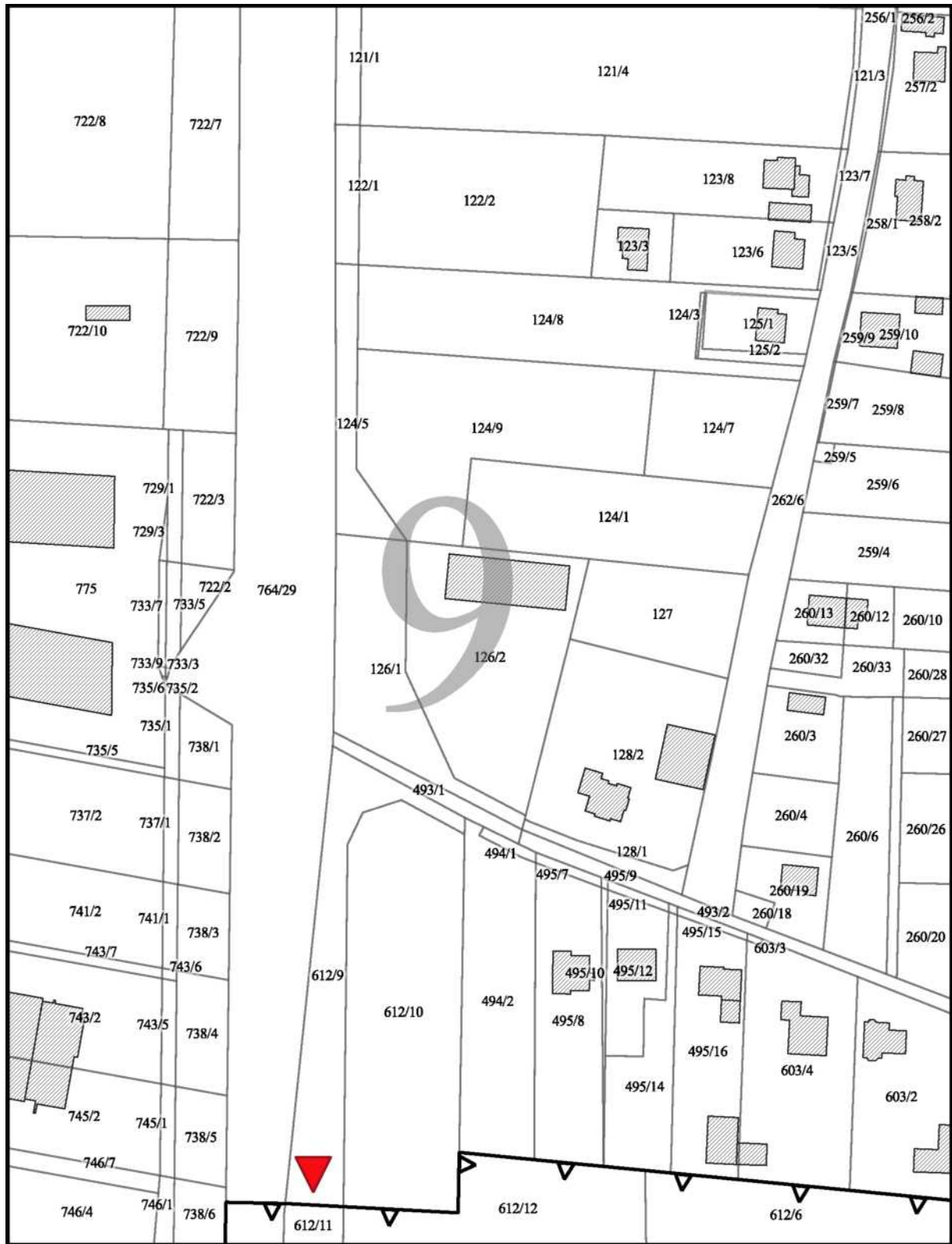


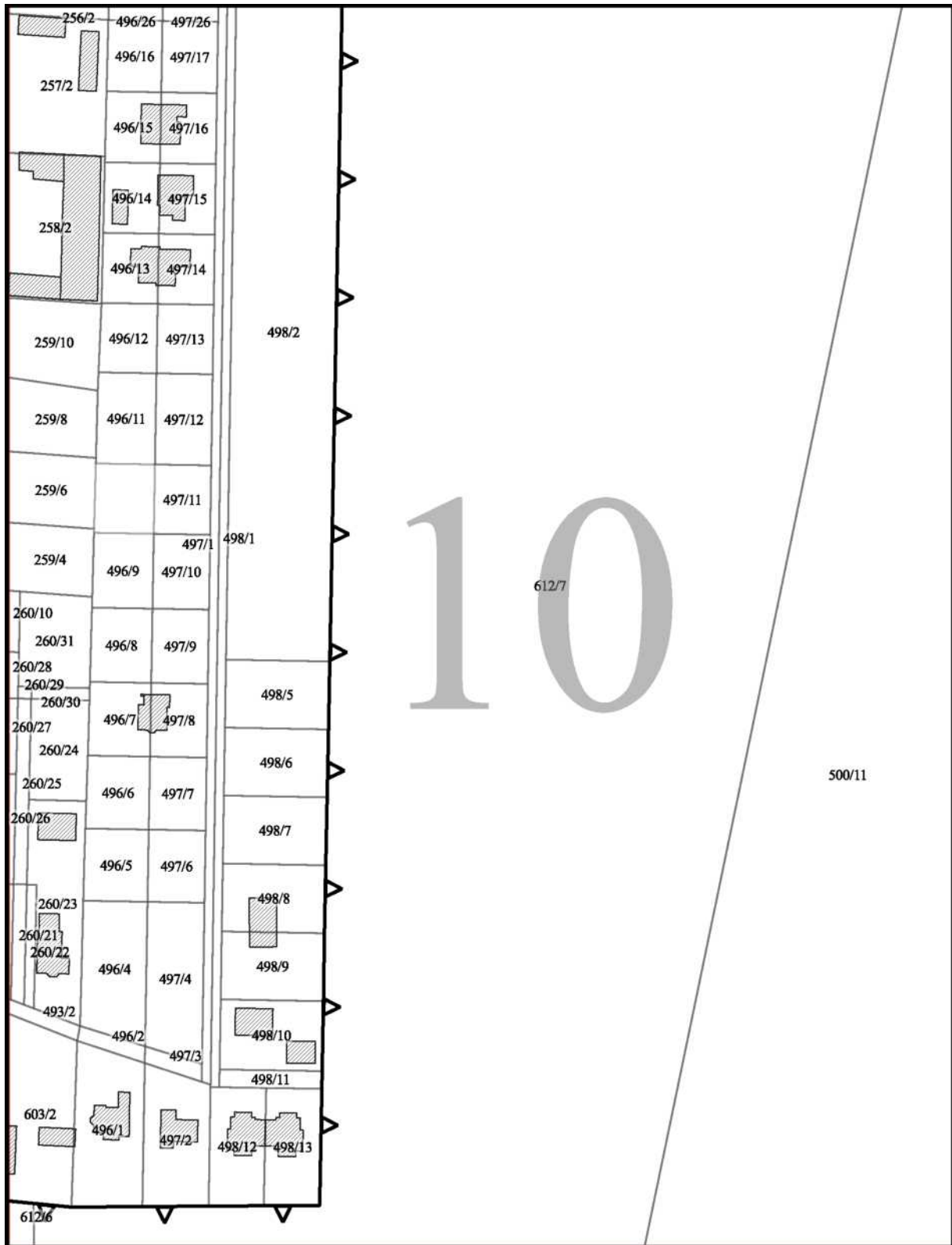


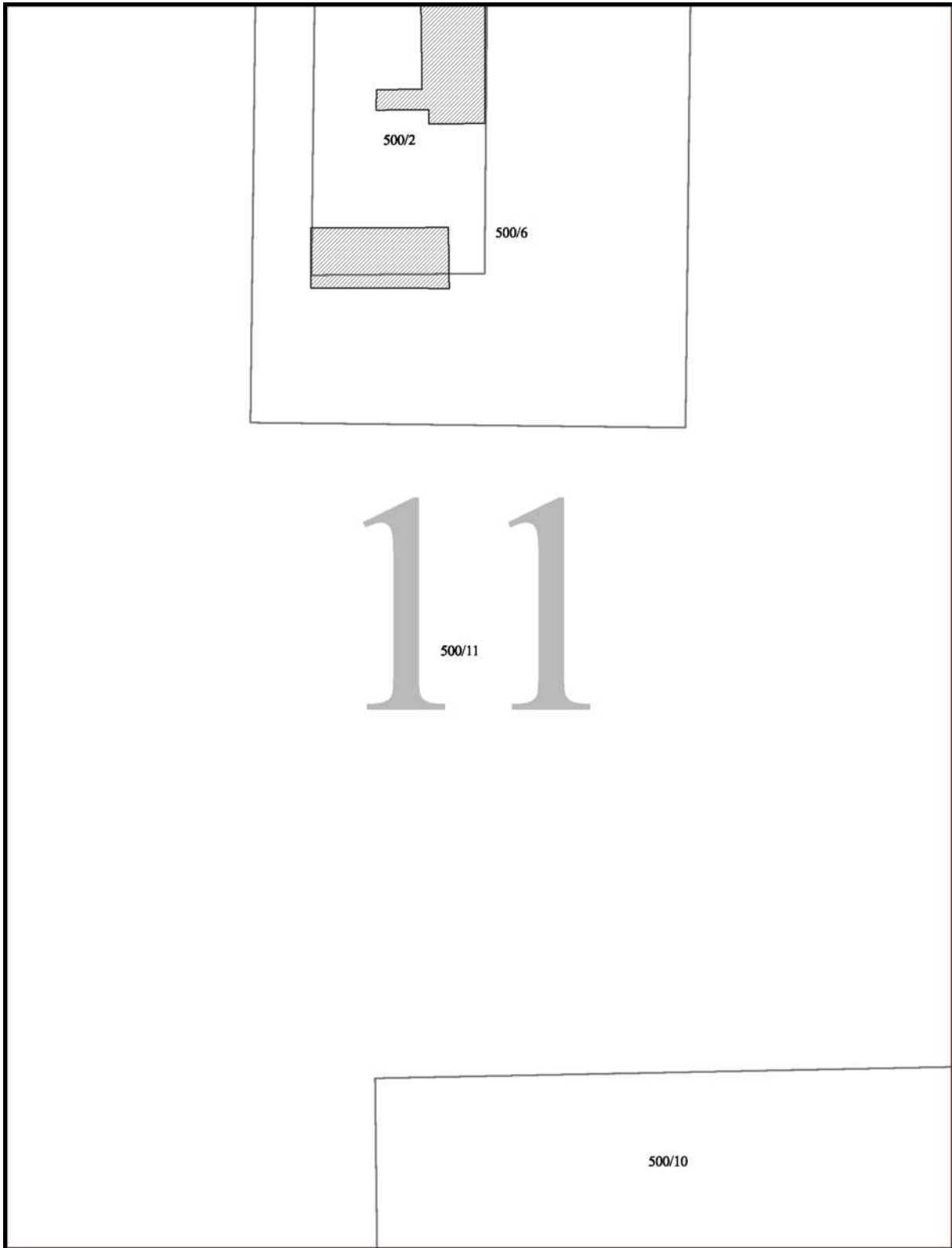




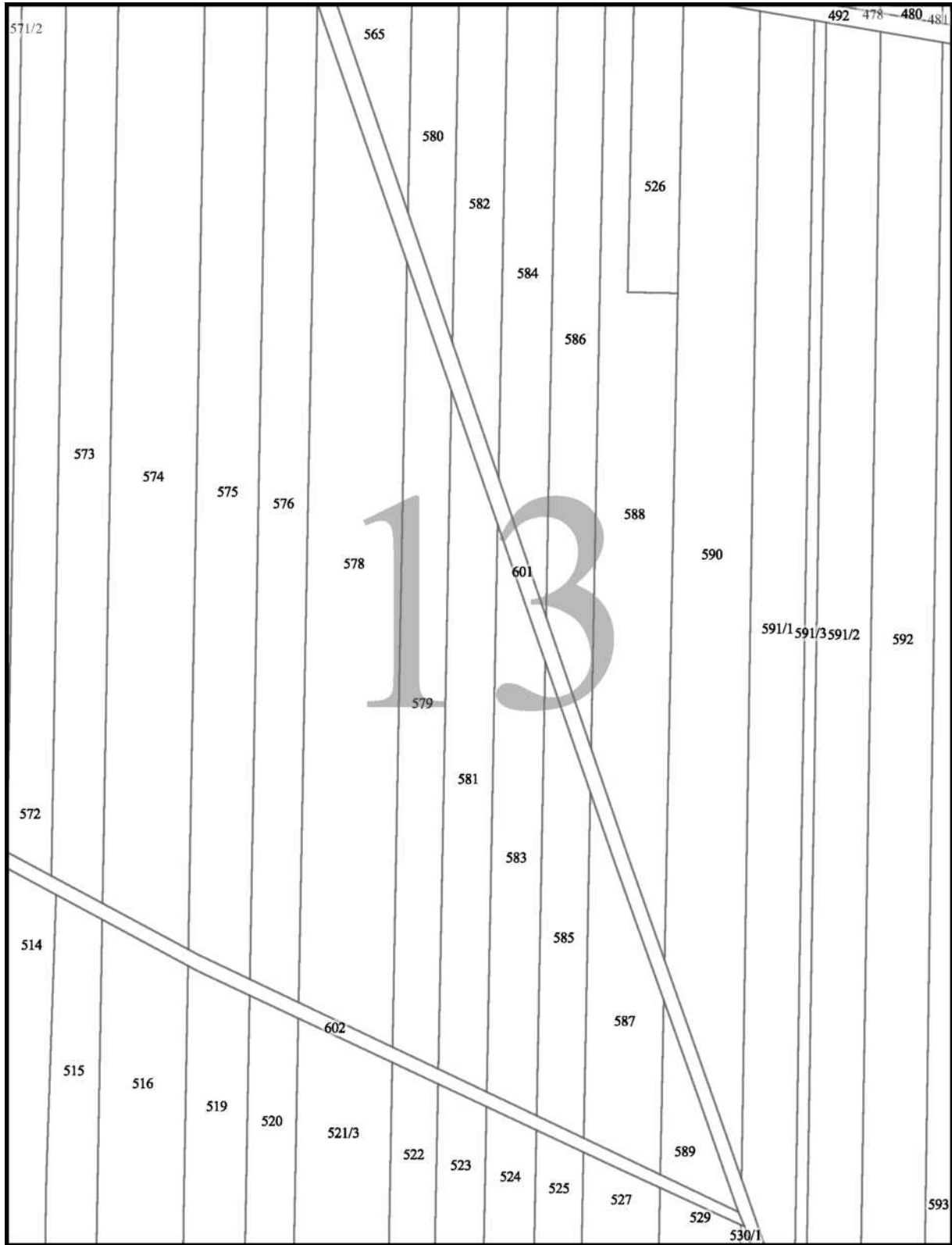




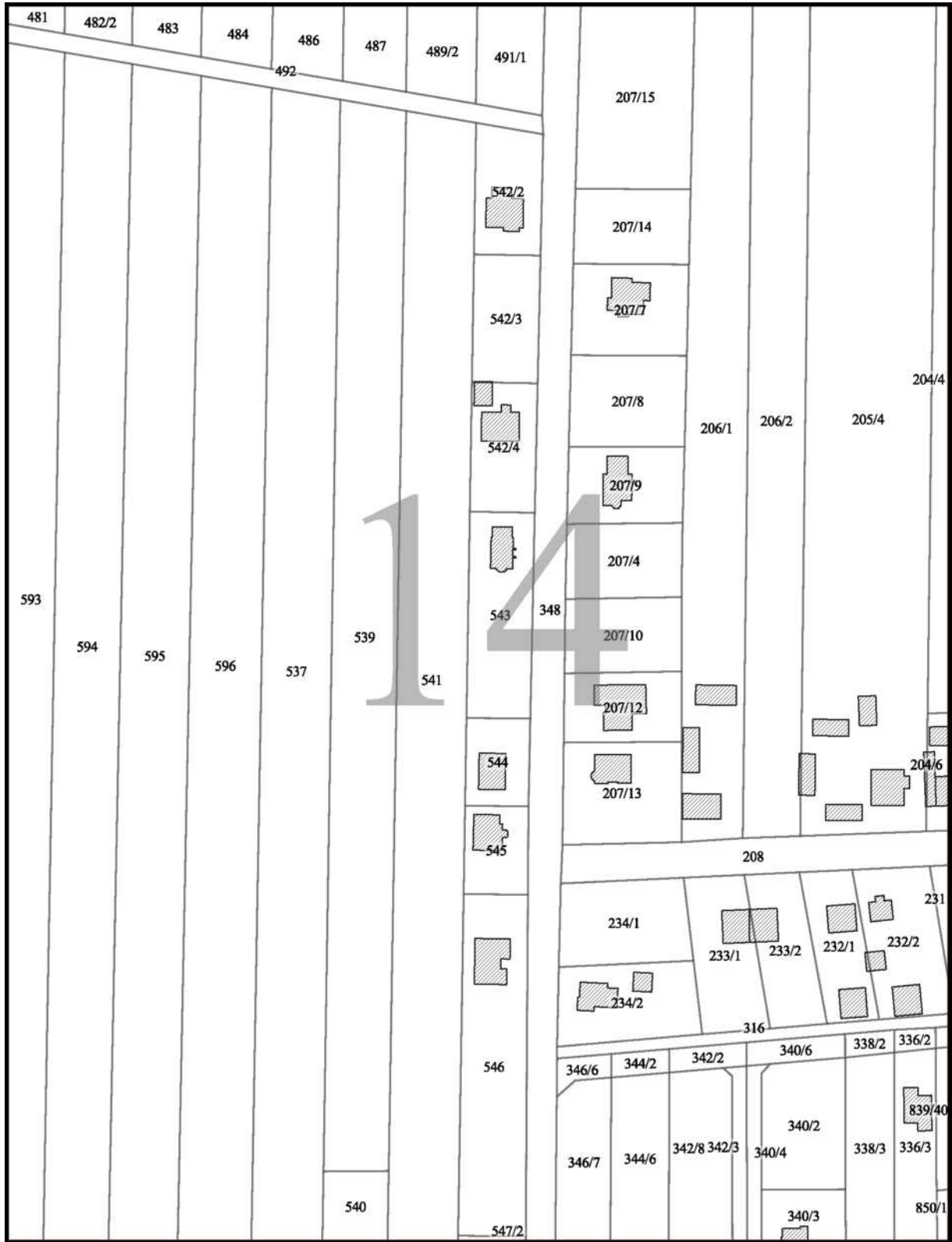


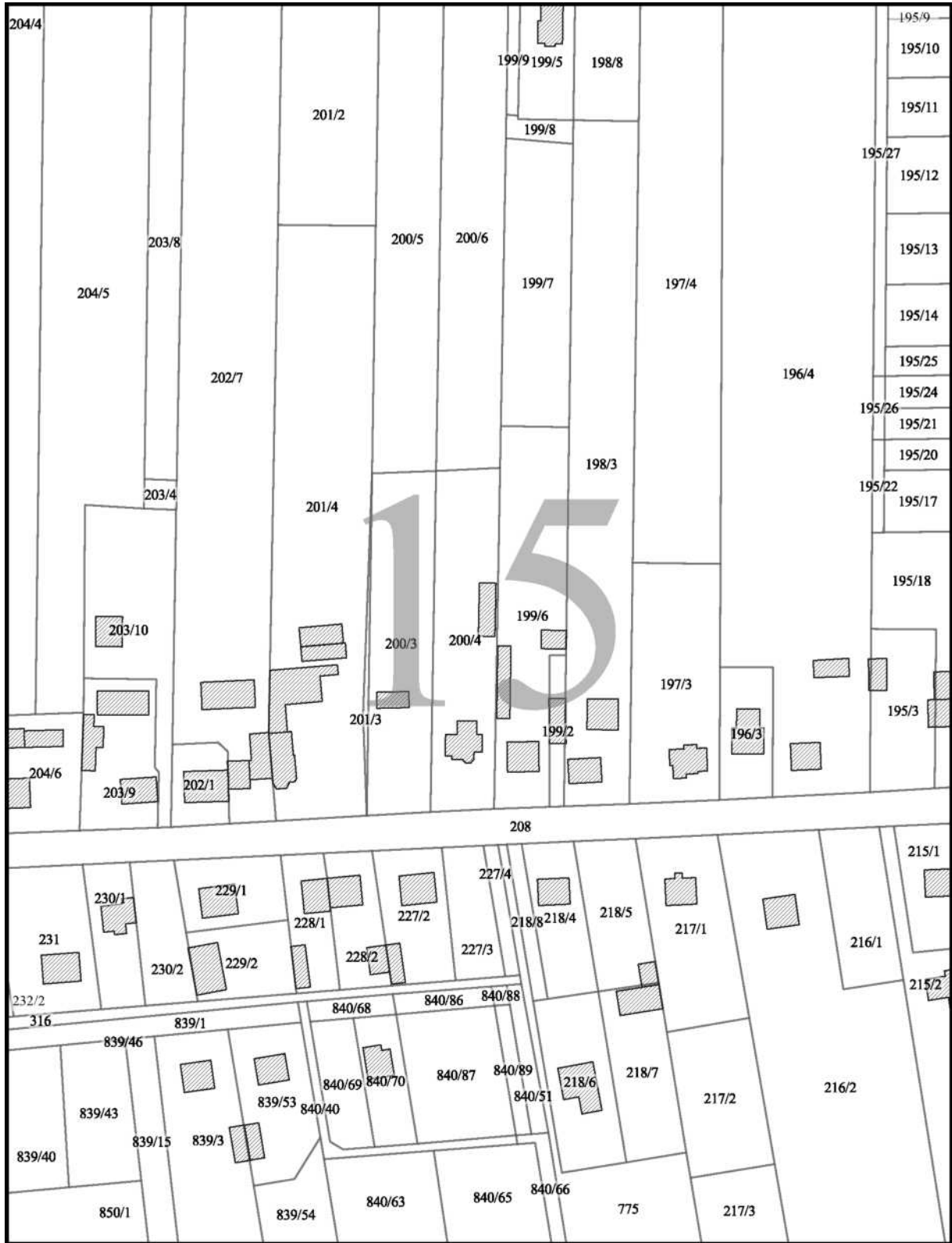


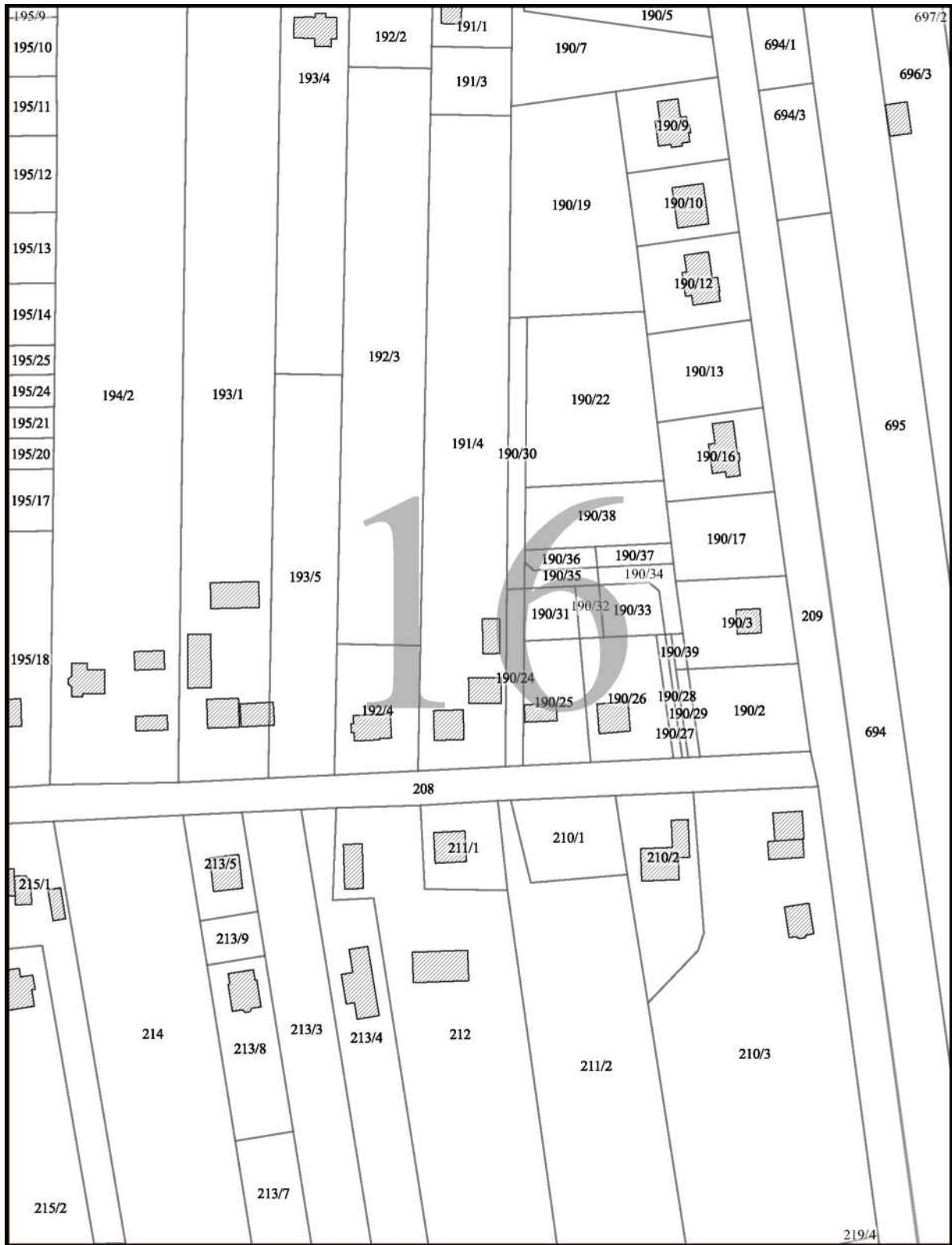


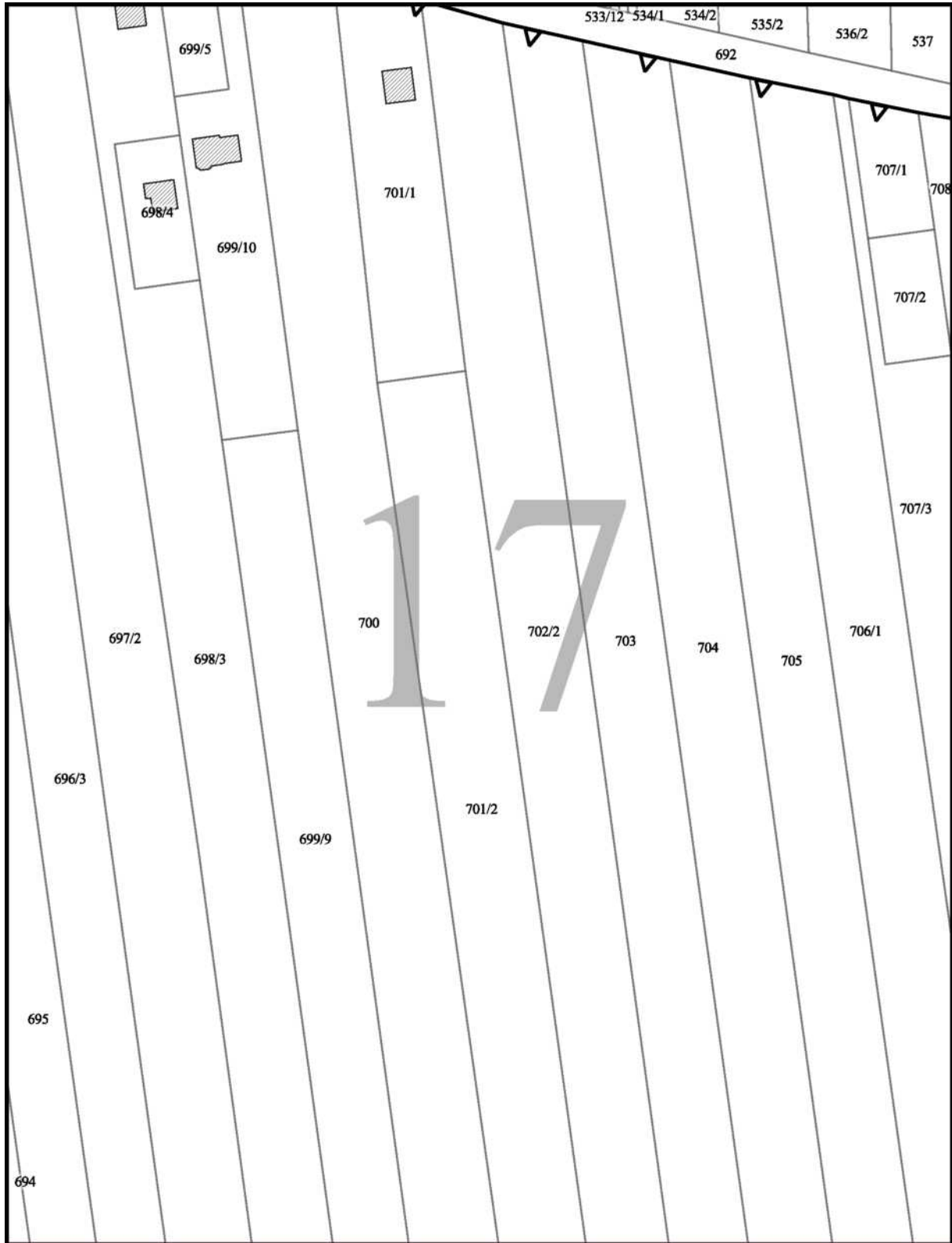


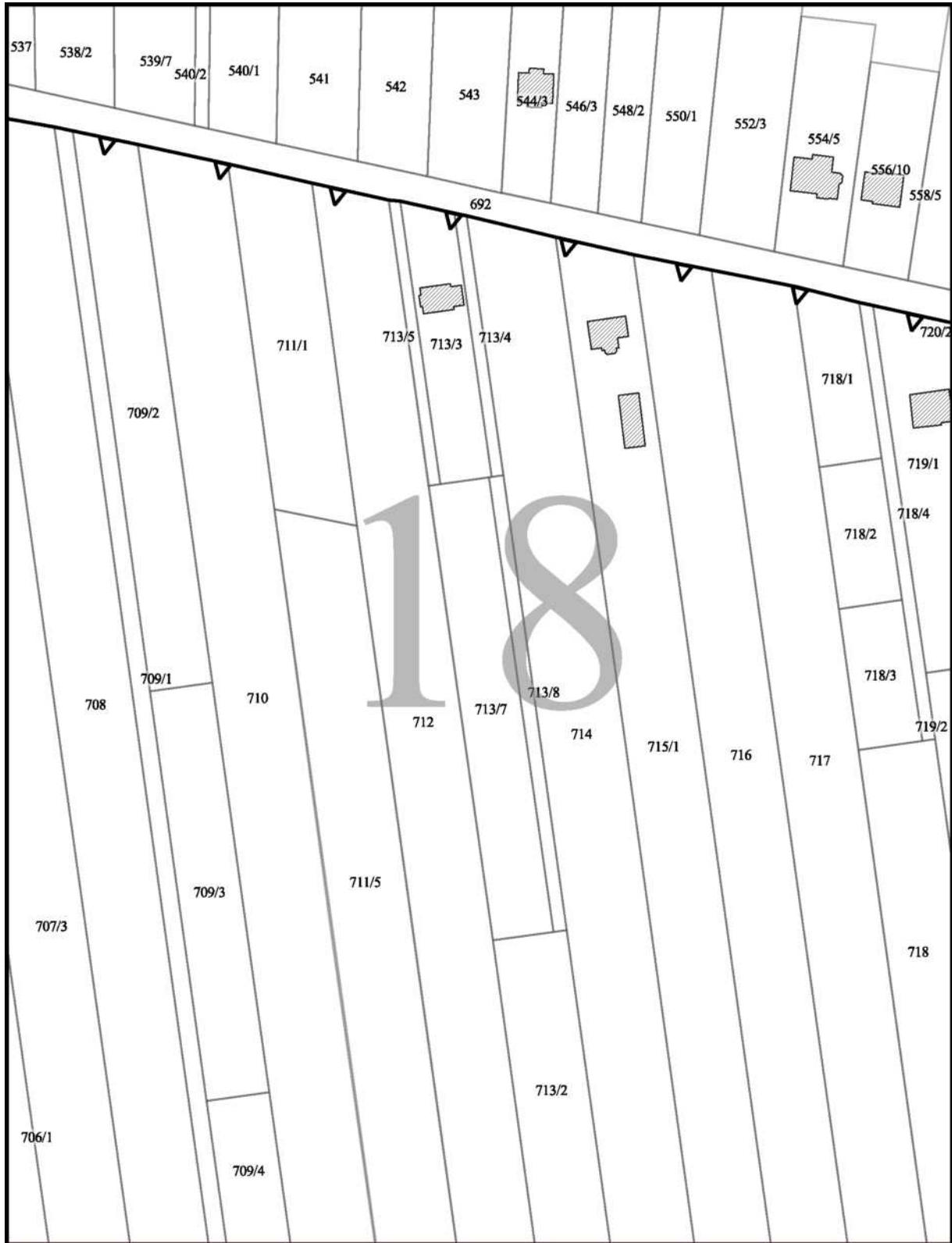


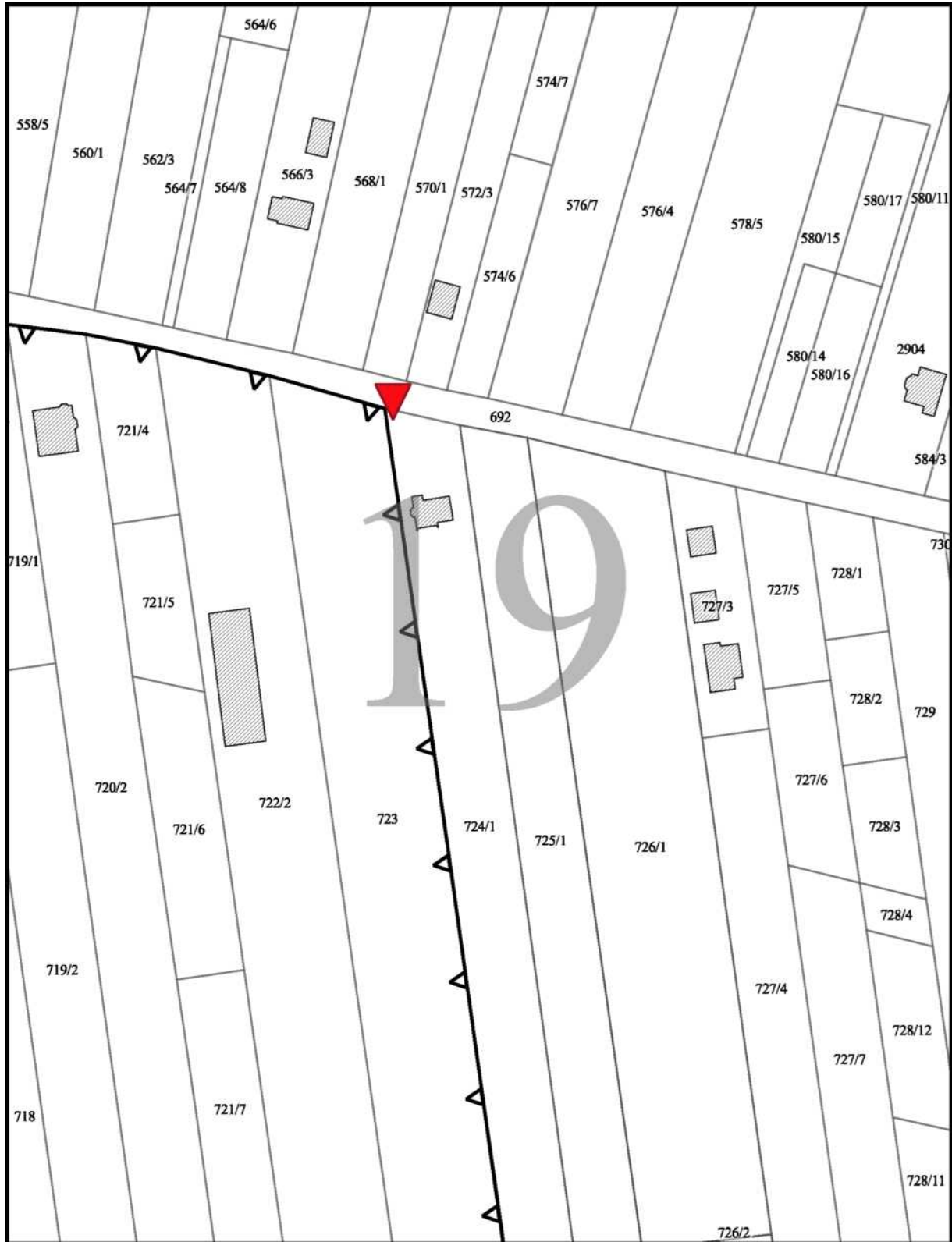


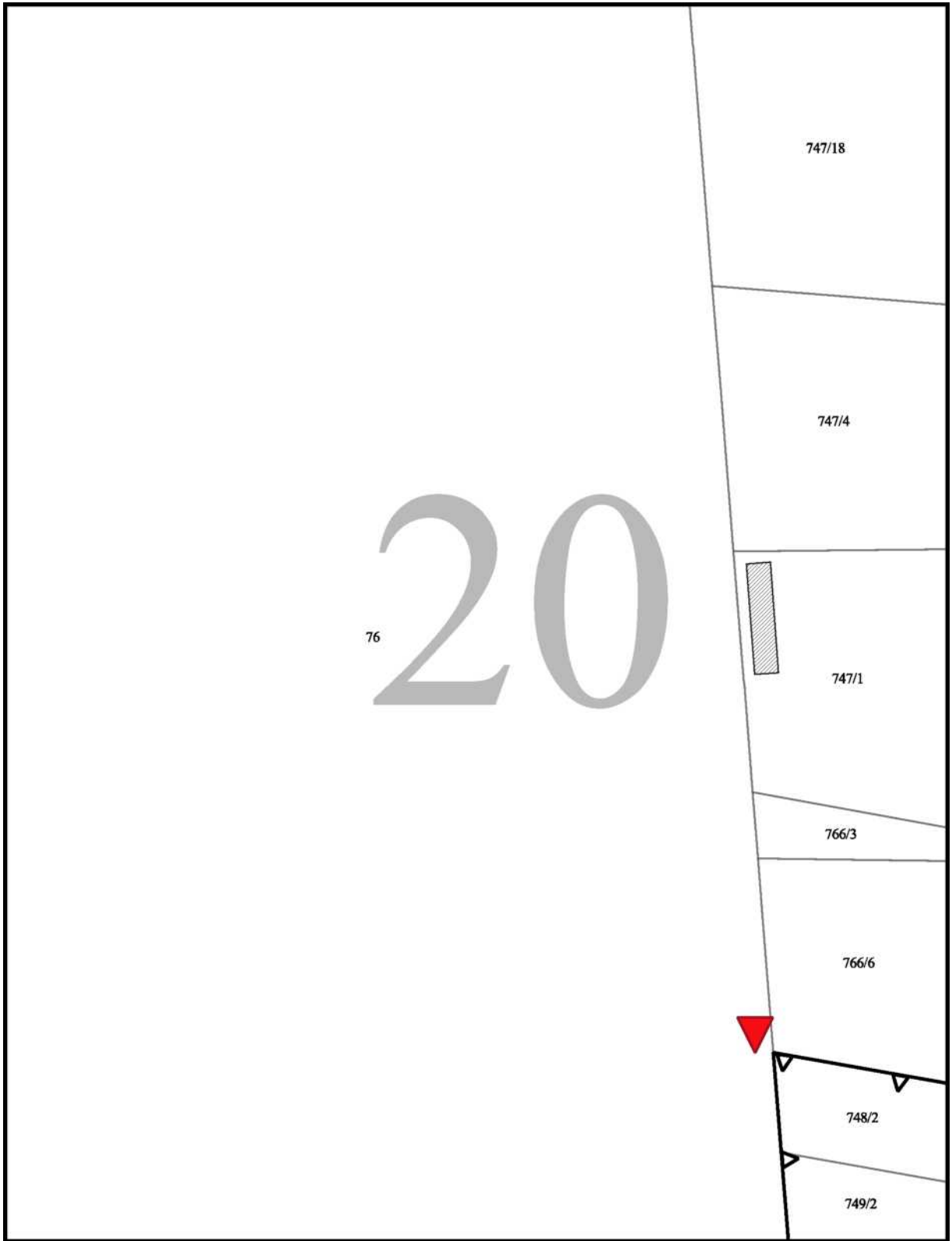


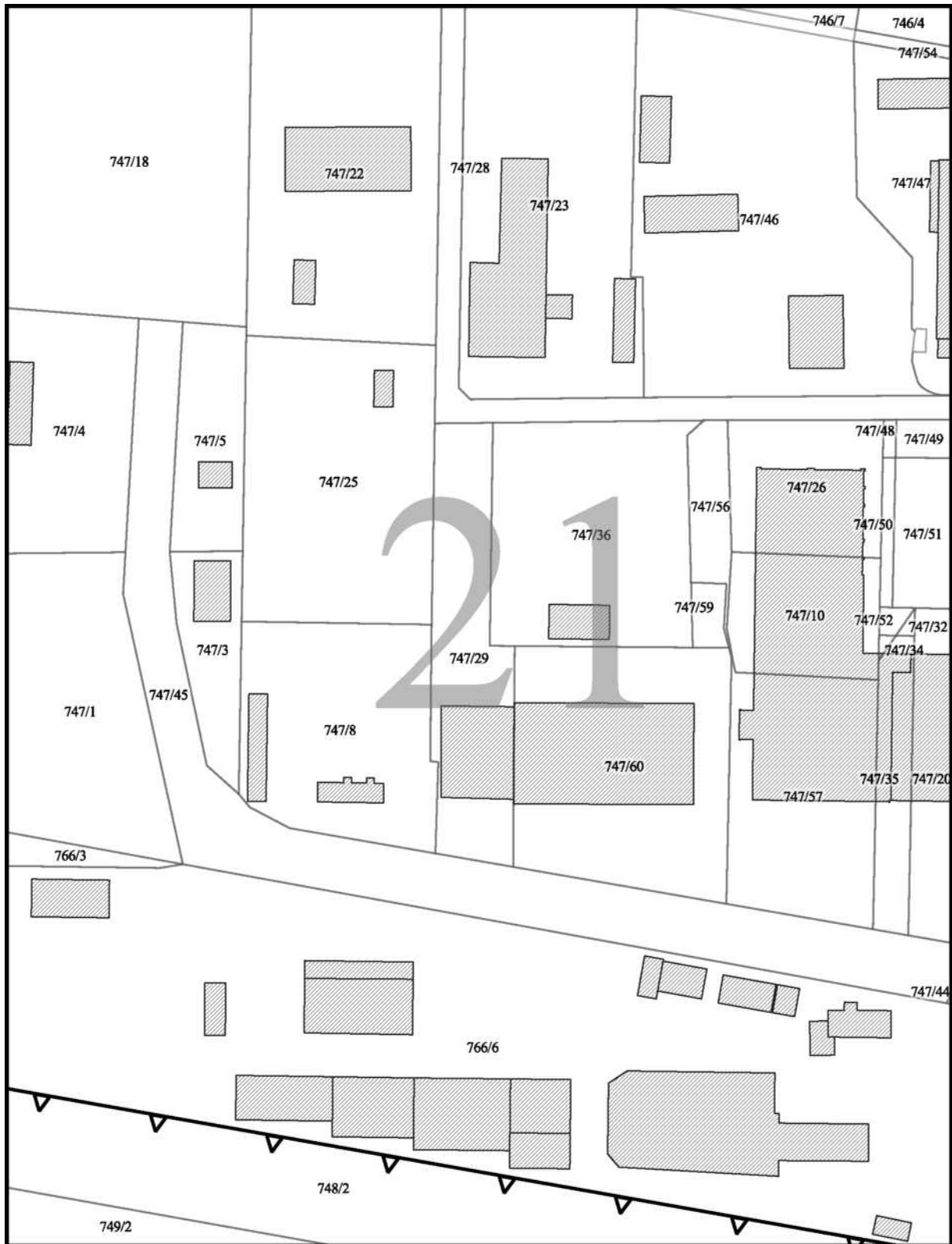




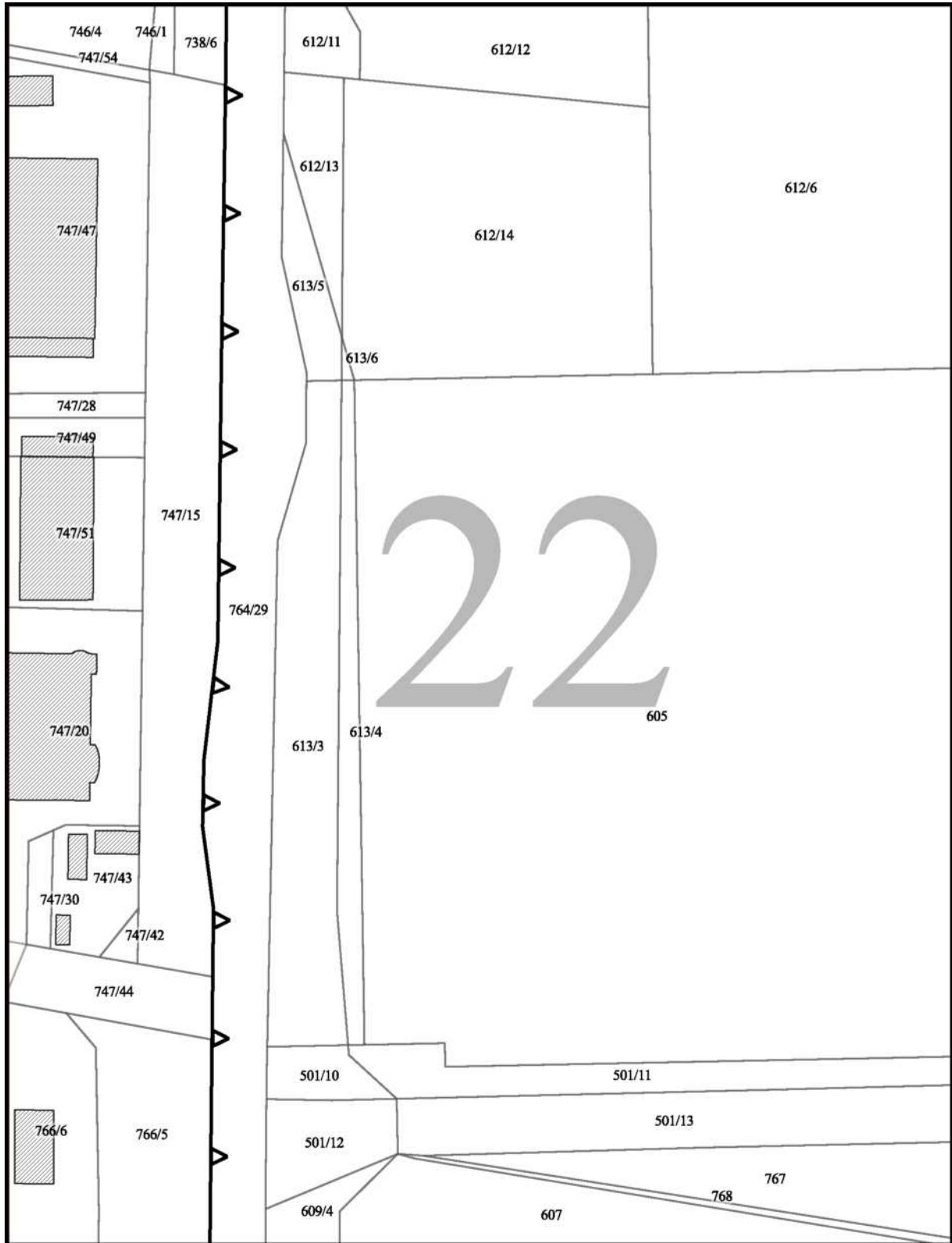


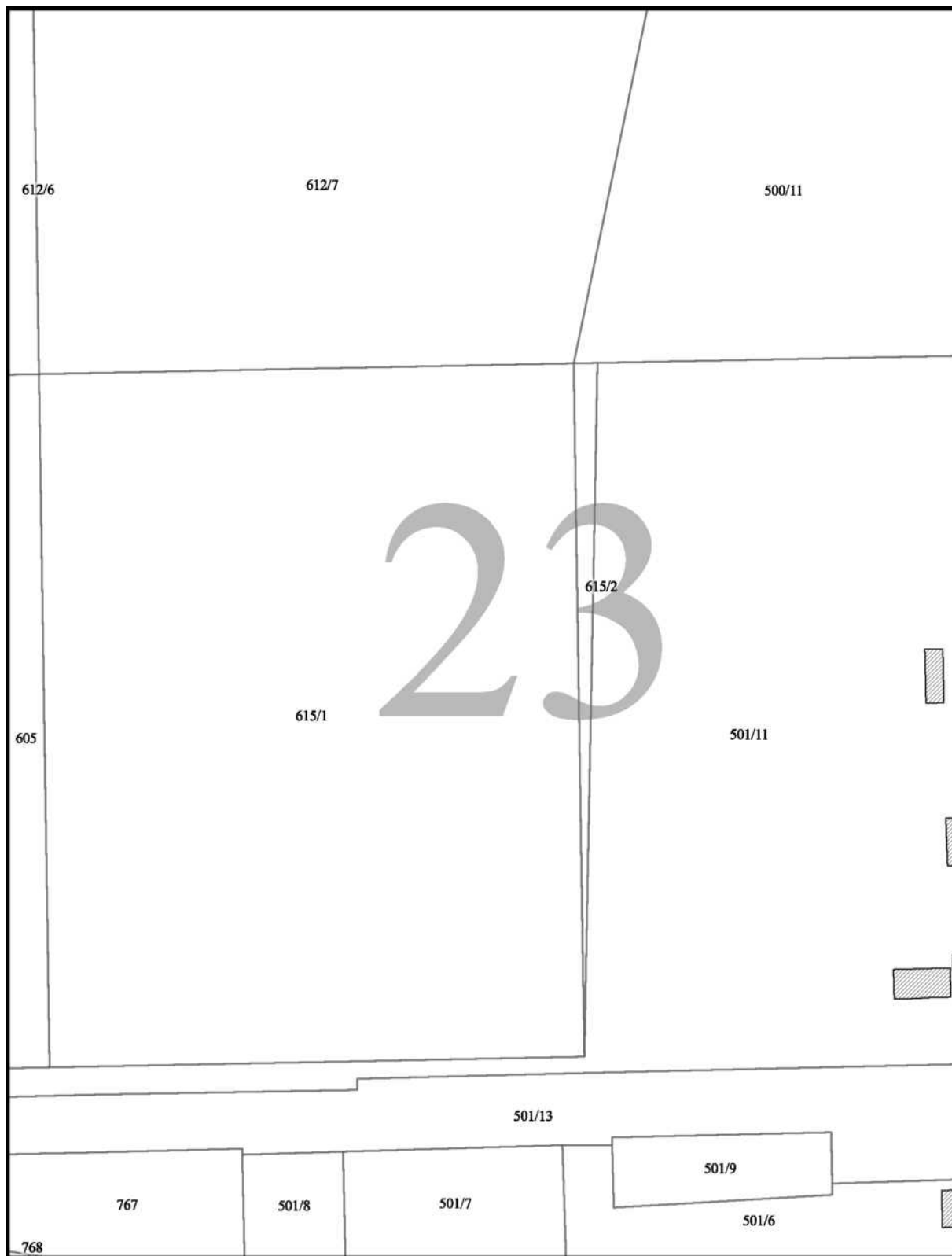


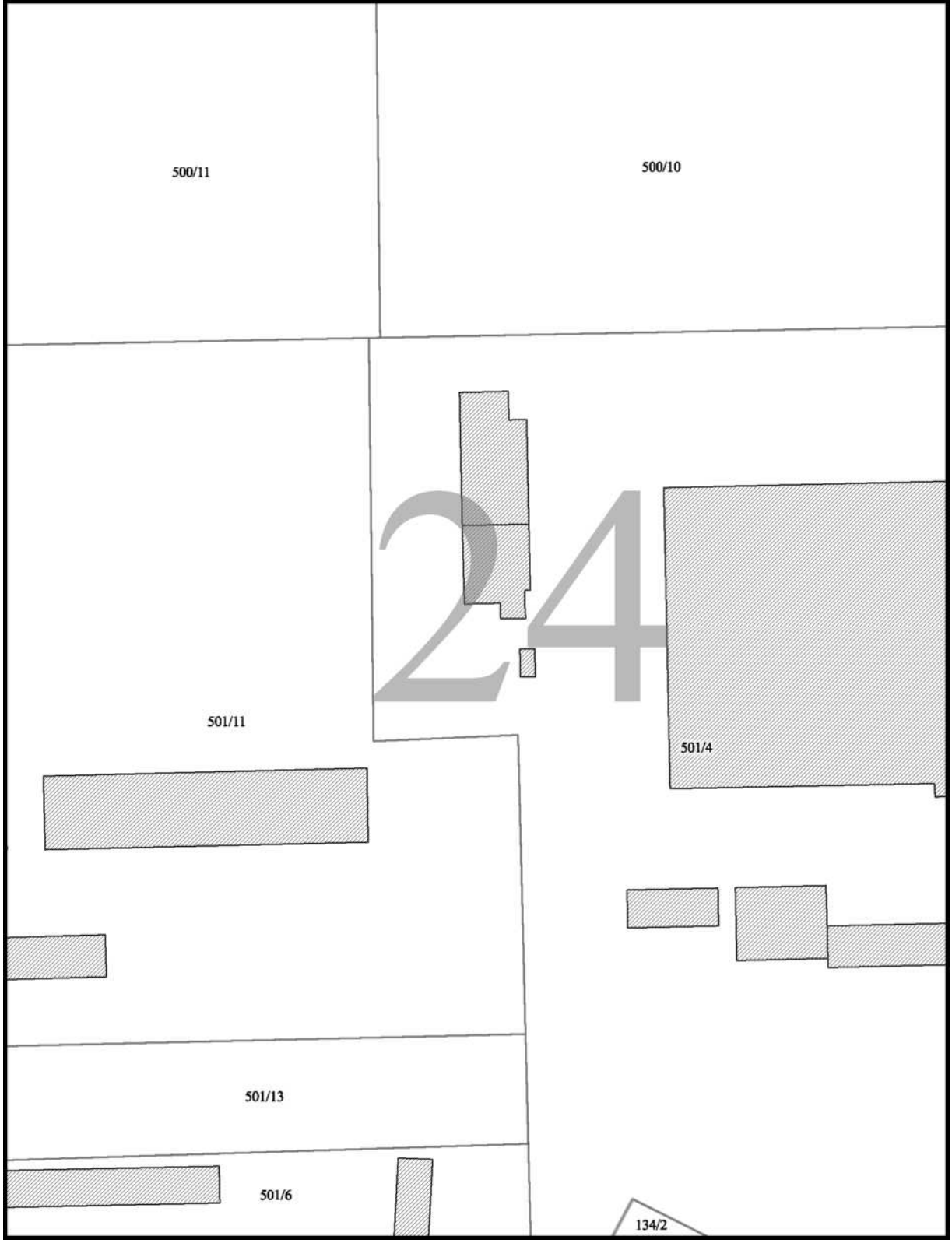


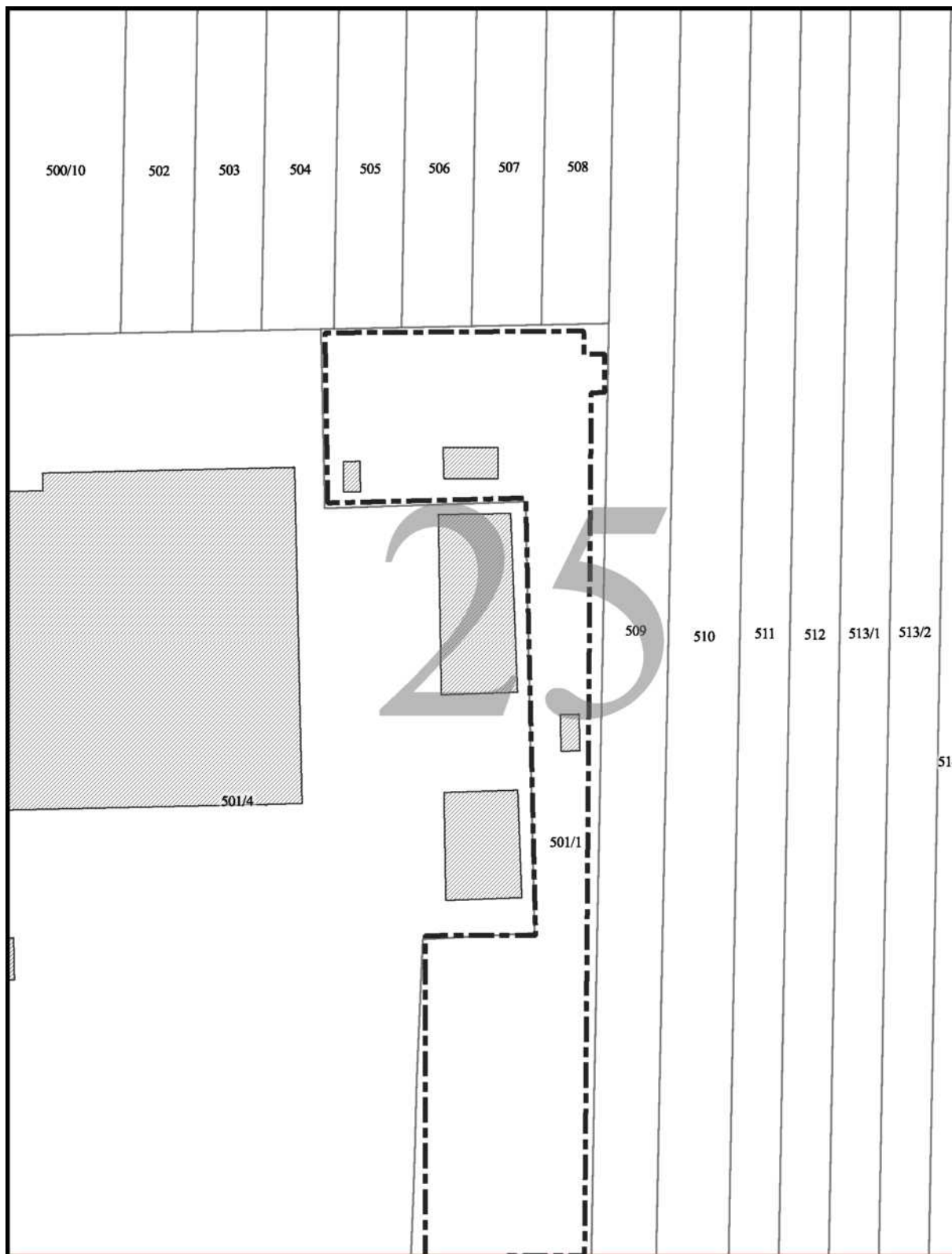


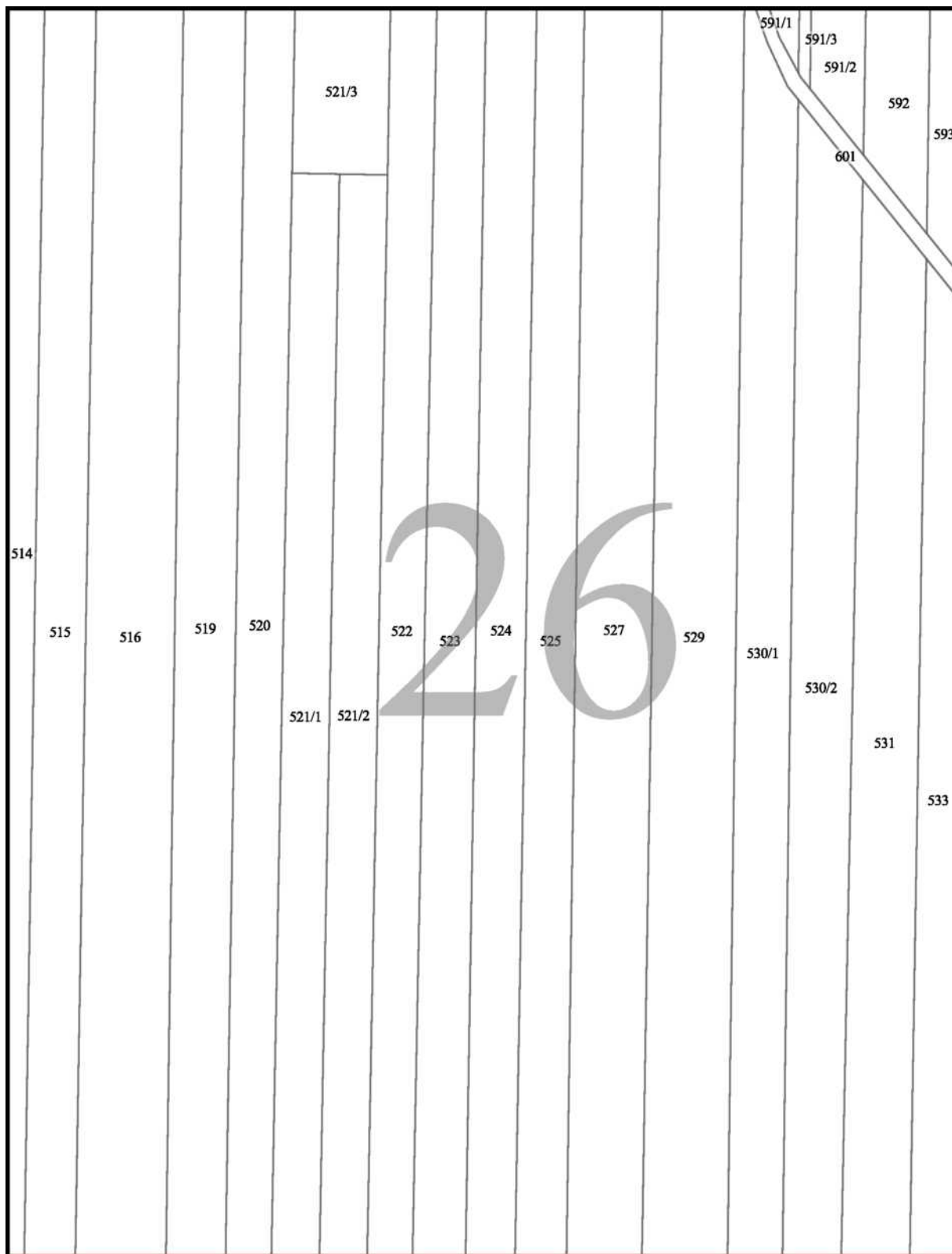


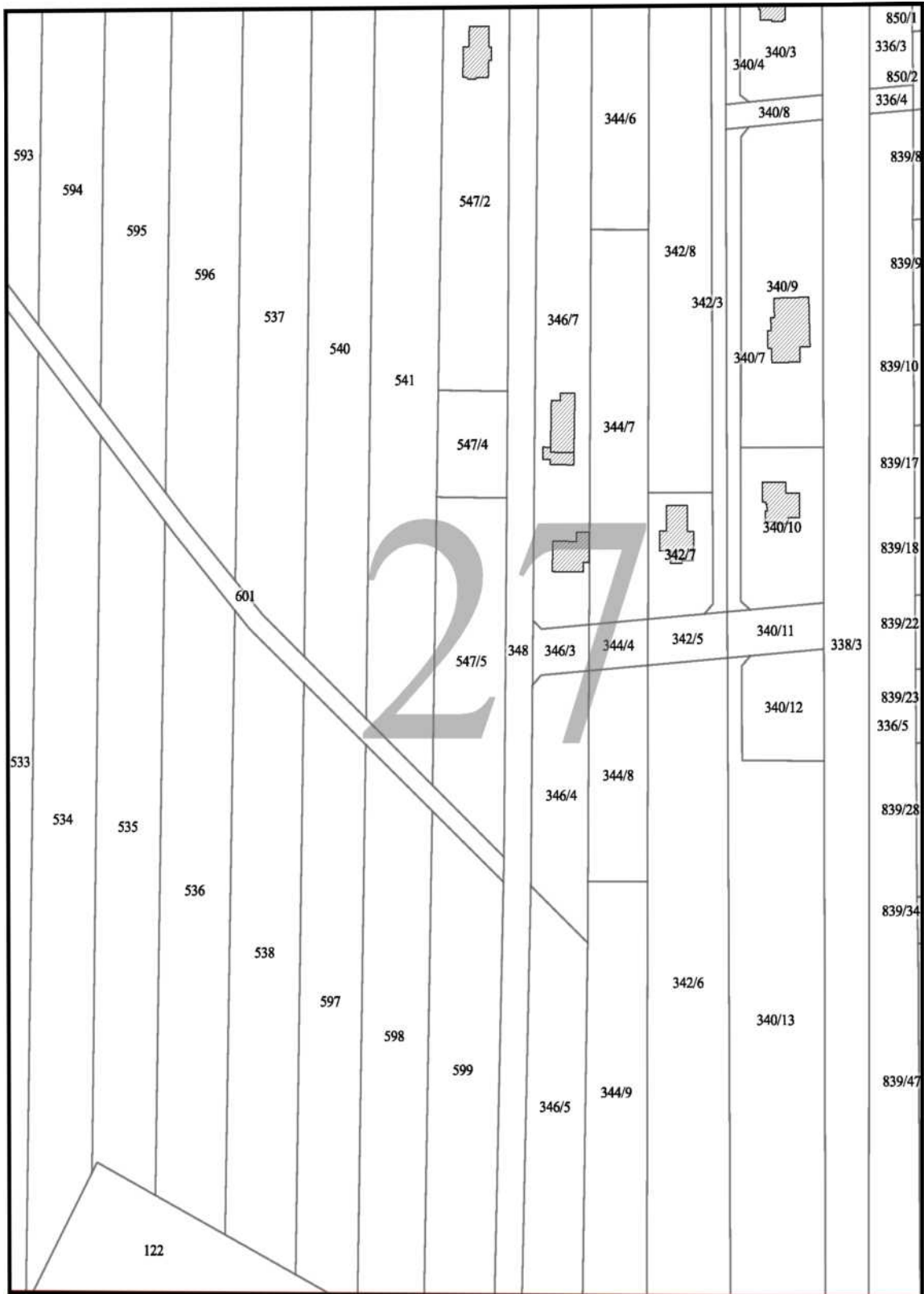


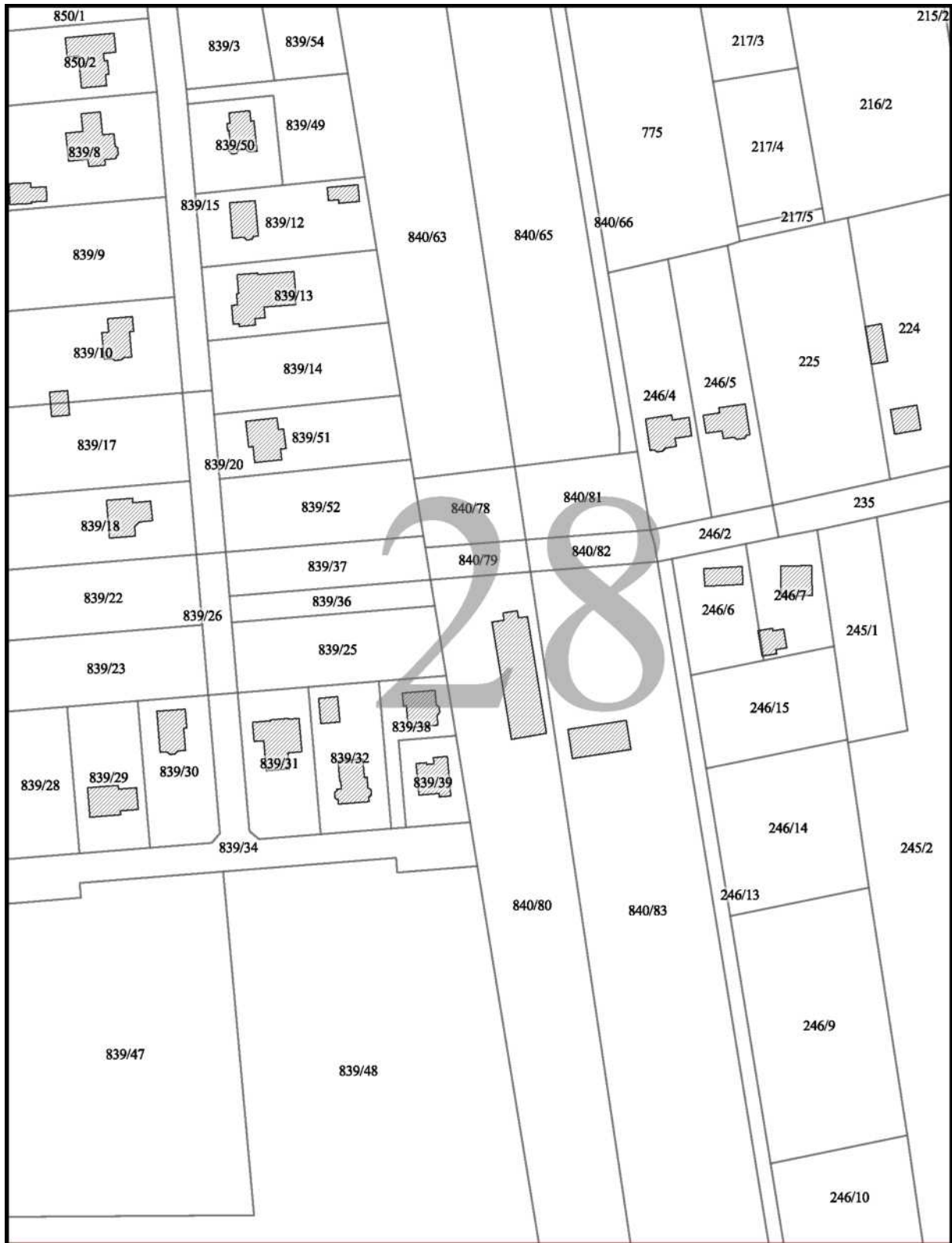


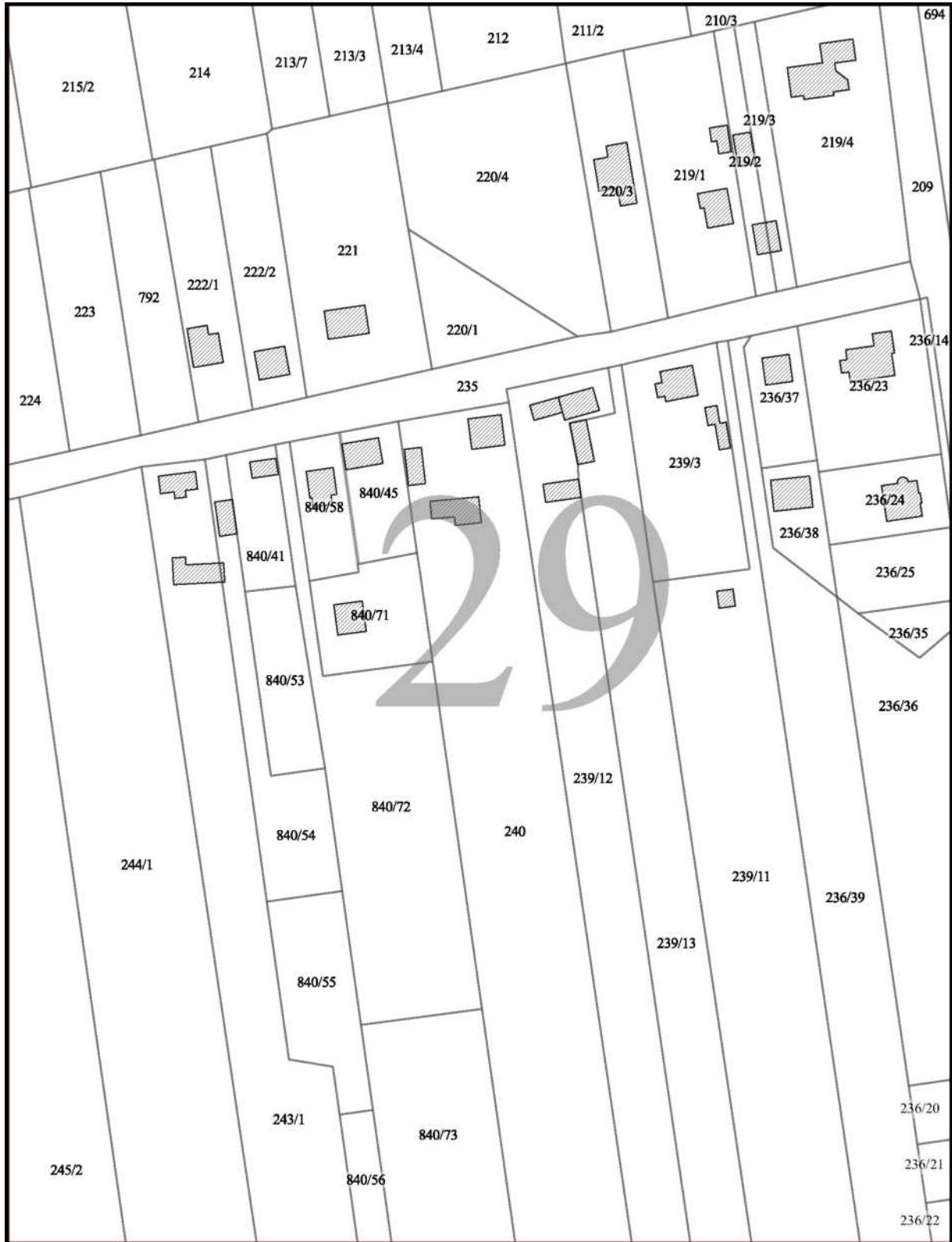




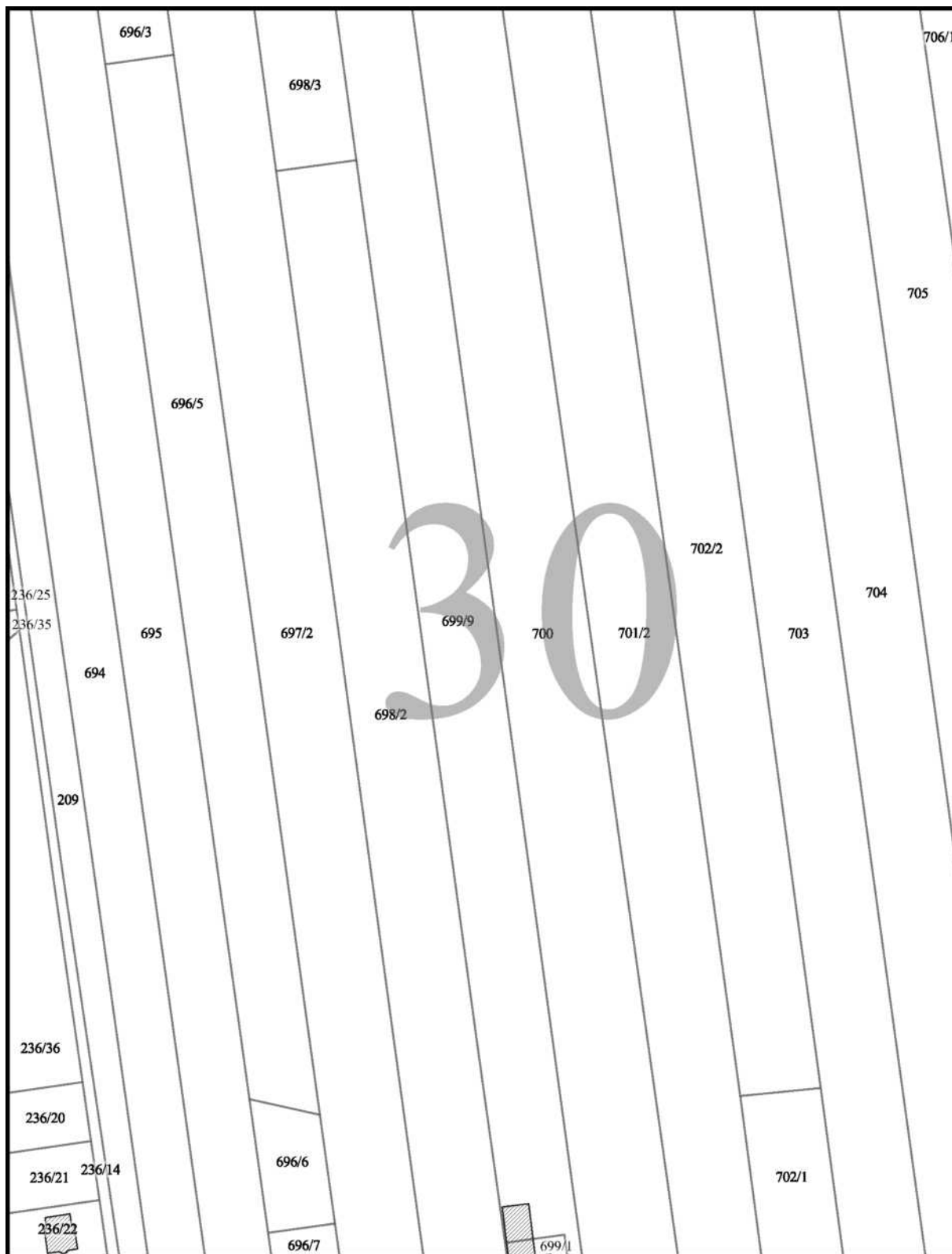


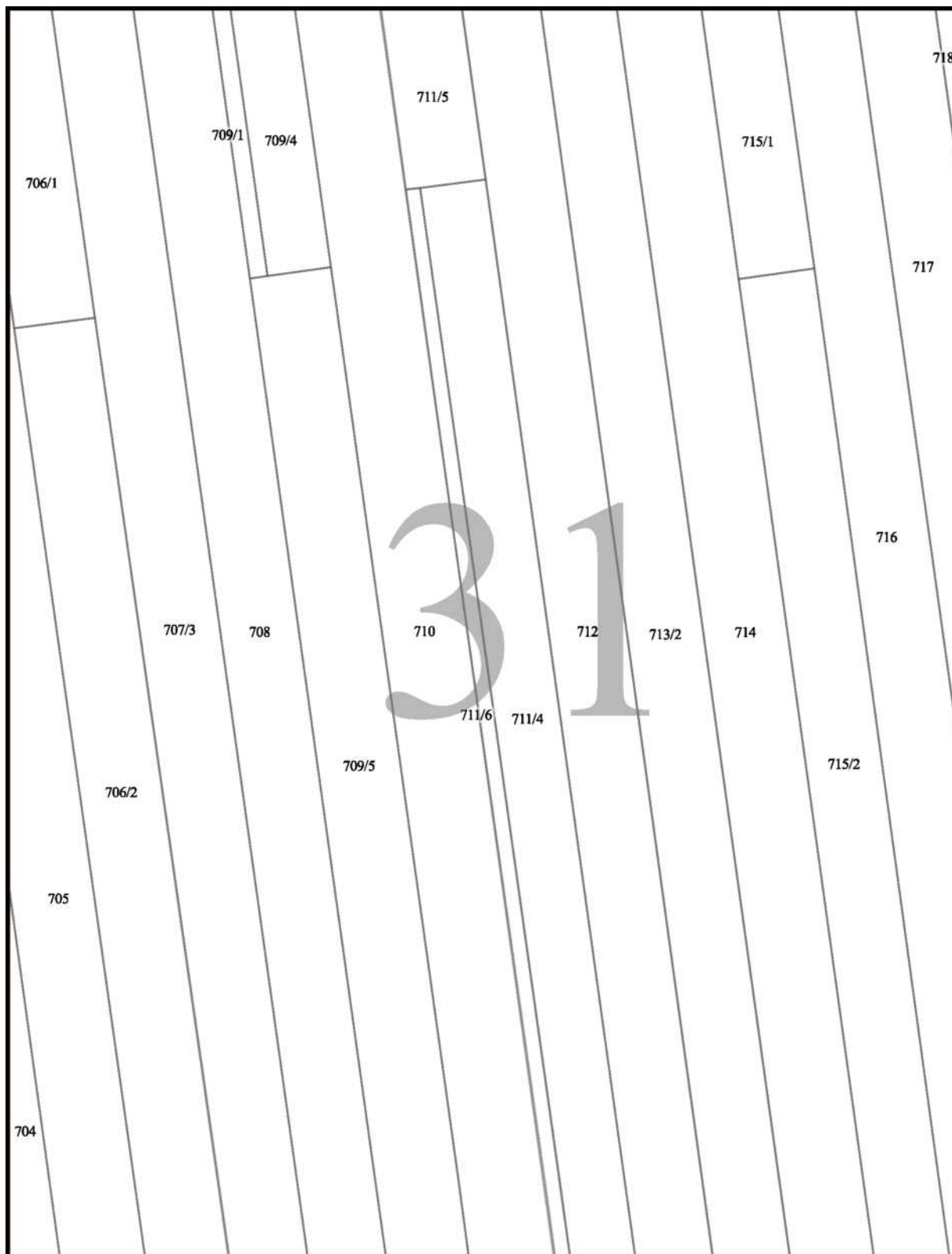


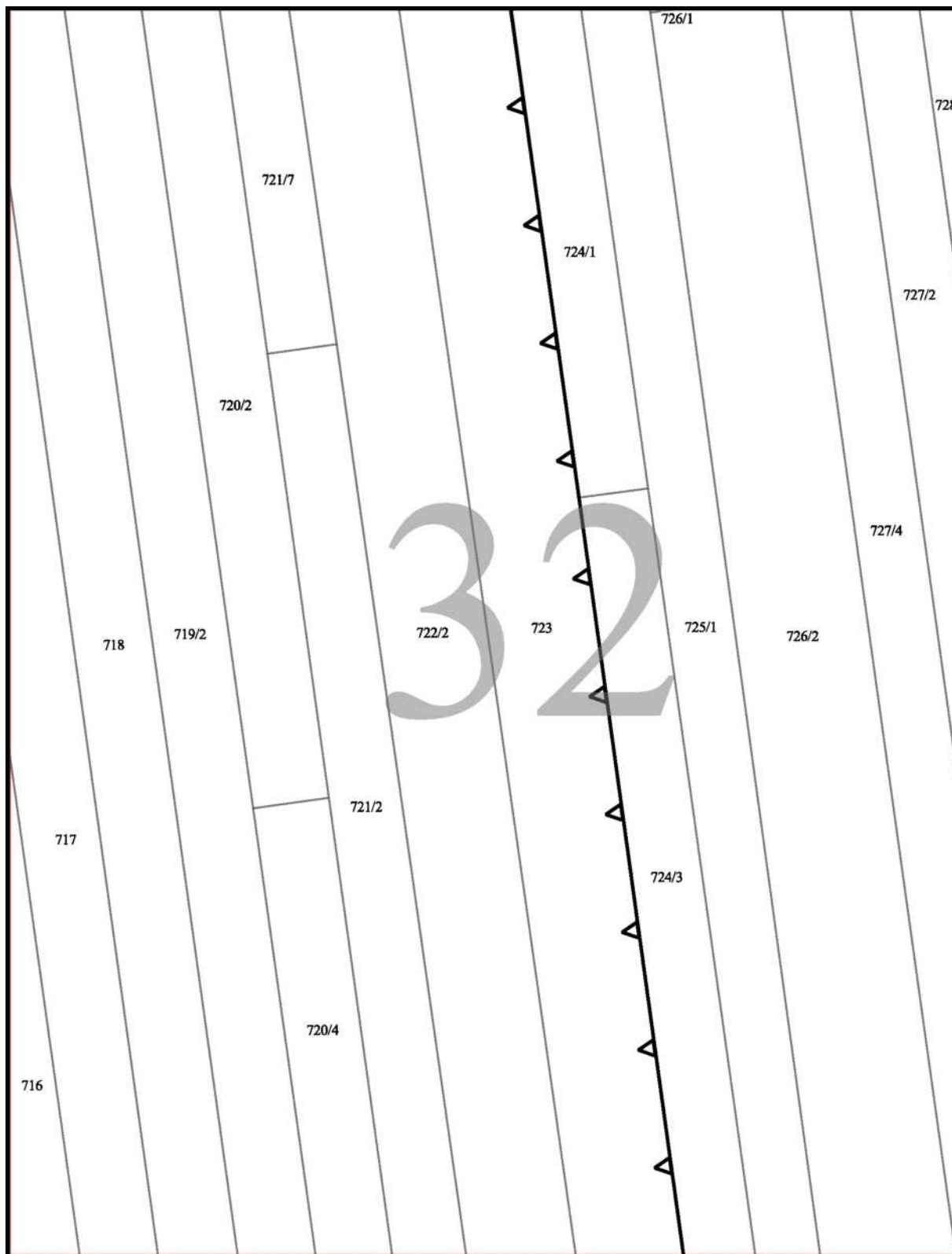


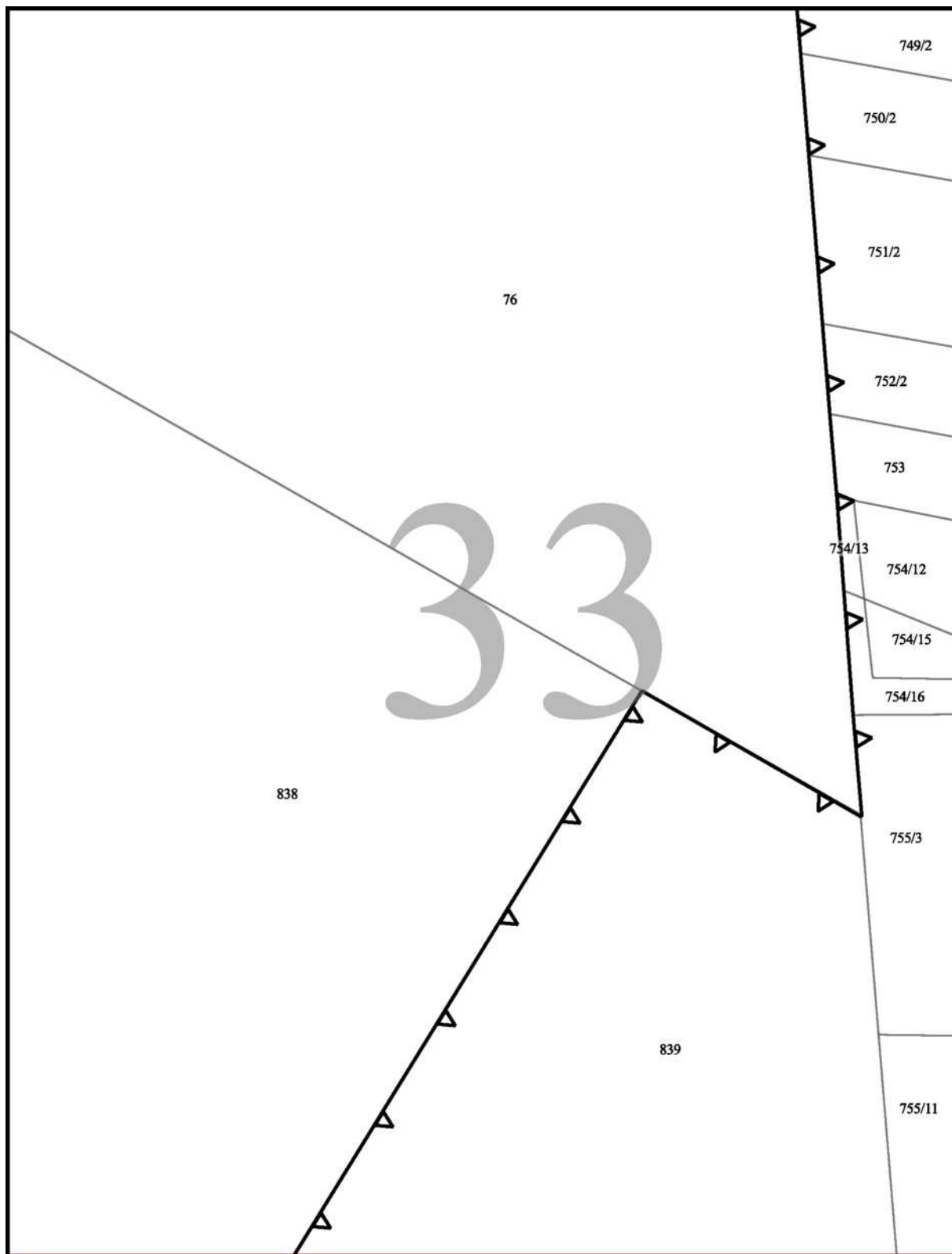


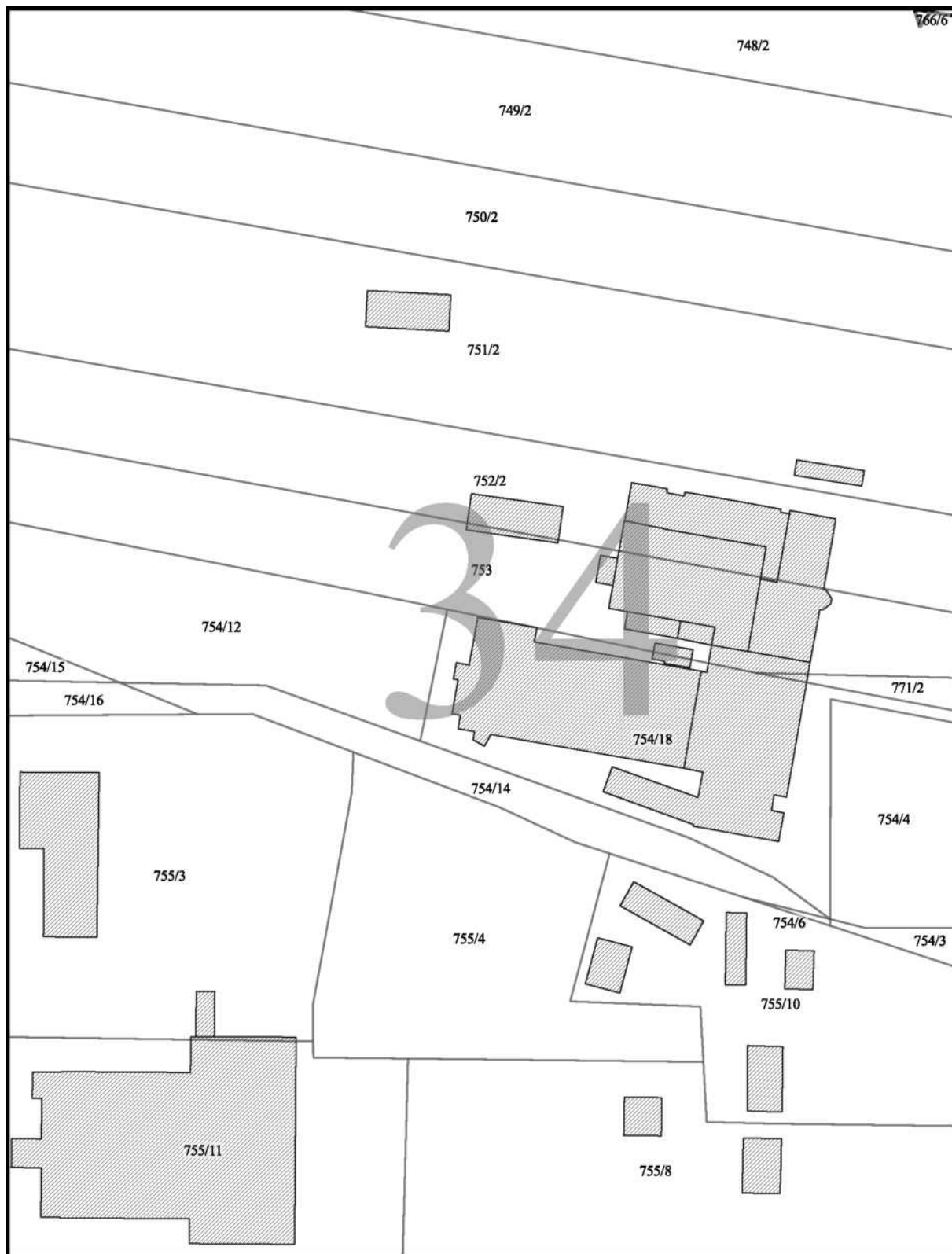


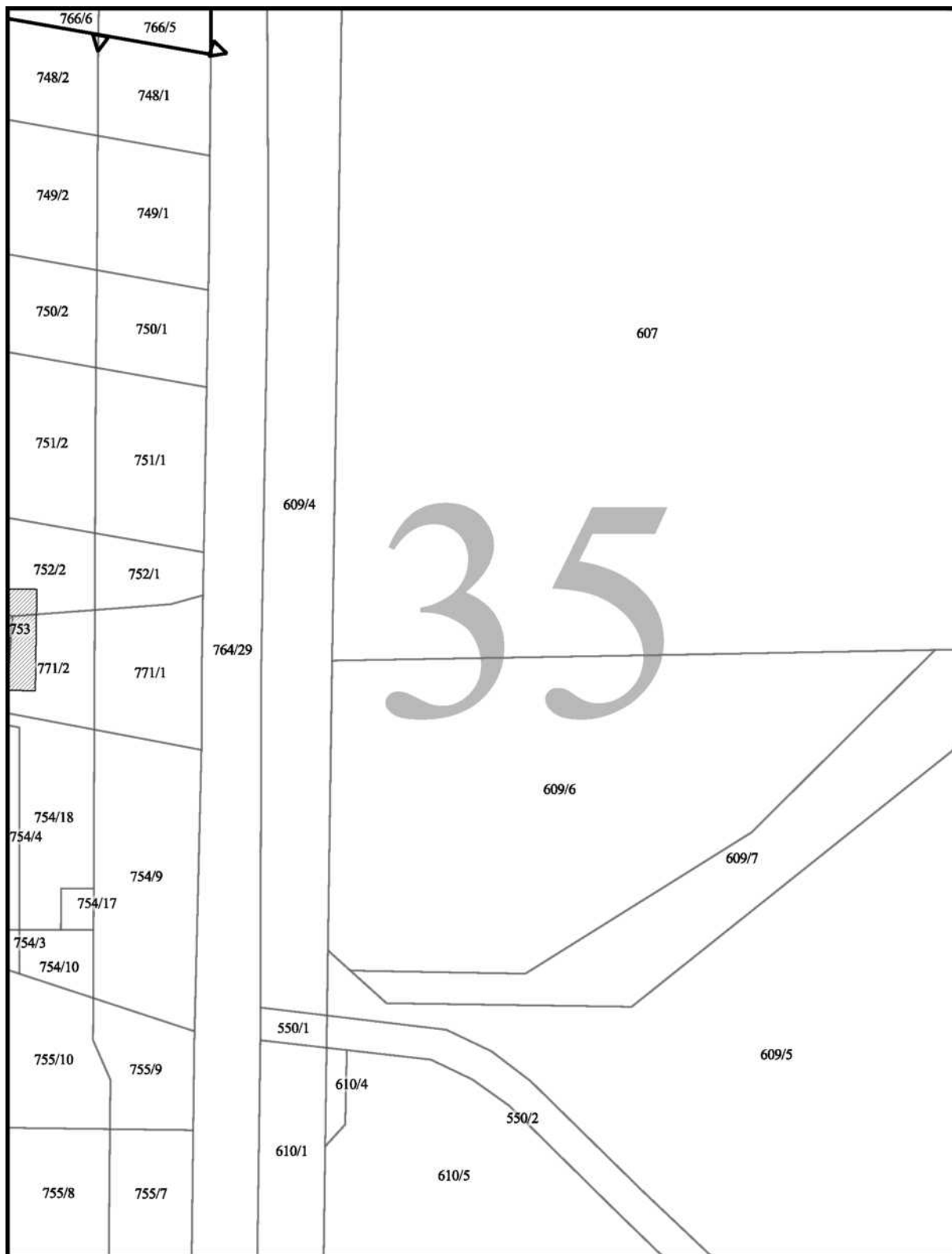


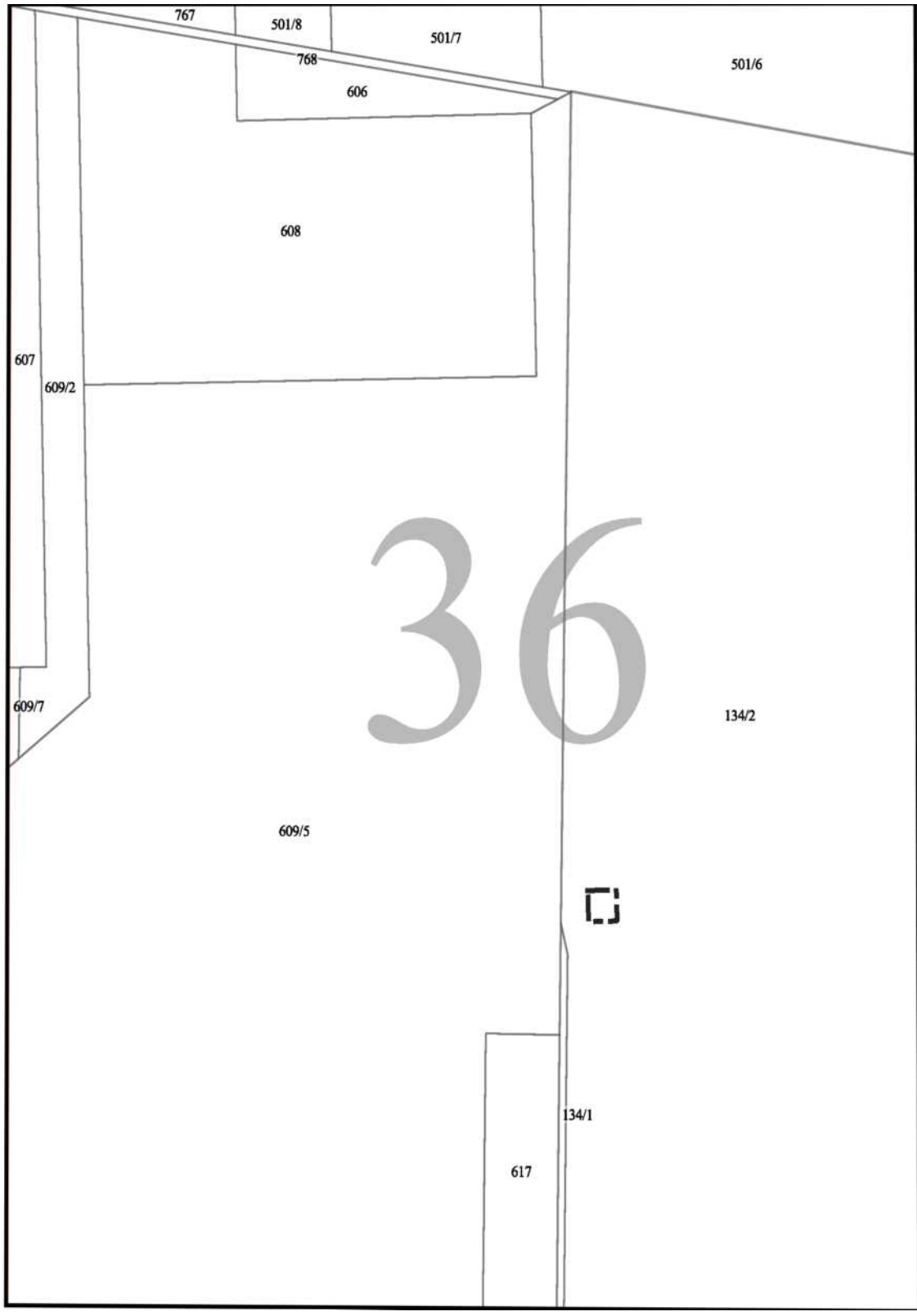







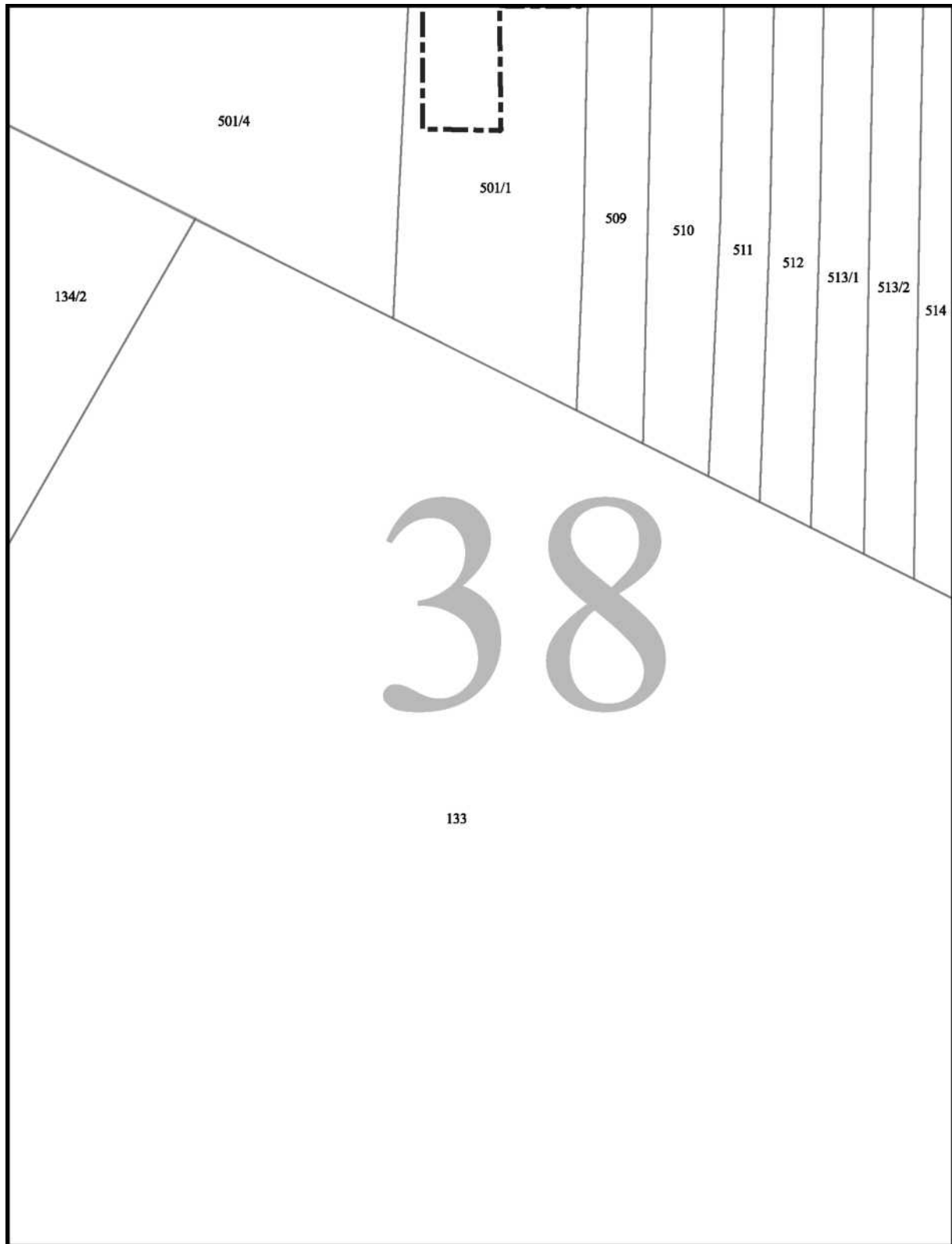


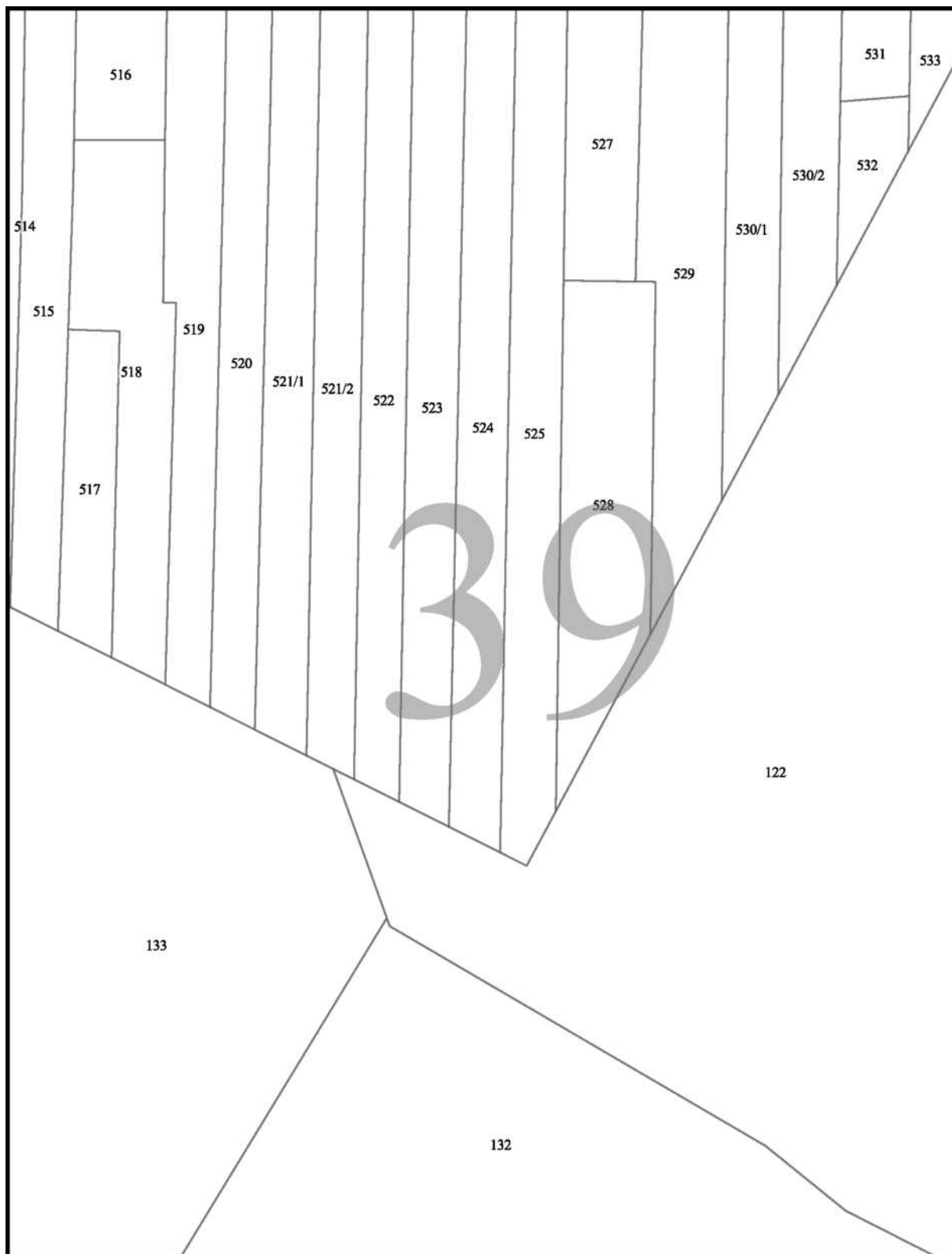





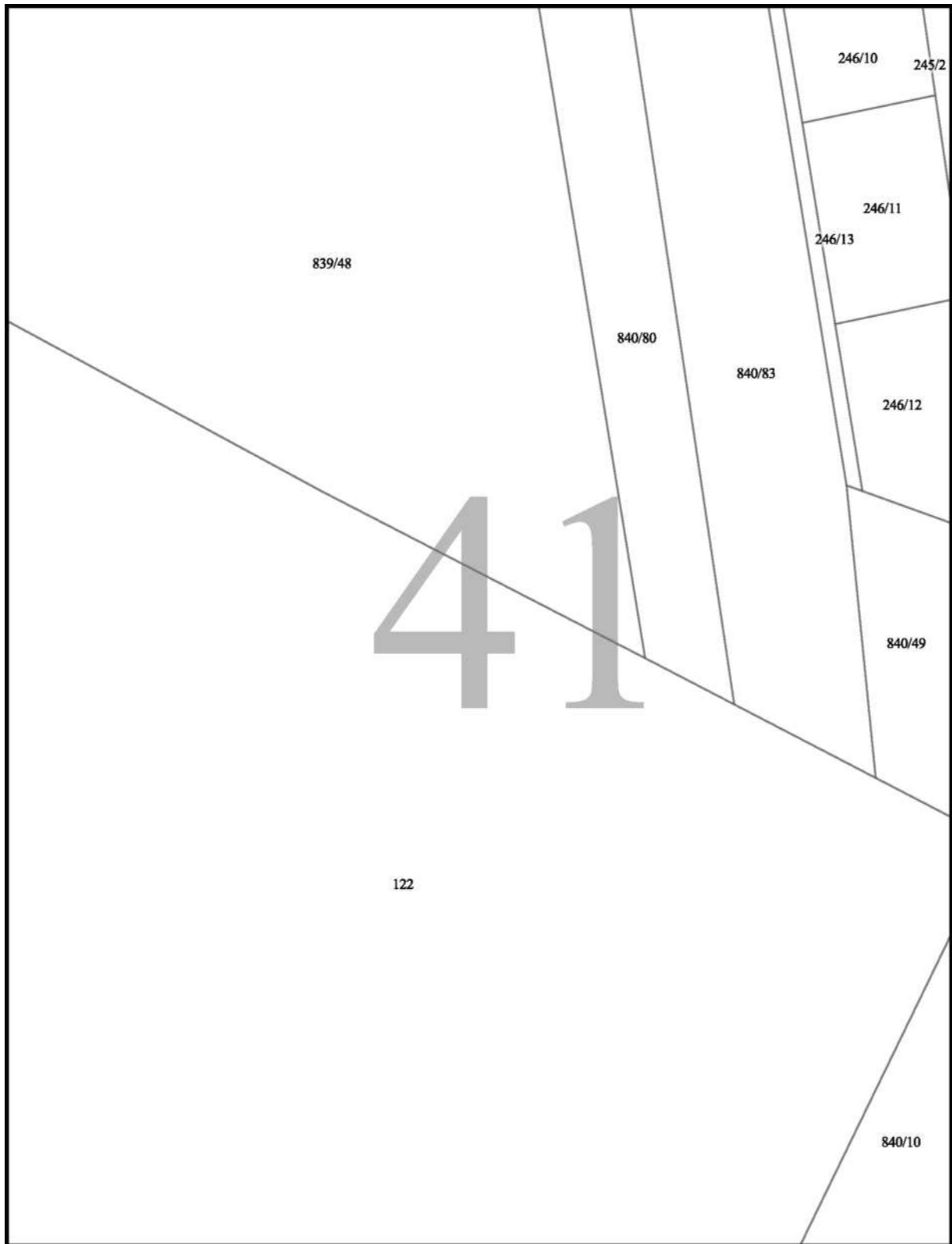


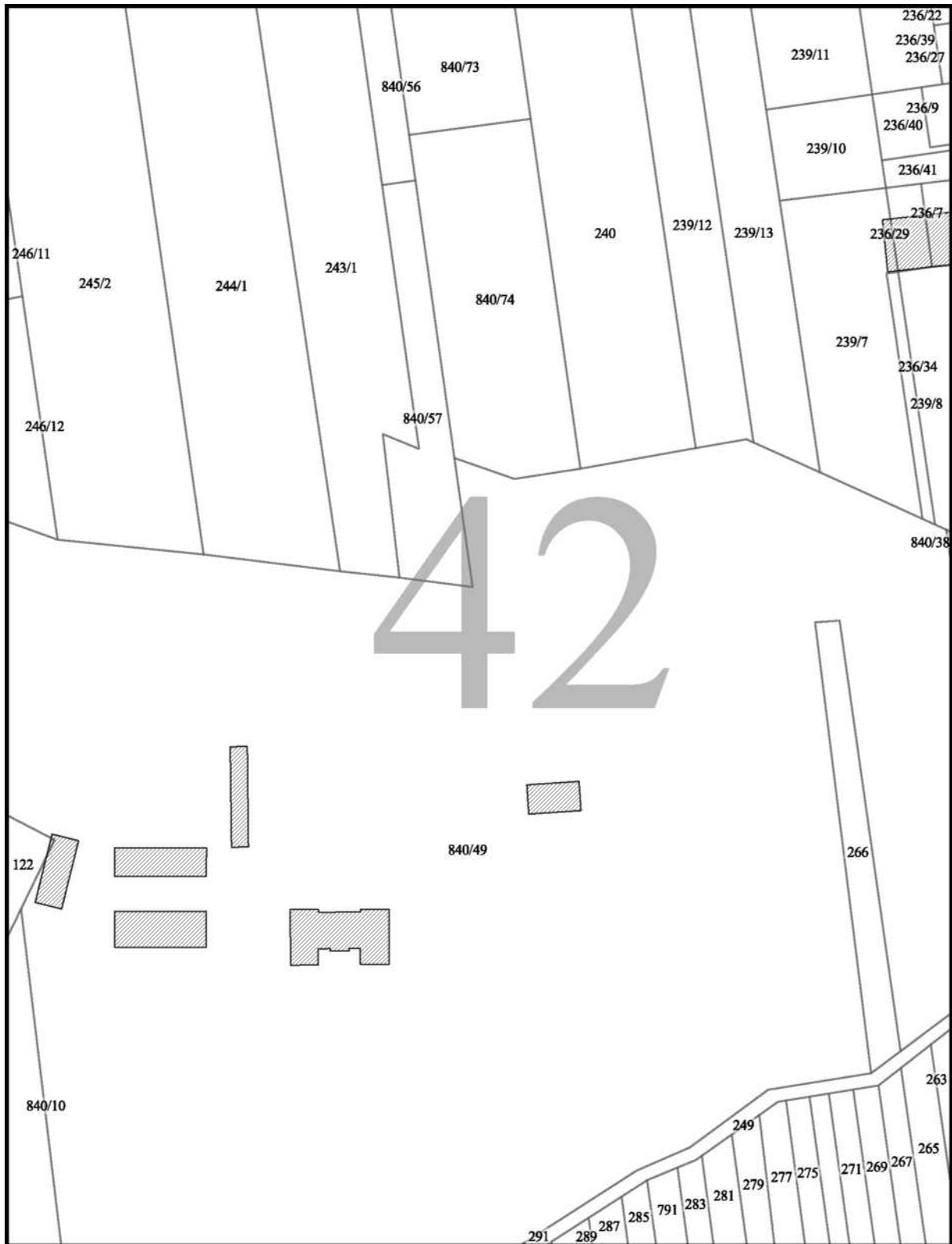


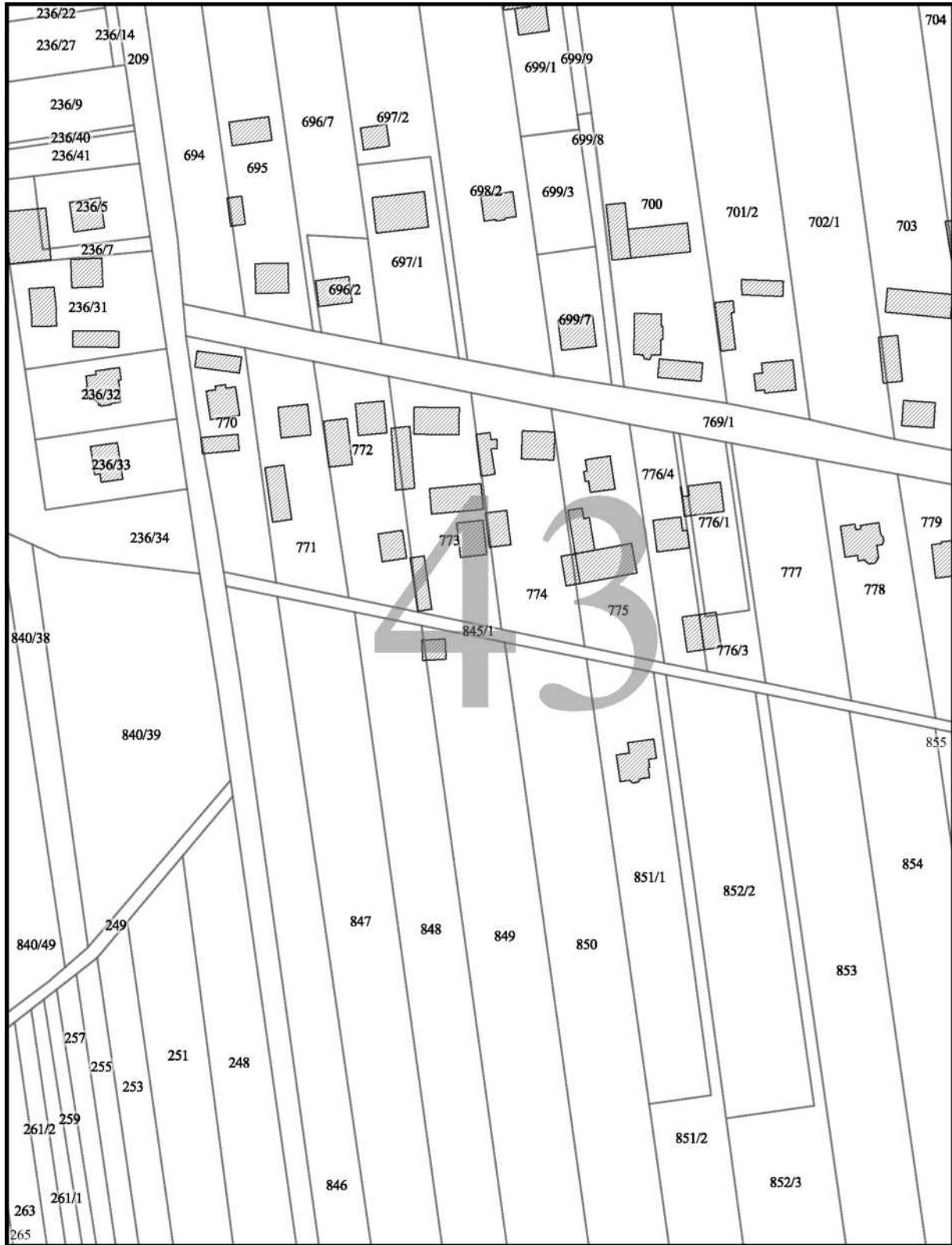




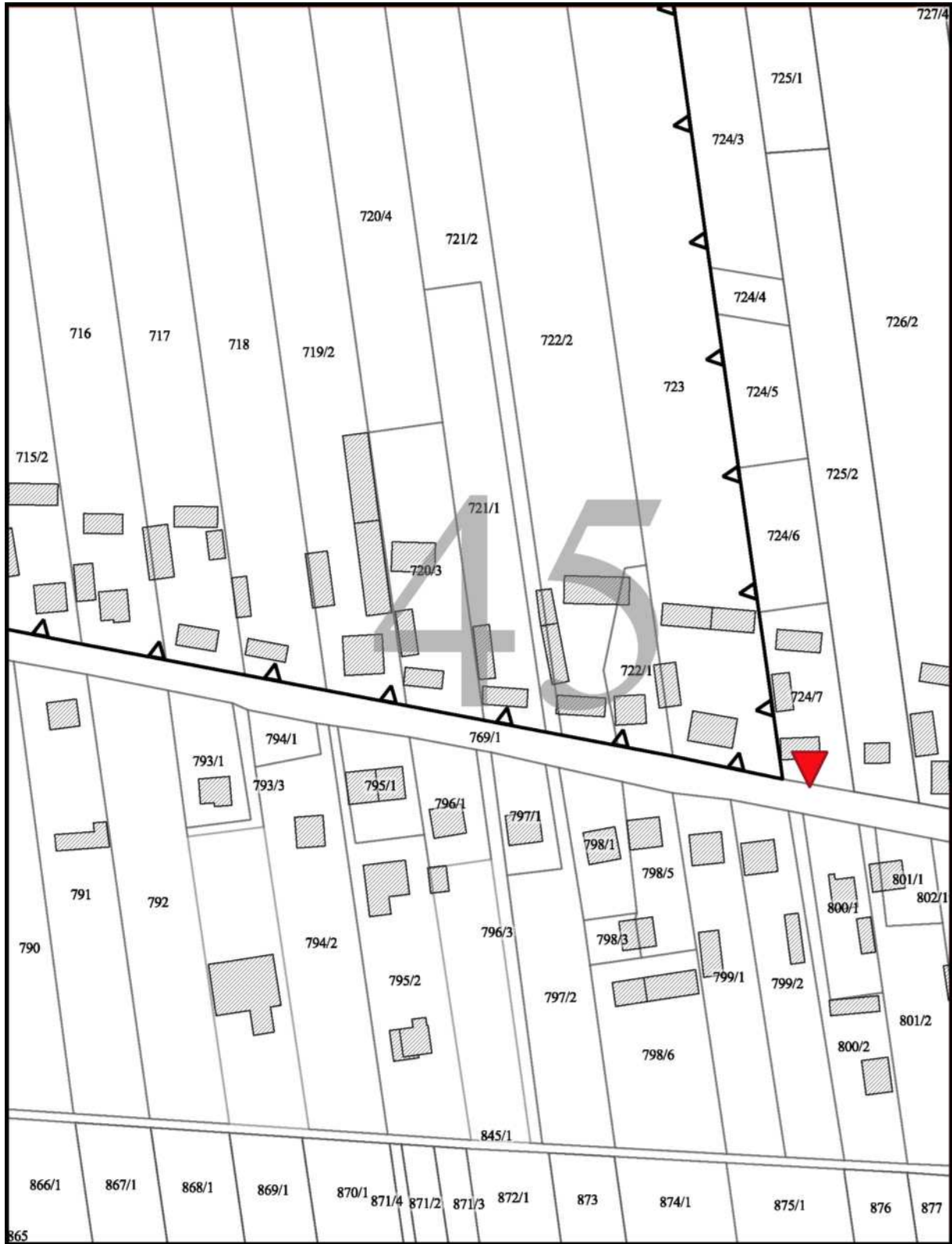




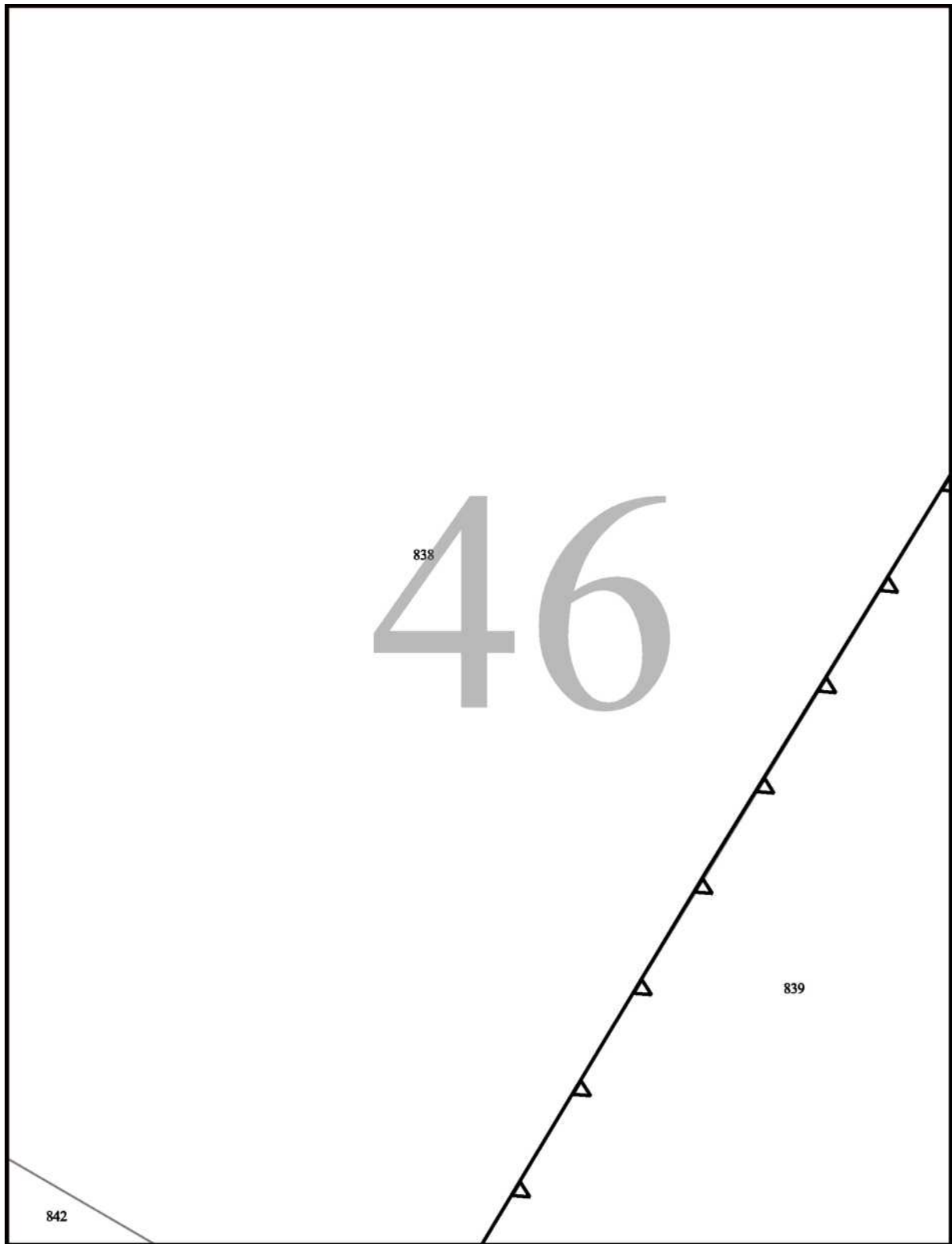


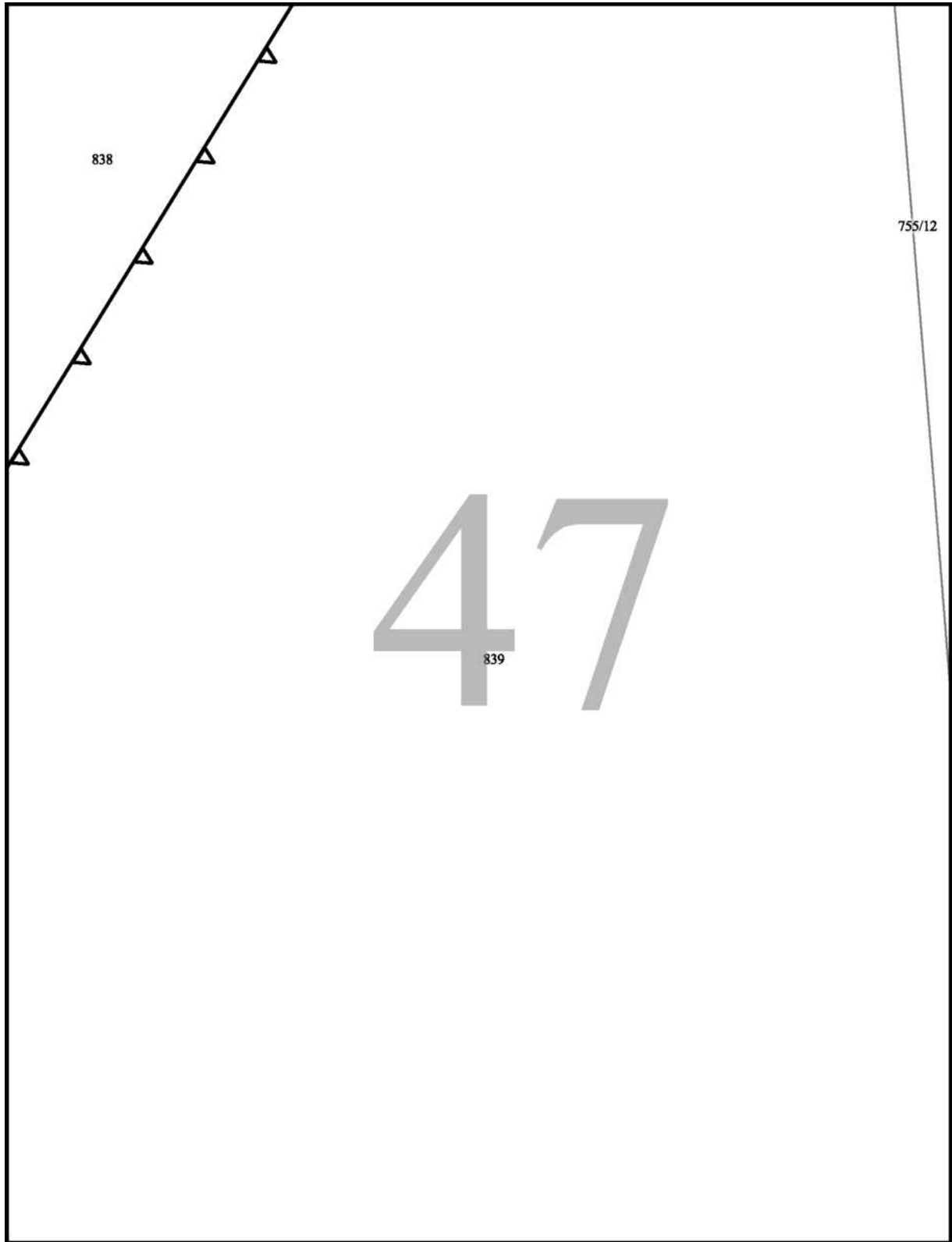


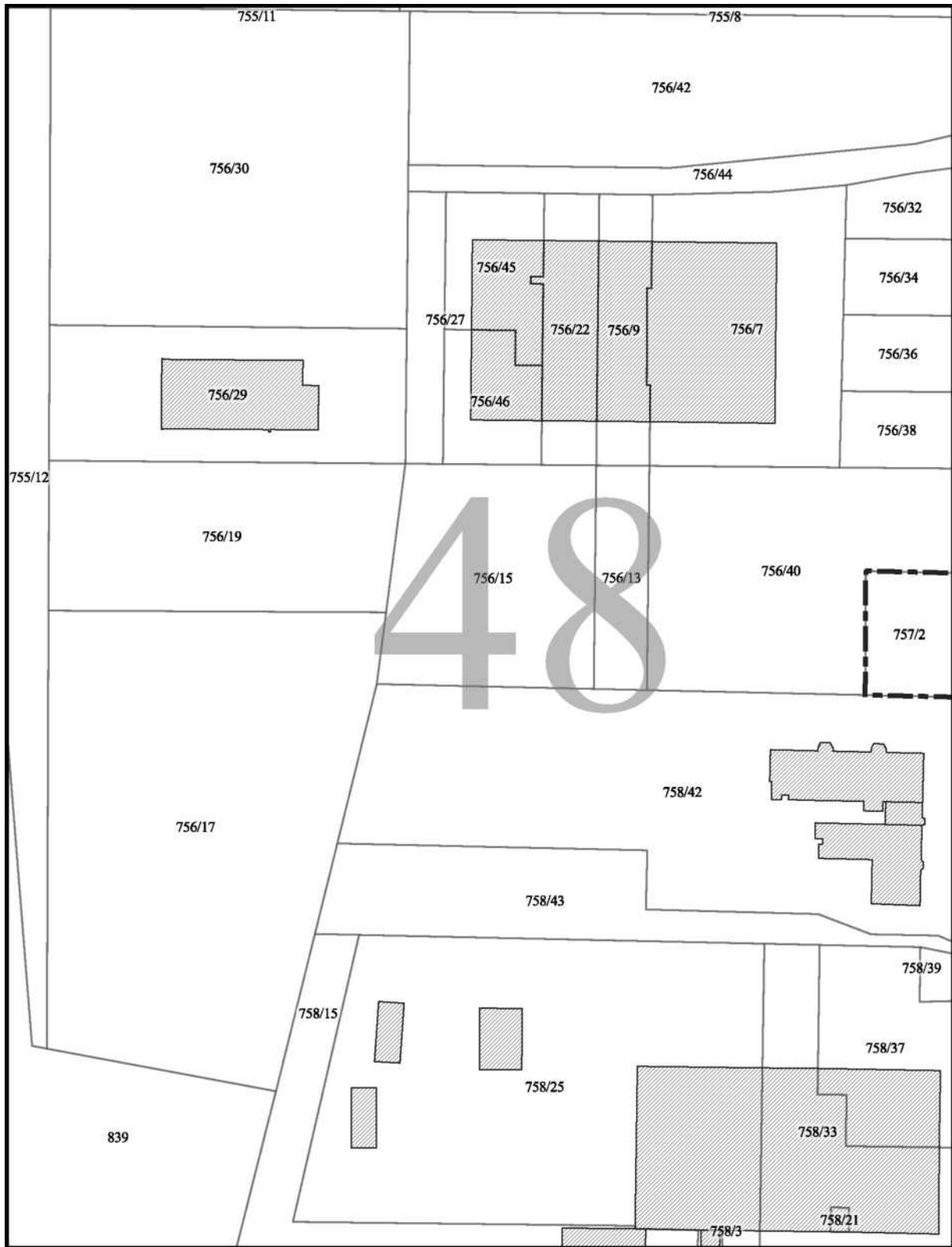


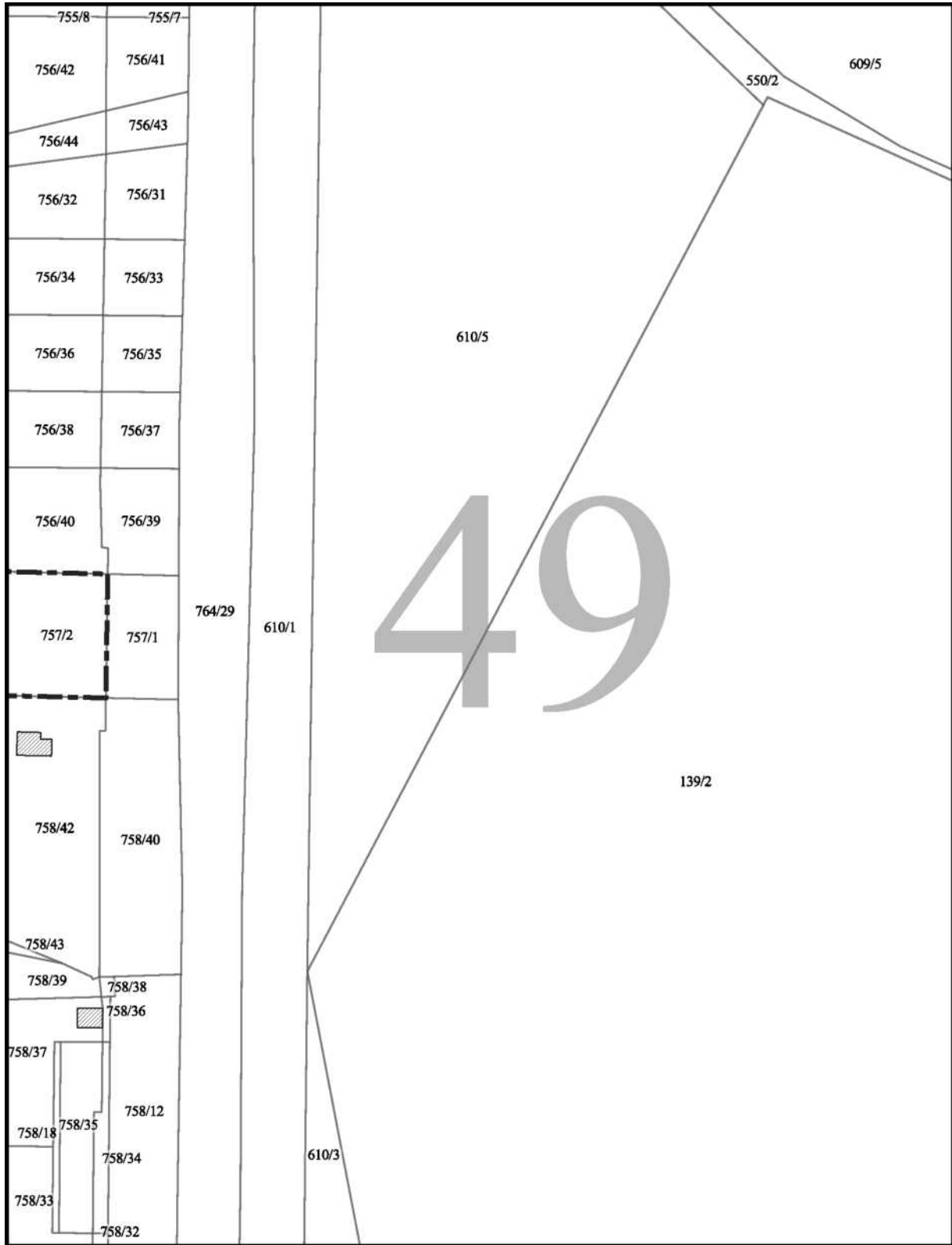


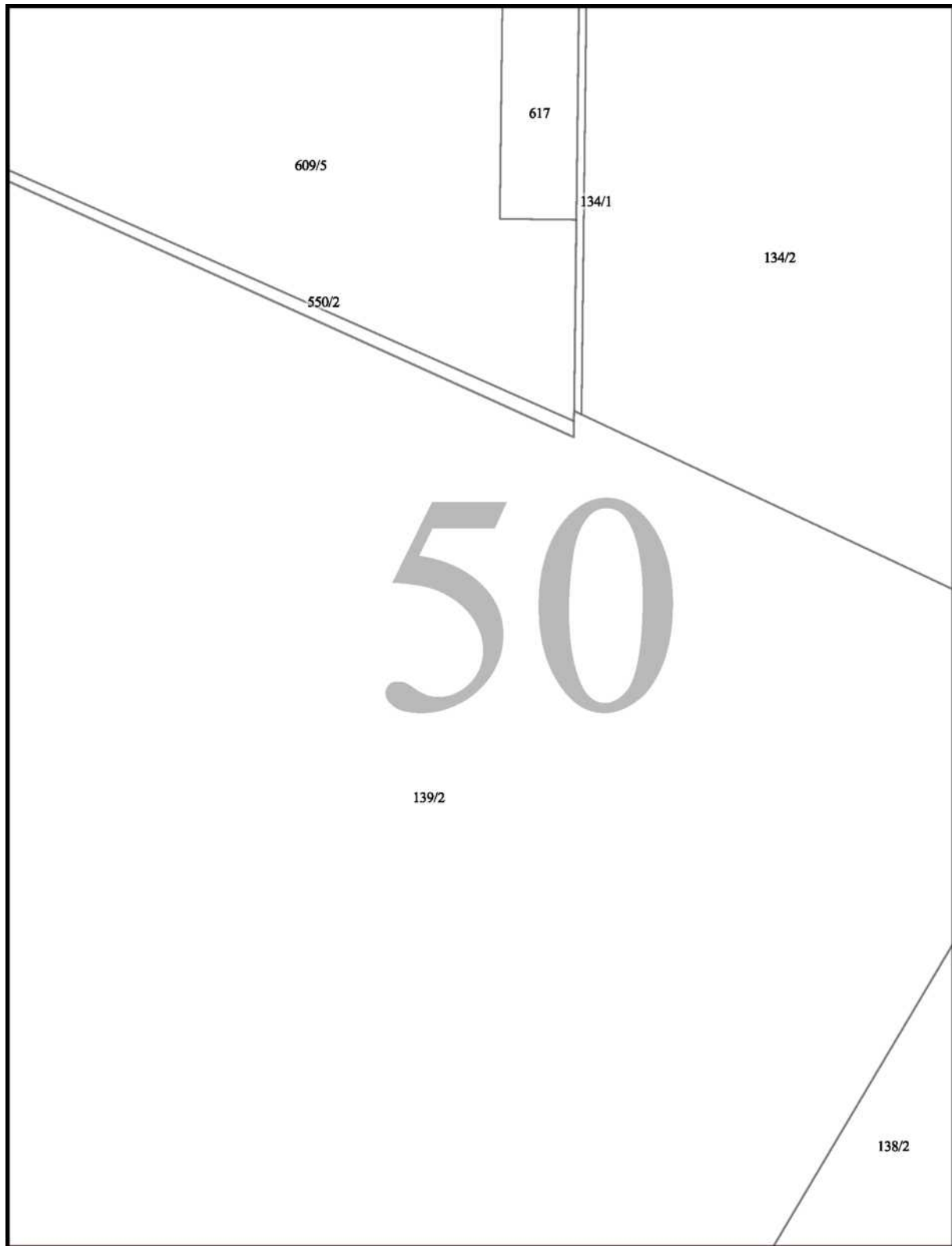


















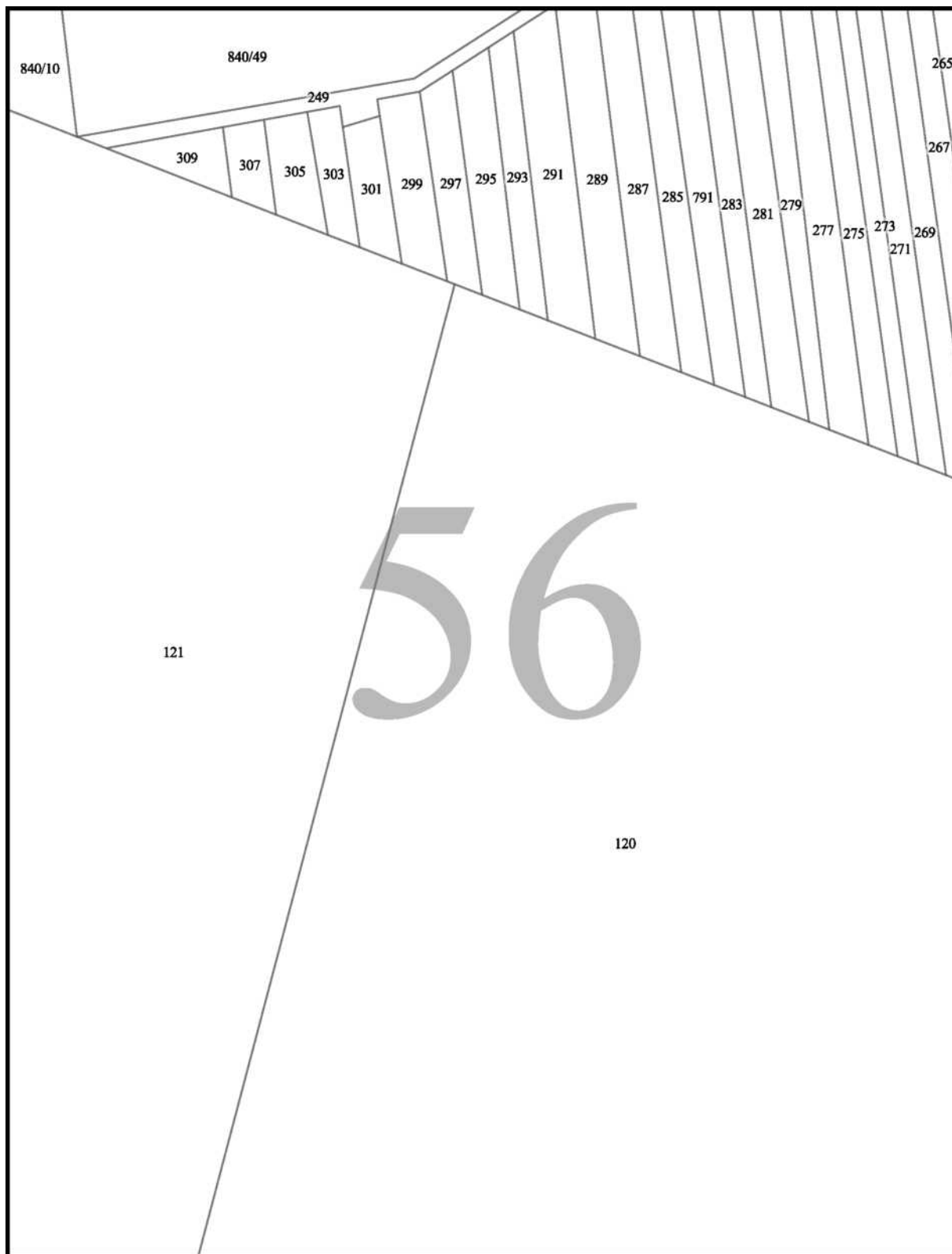





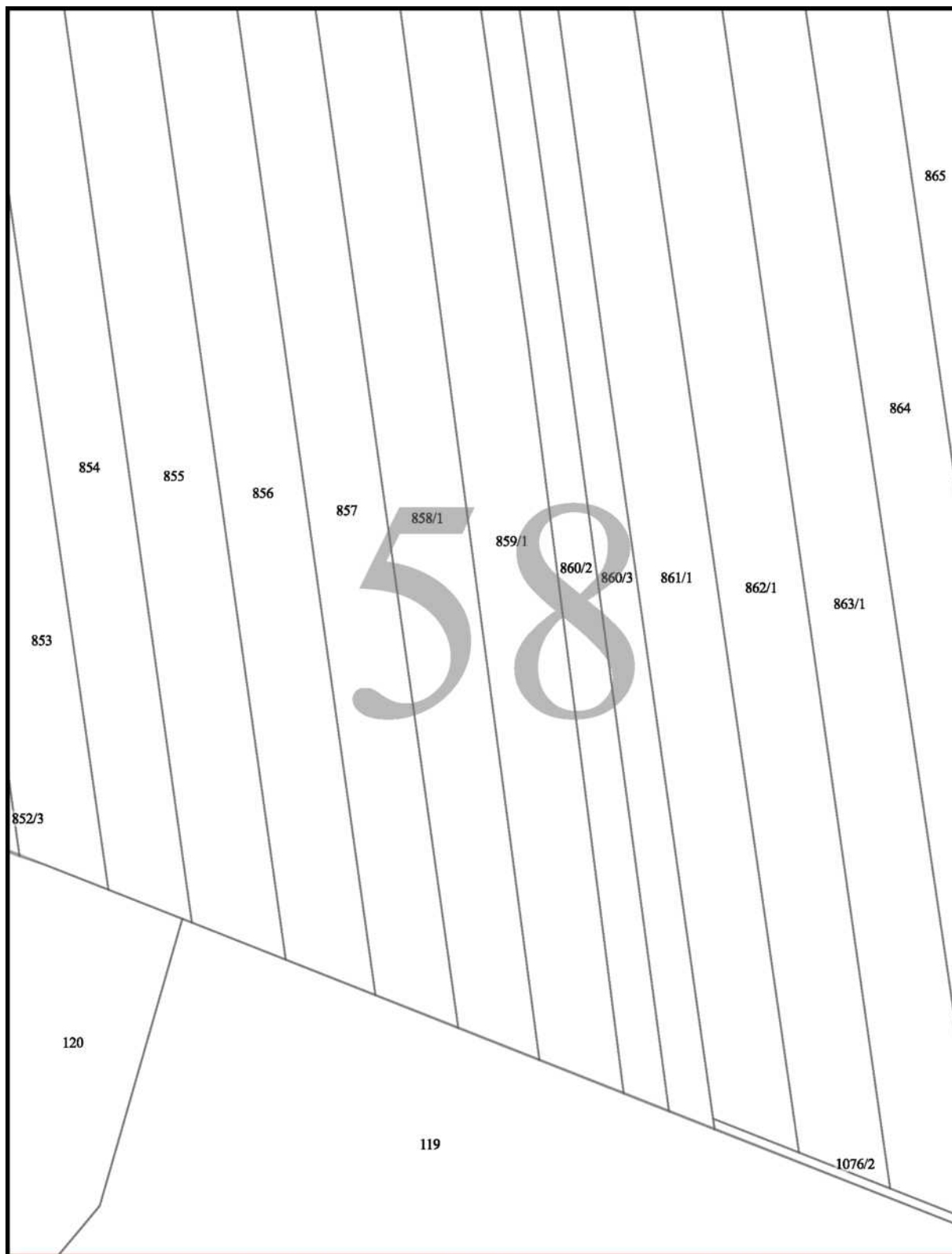


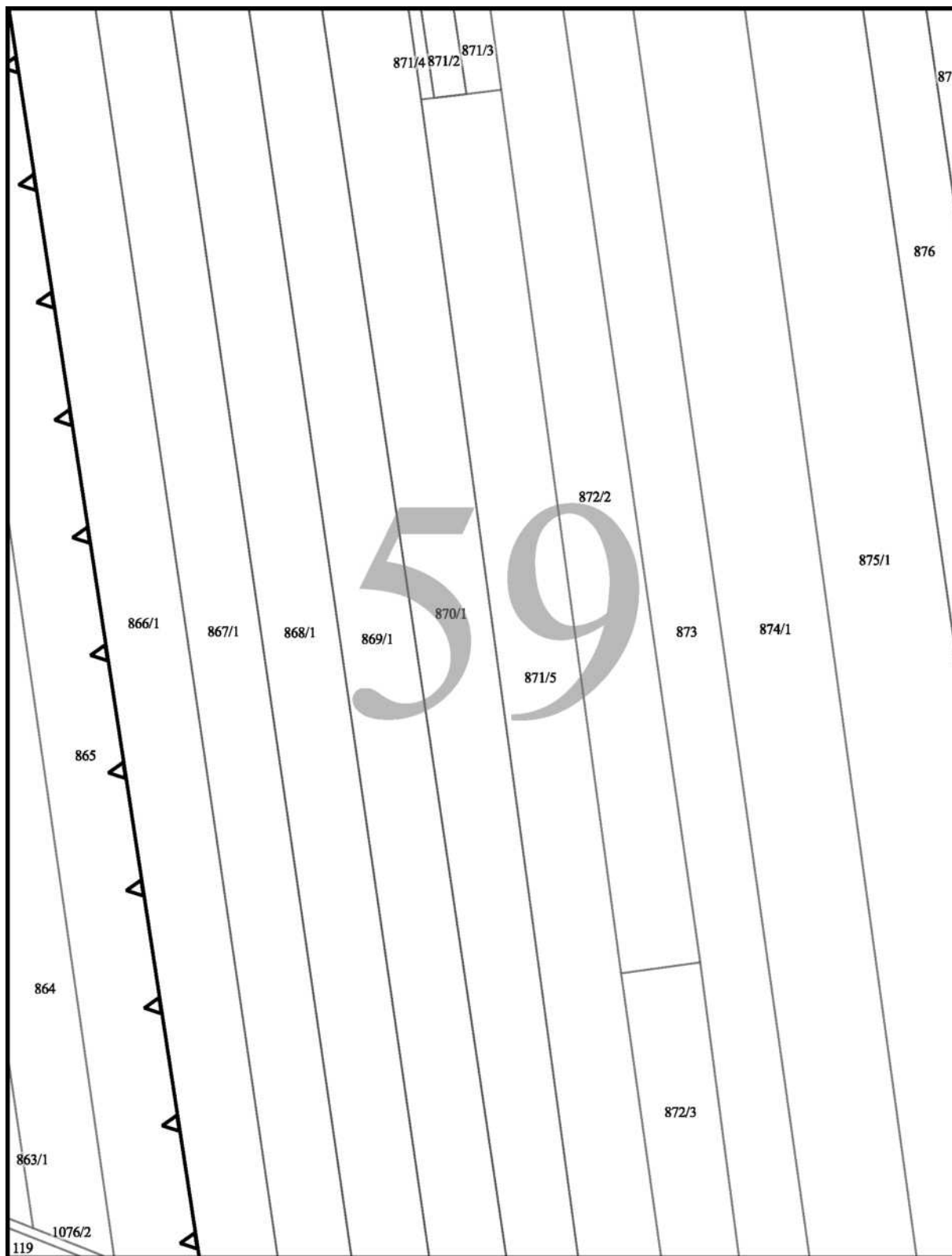





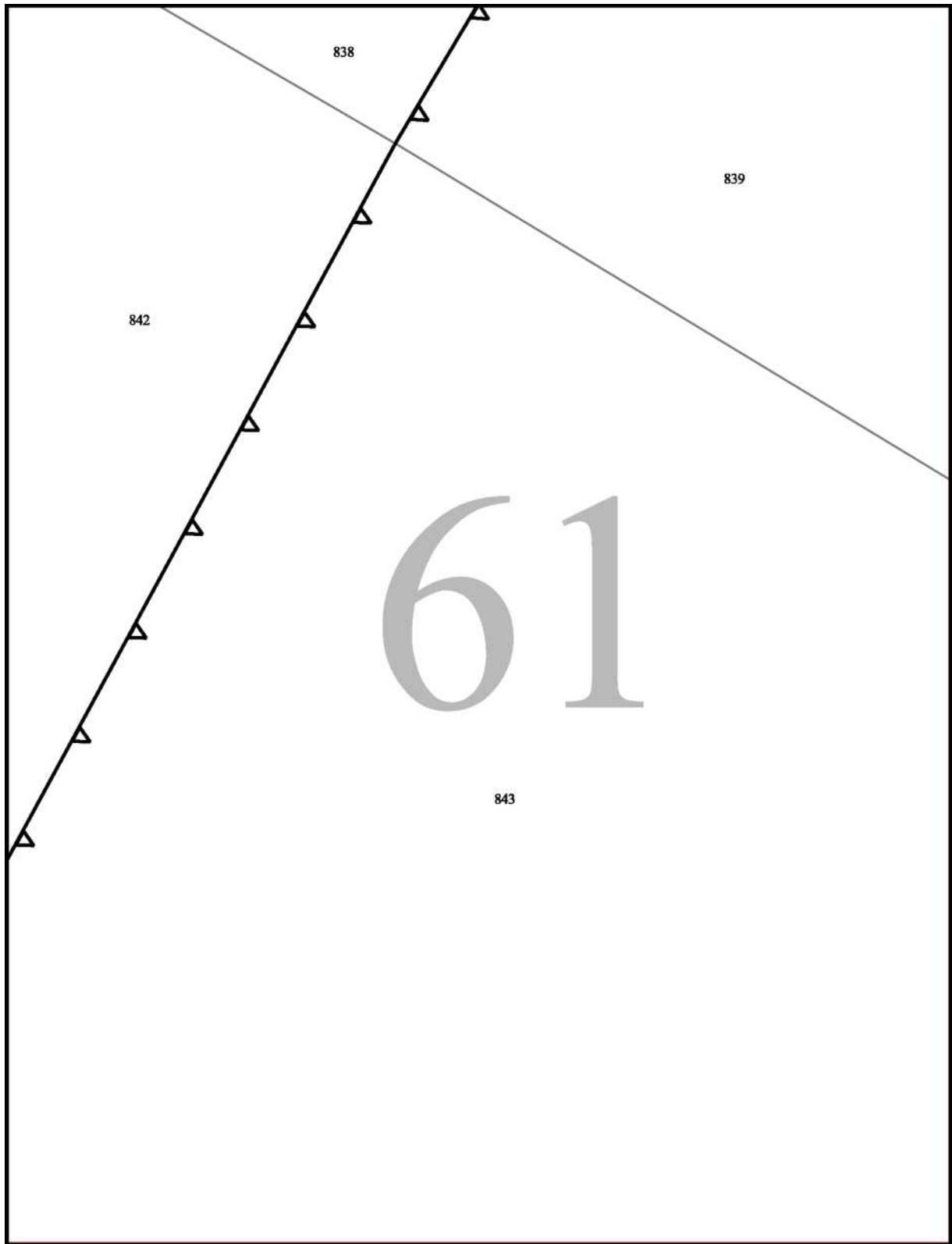




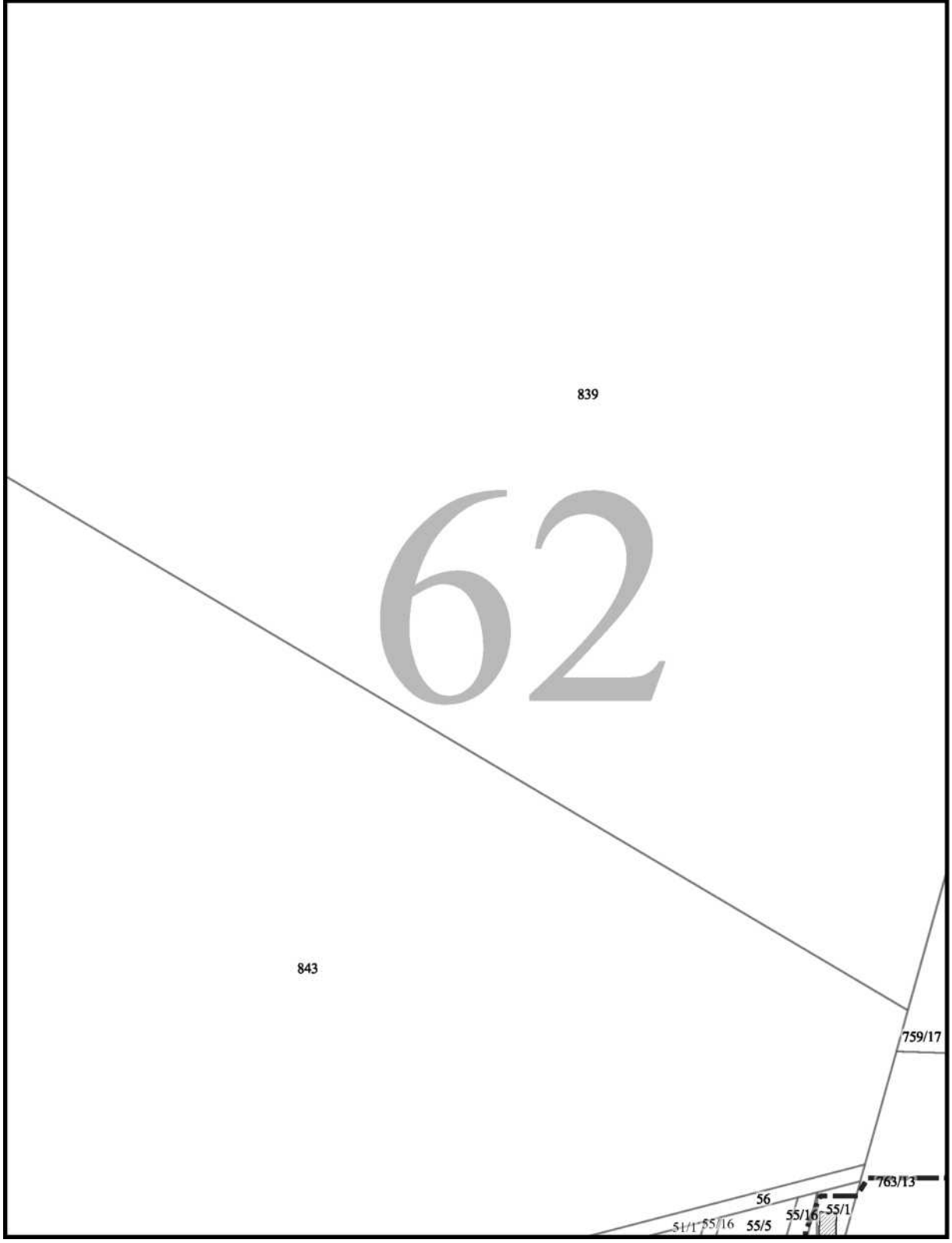


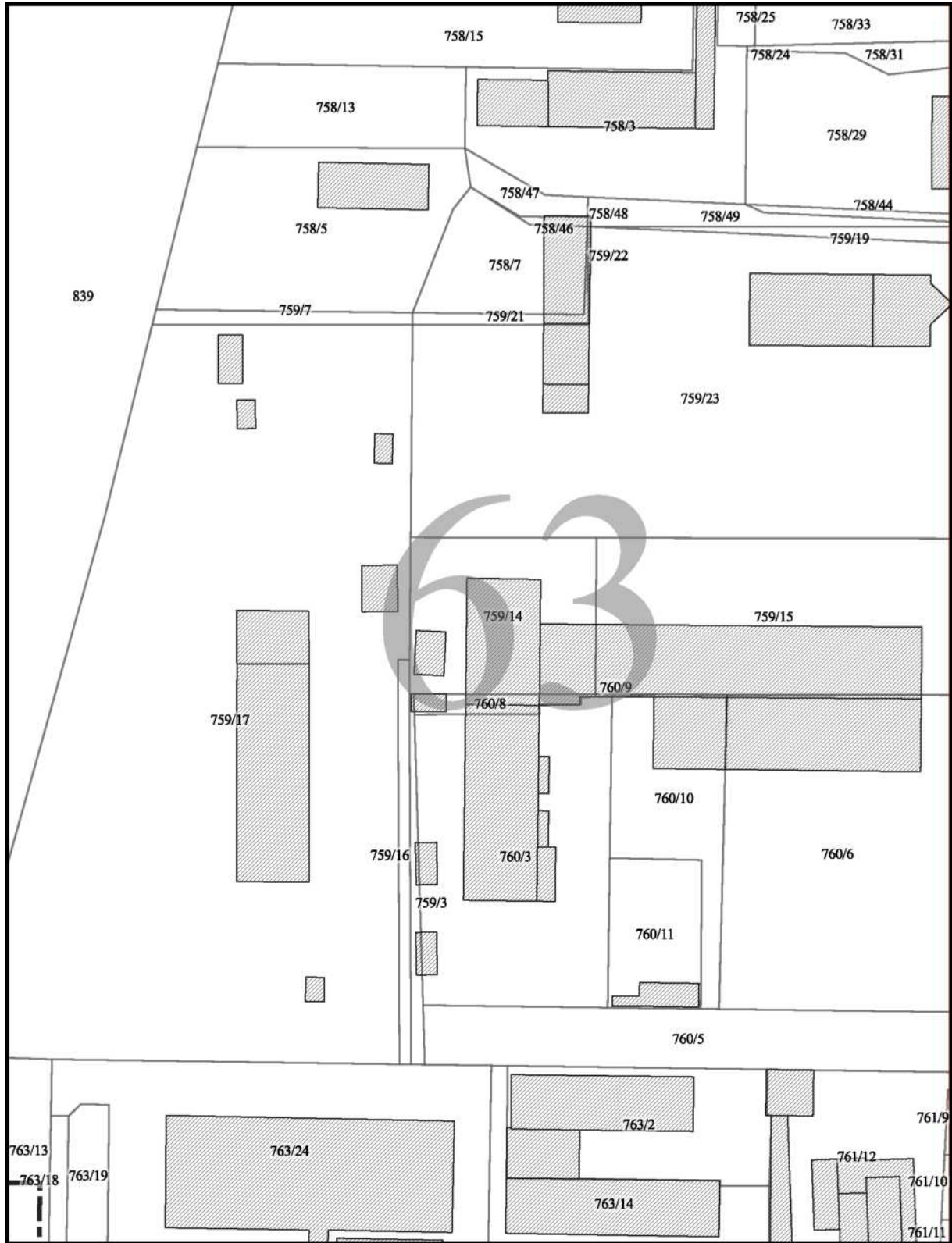


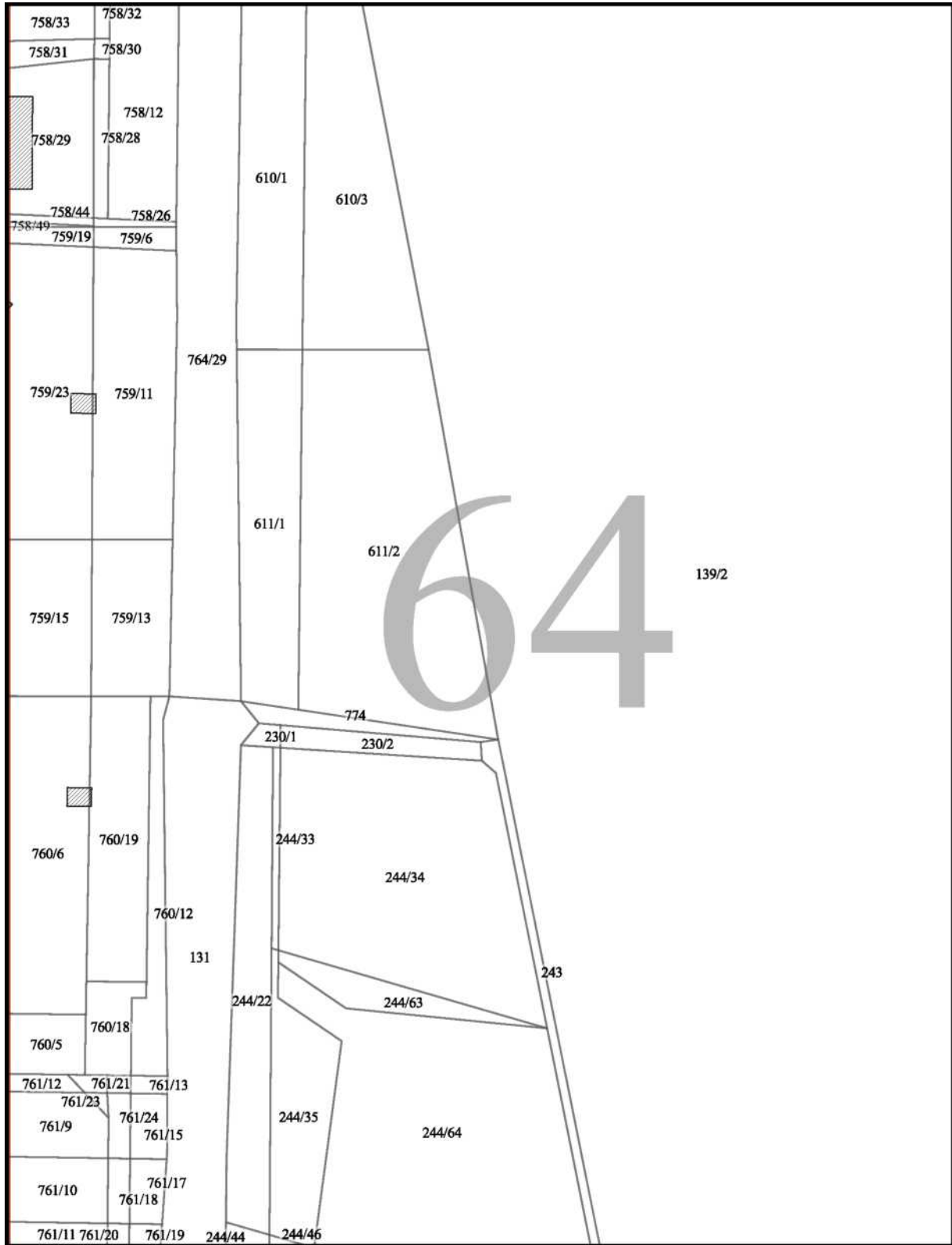








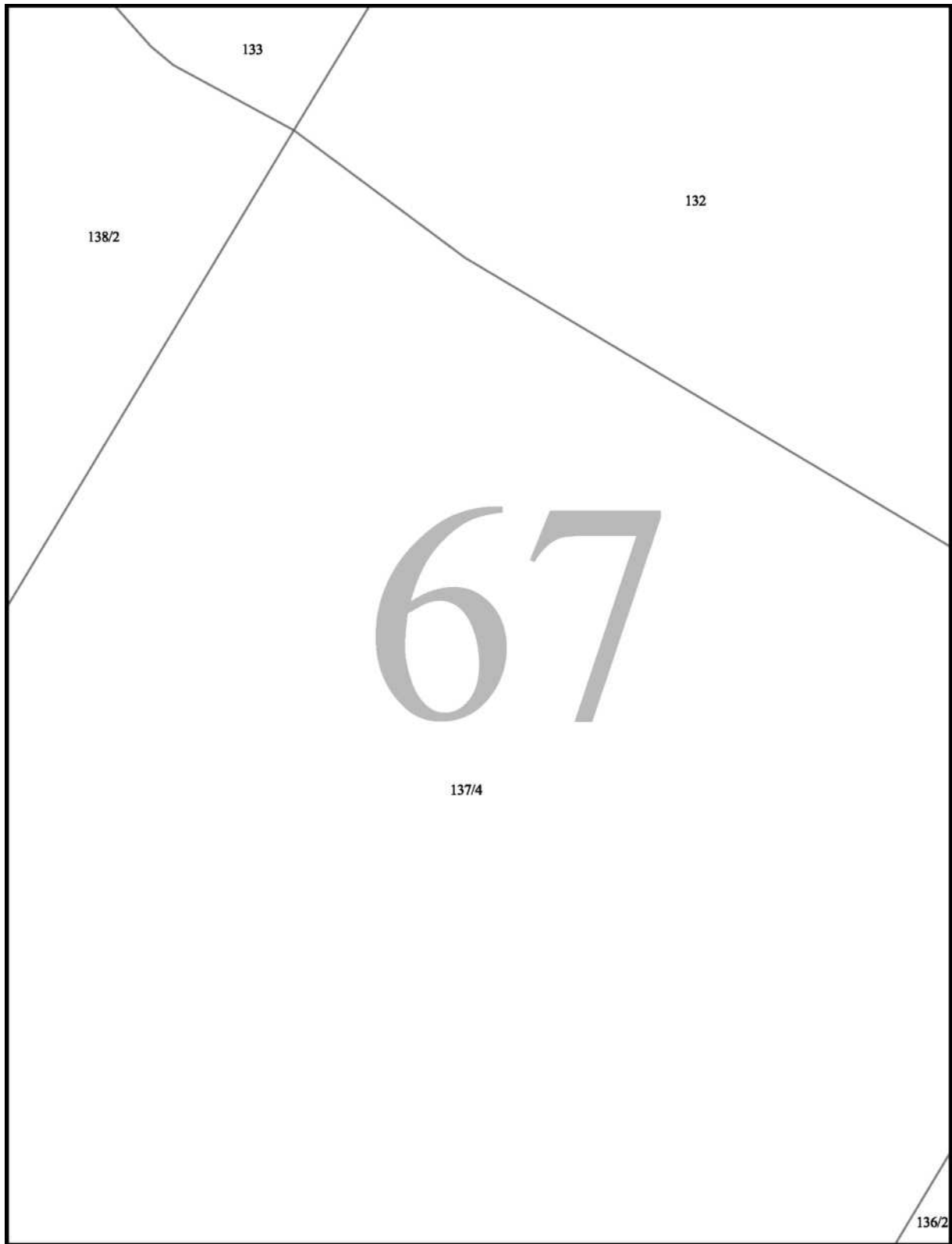













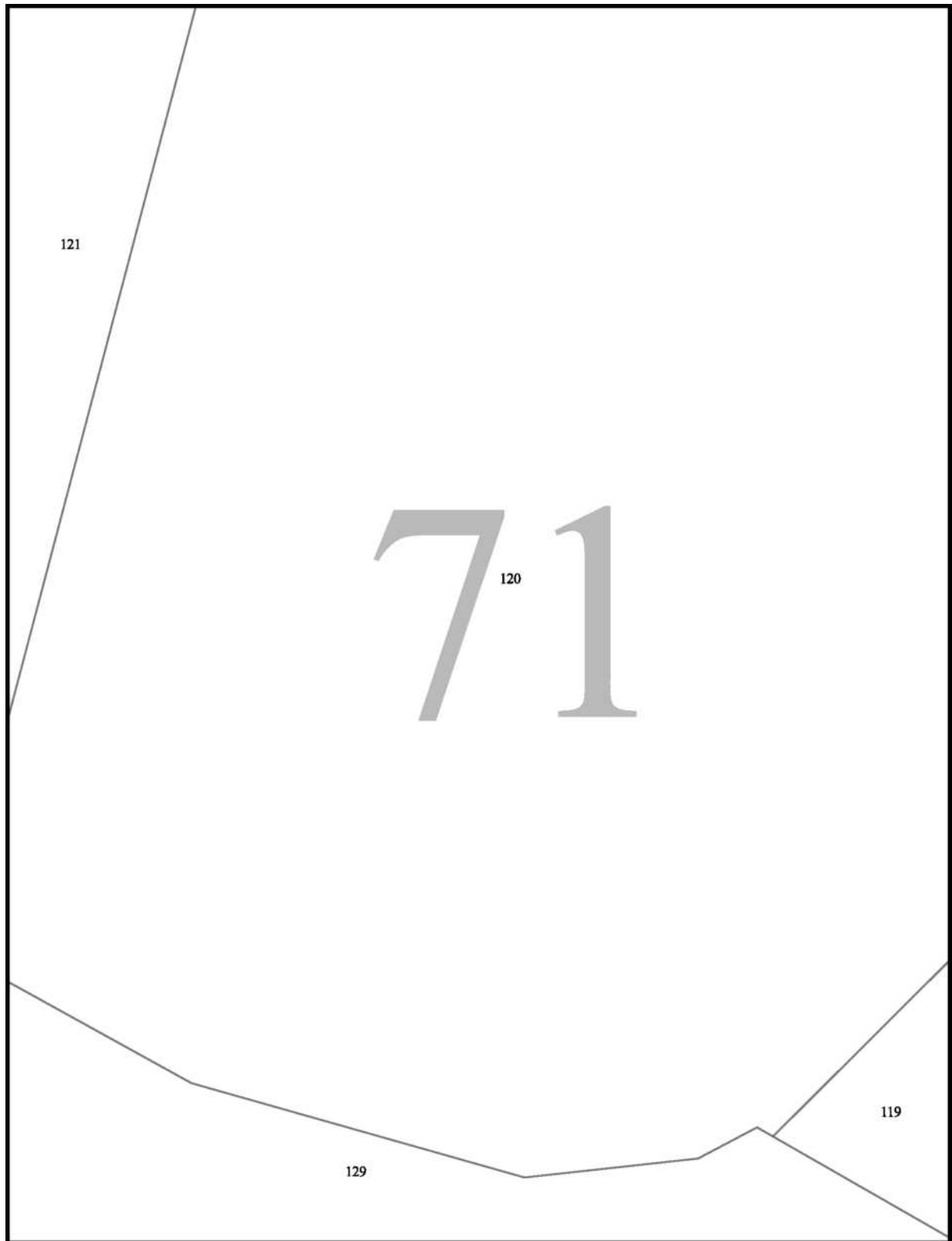





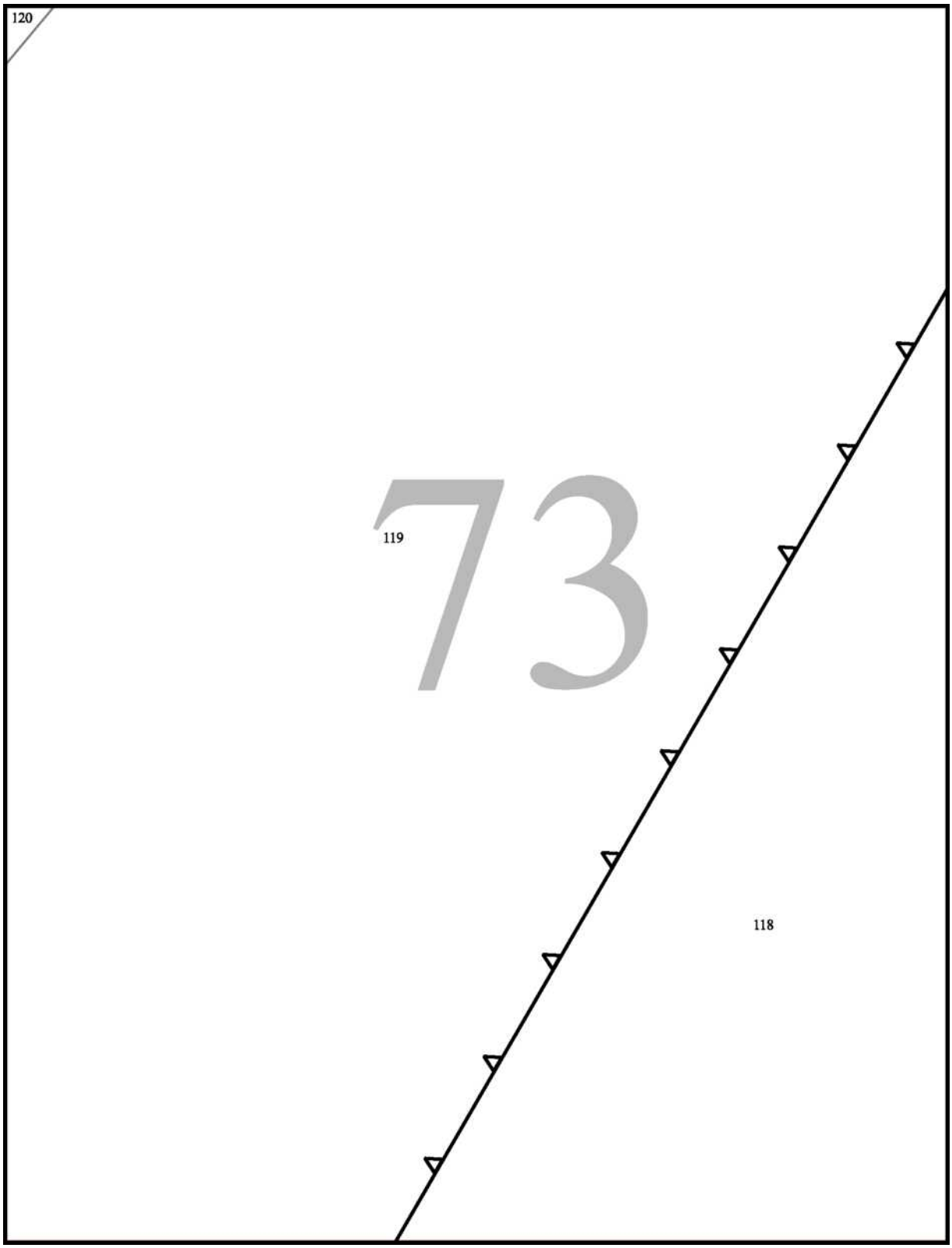


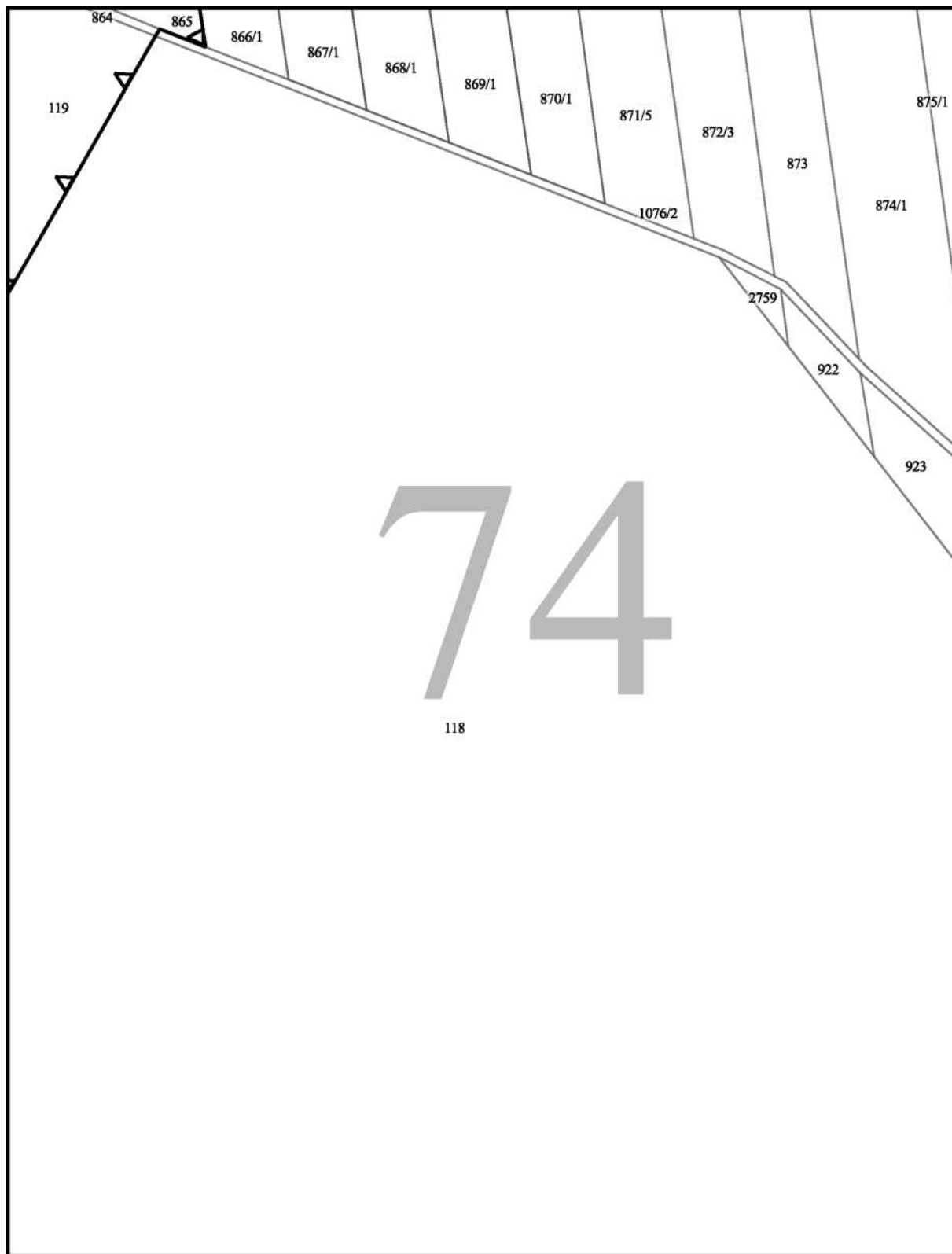


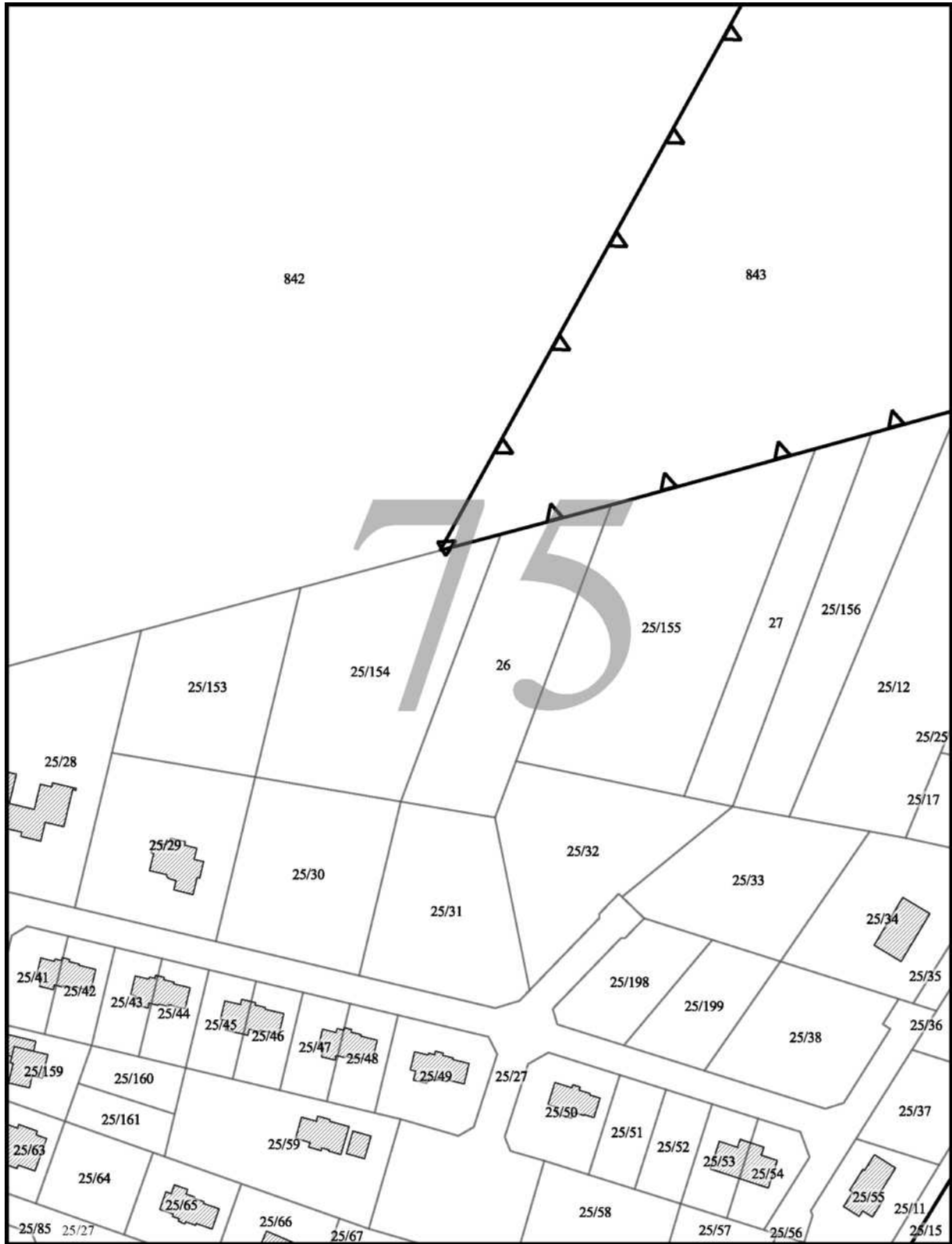


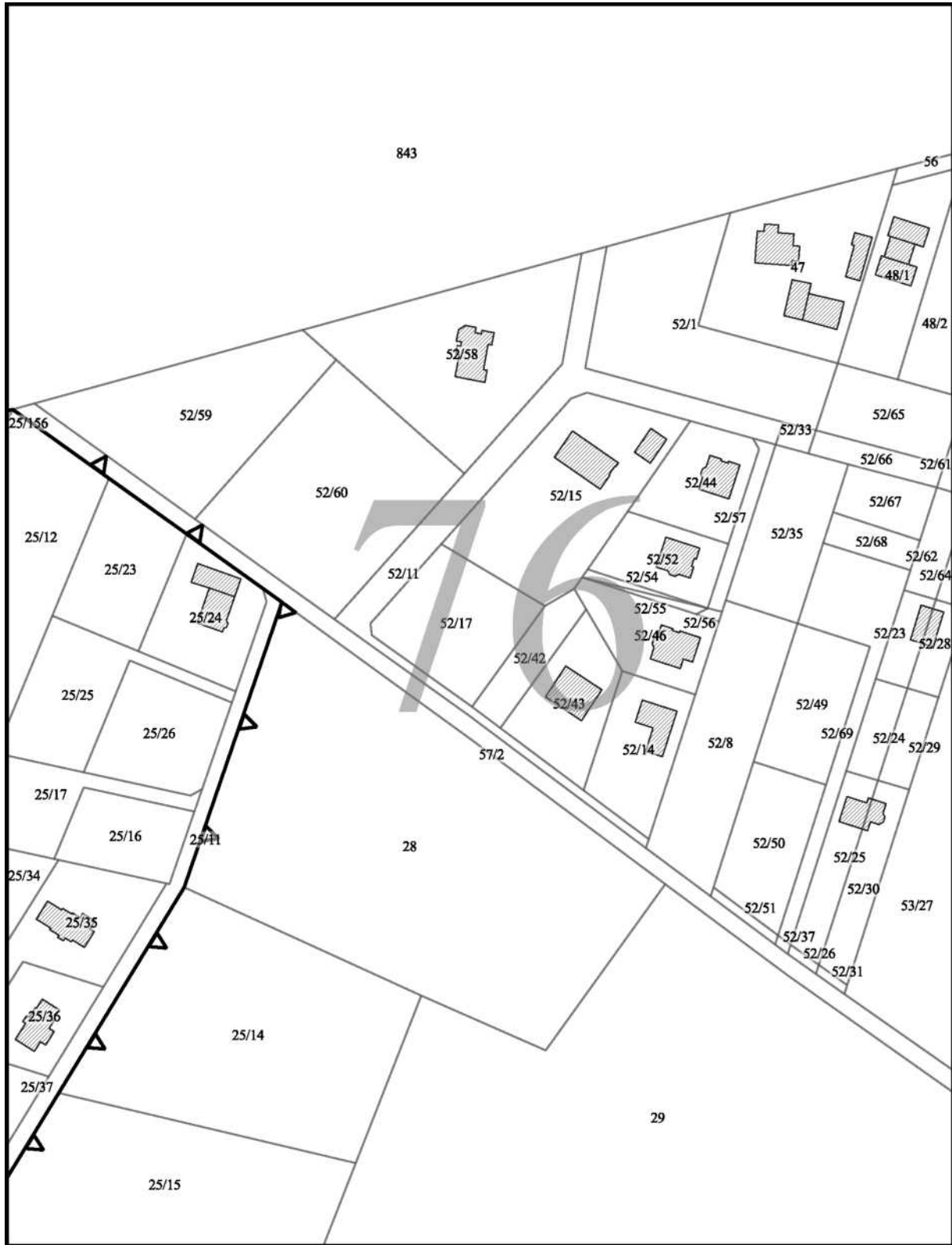






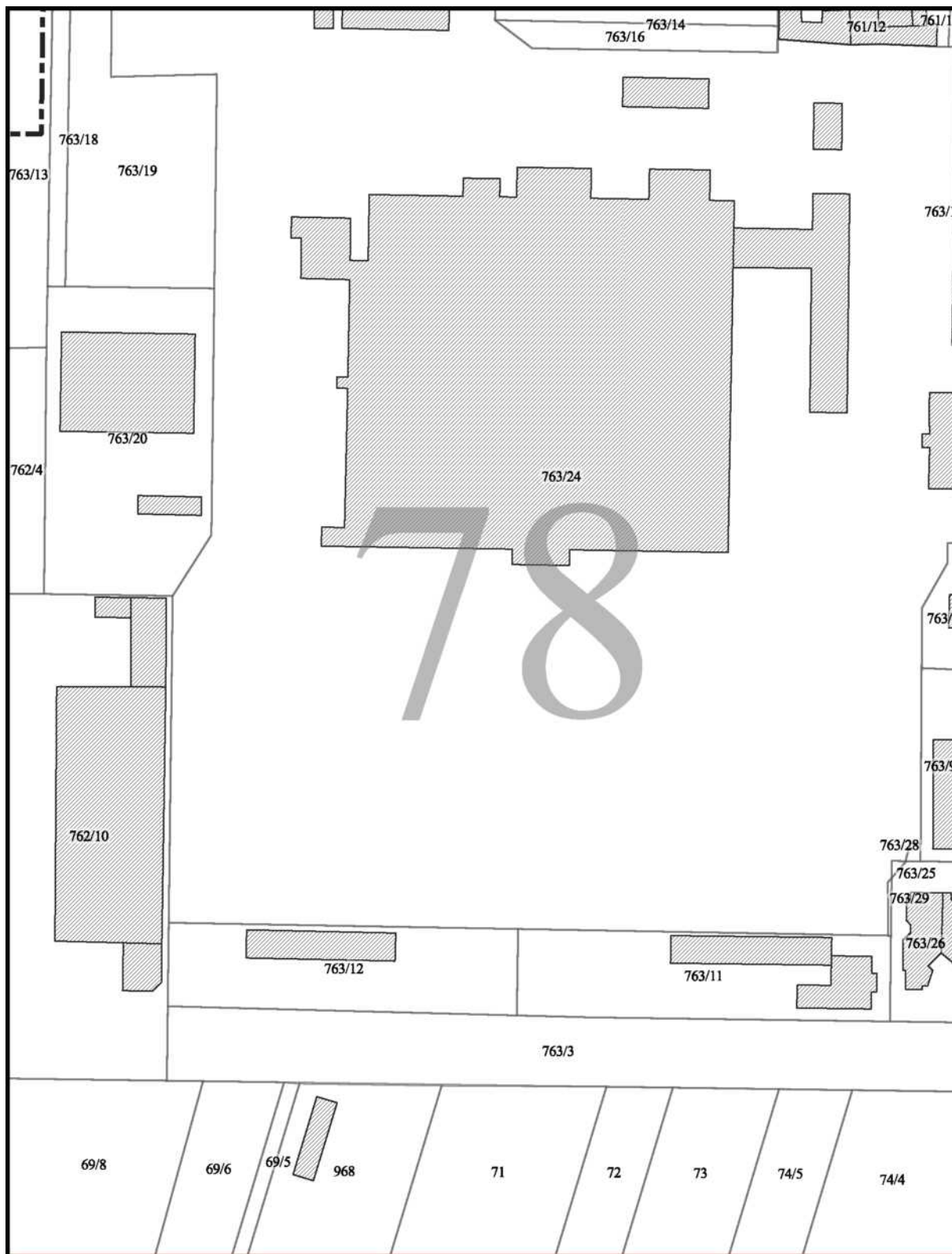


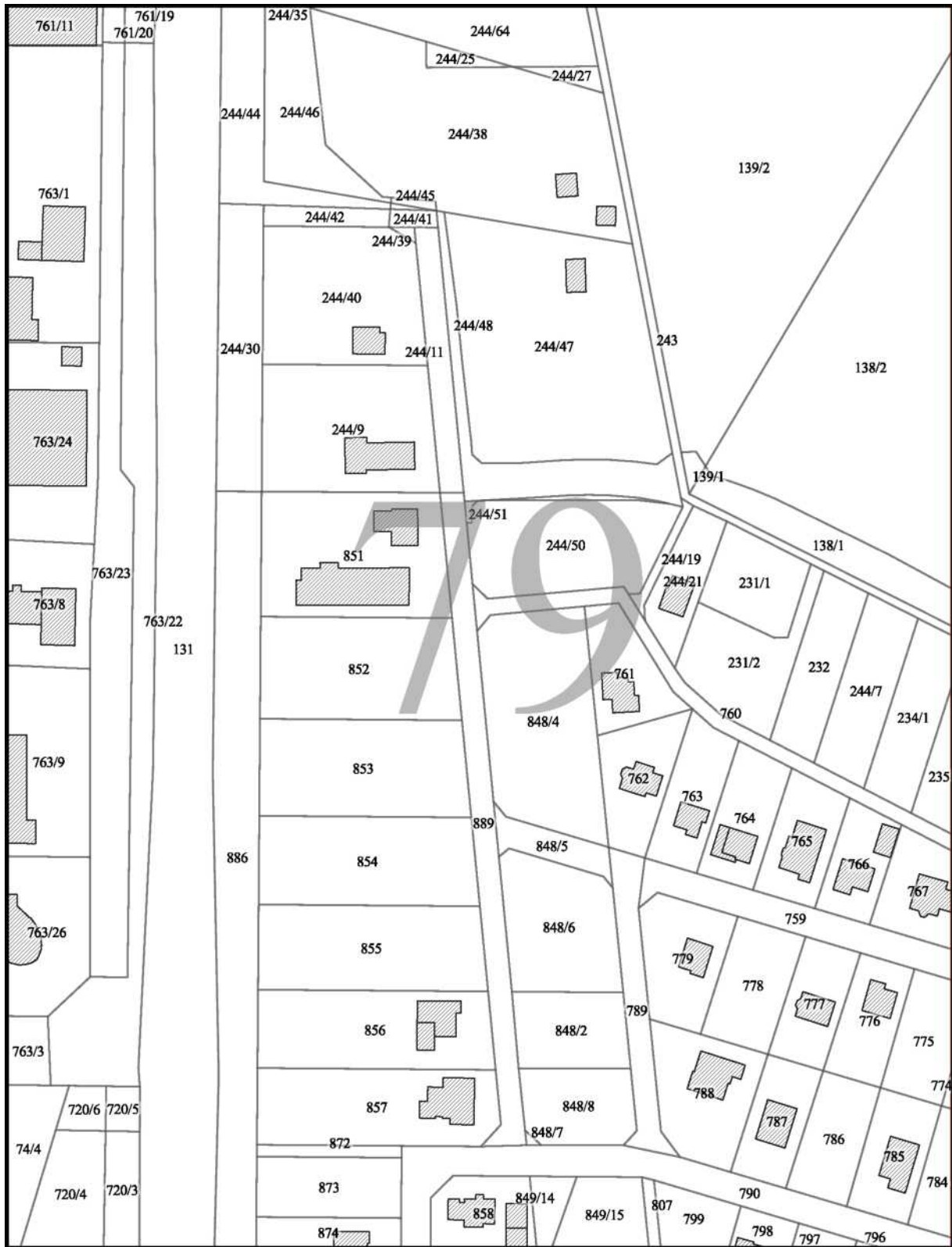

















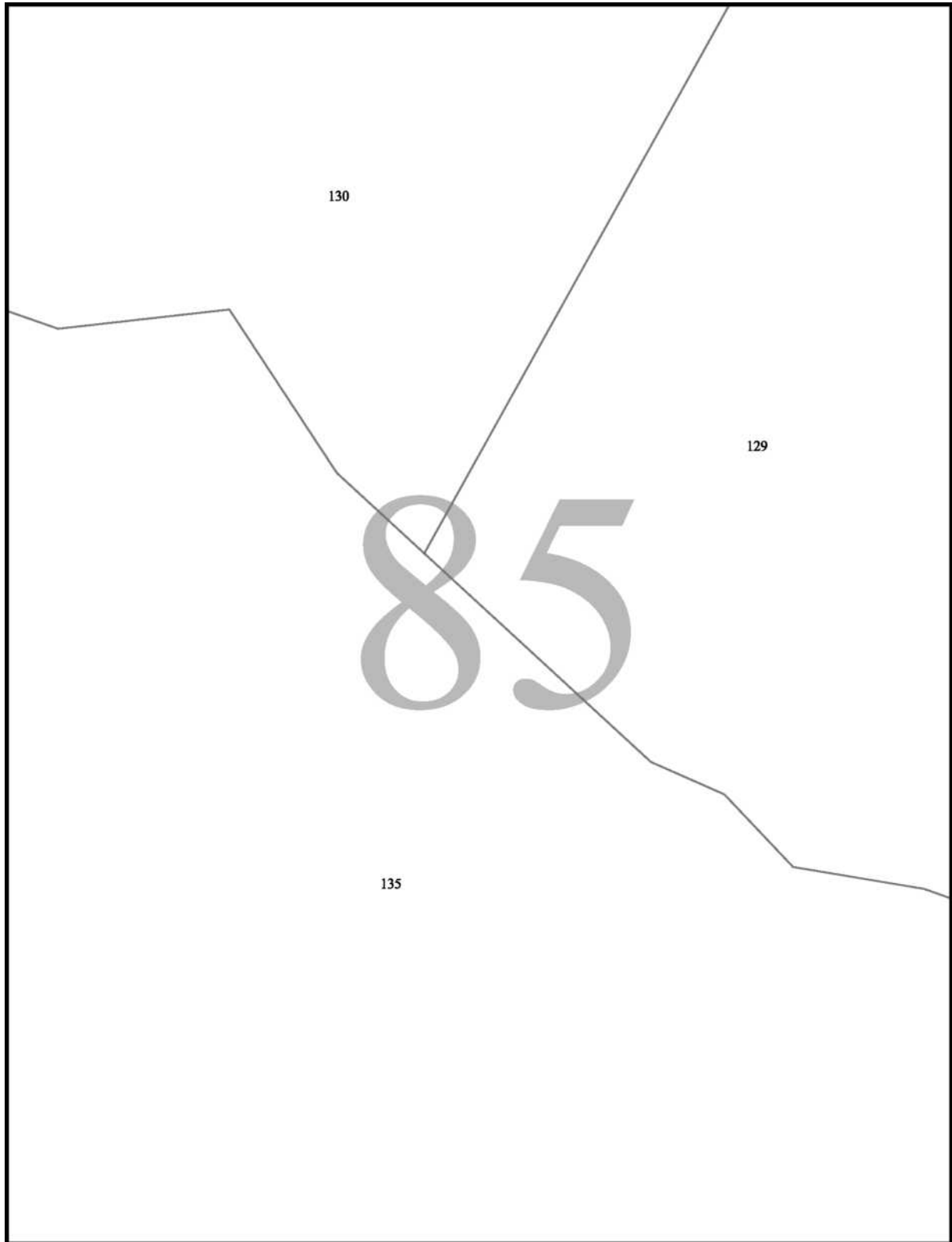







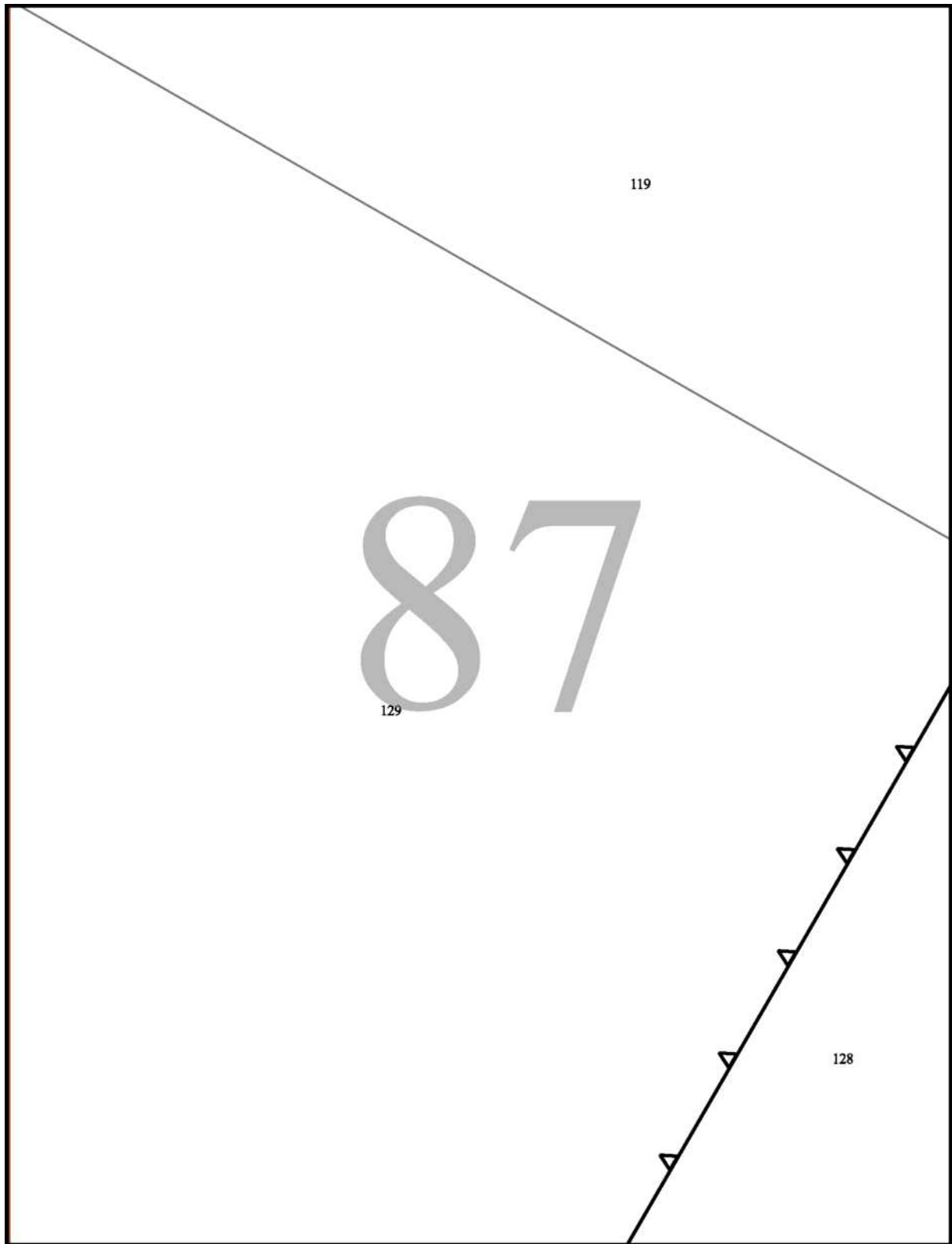


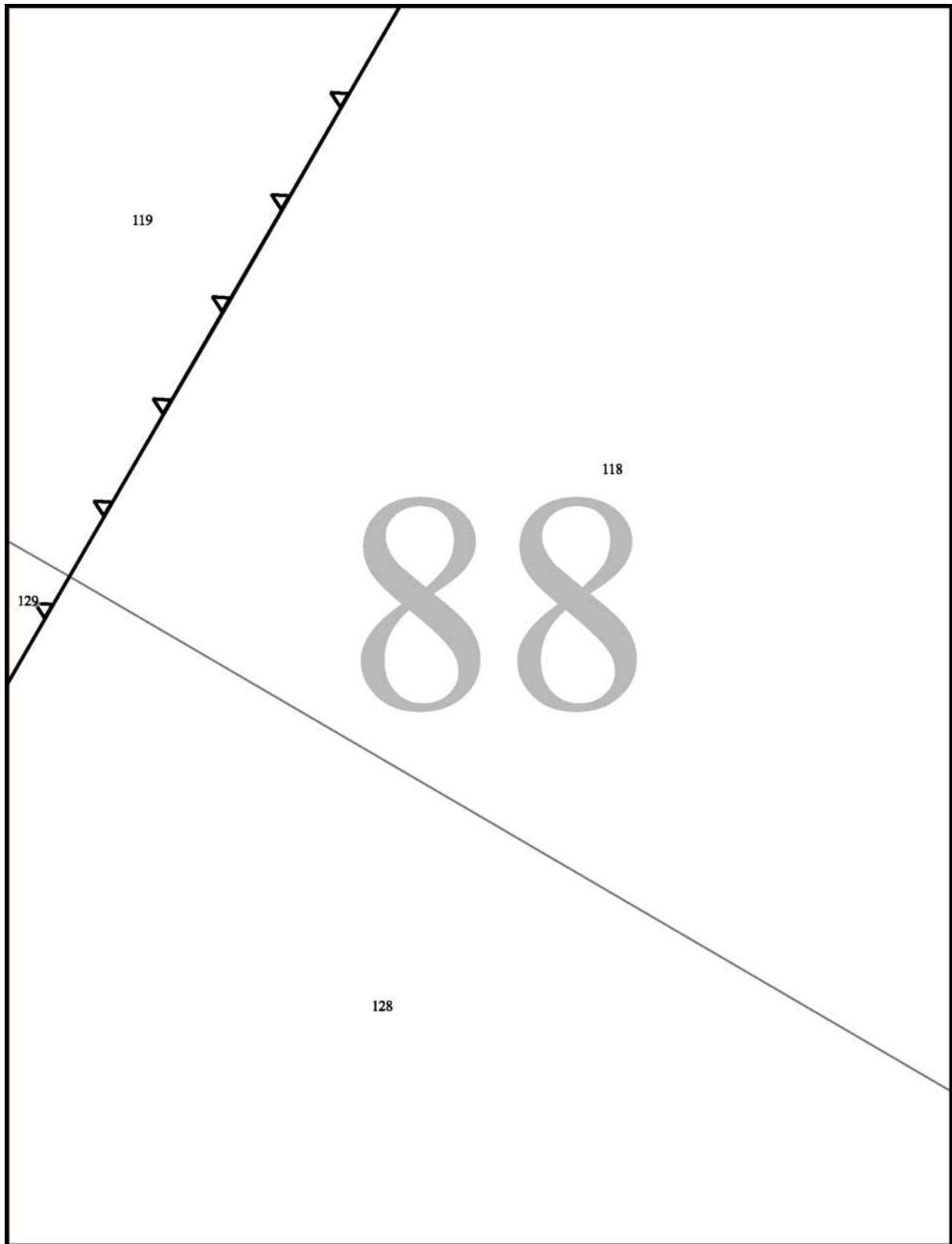


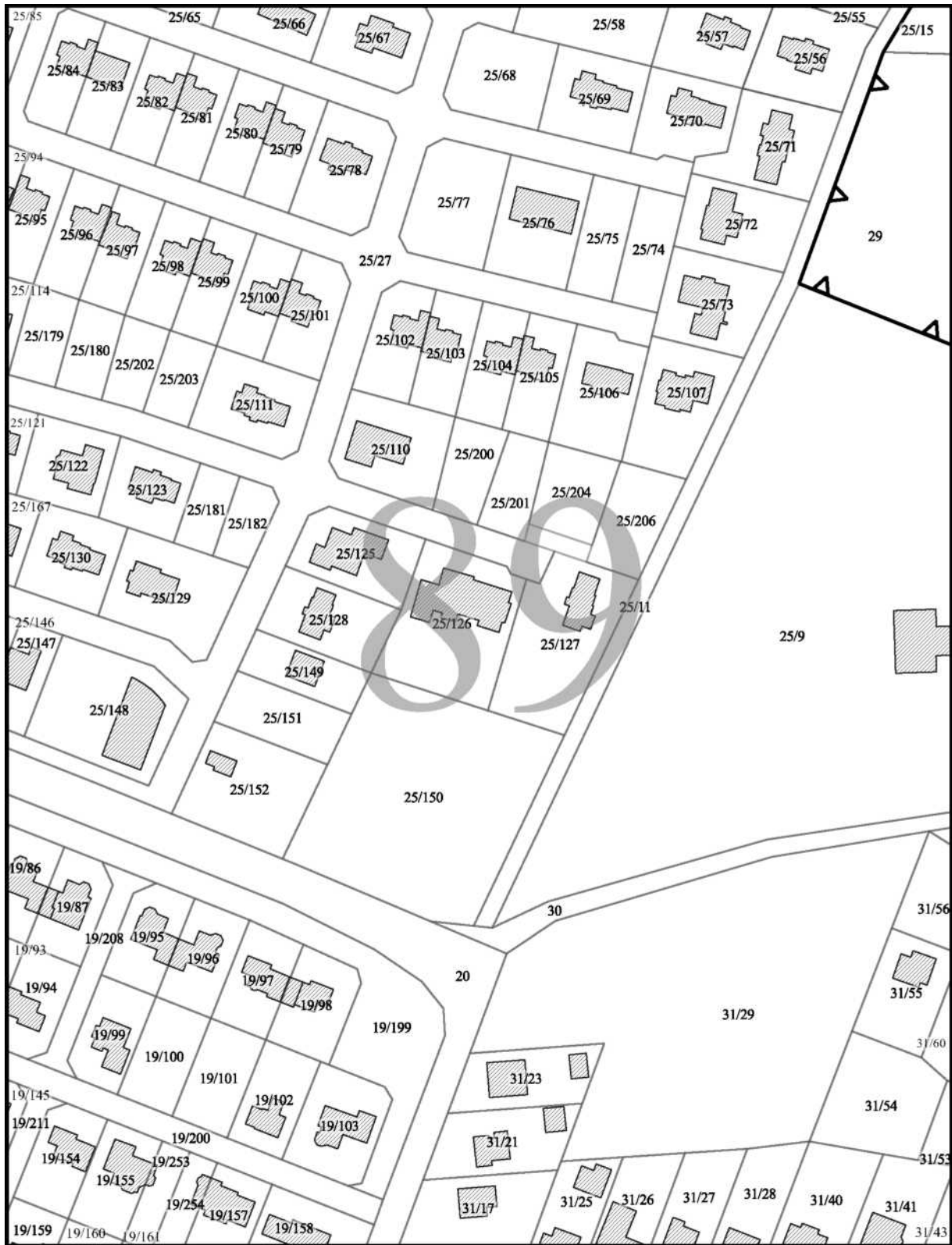


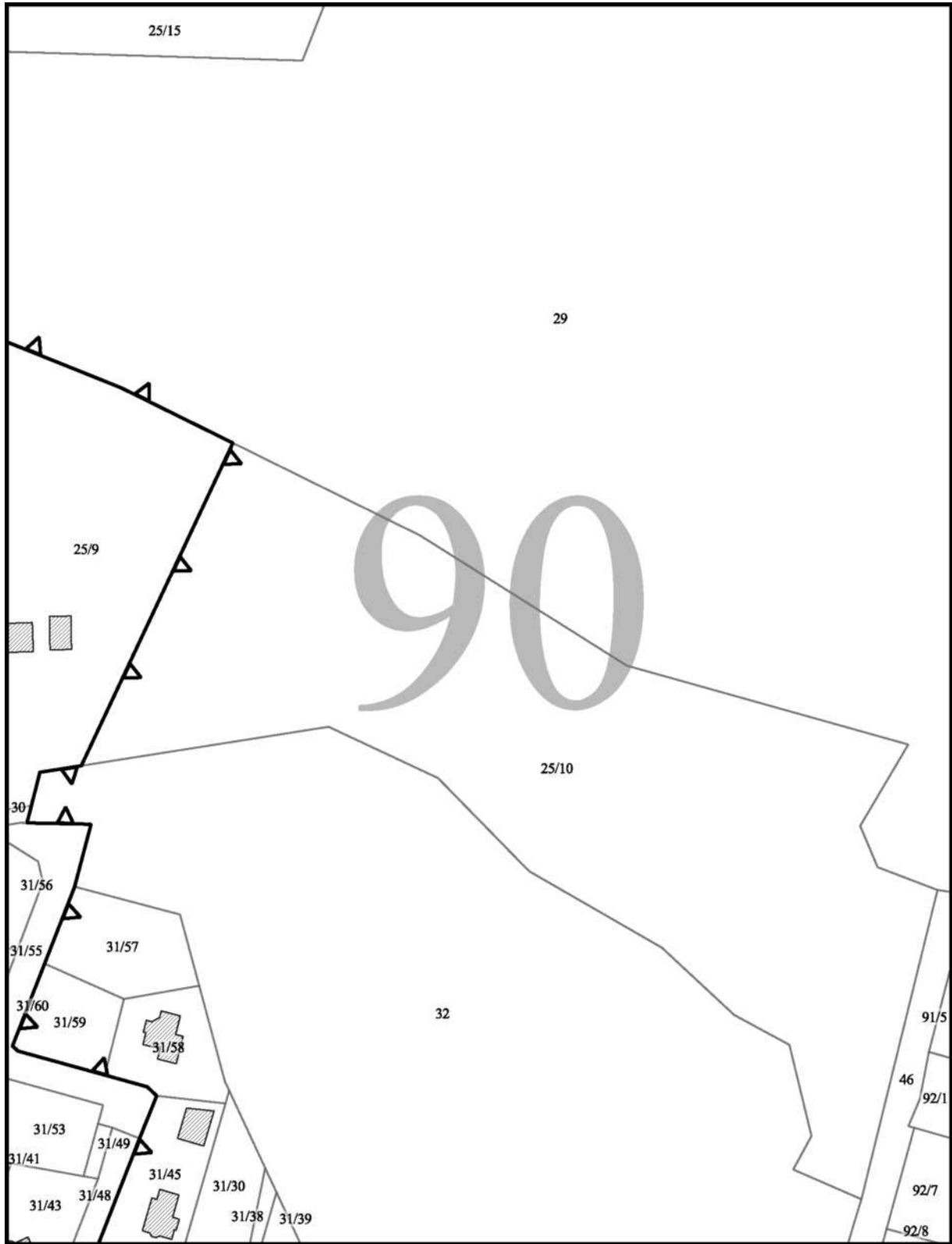


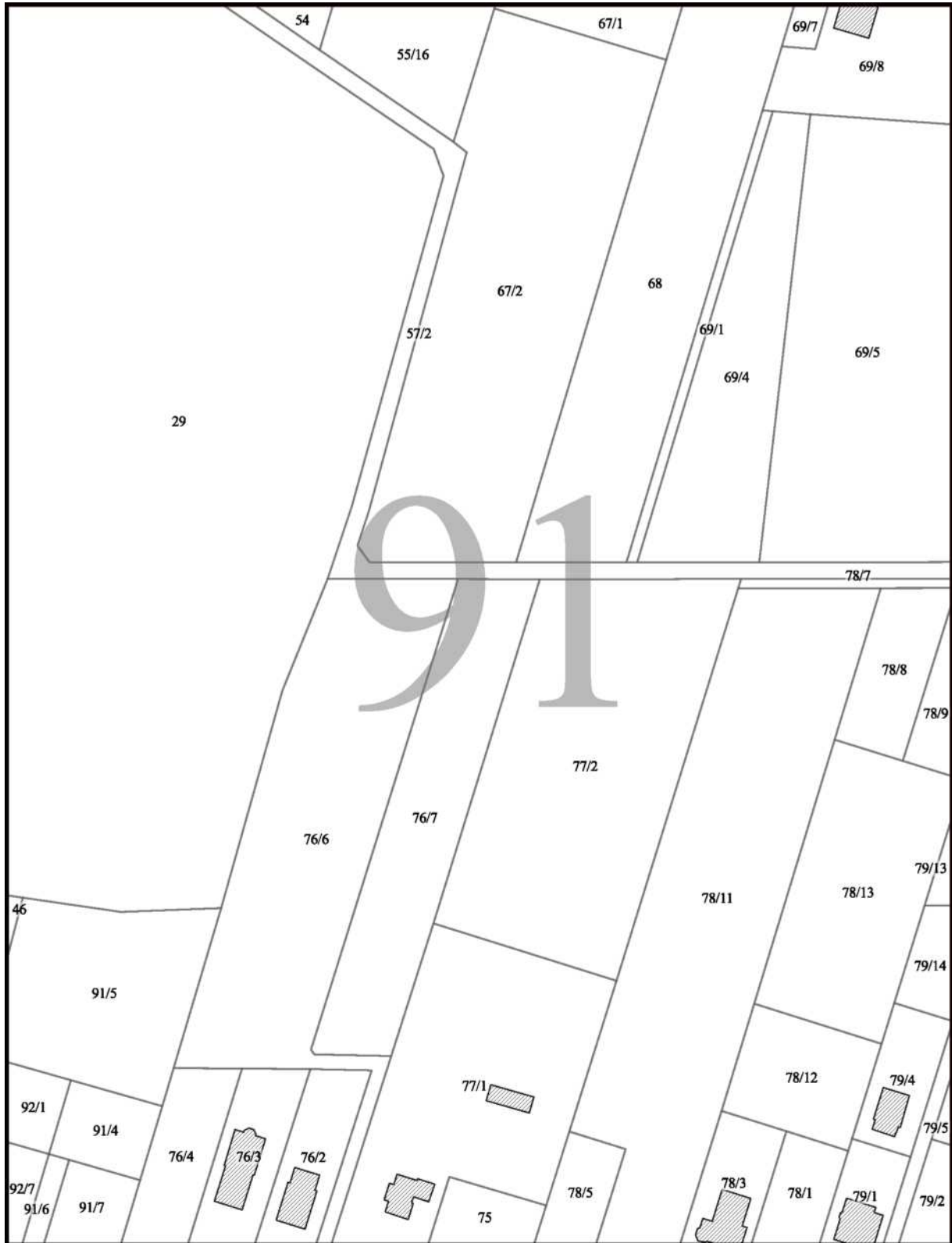


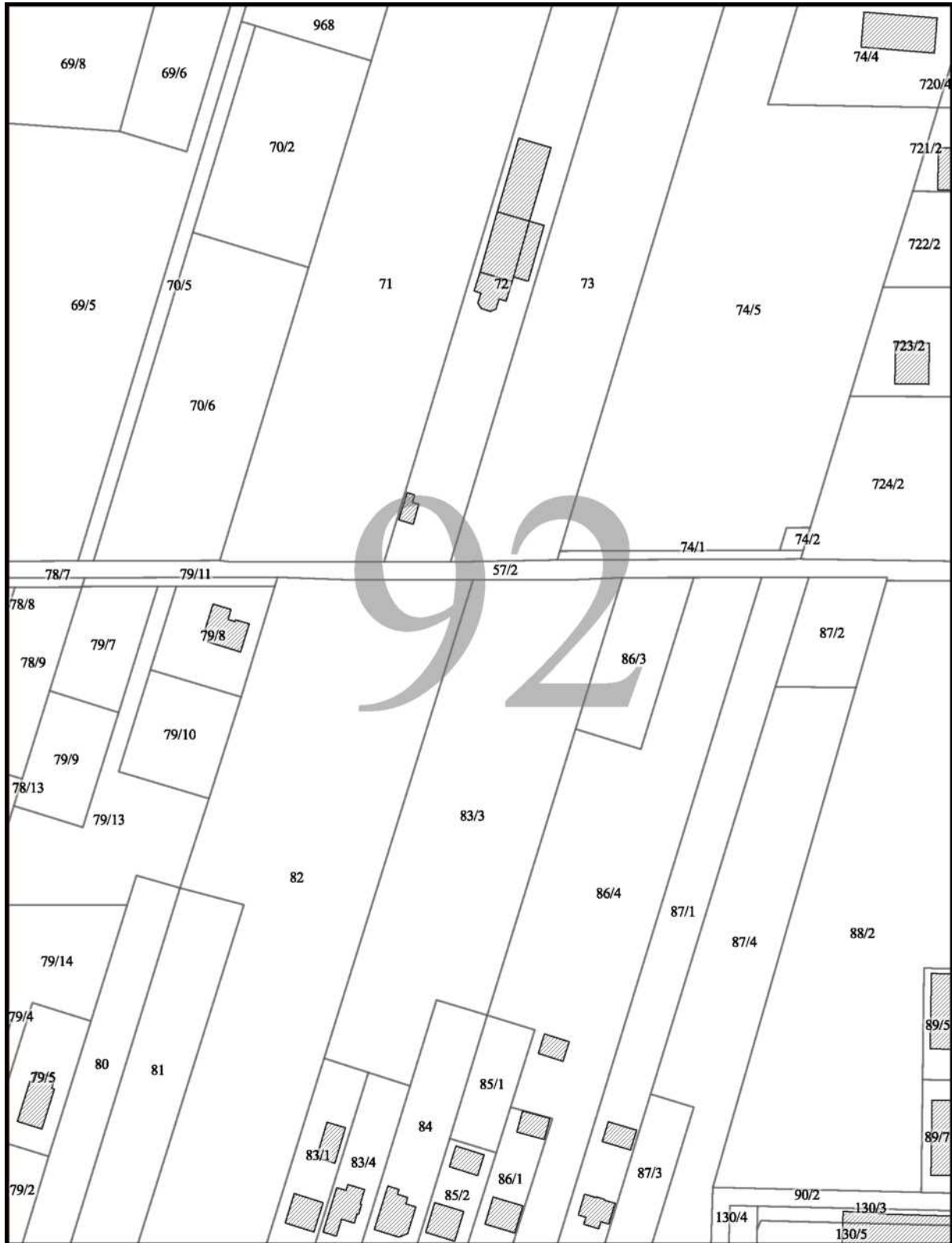


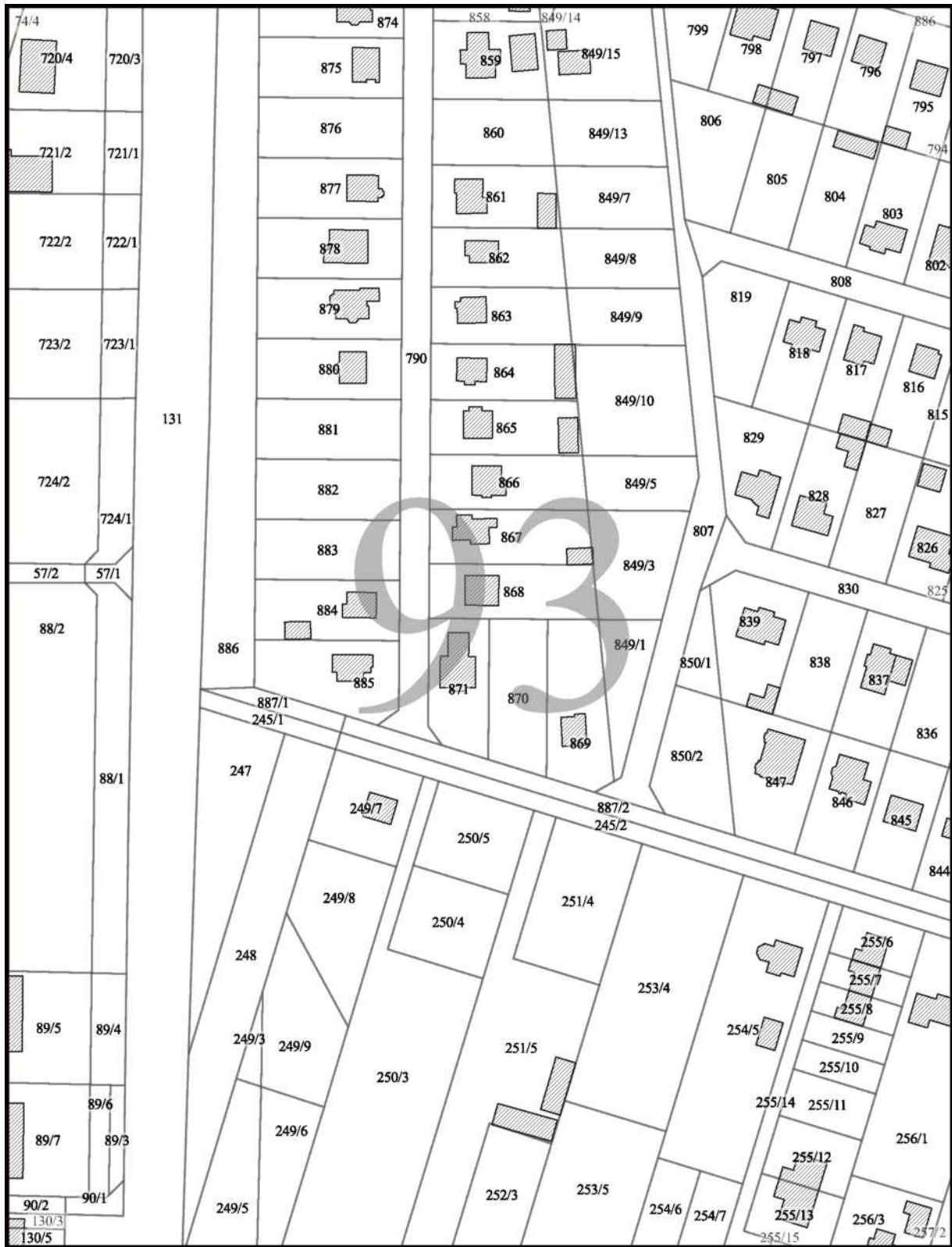




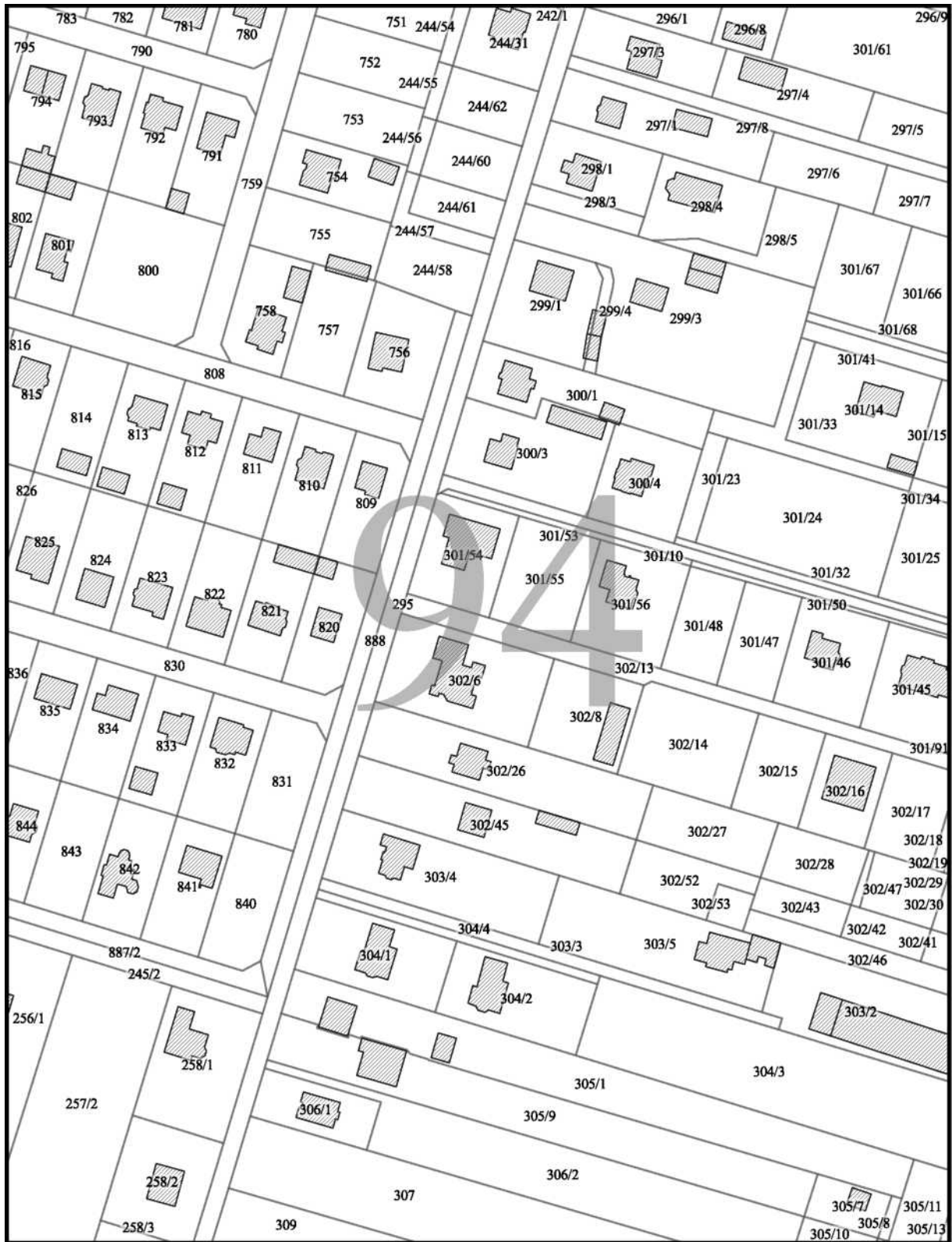


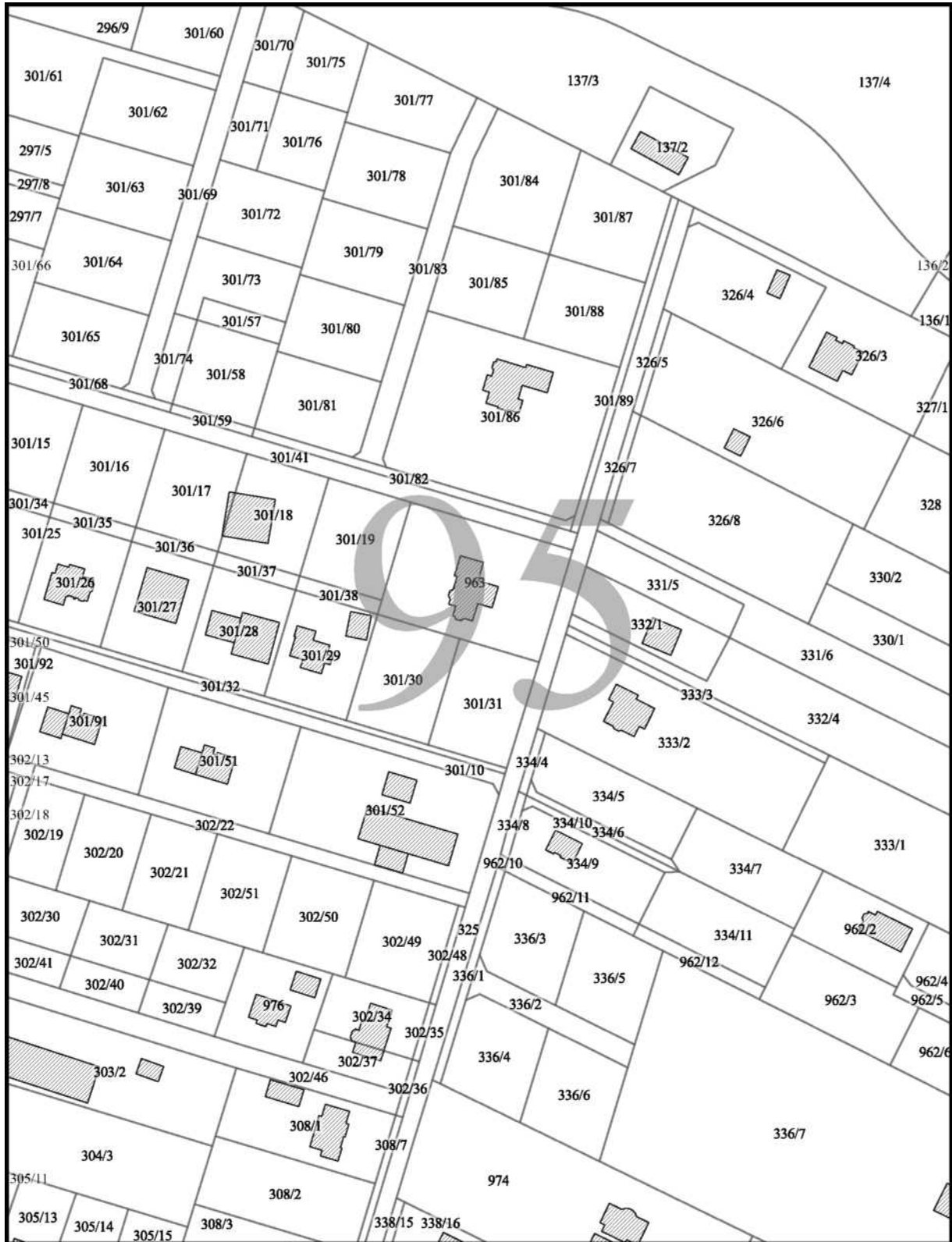


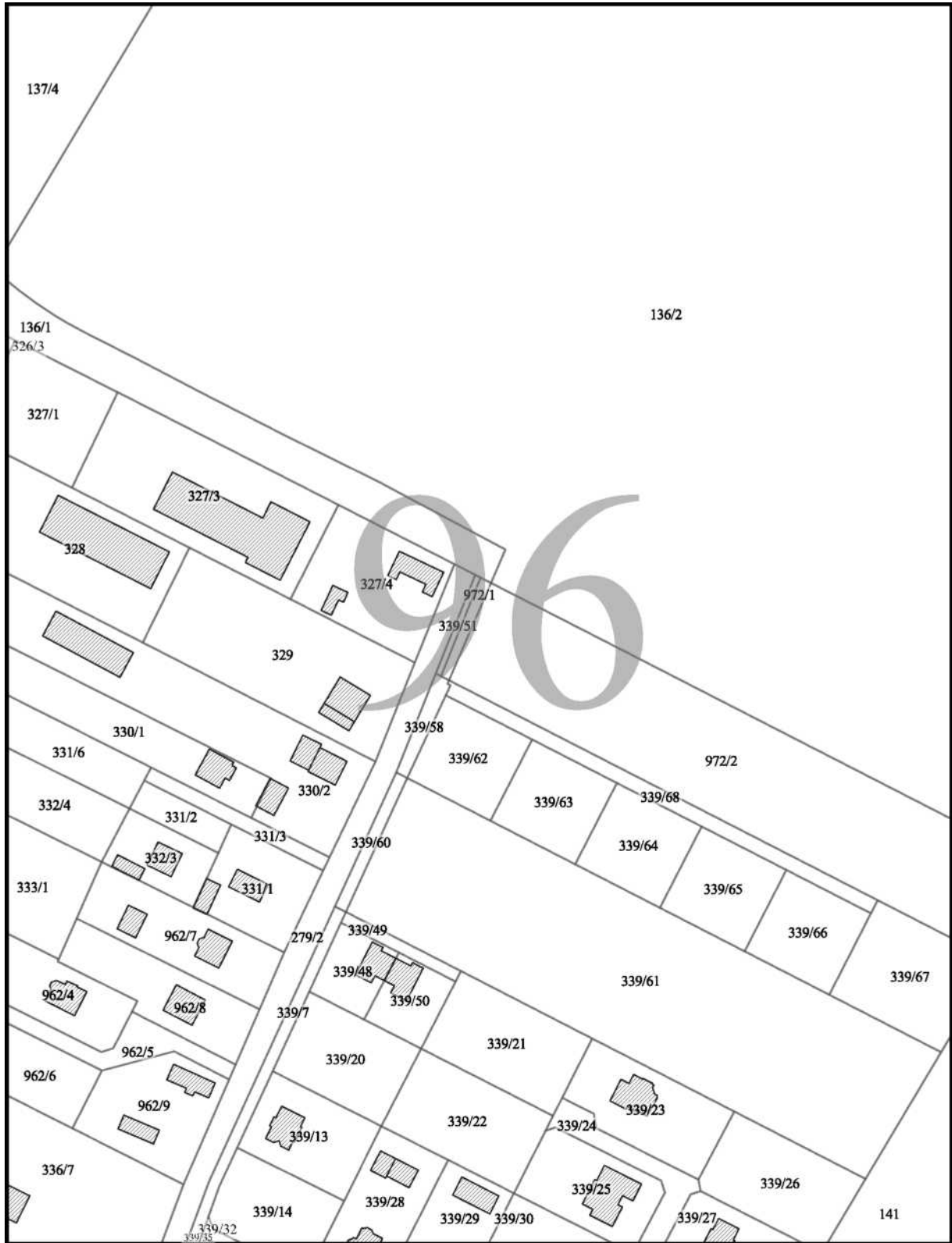


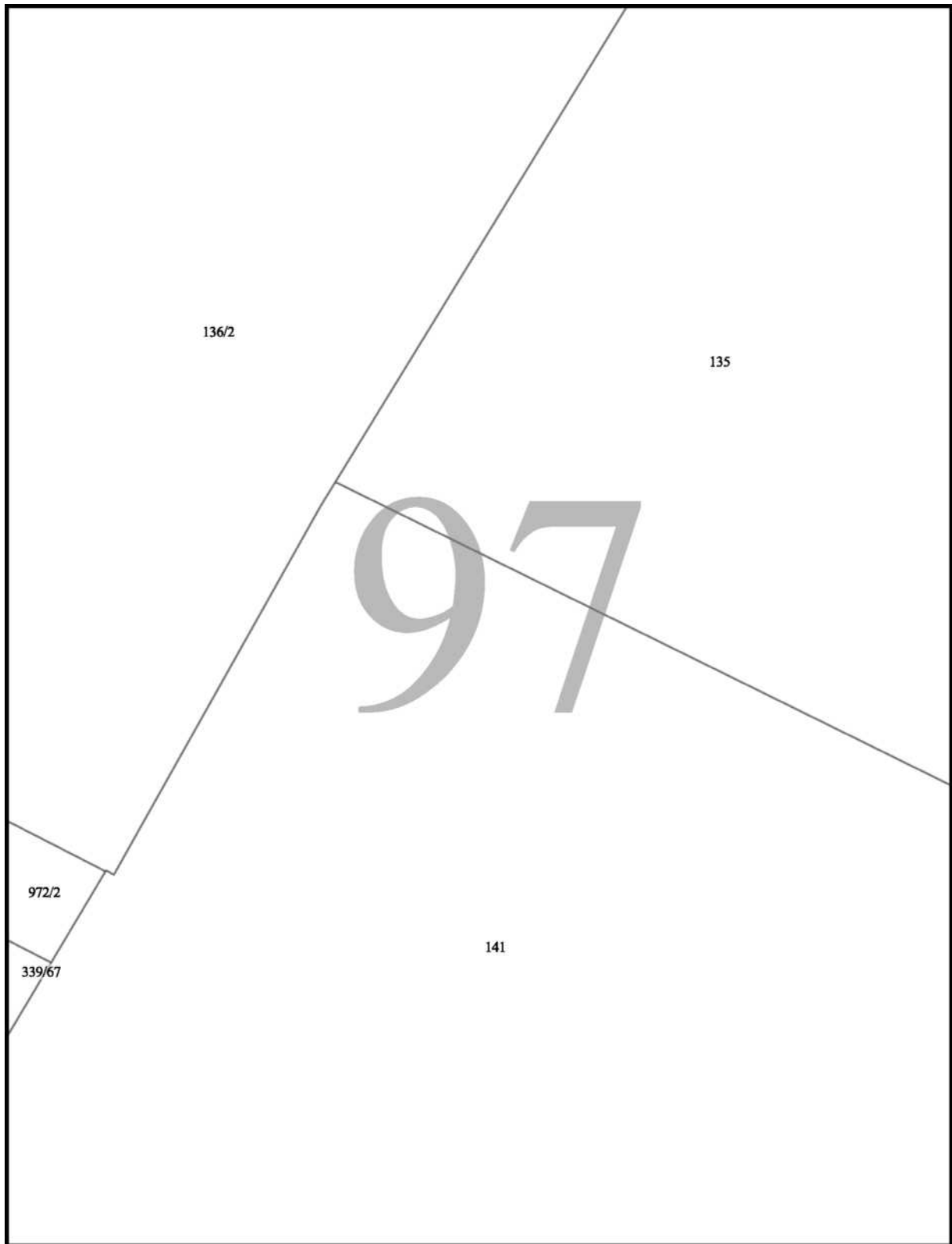











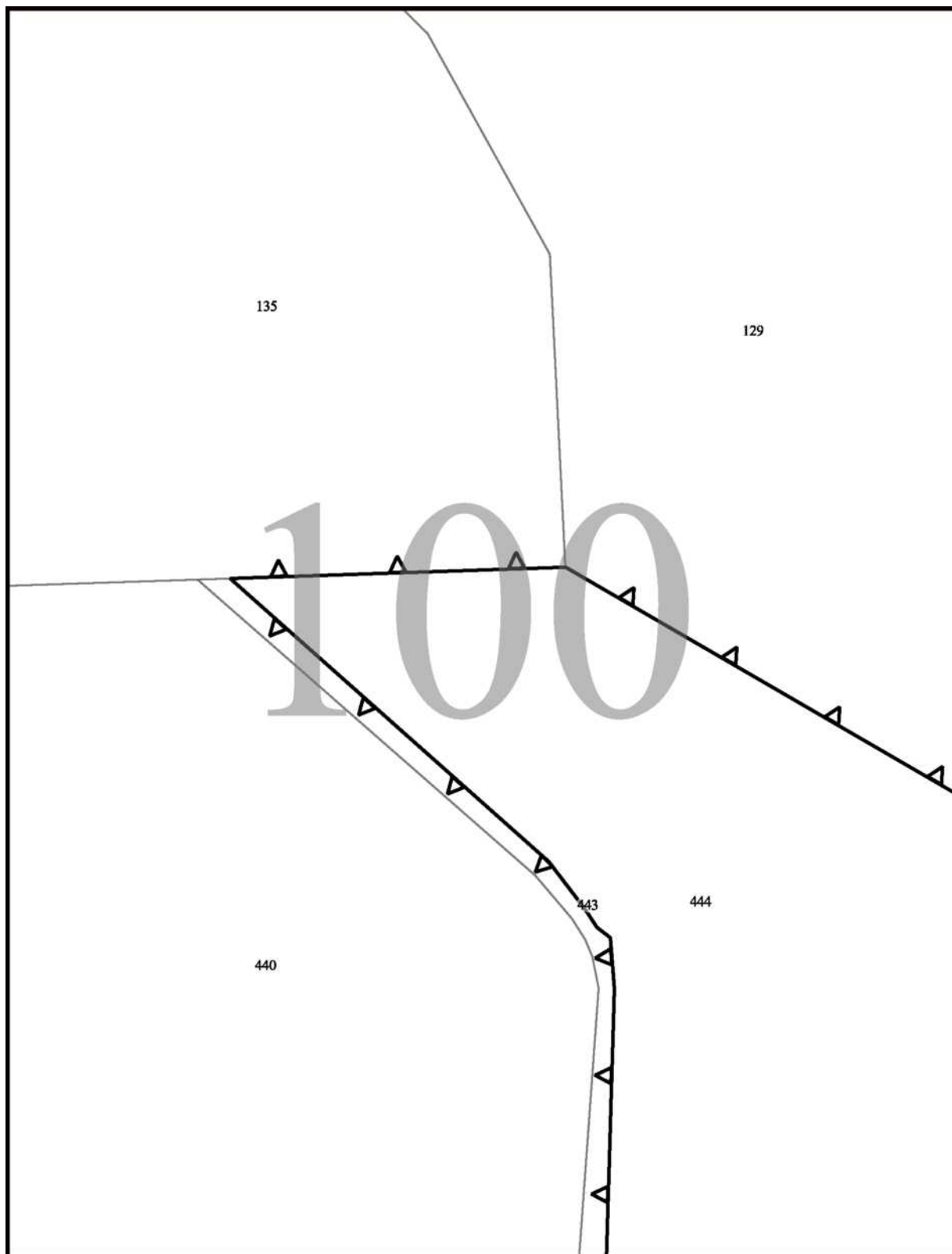


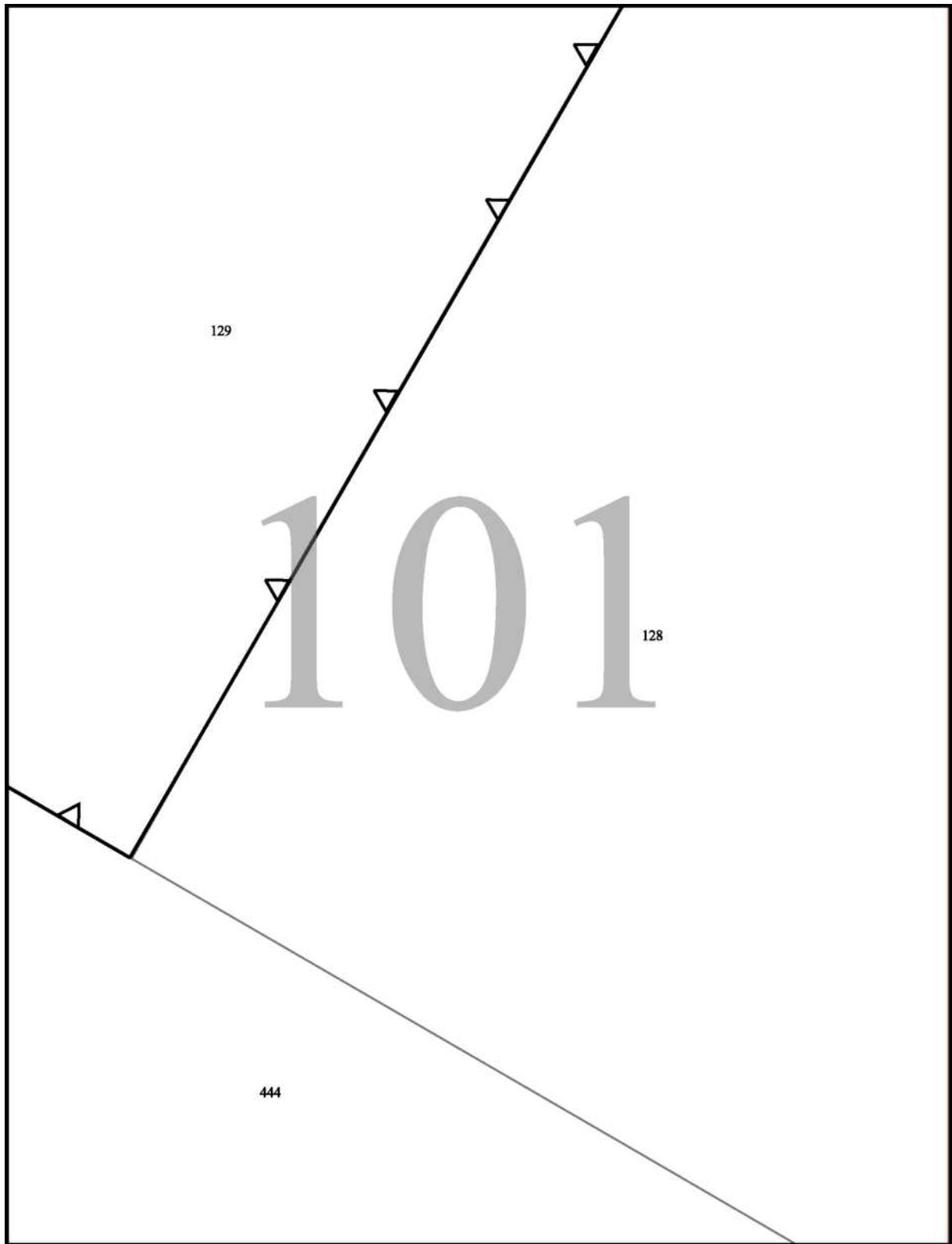


135

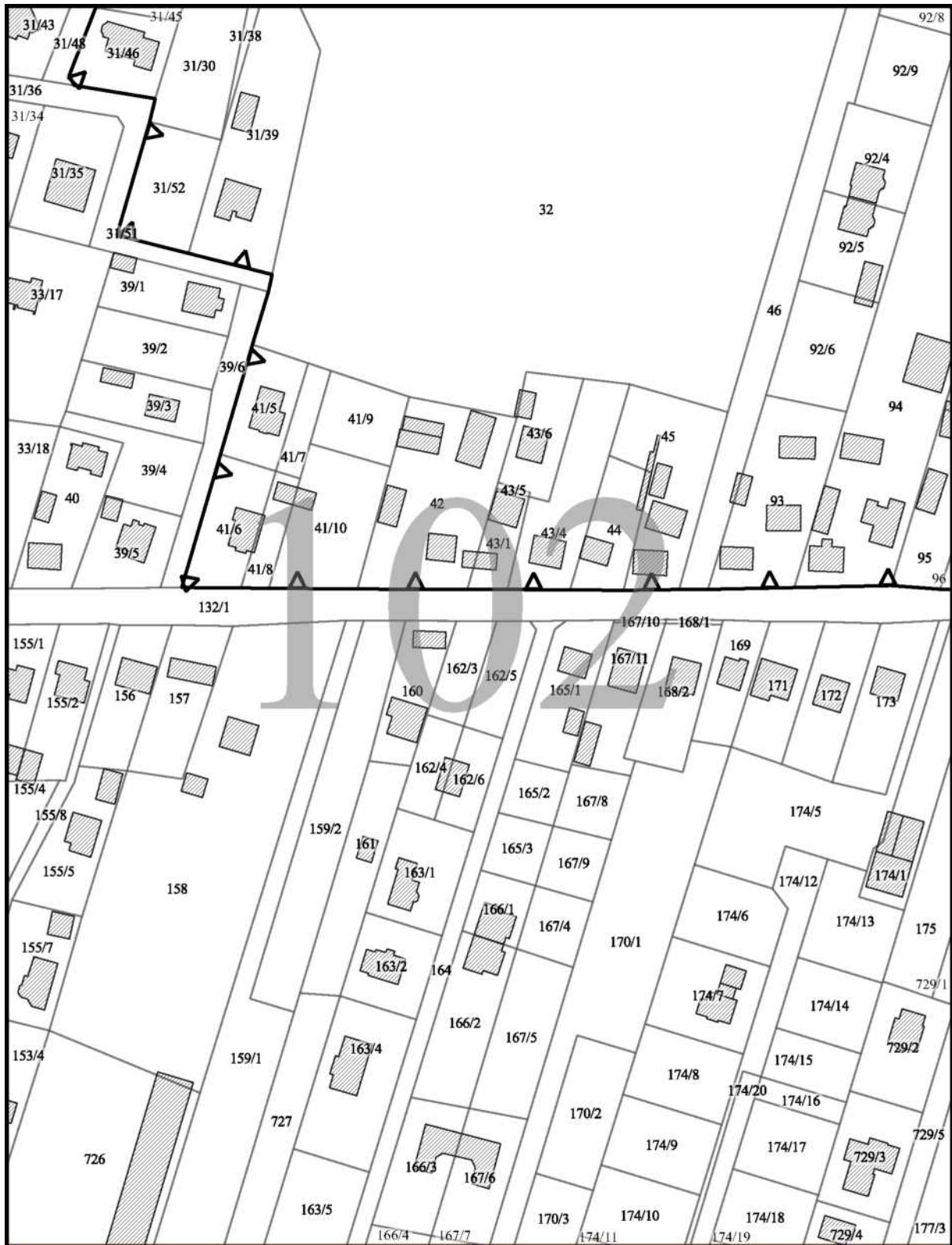
99

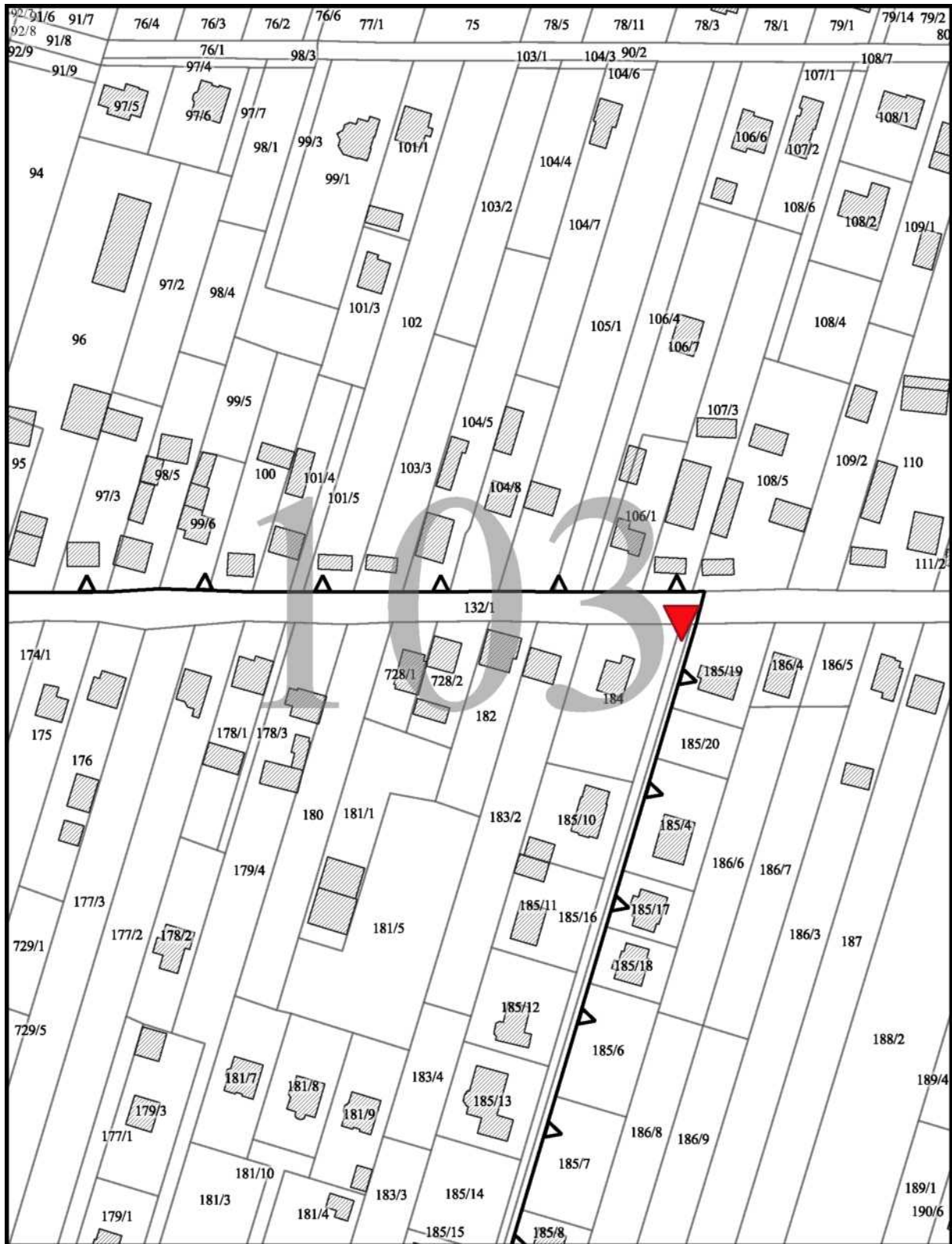
440

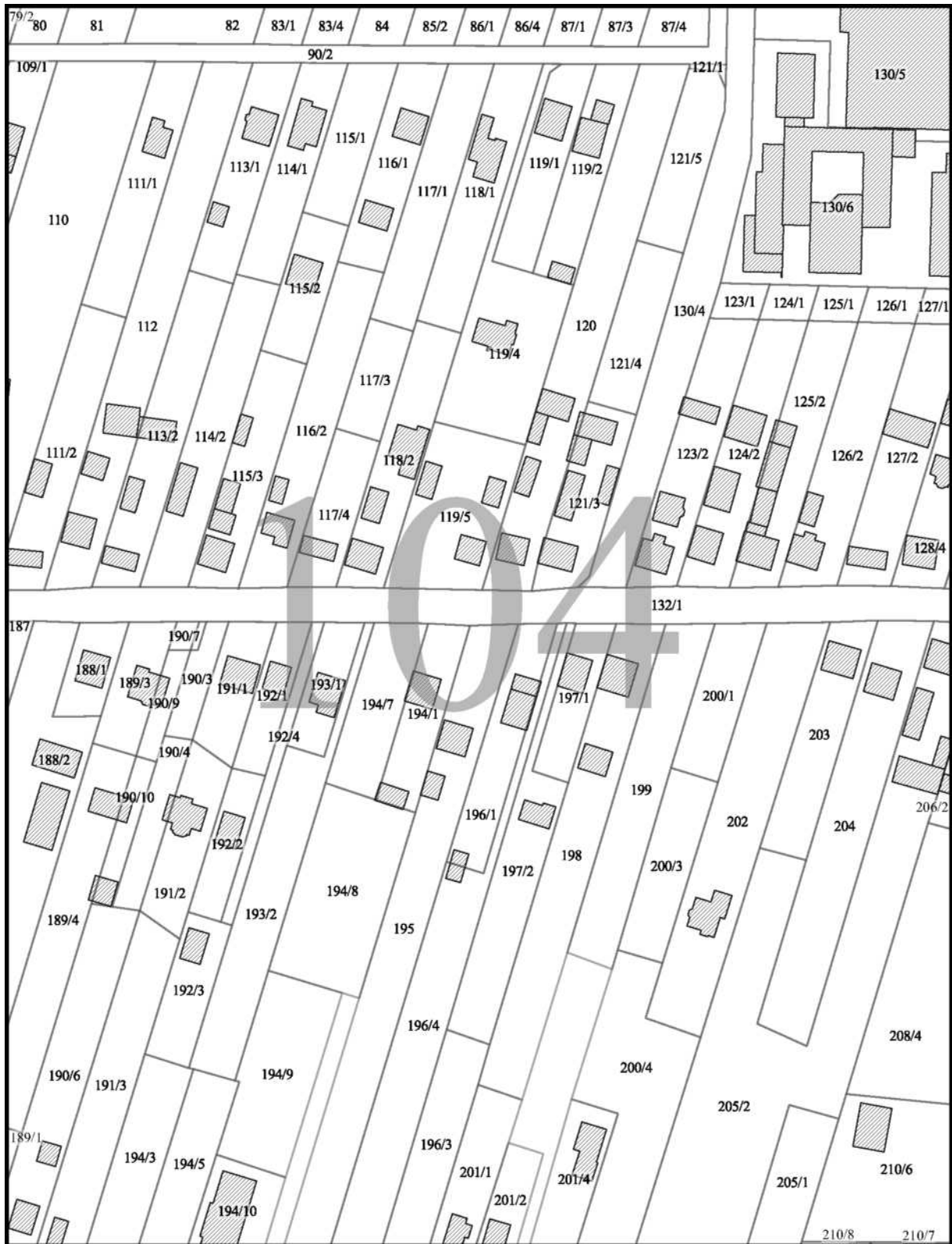


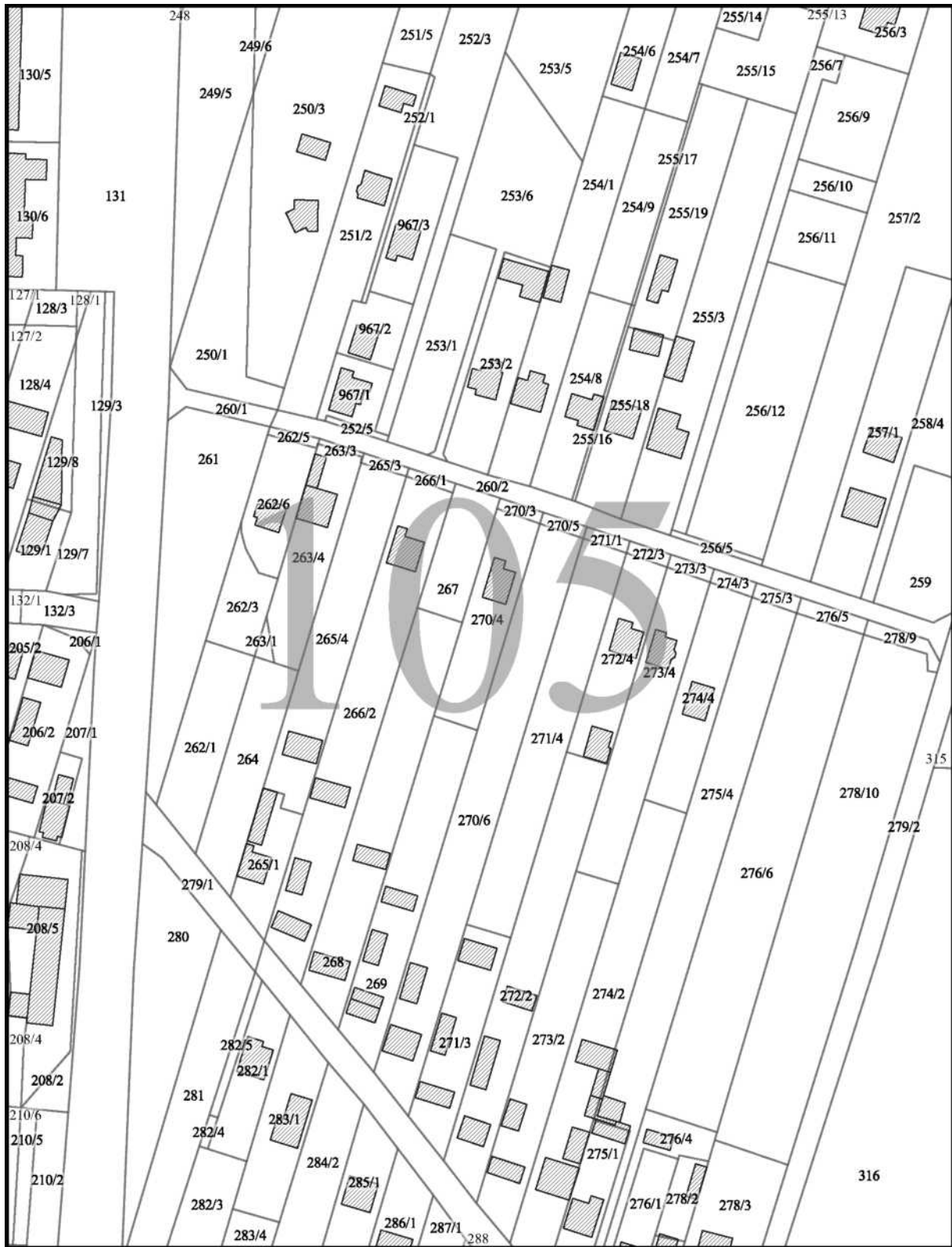


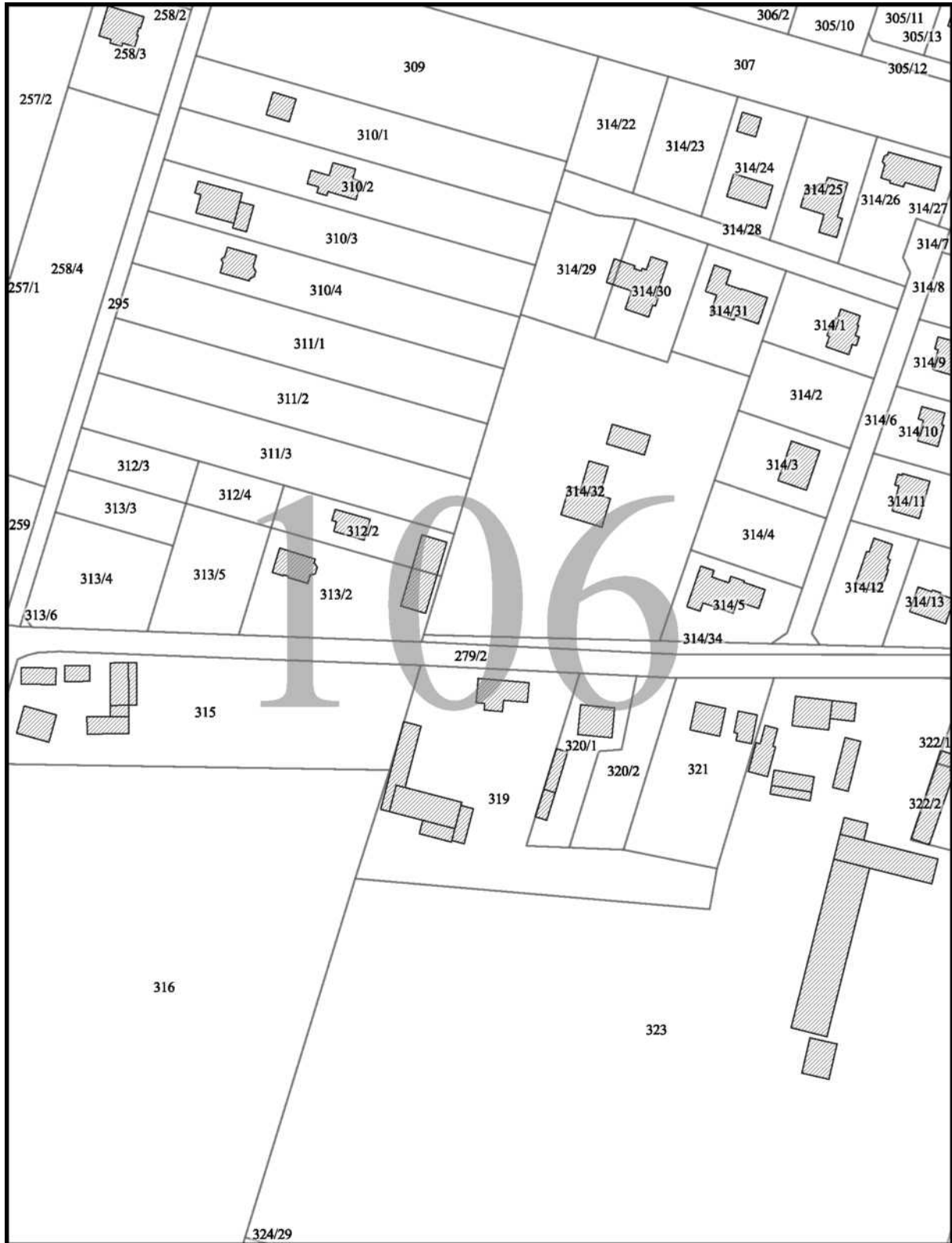


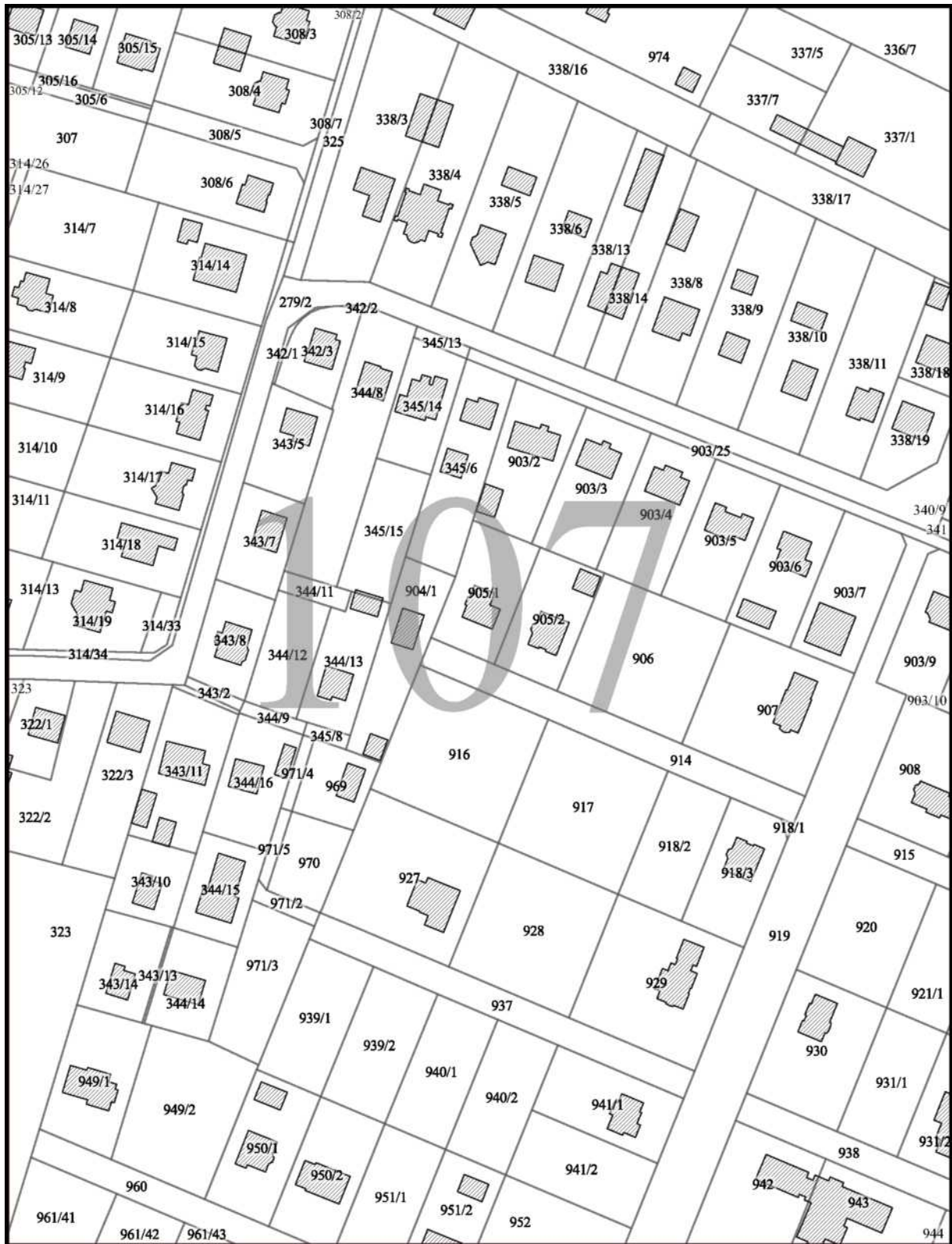


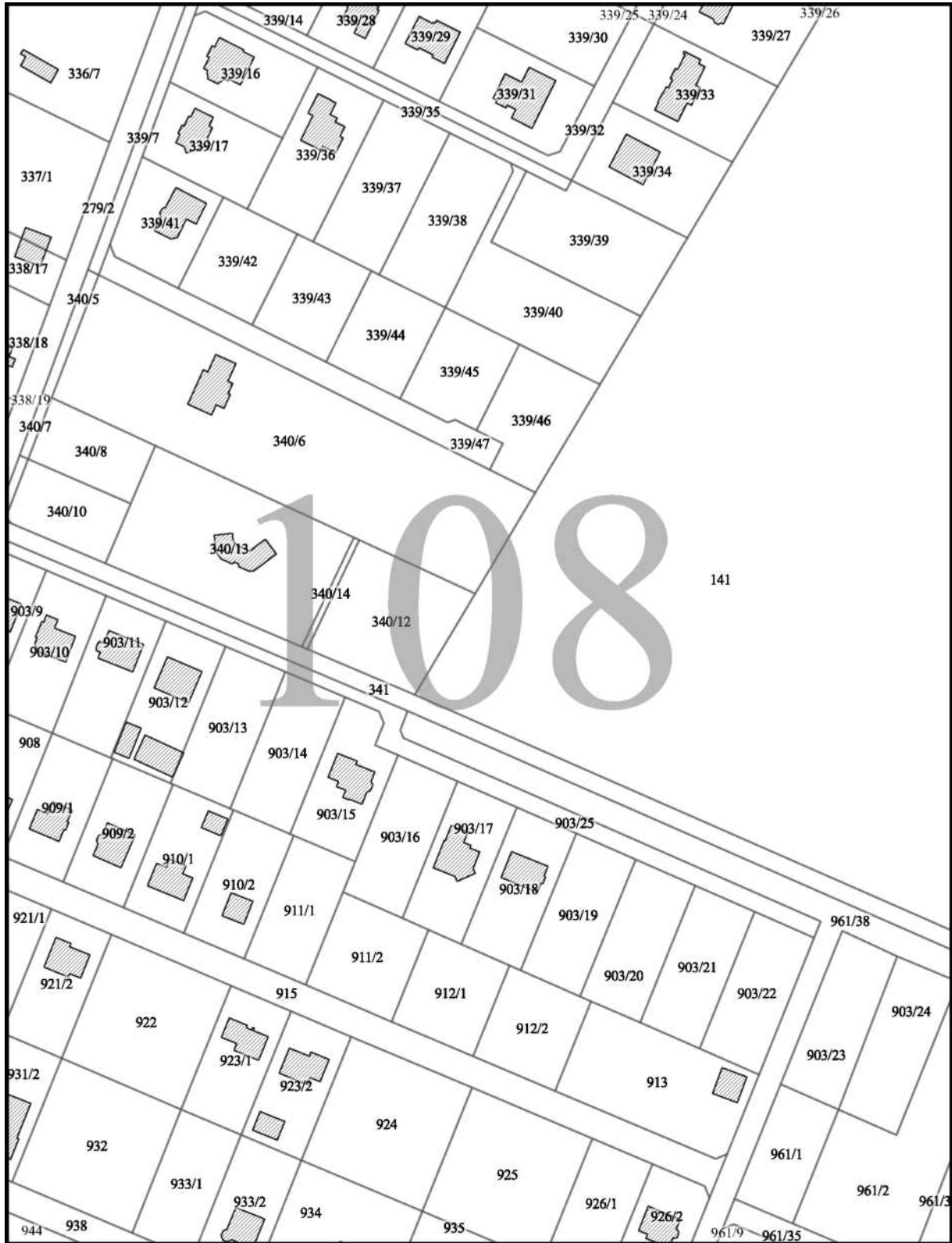


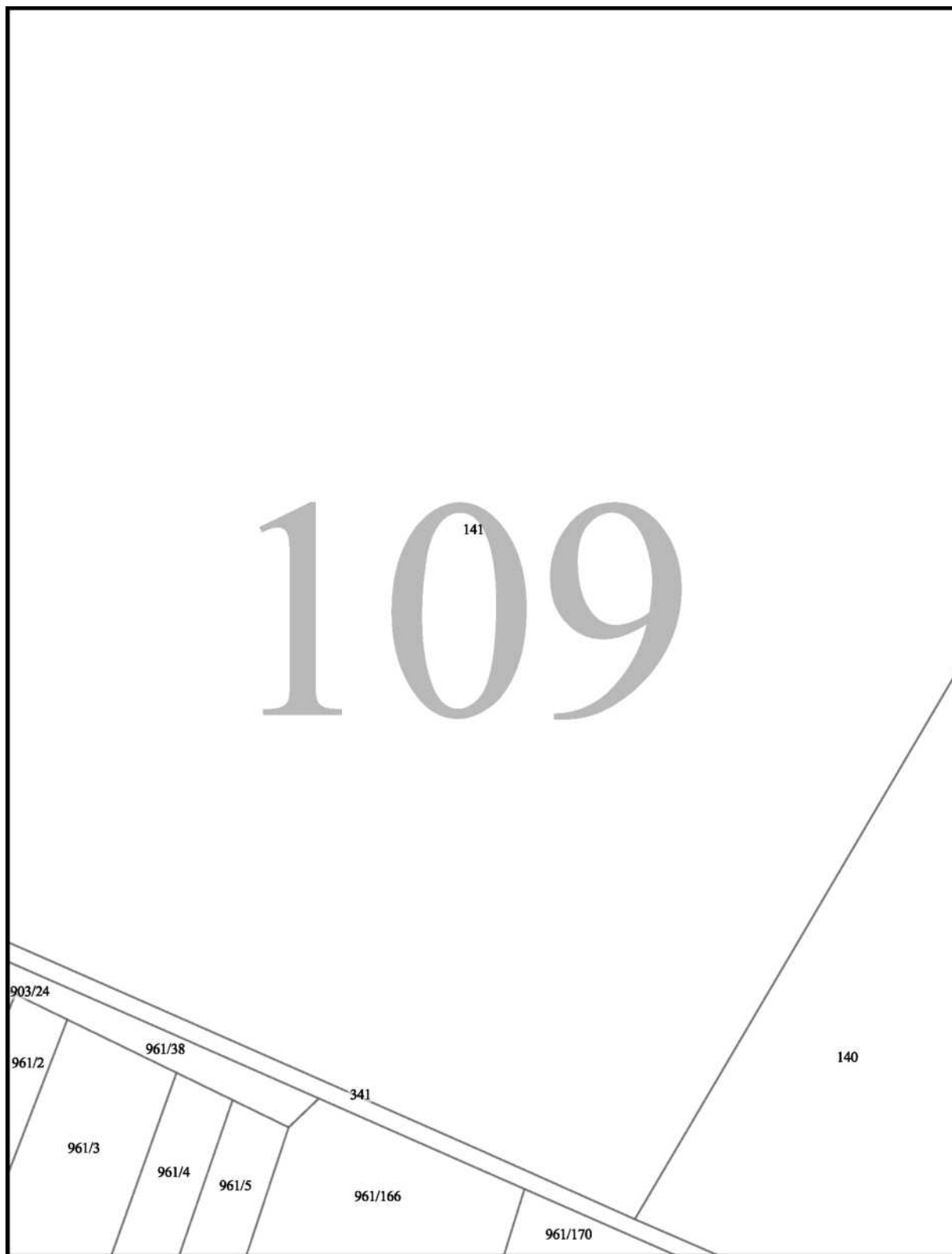













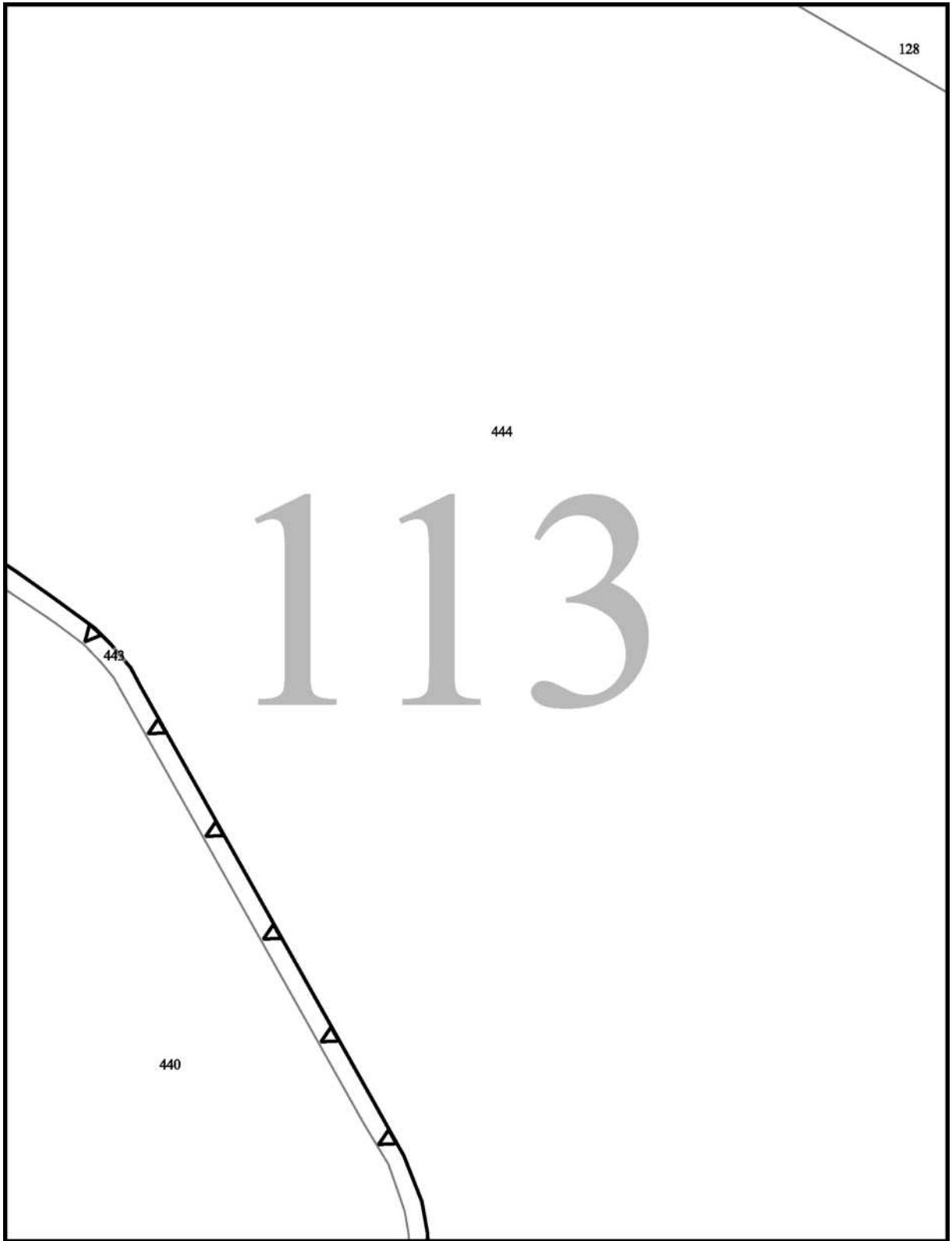


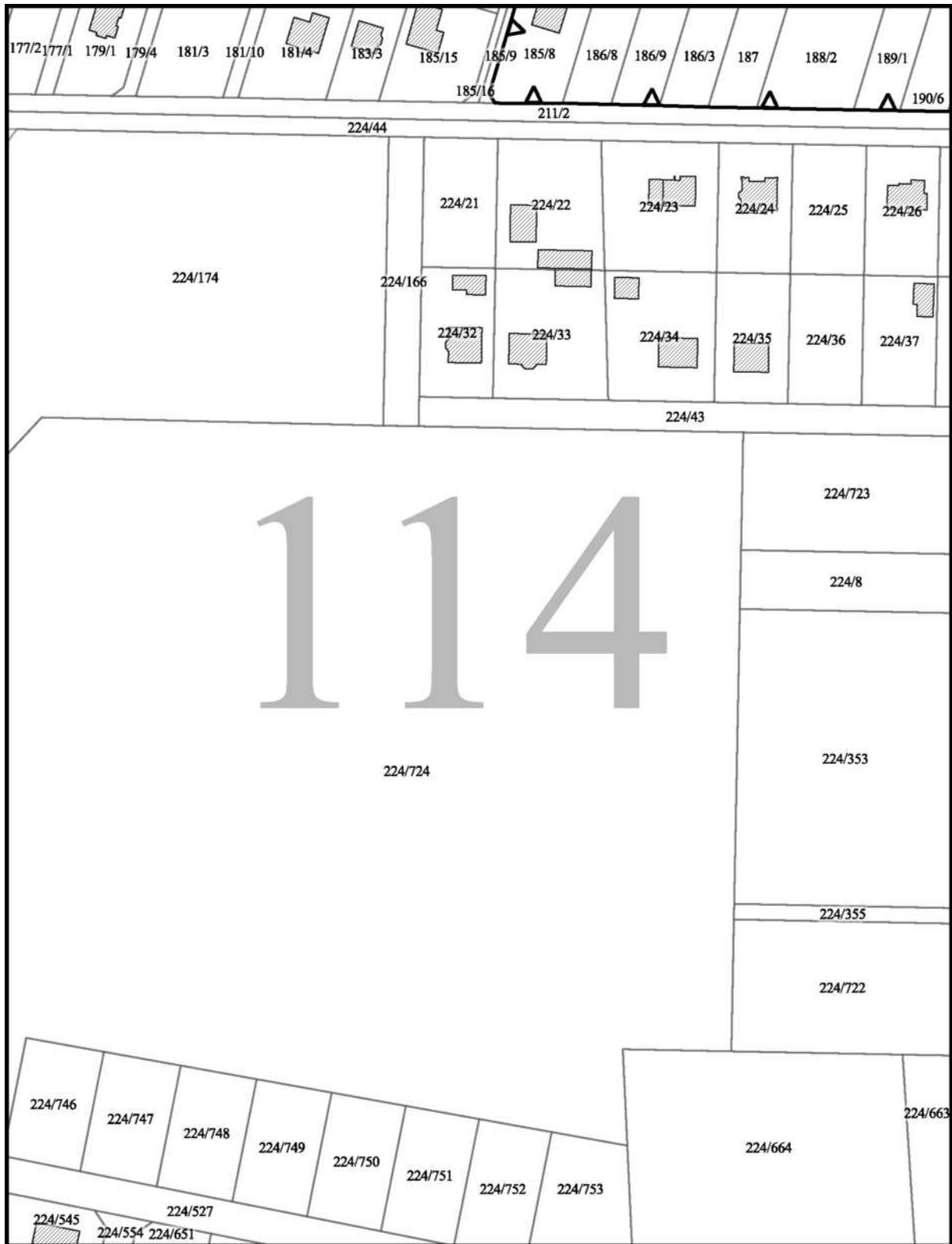


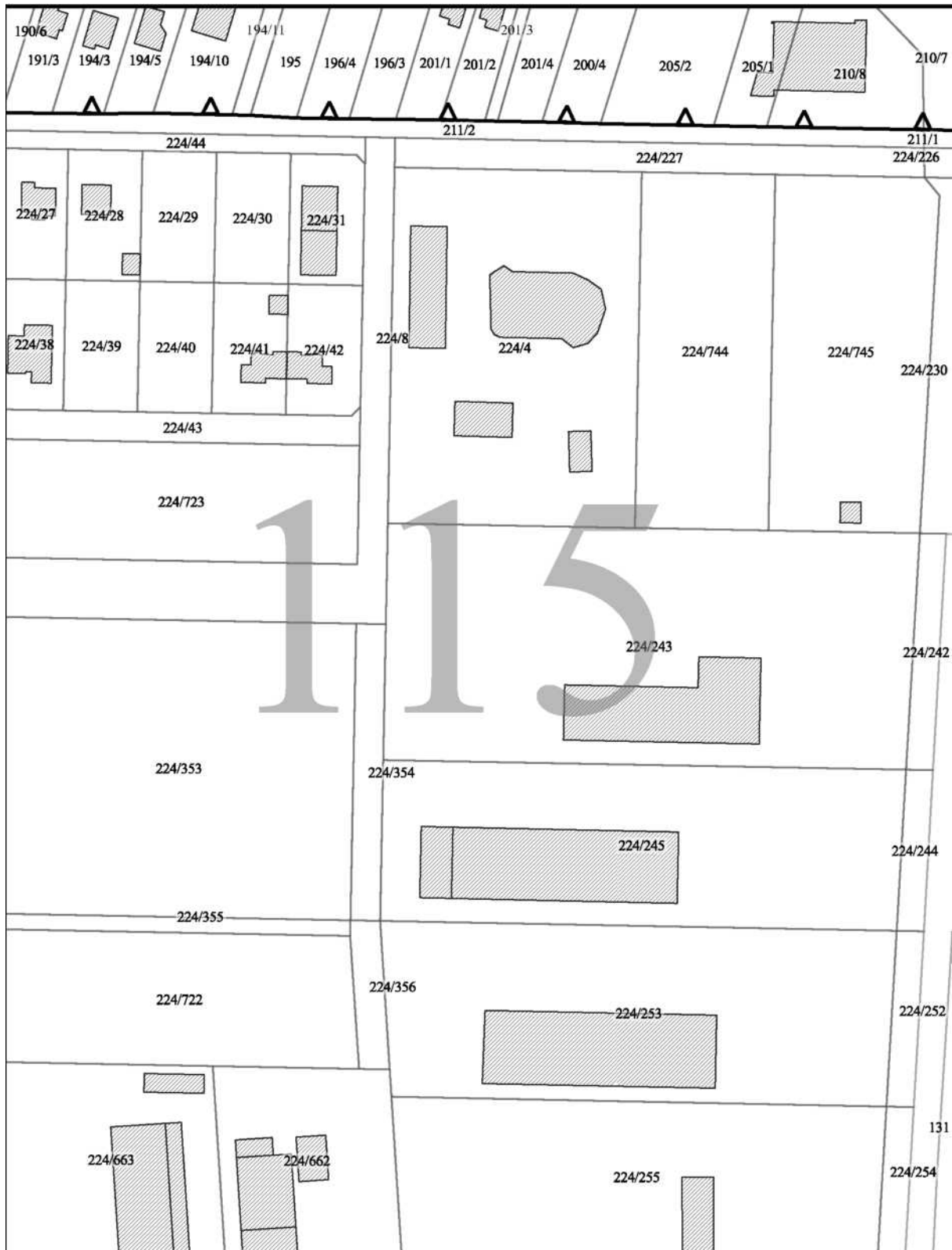


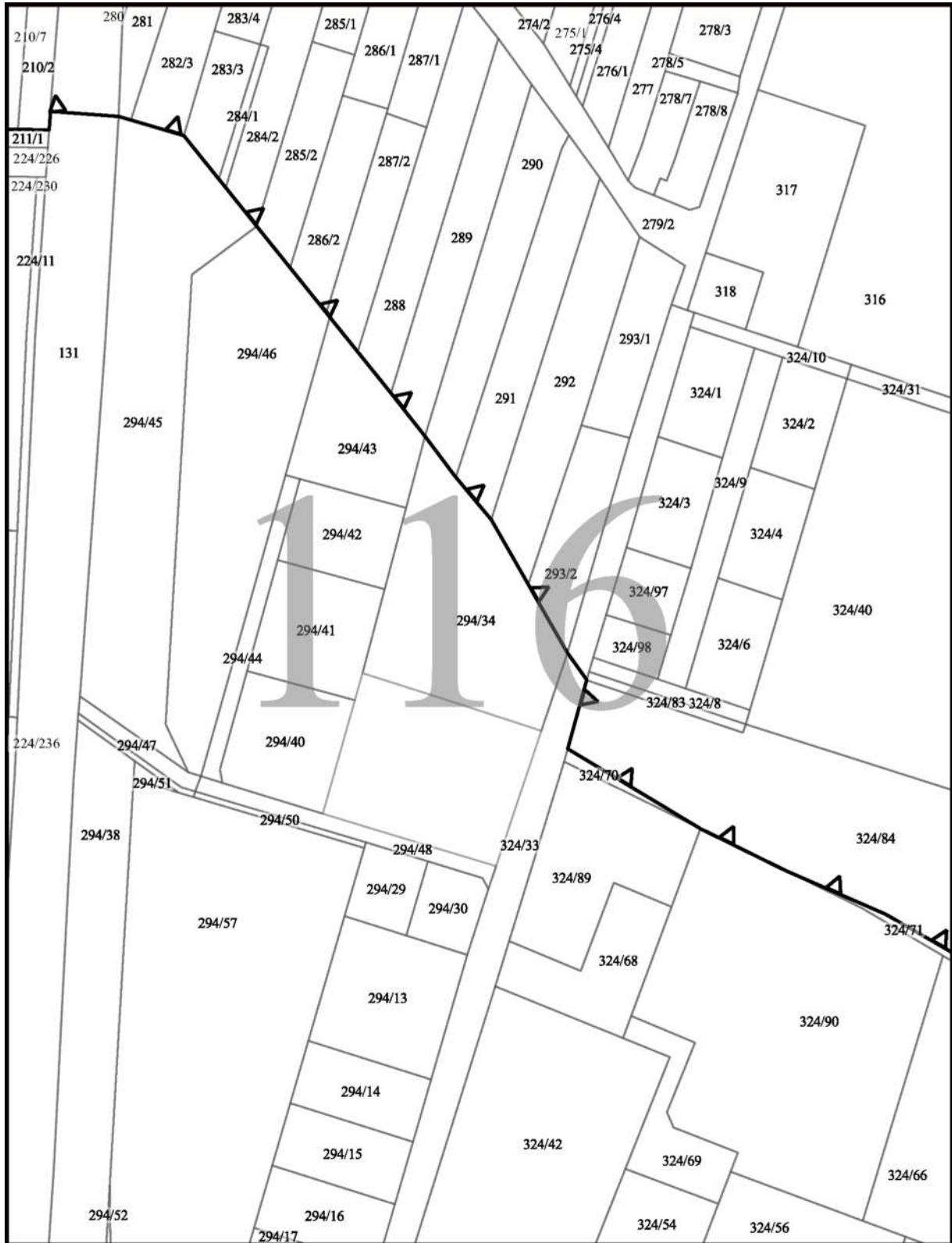


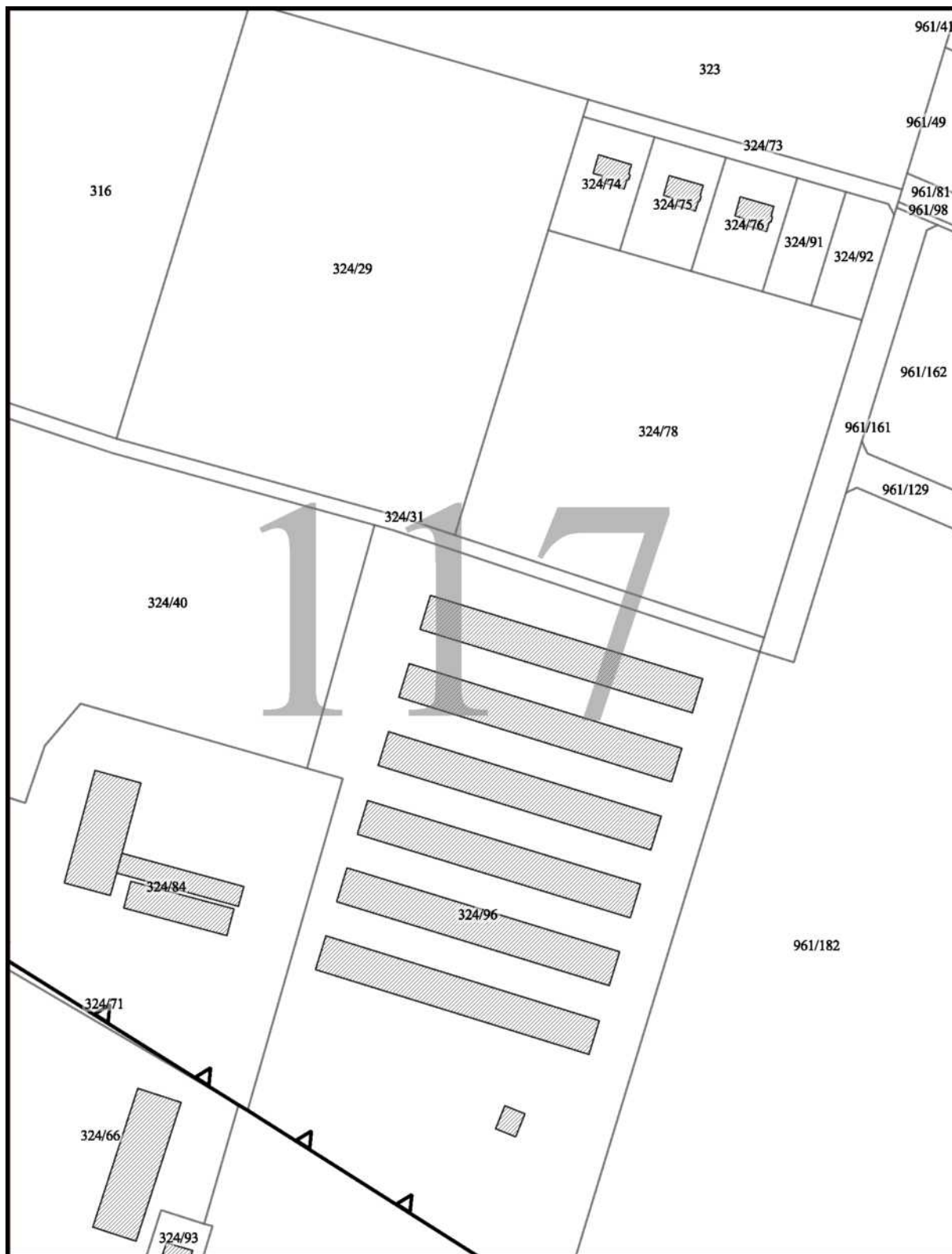




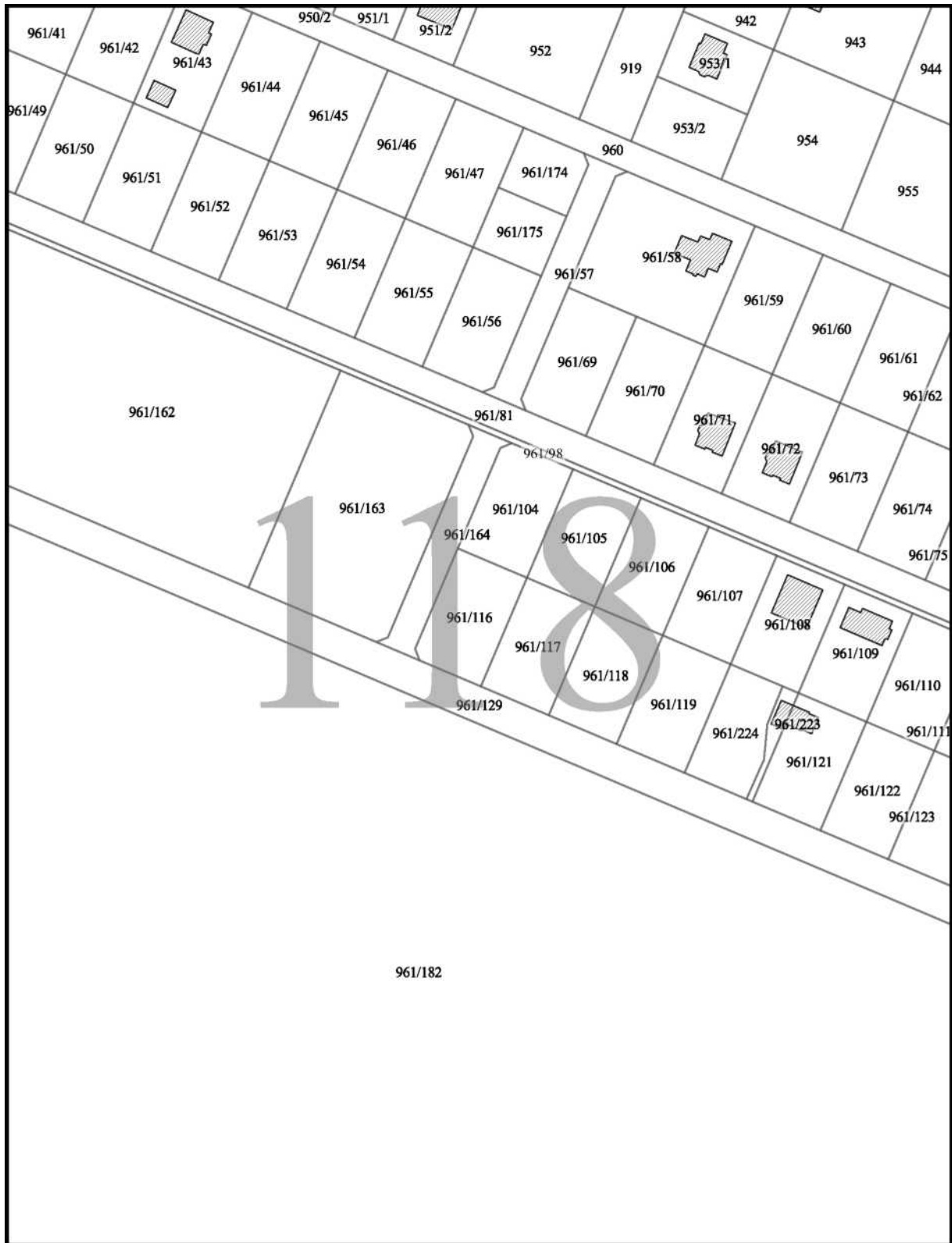


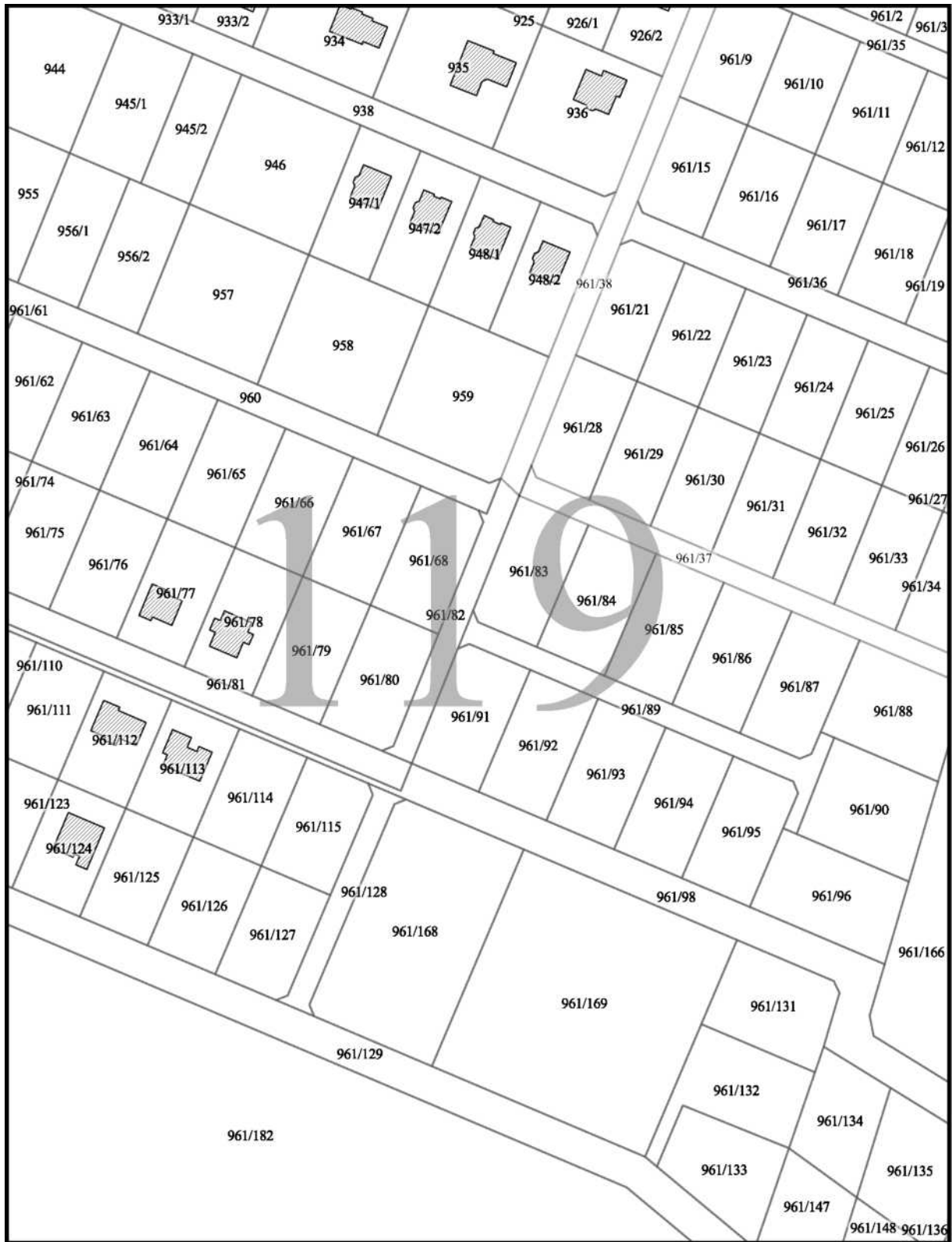


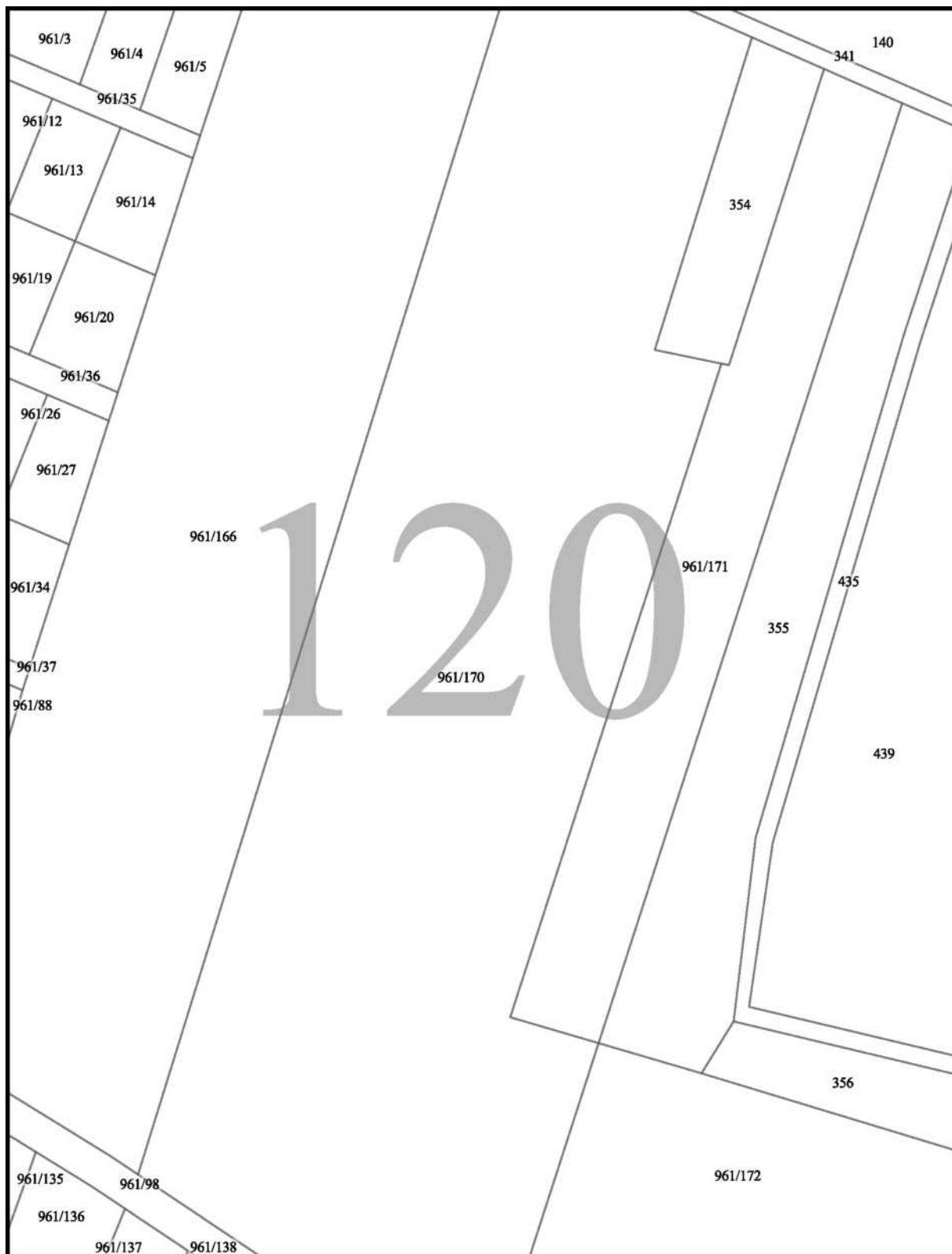




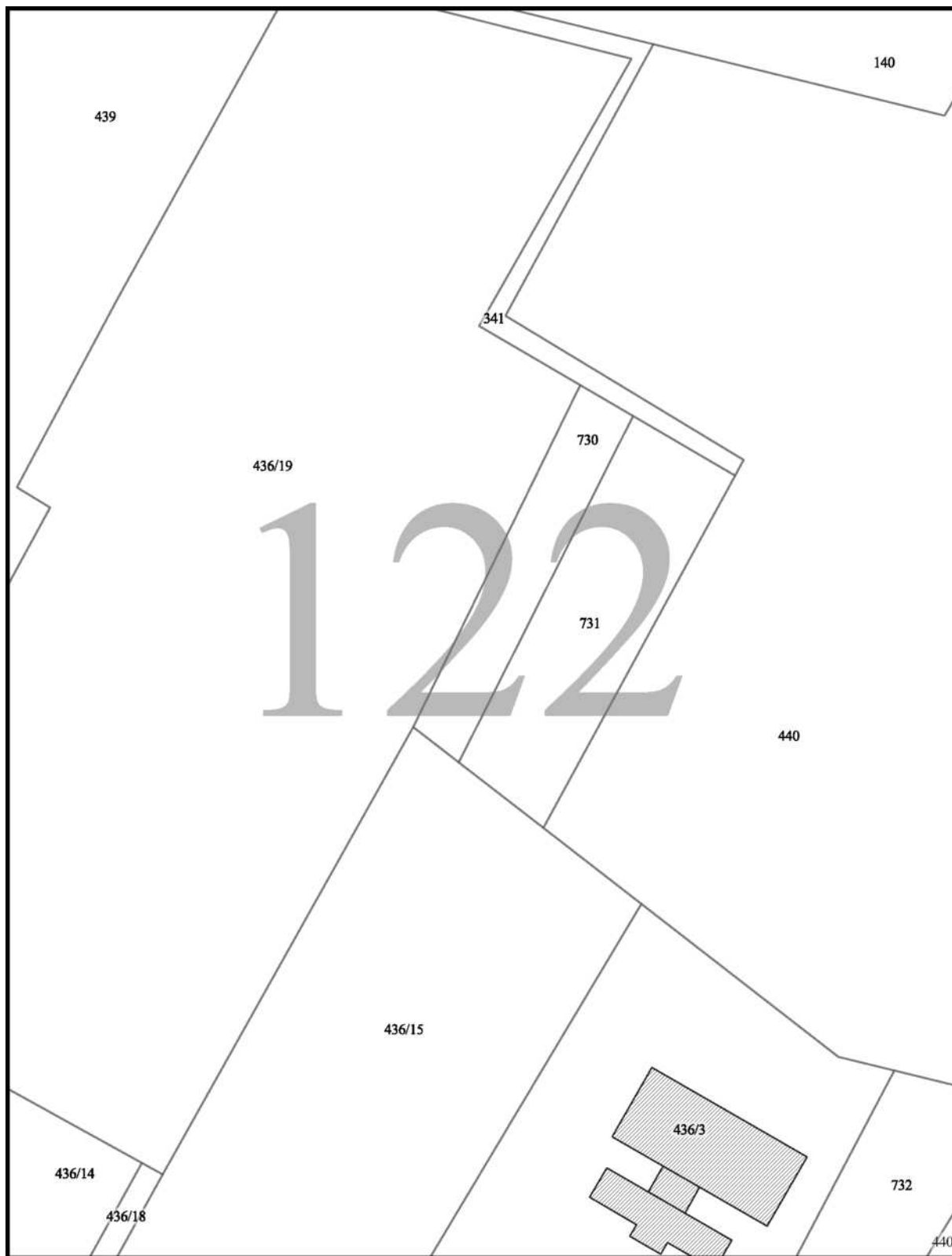










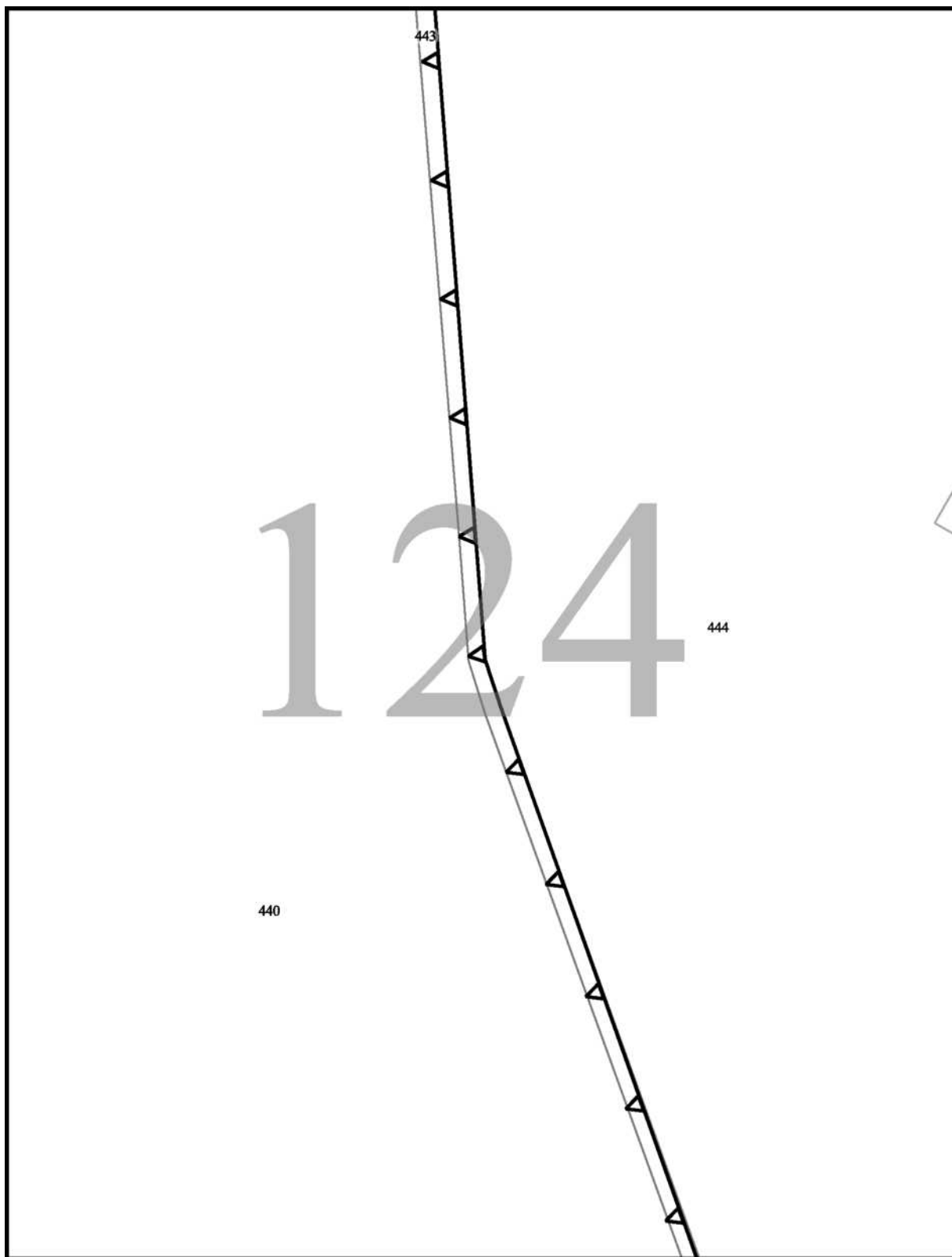


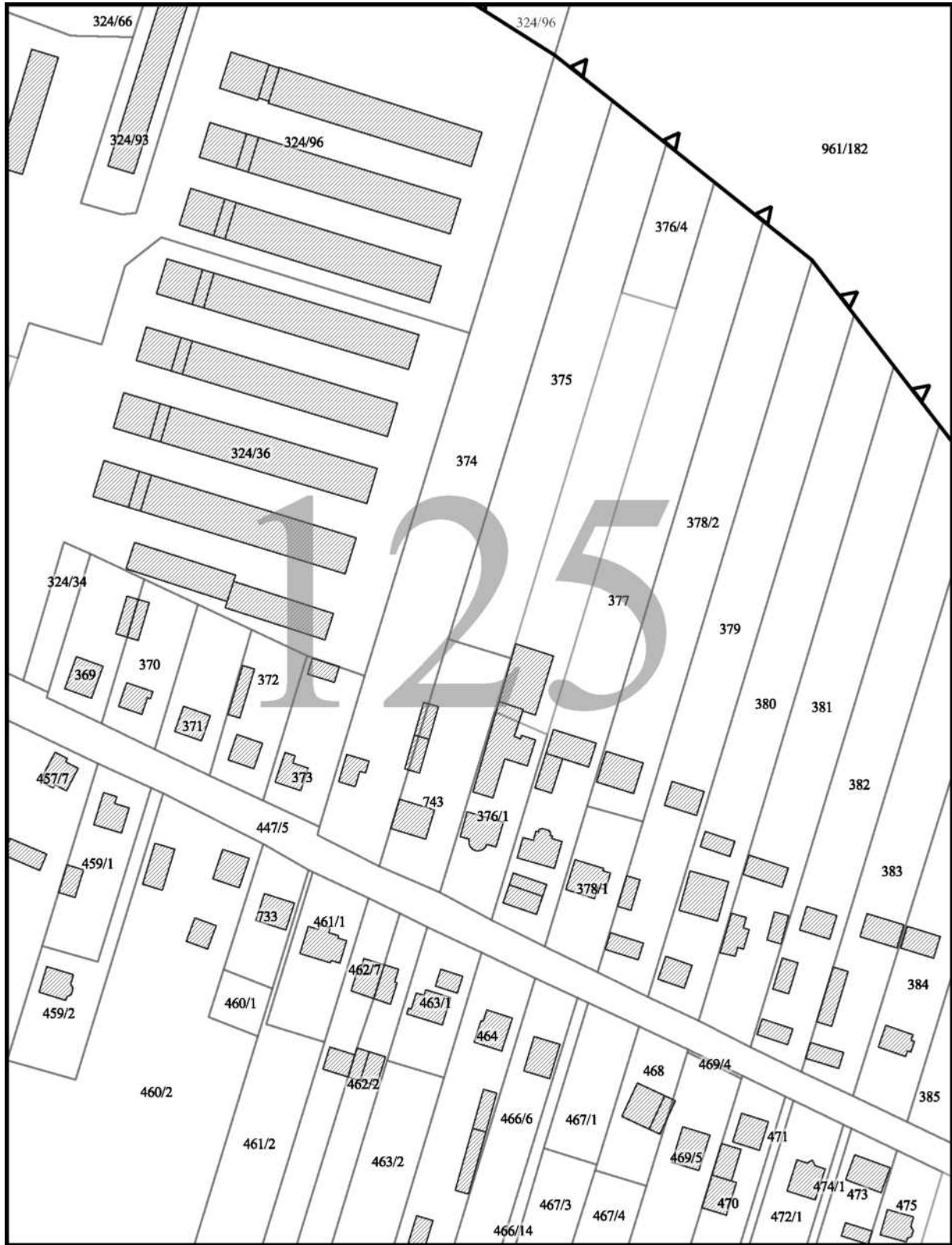
140

123


440


732

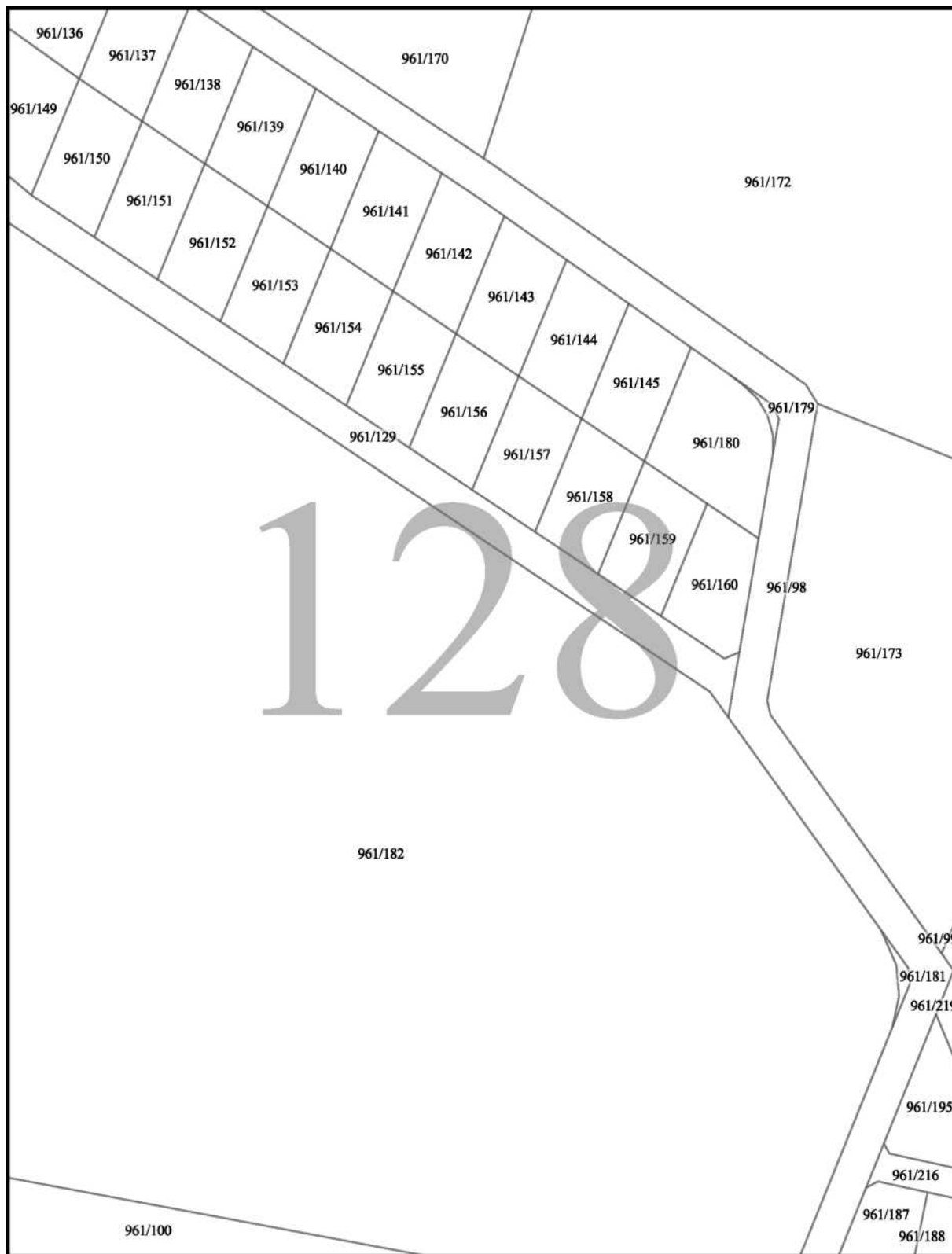


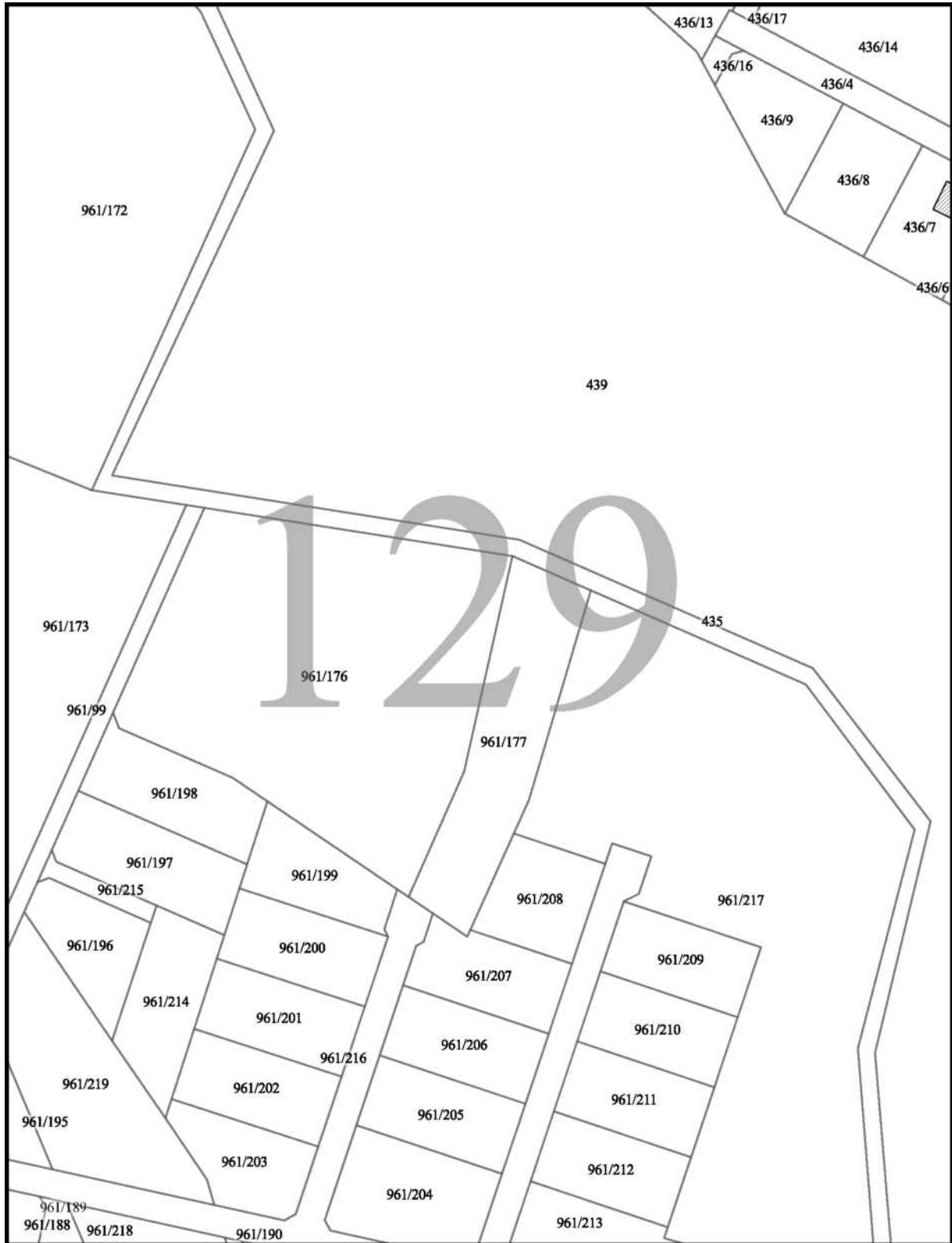


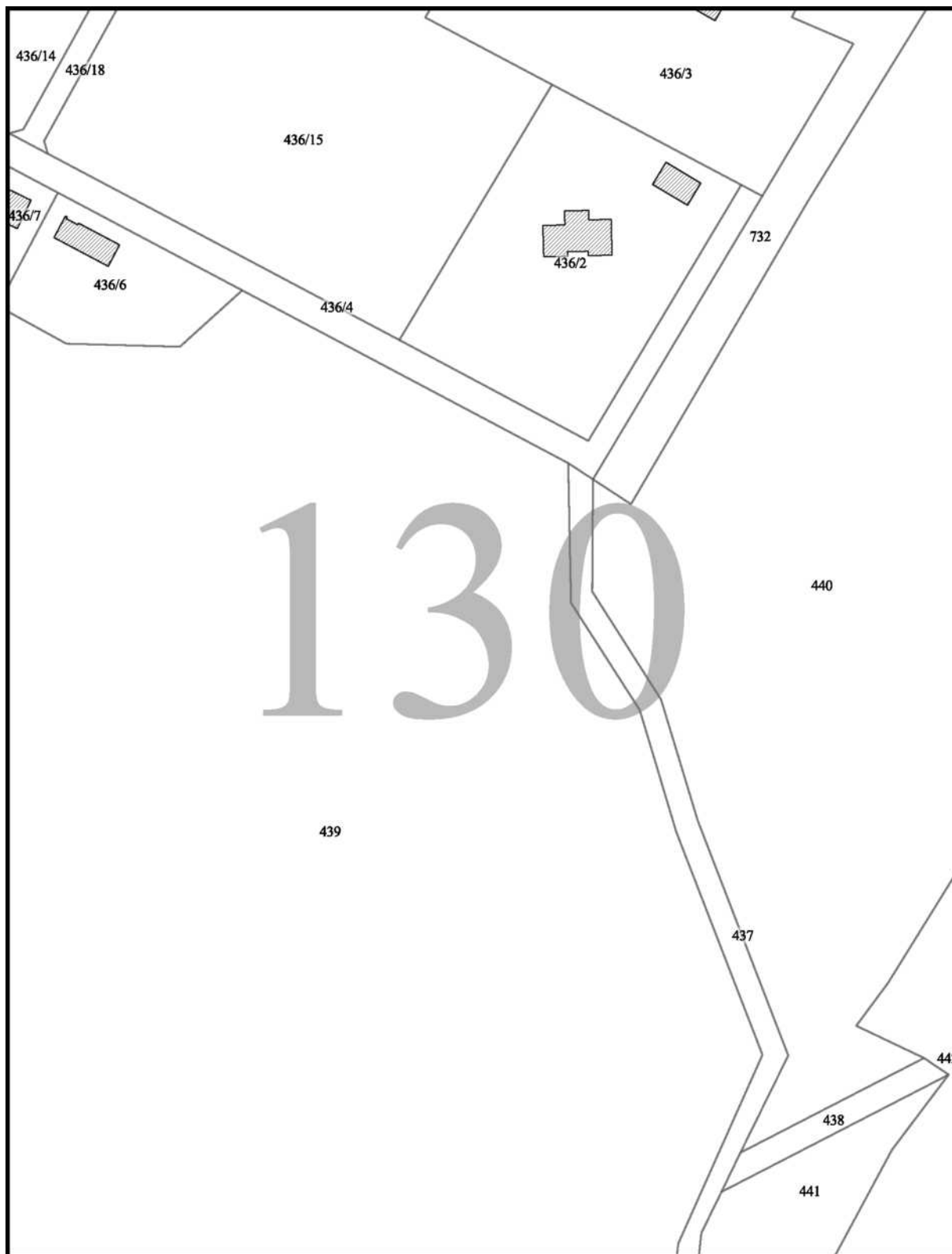





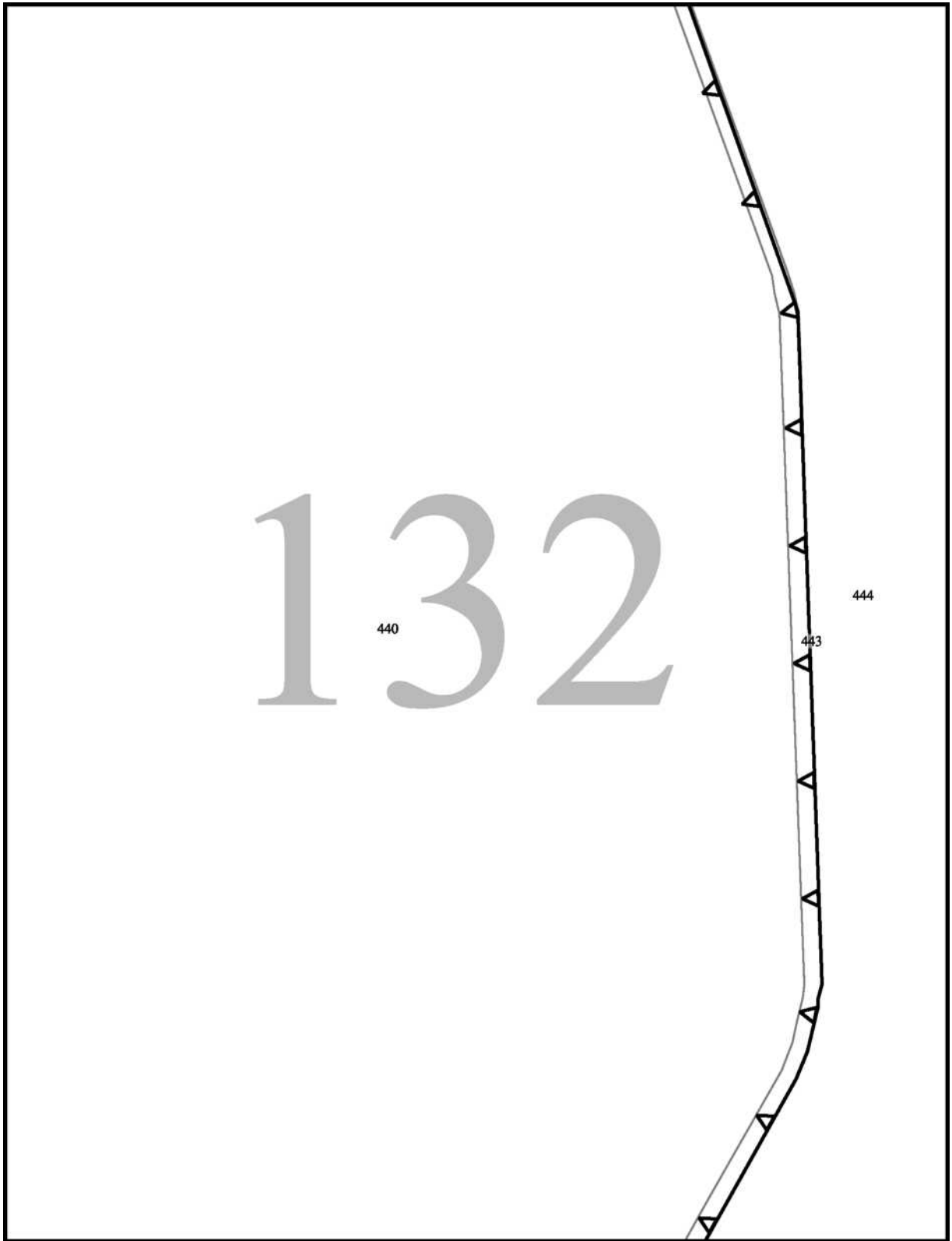


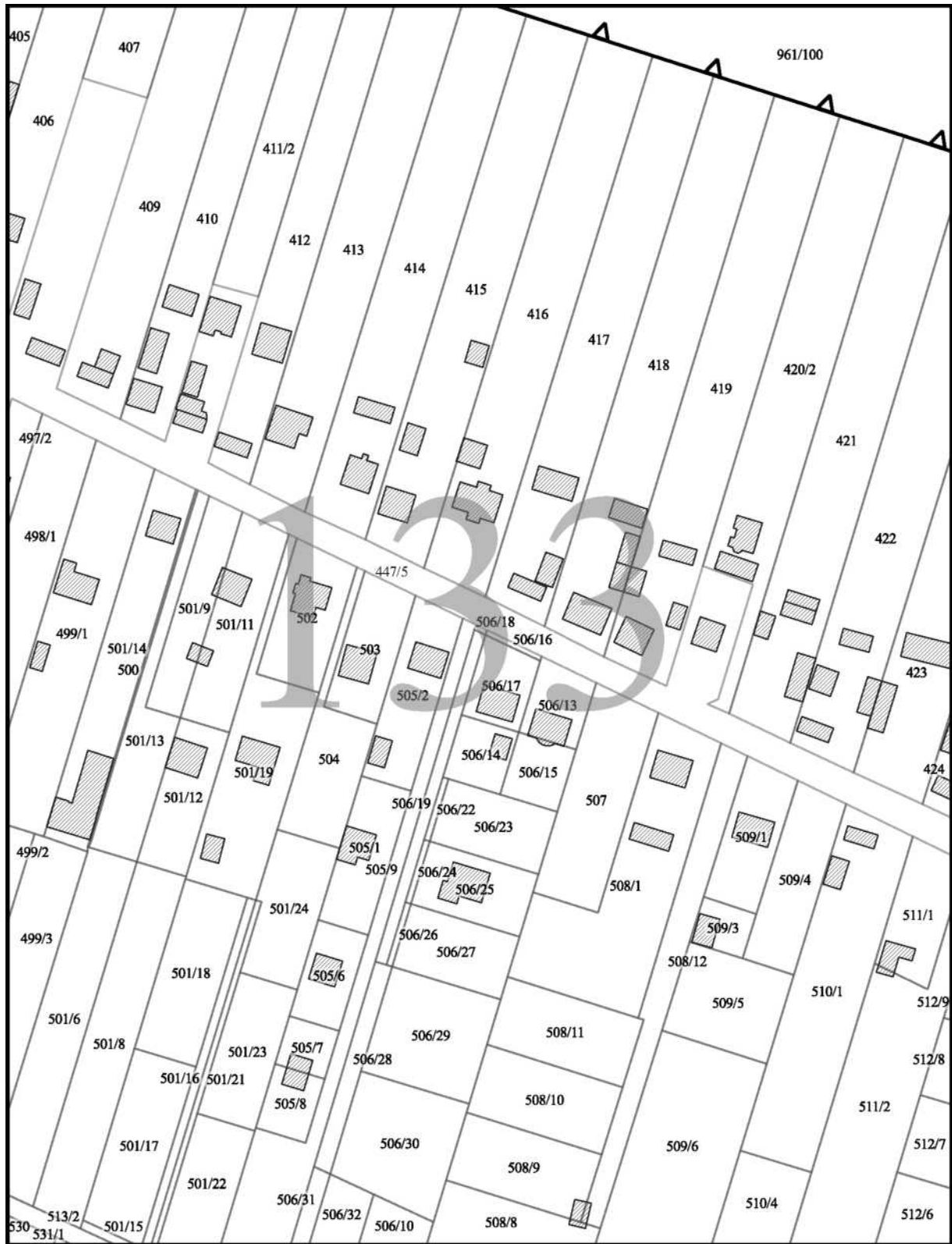




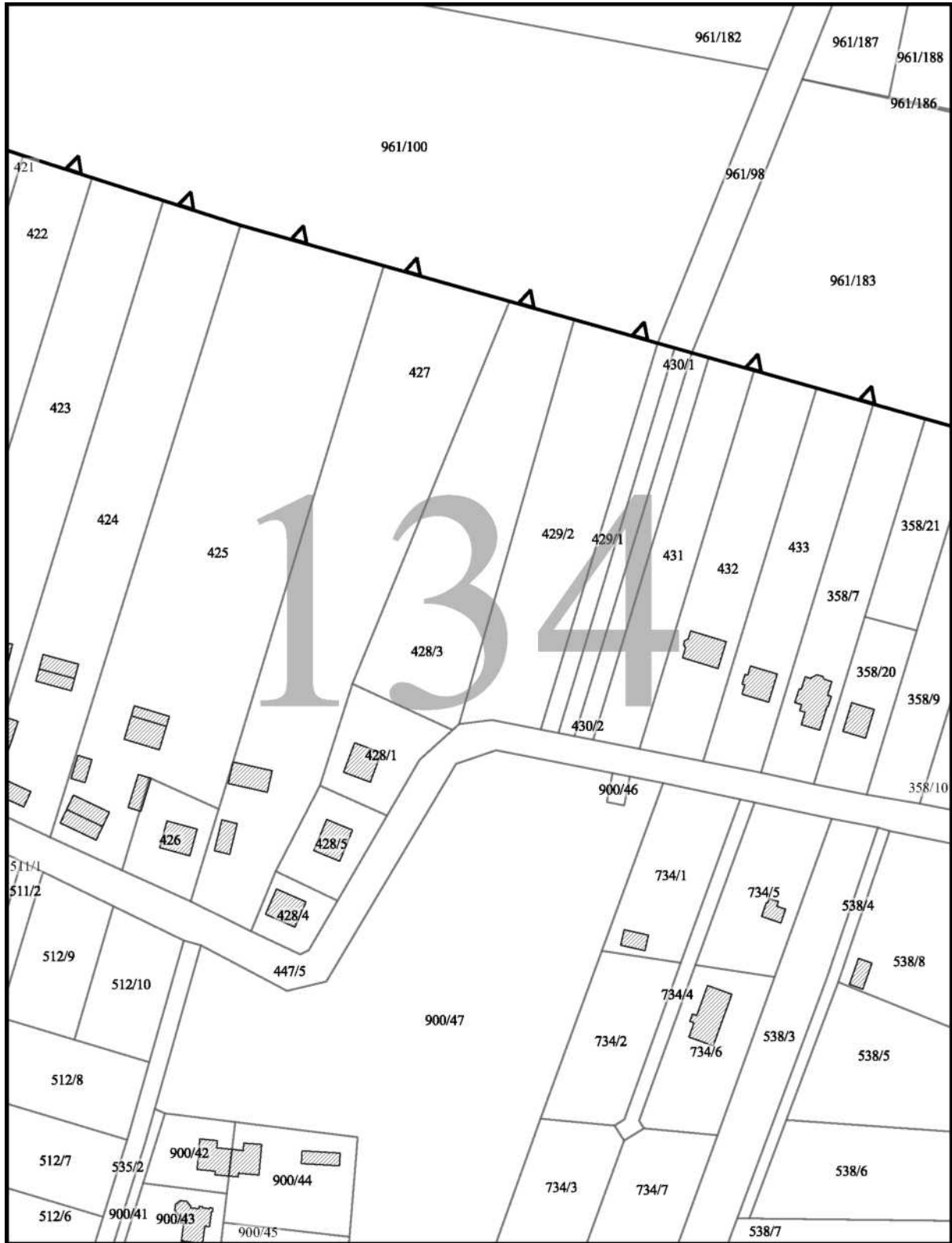


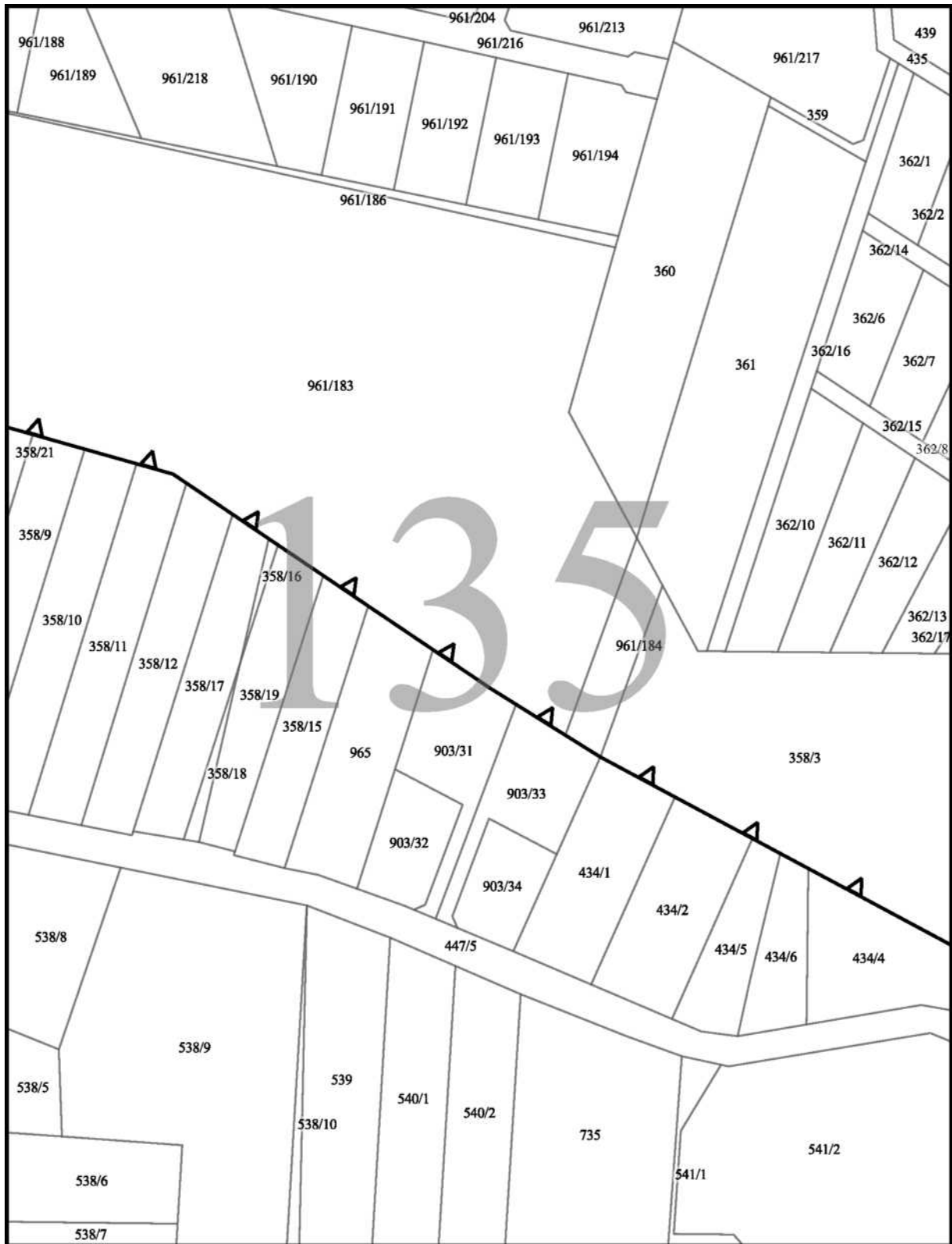


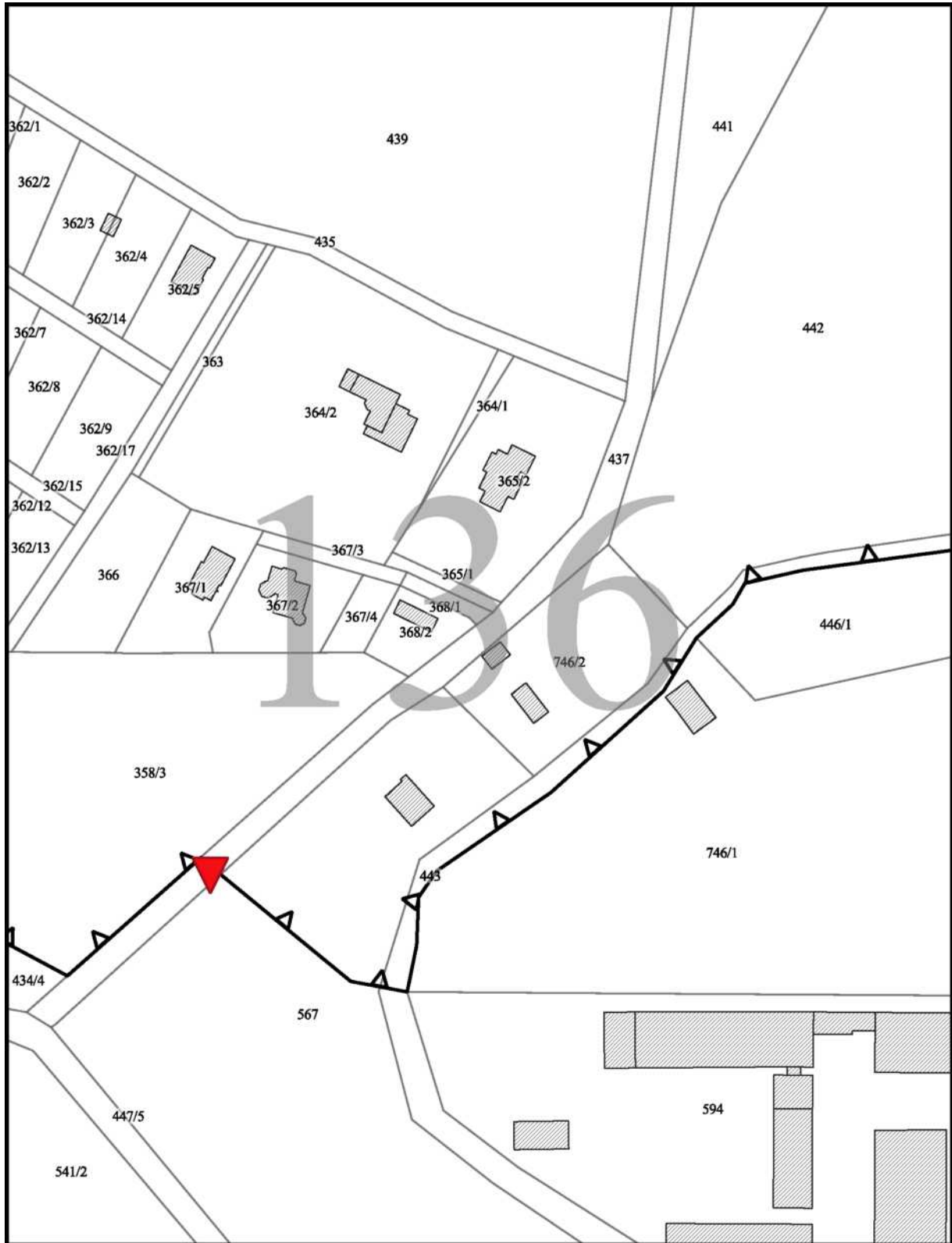


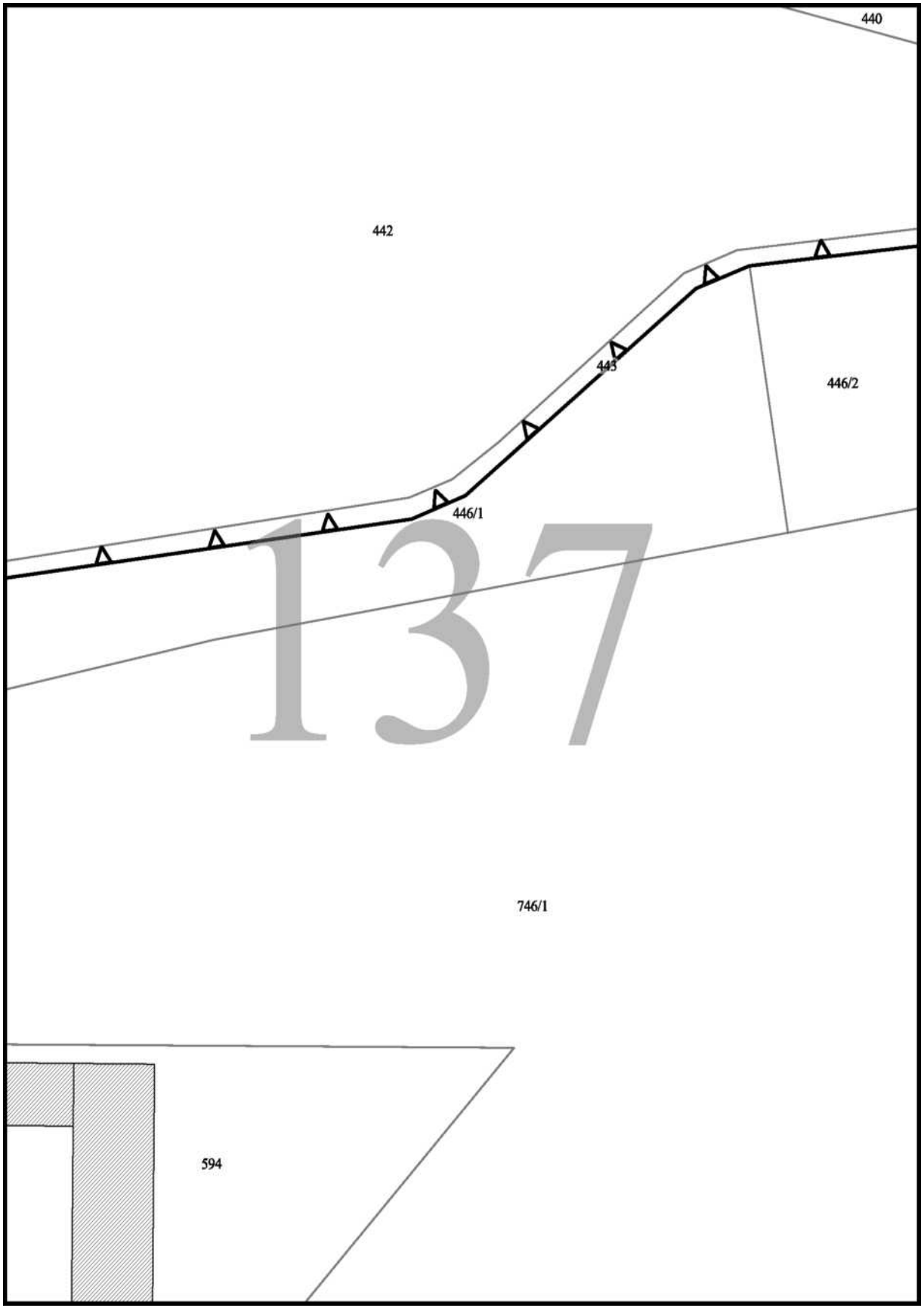


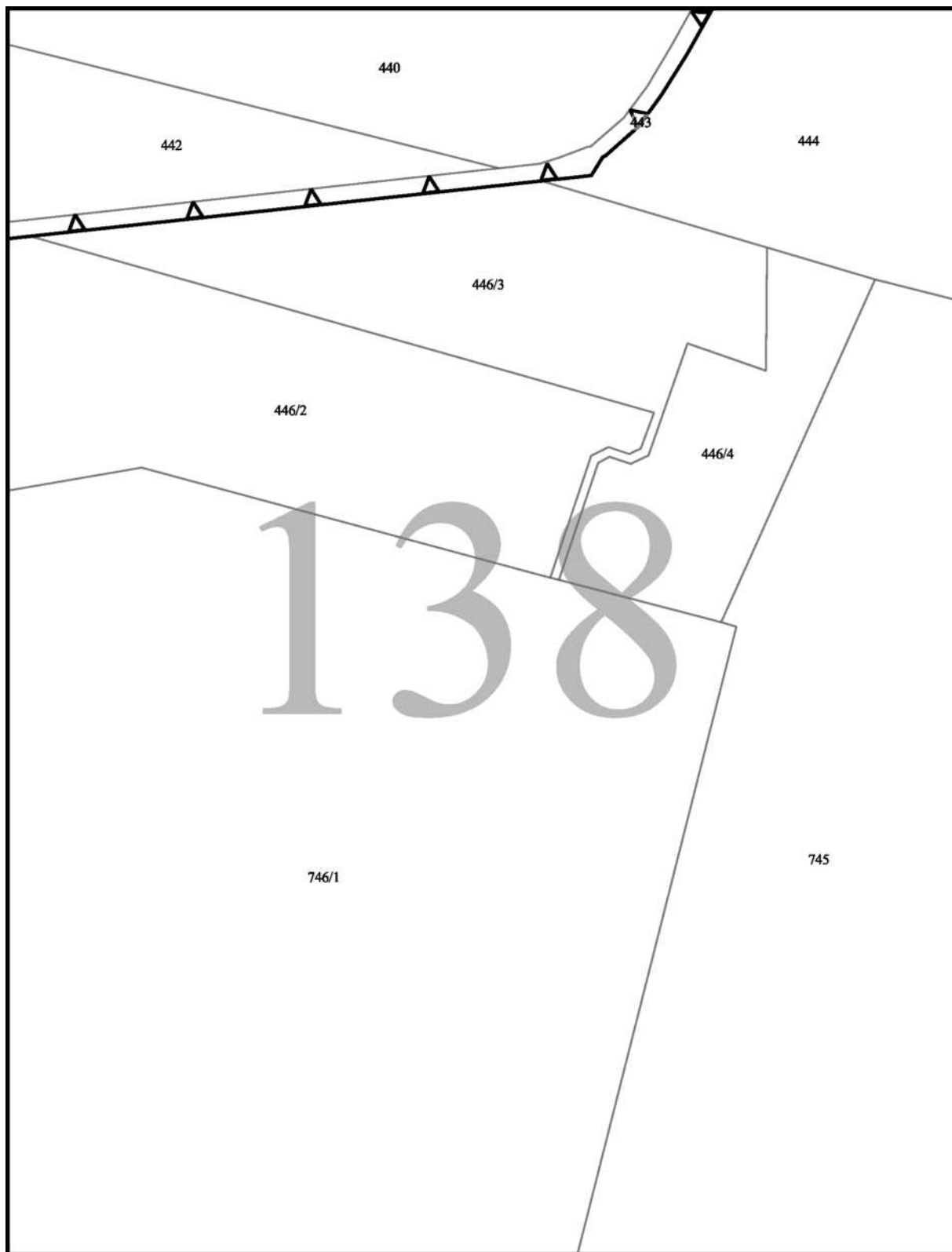




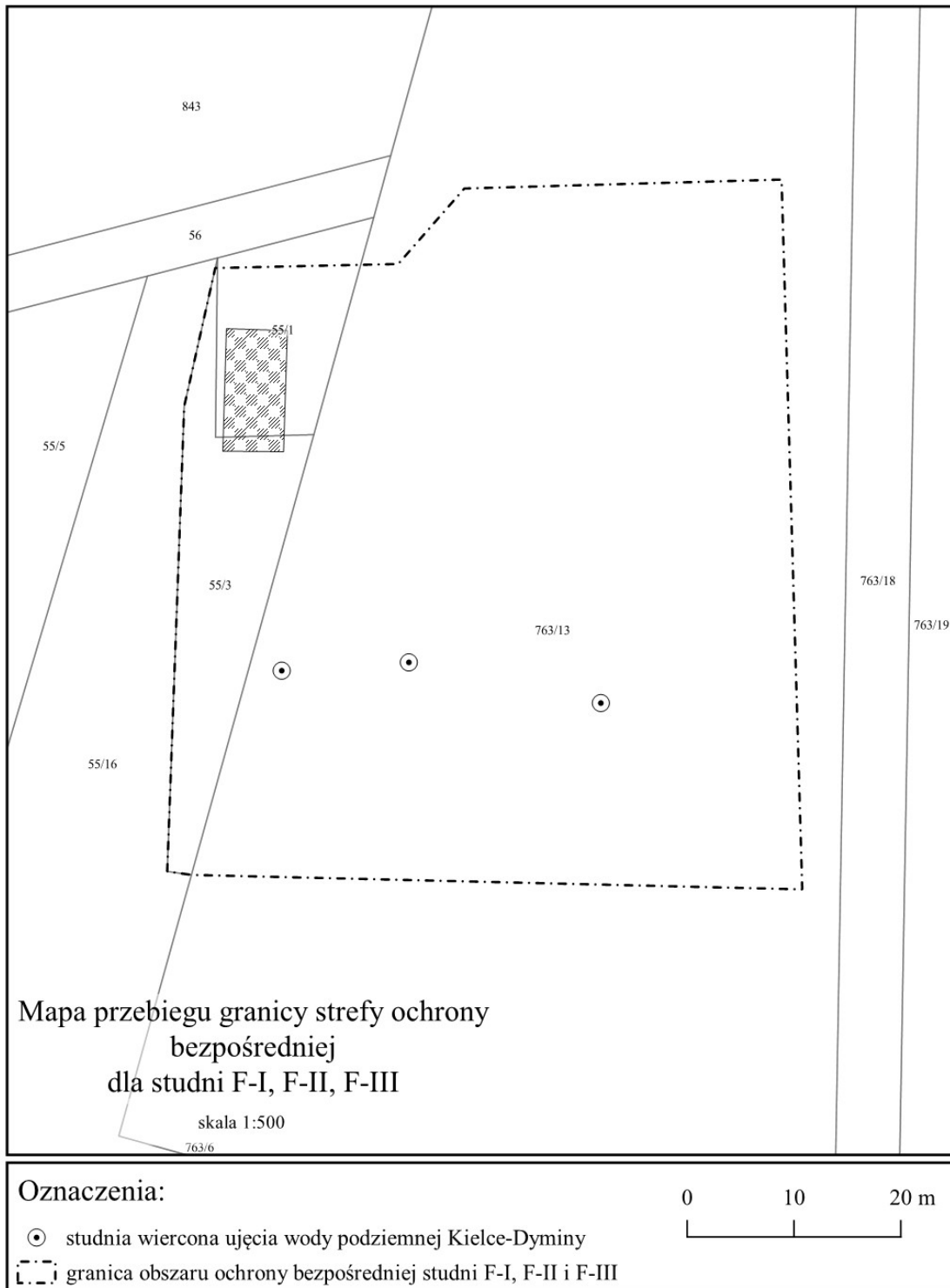




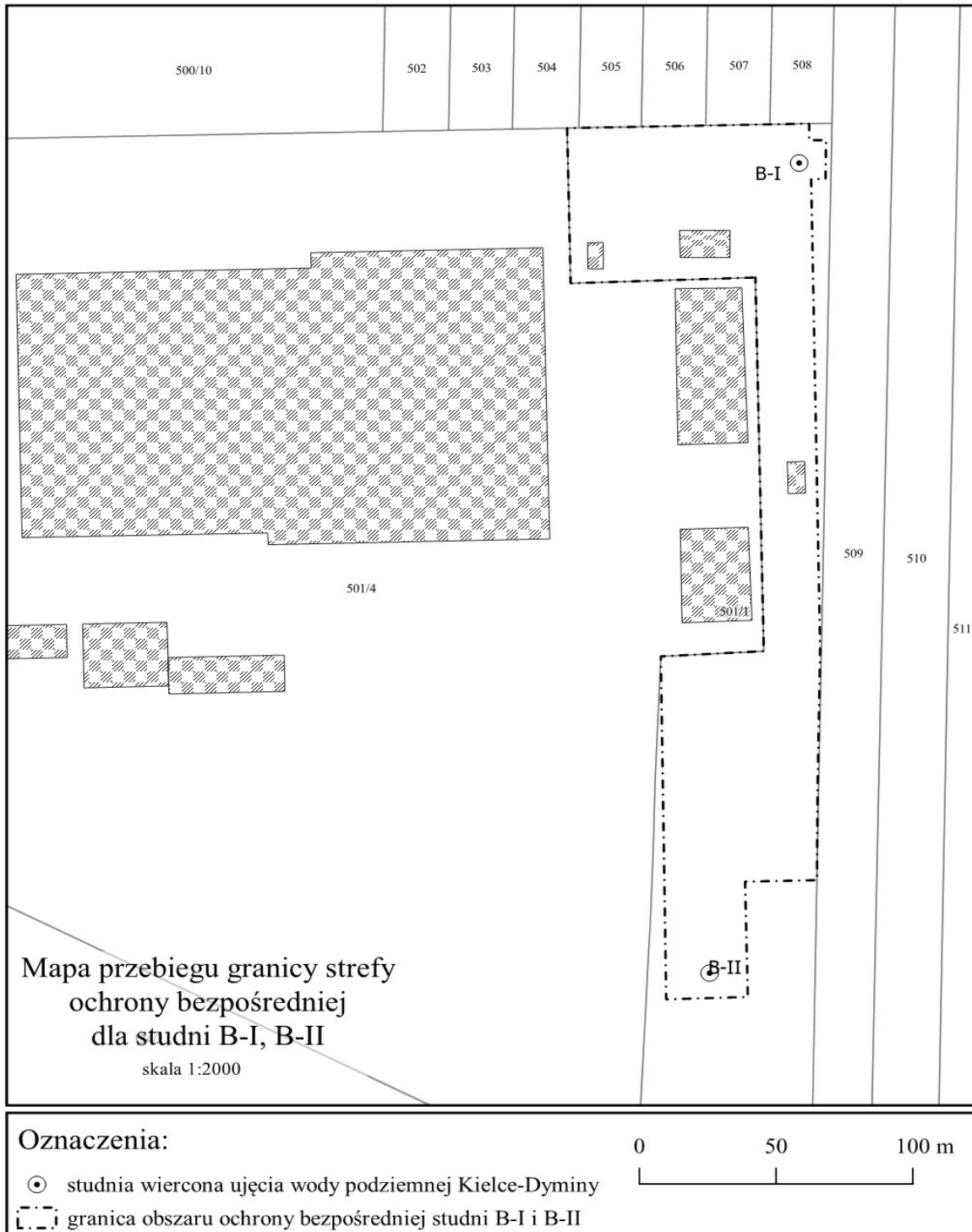




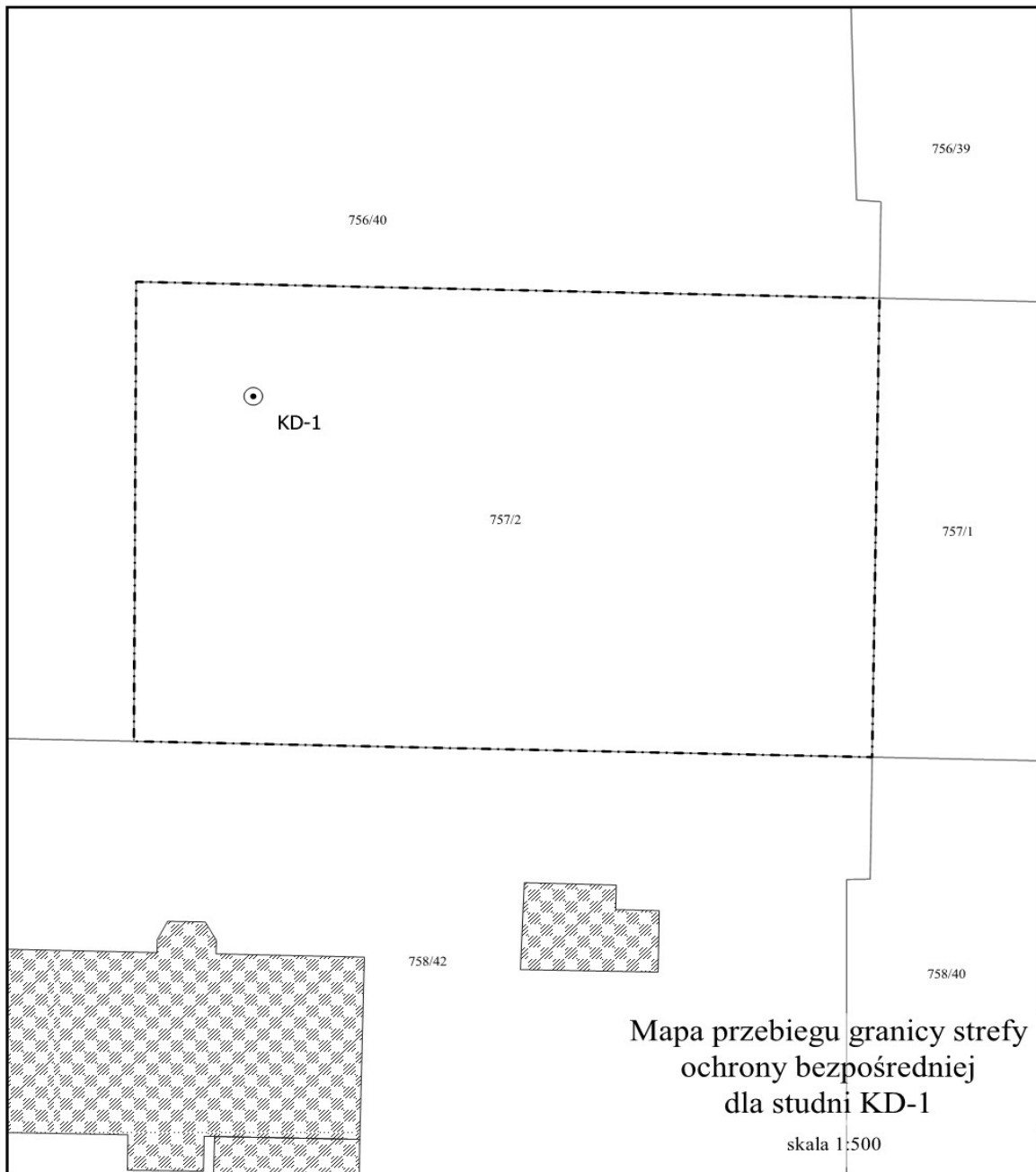
Załącznik nr 3.1  
do Rozporządzenia Nr 6/2023  
Wojewody Świętokrzyskiego  
z dnia 25-05-2023



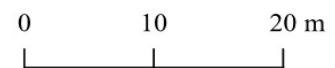
Załącznik nr 3.2  
do Rozporządzenia Nr 6/2023  
Wojewody Świętokrzyskiego  
z dnia 25-05-2023



Załącznik nr 3.3  
do Rozporządzenia Nr 6/2023  
Wojewody Świętokrzyskiego  
z dnia **25-05-2023**

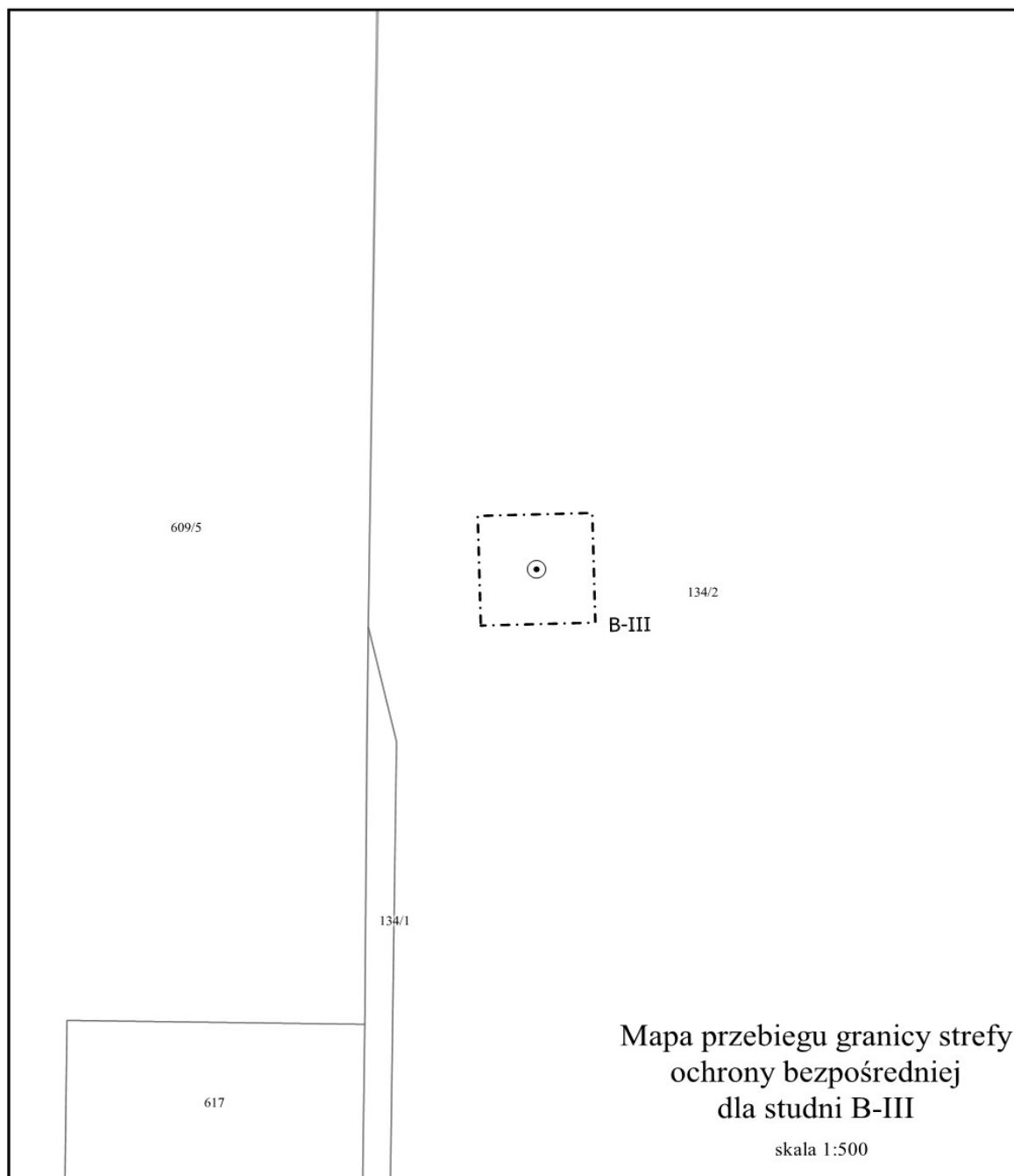
**Oznaczenia:**

- ⊙ studnia wiercona ujęcia wody podziemnej Kielce-Dyminy
- - - granica obszaru ochrony bezpośredniej studni KD-1





Załącznik nr 3.4  
do Rozporządzenia Nr 6/2023  
Wojewody Świętokrzyskiego  
z dnia 25-05-2023

**Oznaczenia:**

- ⊙ studnia wiercona ujęcia wody podziemnej Kielce-Dyminy
- granica obszaru ochrony bezpośredniej studni B-III

0 10 20 m

Załącznik nr 4  
do Rozporządzenia Nr 6/2023  
Wojewody Świętokrzyskiego  
z dnia 25-05-2023

Przebieg granicy terenu ochrony pośredniej strefy ochronnej ujęcia wody podziemnej w Kielcach – Dyminach, gmina Kielce, powiat kielecki (zgodnie z mapą stanowiącą załącznik nr 1 do rozporządzenia).

Najdalej na północ wysuniętym punktem strefy pozostaje skrzyżowanie ulicy Sukowskiej z boczną drogą prowadzącą na południe do Kościoła pw. Matki Bożej Fatimskiej w Kielcach-Dyminach. Począwszy od tego punktu granica przebiega na kierunku ESE wzdłuż ulicy Sukowskiej, kontynuując się już jako ulica Kielecka na terenie sąsiadującej wsi Dyminy (skrajnie północny fragment gm. Morawica), a po dalszych około 700 m jako ulica Dymińska na terenie wsi Suków w gm. Daleszyce (powiat kielecki, woj. świętokrzyskie). W miejscu przecięcia drogi z linią energetyczną kierującą się do Sukowa Babie, skręca na SES wzdłuż wschodniej granicy działki nr 723 obr. 0015 Suków (gm. Daleszyce, woj. świętokrzyskie). Po osiągnięciu drogi lokalnej w Sukowie-Babie, skręca wzdłuż niej na zachód, aby po około 300 m, skręcić ponownie na SES wzdłuż granicy działek 789 i 790 (obr. 0015 Suków). Po przekroczeniu Dopływu z Dymin, granica strefy kontynuuje się w niezmiennym kierunku wzdłuż granicy działek 865 i 866/1 (obr. 0015 Suków), do granicy gmin Daleszyce i Morawica, która przebiega wzdłuż działki 1076/2 (obr. 0015 Suków). Na granicy gmin, po 17 m wzdłuż jej biegu na WNW, zmienia kierunek na SWS, kierując się wzdłuż duktu na granicy działek 119 i 118 obr. 0010 Dyminy (gm. Morawica, powiat kielecki, woj. świętokrzyskie), a następnie 129 i 128 (obr. 0010 Dyminy, gm. Morawica, powiat kielecki, woj. świętokrzyskie) ku Chodczy. Na przecięciu drogi gruntowej łączącej Podmarzysze z Dyminami, zakręca na WNW, biegnąc dalej wzdłuż granicy obrębów ewidencyjnych i par działek odpowiednio: 129 obr. 0010 Dyminy i 444 obr. 0002 Bilcza oraz 135 obr. 0010 Dyminy i 444 obr. 0002 Bilcza, około 310 m, aż do rzeki. Kolejno linia graniczna biegnie wzdłuż rzeki Chodczy ku SE, a następnie po zmianie kierunku o prawie 90° wraz z meandrem na W, aż do ujścia Dopływu z Bilczy, przy ulicy Leśnej w Bilczy-Zastawie, wzdłuż bocznej drogi prowadzącej do PPH Poldau Sp. z o.o. Następnie granica kontynuuje się w górę biegu Dopływu z Bilczy, równoległe do ulicy Piotra Ściegiennego w Bilczy. Począwszy od przepustu pod drogą krajową nr 73, kontynuuje się na zachód wzdłuż ulicy Marmurowej, aby po około 500 m skręcić na N wzdłuż ulicy Spacerowej. Na skrzyżowaniu z ulicą Żeromskiego, granica zmienia przebieg na zachodni, kontynuując wzdłuż tej ostatniej do ul. Modrzewiowej, w którą skręca

ku N. Po niewielki odcinku wzdłuż ul. Krótkiej, kontynuuje się wzdłuż działki 31/48 oraz 31/60 obr. 0002 Bilcza (gm. Morawica, powiat kielecki, woj. świętokrzyskie), wydzielonych geodezyjnie pod lokalną drogę dojazdową do posesji. Następnie kieruje się nieprzerwanie ku NE, po granicy działek 25/9 i 25/10 i dalej ku W wzdłuż granicy działek 25/9 i 29 (obr. 0002 Bilcza), wzdłuż obecnej granicy lasu. Po osiągnięciu wydzielonej pod drogę działki 25/11 (obr. 0002 Bilcza), o przebiegu południkowym, skręca ku N, aż do skrzyżowania z drogą gruntową poprowadzoną działką 57/2 (obr. 0002 Bilcza). W tym miejscu obiera wzdłuż nowej drogi kierunek NW, na kolejne 105 m, do granicy gmin Morawica i Sitkówka-Nowiny biegnącej na przedłużeniu ulicy Jawornia. Po zmianie kierunku na SWS, przebiega około 185 m wzdłuż granicy gmin, skręcając ponownie na NE, na leśny dukt przebiegający już w gminie Sitkówka-Nowiny, powiat kielecki, woj. świętokrzyskie, wzdłuż granicy działek 842 i 843 oraz 838 i 839, obręb 0001 Kowala. Po około 1,4 km, w pobliżu Chodczy, ponownie natrafia na granicę gmin, ale tym razem Sitkówka-Nowiny i Kielce i wraz z poprowadzoną nią drogą zmierza ok. 85 m na SE do granicy lasu, na tyłach zakładu Polbruku. Po skręceniu ku N, przebiega dalej wzdłuż granicy lasu ok. 340 m, po czym skręca ku E wzdłuż granicy zabudowy i działek 766/6 i 748/2 i kolejno 766/5 i 748/1 obr. 0030 Kielce, gm. m. Kielce, powiat Kielce, woj. świętokrzyskie. Po osiągnięciu drogi krajowej nr 73, skręca na N kontynuując się wzdłuż osi drogi ok. 450 m, do granicy zabudowy po wschodniej stronie drogi. Wraz z pojawieniem się zabudowań skręca na E, po granicy działek 612/12 z: 612/10, 494/2, 495/8, 495/14, a następnie 612/6 z: 495/14, 495/16, 603/4, 603/2 i kolejno 612/7 z: 603/2, 496/1, 497/2, 498/4 (obr. 0030 Kielce). Po około 330 m skręca ku N, opasując dalej intensywnie zabudowywane działki od wschodu. Tym razem linia graniczna przebiega około 480 m między dużą rolną działką 612/7 a: 498/4, 498/11, 498/10, 498/9, 498/8, 498/7, 498/6, 498/5, 498/2 (obr. 0030 Kielce). Po osiągnięciu działki nr 554, na której znajduje się cmentarz parafialny, omija ją od południa, po granicy działek 554 i 612/7. Ponownie skręca ku północy wzdłuż wschodniej granicy cmentarza, po wydzielonej pod drogę działce 500/8. Po osiągnięciu drogi – działki 492 skręca wzdłuż niej na zachód, aby po około 90 skręcić ku północy. Tym razem granicę poprowadzono utwardzoną drogą łączącą cmentarz i Kościół pw. Matki Bożej Fatimskiej w Kielcach-Dyminach z ulicą Sukowską.