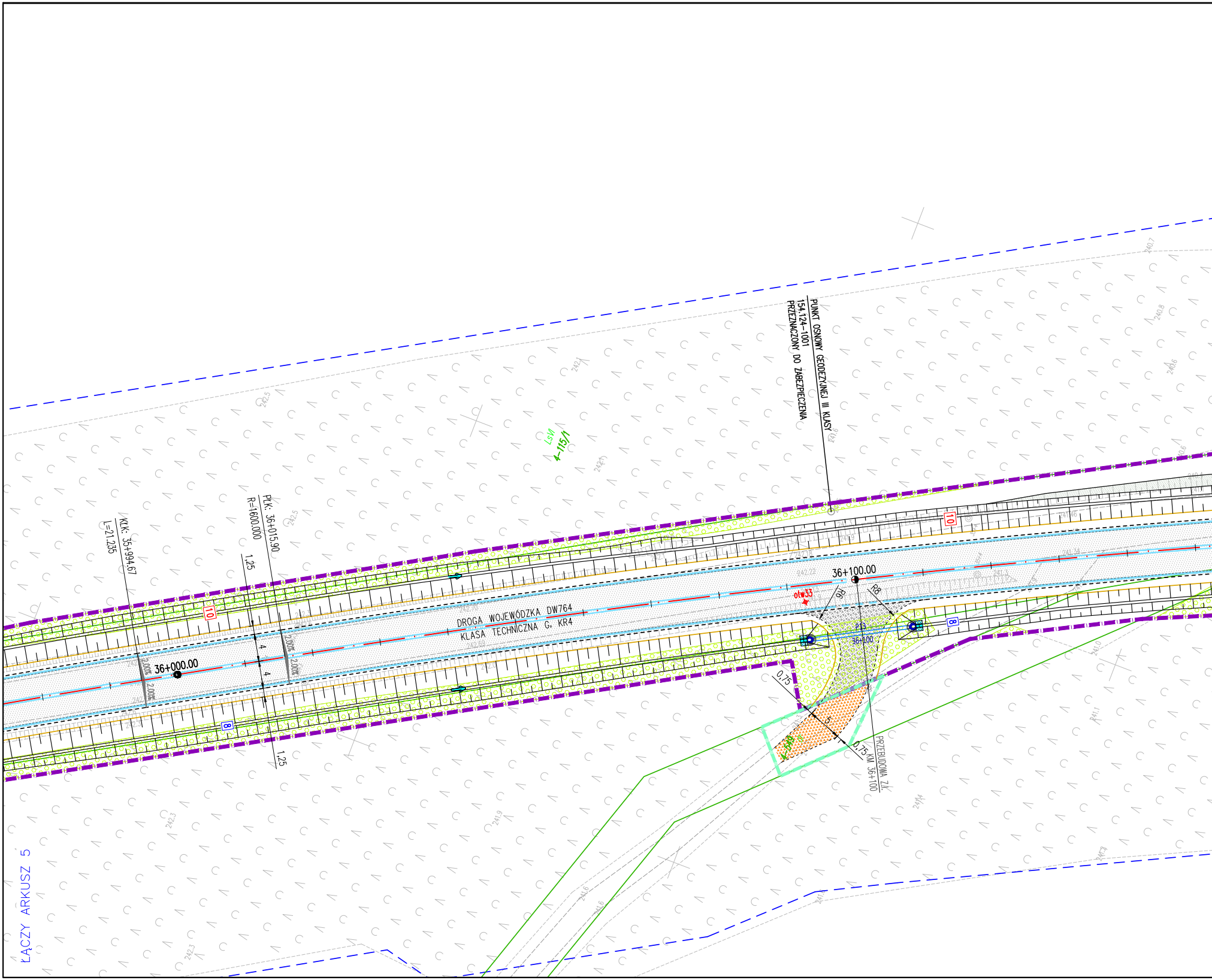
PUNKT OSNOWY GEODEZYJNEJ III KLASY
154.124-1001
PRZEZNACZONY DO ZABEZPIECZENIA
LsVI
4-115/1
KłK: 35+994.67
L=21.235
PłK: 36+015.90
R=1600.000
1,25
4
4
1,25
2.00%
2.00%
2.00%
2.00%
10
8
36+000.00
DROGA WOJEWÓDZKA DW764
KLASA TECHNICZNA G, KR4
36+100.00
otw33
R6
R8
P13
36+100
0,75
5
0,75
4-549
PRZEBUDOWA ZJ.
KM 36+100
ŁĄCZY ARKUSZ 5

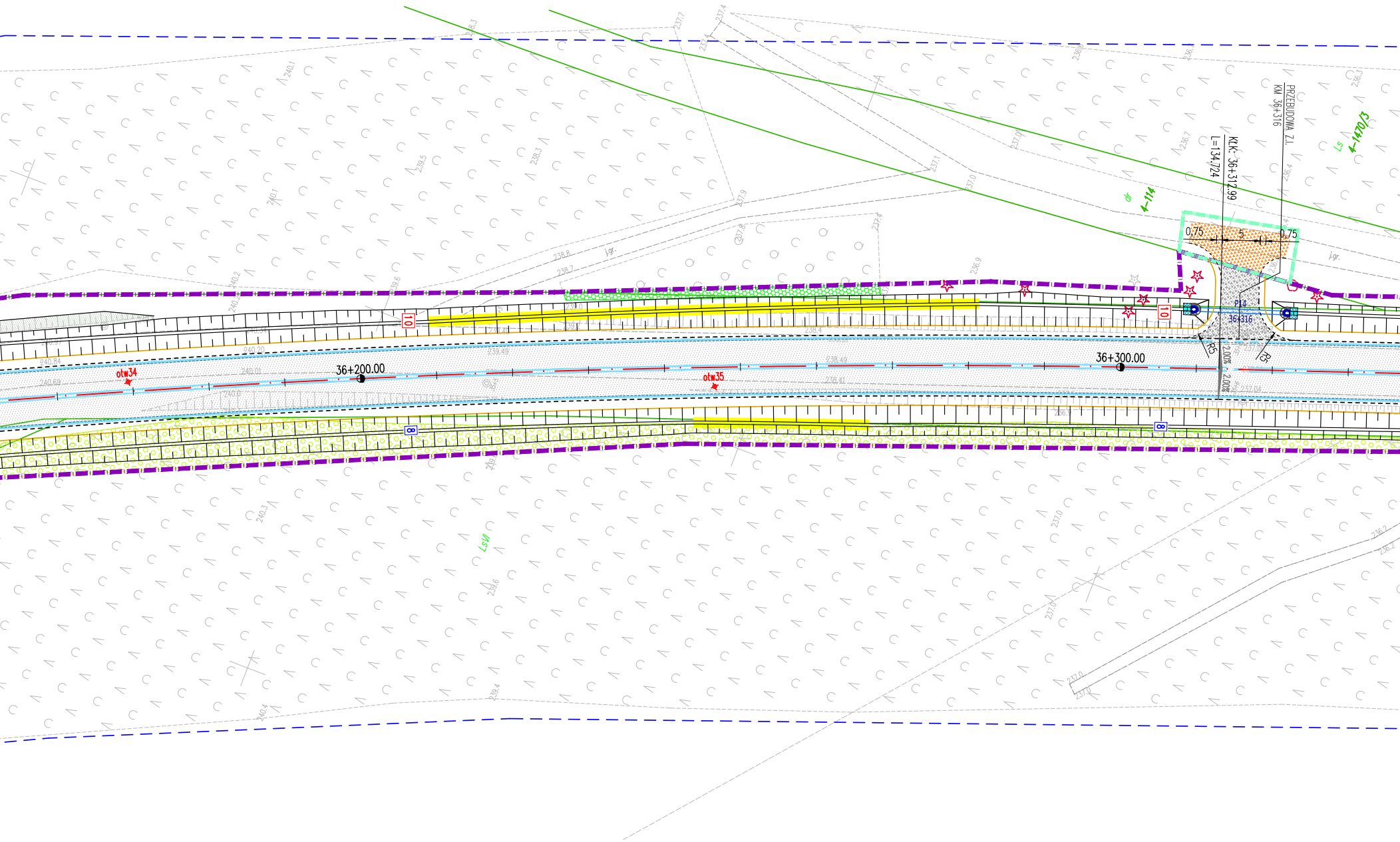

otw34
36+200.00
otw35
36+300.00
10
10
8
8
KLK: 36+312.99
L=134.724
PRZEBUDOWA Z.I.
KM 36+316
0,75
5
0,75
P14
36+316
R5
R5
2.00%
2.00%
dr
4-114
Ls
4-1470/3
LsVI
j.gr.
j.gr.

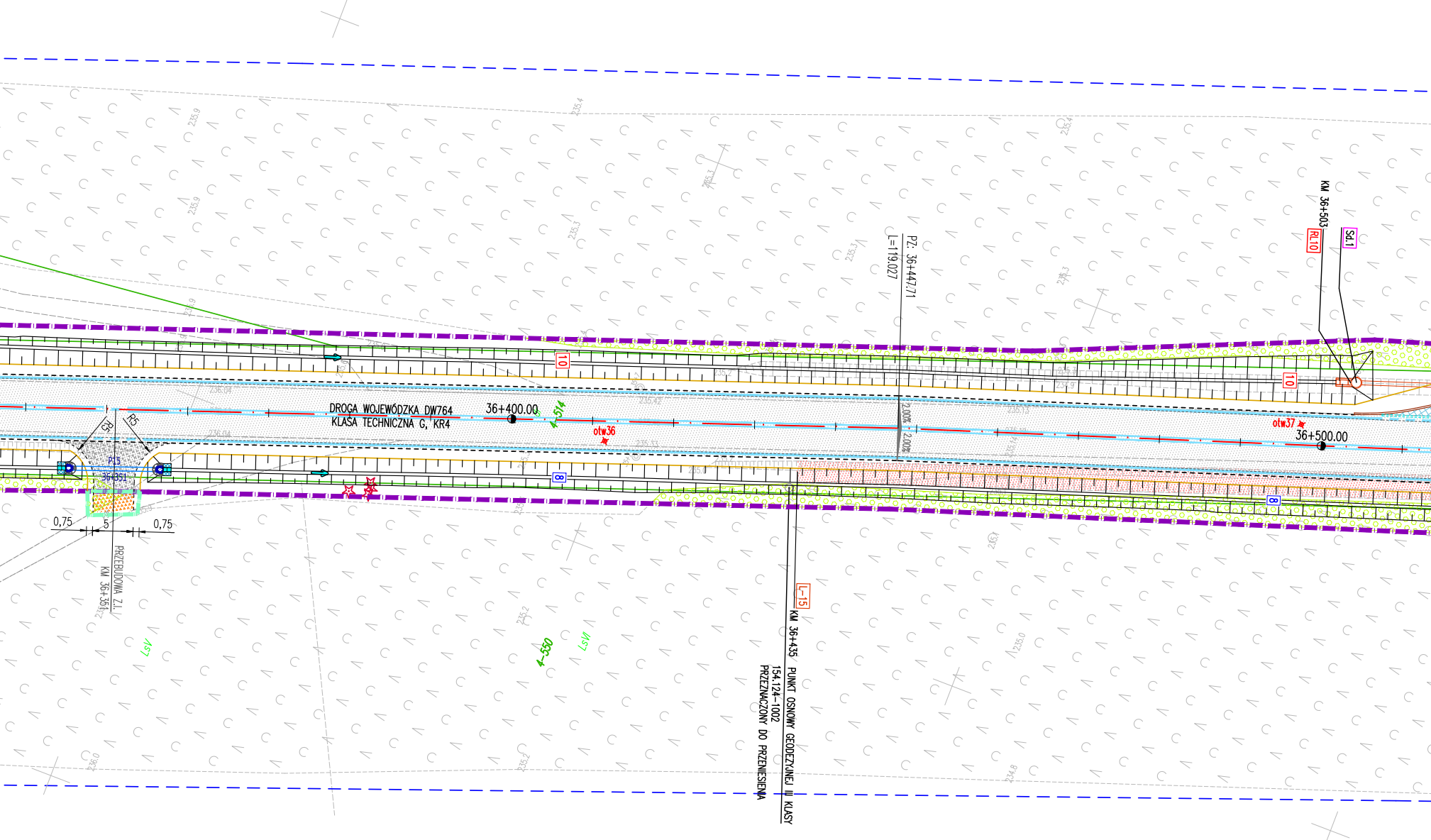
DROGA WOJEWÓDZKA DW764
KLASA TECHNICZNA G, KR4
36+400.00
4-514
otw36
PZ. 36+447.71
L=119.027
2.00%
2.00%
10
10
KM 36+503
RL10
Sd.1
otw37
36+500.00
8
8
R5
R5
P15
36+351
0,75
5
0,75
PRZEBUDOWA Z.I.
KM 36+351
LsV
4-550
LsVI
L-15
KM 36+435 PUNKT OSNOWY GEODEZYJNEJ III KLASY
154.124-1002
PRZEZNACZONY DO PRZENIESIENIA

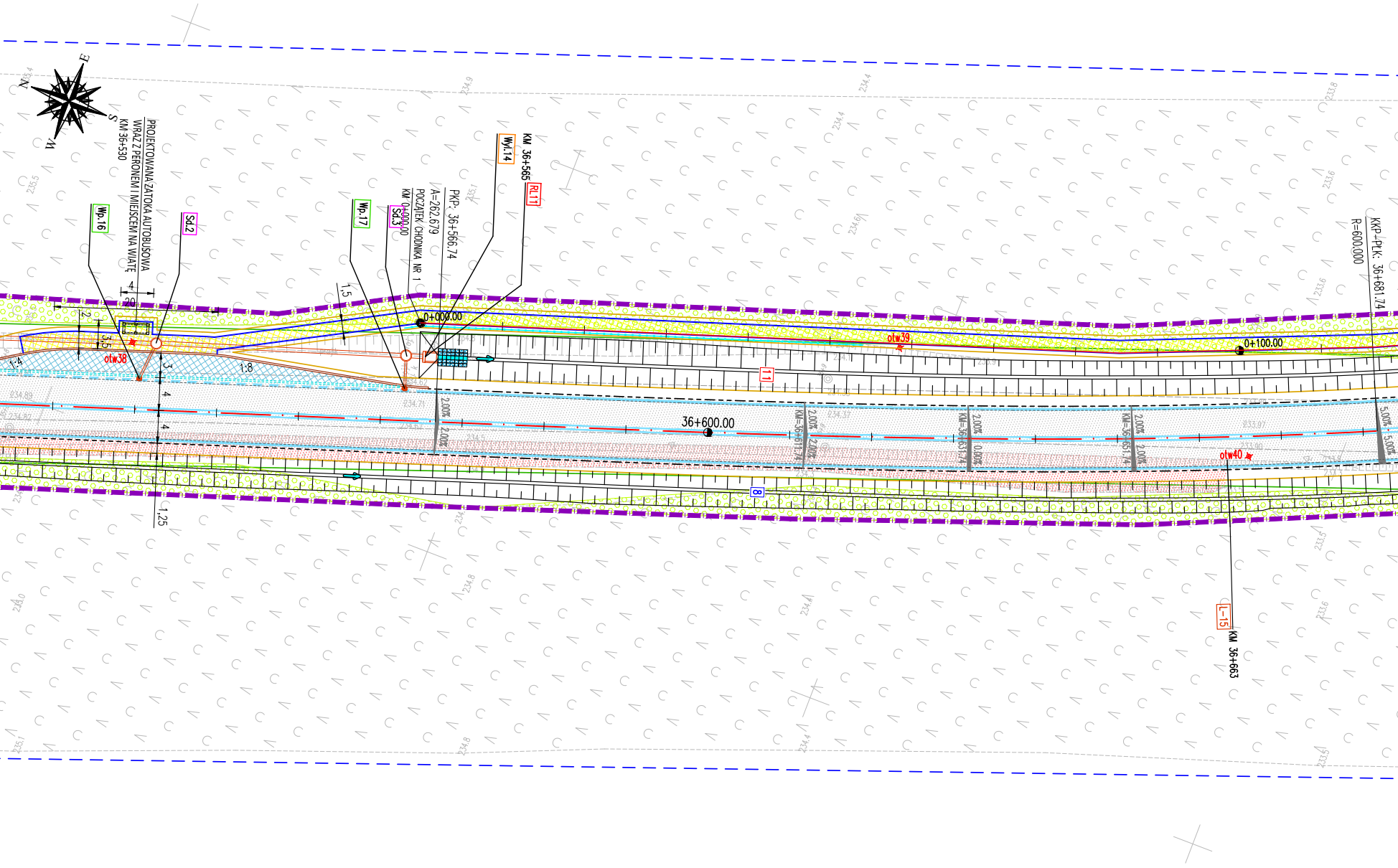

N
E
S
W
PROJEKTOWANA ZATOKA AUTOBUSOWA
WRAZ Z PERONEM I MIEJSCEM NA WIATĘ
KM 36+530
Wp.16
Sd.2
Wp.17
Sd.3
KM 0+000.00
POCZĄTEK CHODNIKA NR 1
A=262.679
PKP: 36+566.74
Wyl.14
KM 36+565
RL11
4
20
2
3,5
1,5
1:4
1:8
otw38
3
4
4
1,25
0+000.00
2.00%
2.00%
11
36+600.00
KM=36+611.74
2.00%
2.00%
KM=36+631.74
2.00%
0.00%
KM=36+651.74
2.00%
2.00%
otw39
0+100.00
otw40
5.00%
5.00%
8
KKP-PŁK: 36+681.74
R=600.000
L-15
KM 36+663
234.89
234.82
234.71
234.62
234.37
233.97
233.90
235.4
234.9
234.4
233.8
235.5
235.1
234.6
233.6
234.8
234.4
233.5
235.0
235.1

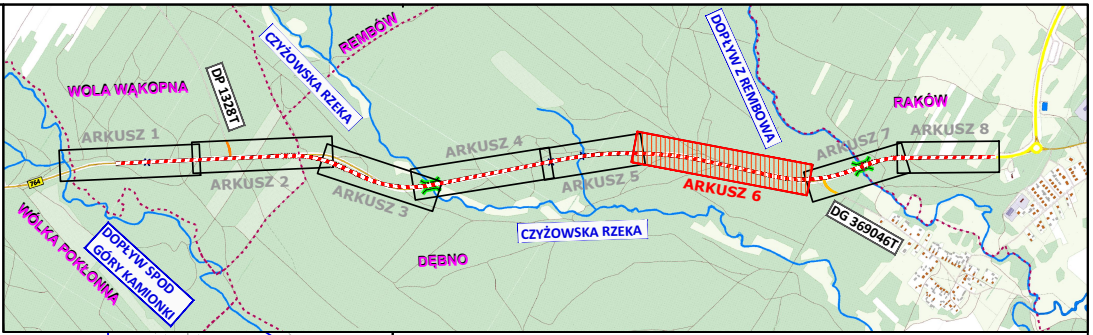
WOLA WĄKOPNA
DP 1328T
CZYŻOWSKA RZEKA
REMBÓW
DOPŁYW Z REMBOWA
RAKÓW
ARKUSZ 1
ARKUSZ 2
ARKUSZ 3
ARKUSZ 4
ARKUSZ 5
ARKUSZ 6
ARKUSZ 7
ARKUSZ 8
764
WÓLKA POKŁONNA
DOPŁYW SPOD GÓRY KAMIONKI
DĘBNO
CZYŻOWSKA RZEKA
DG 369046T

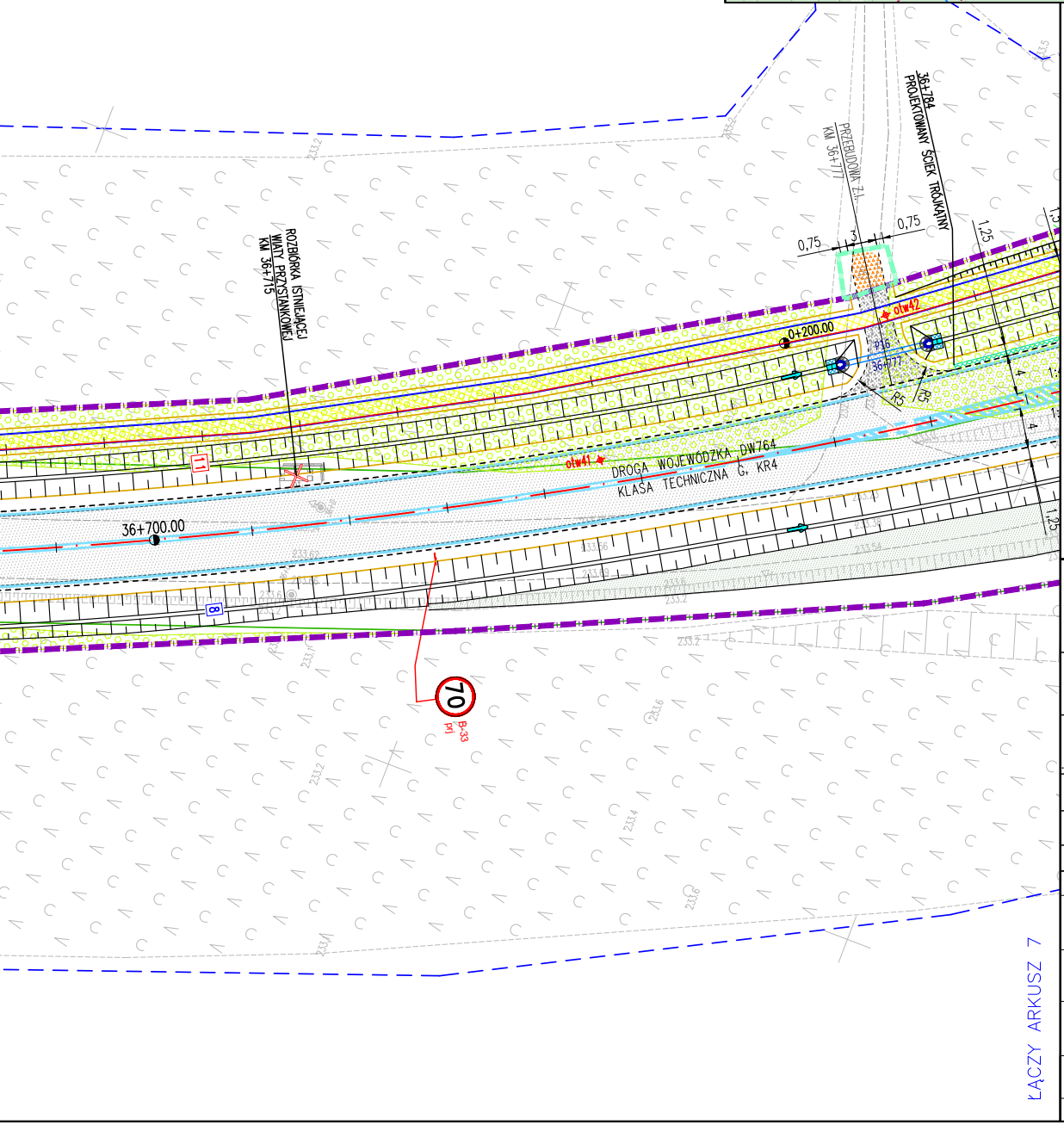
ROZBIÓRKA ISTNIEJĄCEJ WIATY PRZYSTANKOWEJ KM 36+715
PRZEBUDOWA Z.J. KM 36+777
36+784 PROJEKTOWANY ŚCIEK TRÓJKĄTNY
0,75
3
0,75
1,25
0+200.00
otw42
P16
36+777
R5
R5
4
4
1,25
otw41
DROGA WOJEWÓDZKA DW764
KLASA TECHNICZNA G, KR4
36+700.00
11
8
70
B-33 prj
ŁĄCZY ARKUSZ 7

Oświadczam, że niniejszy dokument został opracowany w wyniku prac geodezyjnych i kartograficznych, których rezultaty zawiera operat techniczny pozytywnie zweryfikowany. Jednocześnie informuję, że jestem świadomy odpowiedzialności karnej za złożenie fałszywego oświadczenia.

Identyfikator zgłoszenia	GN-III.6640.530.2023
Organ służby geodezyjnej, który otrzymał zgłoszenie	STAROSTA KIELECKI Powiatowy Ośrodek Dokumentacji Geodezyjnej i Kartograficznej Kielce
Wykonawca prac geodezyjnych	*SP-GEO Sp. z o.o.* *37-220 Kańczuga* *ul. Mickiewicza 7* *NIP 794-183-25-70*
Nr oraz data sporządzenia dokumentu zawierającego wynik pozytywnej weryfikacji	PPROTOKÓŁ NR GN-III.6640.530.2023_2 Z dnia 27.03.2023r.
Imię i nazwisko oraz nr uprawnień zawodowych kierownika prac	Janusz Hnat Nr uprawnień 5134

GEODETA
Janusz Hnat
uprawnienia zawodowe nr 5134
zakres 1, 2

27.03.2023r.

Inwestor:	**WOJEWÓDZTWO ŚWIĘTOKRZYSKIE - ŚWIĘTOKRZYSKI ZARZĄD DRÓG WOJEWÓDZKICH W KIELCACH** ul. Jagiellońska 72 25-602 Kielce	tel.: 41 347 04 71 fax: 41 347 04 70 szdw.kielce@szdw.kielce.com.pl www.szdw.kielce.com.pl	
Jednostka projektowa:	**CONTEK PROJEKT** ul. Warszawska 6/9 25-306 Kielce	tel./fax: 41 368 08 91 info@contek.pl www.contek.pl	
Zadanie:	„Rozbudowa DW 764 na odc. Wólka Pokłonna - Raków, dł. ok 4,0 km"		
Stadium:	**PROJEKT ZAGOSPODAROWANIA TERENU**		
Branża: **ZBIORCZA**	Tytuł rysunku: **PLAN ZAGOSPODAROWANIA TERENU**		
Stanowisko:	Imię i nazwisko	Nr uprawnień	Podpis
Projektant Koordynator	mgr inż. Andrzej Met	SWK/0051/POOD/13	
DROGOWA Projektant	mgr inż. Andrzej Met	SWK/0051/POOD/13	
DROGOWA Sprawdzający	mgr inż. Jarosław Tomalski	SWK/0106/PWBD/19	
MOSTOWA Projektant	mgr inż. Mariusz Szczepanik	KL-38/2002	Szczepanik
MOSTOWA Sprawdzający	mgr inż. Mateusz Stańczyk	SWK/0194/PBM/19	
SANITARNA Projektant	inż. Edyta Orlińska-Pułka	SWK/0128/POOS/04	
SANITARNA Sprawdzający	mgr inż. Wojciech Korona	SWK/0176/POOS/12	
Nr arch.: 2021/071/CK	Data opracowania: MAJ 2023	Skala: 1:500	Nr rys. - ark. 2 - 6/8

Prawa autorskie zastrzeżone, łącznie z prawem reprodukcji lub udostępniania osobom trzecim niniejszego rysunku lub jego części bez upoważnienia Inwestora.