














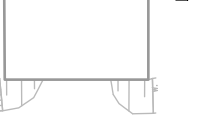





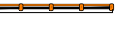


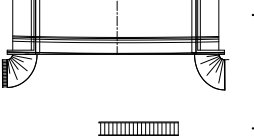





















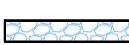










LEGENDA:**Elementy istniejące:**

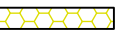





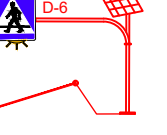









-  - numer i granica działki ewidencyjnej
-  - oznaczenie i granica konturu klasyfikacyjnego użytku
-  - nasyp, wykop o skarpach nieumocnionych
-  - jezdnia drogi o nawierzchni bitumicznej
-  - jezdnia zjazdu/drogi wewnętrznej o nawierzchni gruntowej
-  - chodnik
-  - wiata przystankowa
-  - drzewo iglaste
-  - drzewo liściaste
-  - obszar zakrzewienia
-  - obszar zadrzewienia (las mieszany)
-  - punkt wysokościowy
-  - znaki i tablice drogowe
-  - przepust pod koroną drogi
-  - ściek podchodnikowy
-  - obiekt mostowy z schodami skarpowymi
-  - ciek naturalny
-  - rów boczny
-  - krzyż

Elementy projektowane - branża mosotwa:








-  - nawierzchnia chodnika na obiekcie mostowym
-  - zarezerwowany pas pod ścieżkę pieszo-rowerową na obiekcie mostowym
-  - bariera ochronna mostowa
-  - balustrada mostowa
-  - barieroporecz mostowa
-  - obiekt mostowy na cieku naturalnym
-  - schody skarpowe
-  - wpust mostowy z kolektorem
-  - umocnienie z kostki betonowej

Elementy projektowane - branża drogowa:








-  - oś drogi wojewódzkiej nr 764
-  - osie projektowanych dróg bocznych/chodników
-  - kilometr projektowanych dróg/chodników
-  - krawężnik wystający betonowy
-  - krawężnik zaniżony betonowy
-  - krawężnik wystający granitowy
-  - krawężnik zaniżony granitowy
-  - obrzeże betonowe
-  - krawędź pobocza
-  - krawędź zjazdu
-  - krawędź nawierzchni asfaltowej
-  - nawierzchnia asfaltowa
-  - nawierzchnia chodnika/peronu/miejsca na wiatę/wyspy środkowej z kostki betonowej
-  - nawierzchnia chodnika/wyspy środkowej z kostki betonowej z wypustkami
-  - nawierzchnia zatoki autobusowej z kostki granitowej
-  - nawierzchnia wysp środkowych z kostki granitowej
-  - nawierzchnia zjazdów z kruszywa
-  - nawierzchnia zjazdów - dowiązanie wysokościowe z kruszywa
-  - projektowane humusowanie z obsianiem trawą
-  - umocnienie materiałem kamiennym
-  - rów przydrożny/rów boczny do odmulenia
-  - rów przydrożny/rów boczny/ciek
-  - umocnienie rowu przydrożnego elementami prefabrykowanymi
-  - istniejące rów drogowy do rozbiórki (likwidacji)
-  - ściek trójkątny
-  - ściek skarpowy
-  - płotki naprowadzające dla płazów
- - stopryna dla płazów
- - wiata przystankowa
- - przepust betonowy, rurowy pod zjazdem
- - umocnienie wlotu/wylotu przepustu pod zjazdem
- - przepust betonowy, skrzynkowy pod korpusem drogi z wyposażeniem w obustronne półki dla płazów
- - przepust betonowy, rurowy pod korpusem drogi
- - przepust suchy, betonowy, skrzynkowy pod korpusem drogi

-  - powierzchnia przejścia dla zwierząt średnich
-  - kierunek spływu wód
-  - oznakowanie poziome
-  - oznakowanie pionowe (ograniczenie prędkości)
-  - bariera ochronna drogowa
-  - balustrada drogowa
-  - znak aktywny D-6 na wysięgniku z oświetleniem przejścia dla pieszych i ostrzegawczymi lampami pulsującymi
-  - lokalizacja i nazwa odwiertu geotechnicznego
-  - krzyż przydrożny przeznaczony do przekazania
-  - przepust pod koroną drogi do rozbiórki
-  - wiata przystankowa do rozbiórki
-  - ściek podchodnikowy do rozbiórki
-  - drzewa przeznaczone do wycinki
-  - obszar zadrzewienia przeznaczony do wycinki
-  - obszar zakrzewienia przeznaczony do wycinki
-  - punkt osnowy geodezyjnej przeznaczony do przeniesienia/zabezpieczenia

Elementy projektowane - branża sanitarna - kanalizacja deszczowa:

-  - studnia kanalizacji deszczowej
-  - kolektor kanalizacji deszczowej
-  - wpust ściekowy
-  - przykanalik
-  - wylot z przykanalika
-  - wylot z kanalizacji deszczowej
-  - studnia z osadnikiem betonowym

Elementy inne:

-  - linia aktualizacji granicy mapy zasadniczej
-  - projektowana linia rozgraniczająca teren inwestycji
-  - projektowana linia rozgraniczająca określająca granice przyszłego pasa drogowego innej drogi publicznej - droga gminna
-  - linia określająca ograniczenie w korzystaniu z nieruchomości dla realizacji obowiązku budowy lub przebudowy urządzeń wodnych
-  - linia określająca ograniczenie w korzystaniu z nieruchomości dla realizacji obowiązku budowy lub przebudowy innych dróg publicznych
-  - linia określająca ograniczenie w korzystaniu z nieruchomości dla realizacji obowiązku budowy lub przebudowy zjazdów
-  - granica przejścia przez teren wód płynących

Inwestor:  ŚWIĄTOKRZYSKI ZARZĄD DRÓG WOJEWÓDZKICH W KIELCACH ul. Jagiellońska 72 25-602 Kielce		tel.: 41 347 04 71 fax: 41 347 04 70 szdw.kielce@szdw.kielce.com.pl www.szw.kielce.com.pl
Jednostka projektowa: CONTEK PROJEKT ul. Warszawska 6/9 25-306 Kielce		tel./fax: 41 368 08 91 info@contek.pl www.contek.pl
Zadanie: „Rozbudowa DW 764 na odc. Wólka Pokłonna - Raków, dł. ok 4,0 km”		
Stadium: PROJEKT ZAGOSPODAROWANIA TERENU		
Branża: ZBIORCZA		
Tytuł rysunku: PLAN ZAGOSPODAROWANIA TERENU - LEGENDA		
Nr arch.: 2021/071/CK	Data opracowania: MAJ 2023	Skala: -
Nr rys. - Arkusz 2 - 0/8		
<small>Prawa autorskie zastrzeżone, łącznie z prawem reprodukcji lub udostępniania osobom trzecim niniejszego rysunku lub jego części bez upoważnienia Inwestora.</small>		