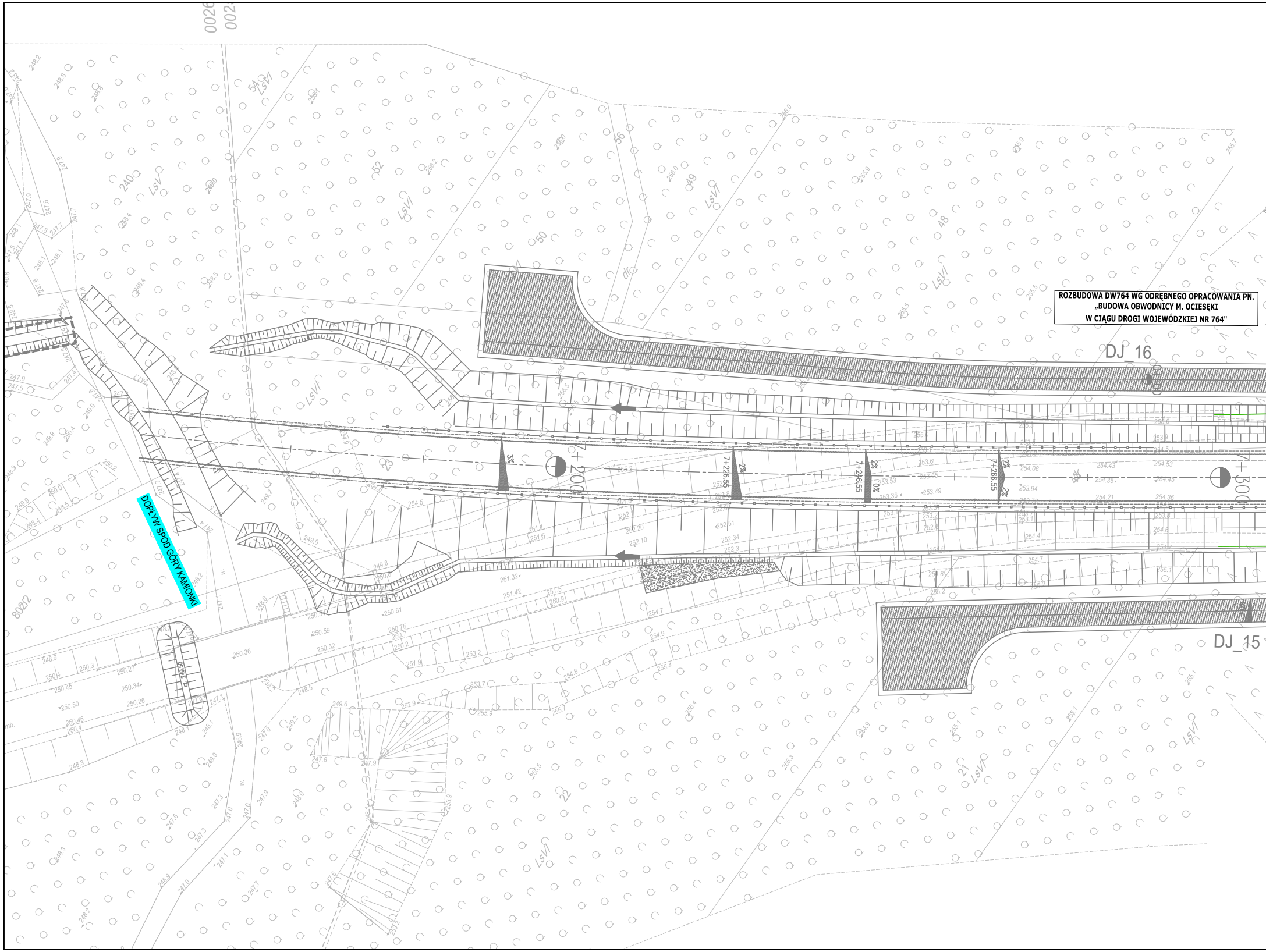

ROZBUDOWA DW764 WG ODRĘBNEGO OPRACOWANIA PN.
„BUDOWA OBWODNICY M. OCIESĘKI
W CIĄGU DROGI WOJEWÓDZKIEJ NR 764"

DOPŁYW SPOD GÓRY KAMIONKI
DJ_16
DJ_15
7+200
7+300
7+226.55
7+246.55
7+266.55
3%
2%
0%
LsV
LsVI
240
52
50
49
48
56
54
23
22
21
802/2

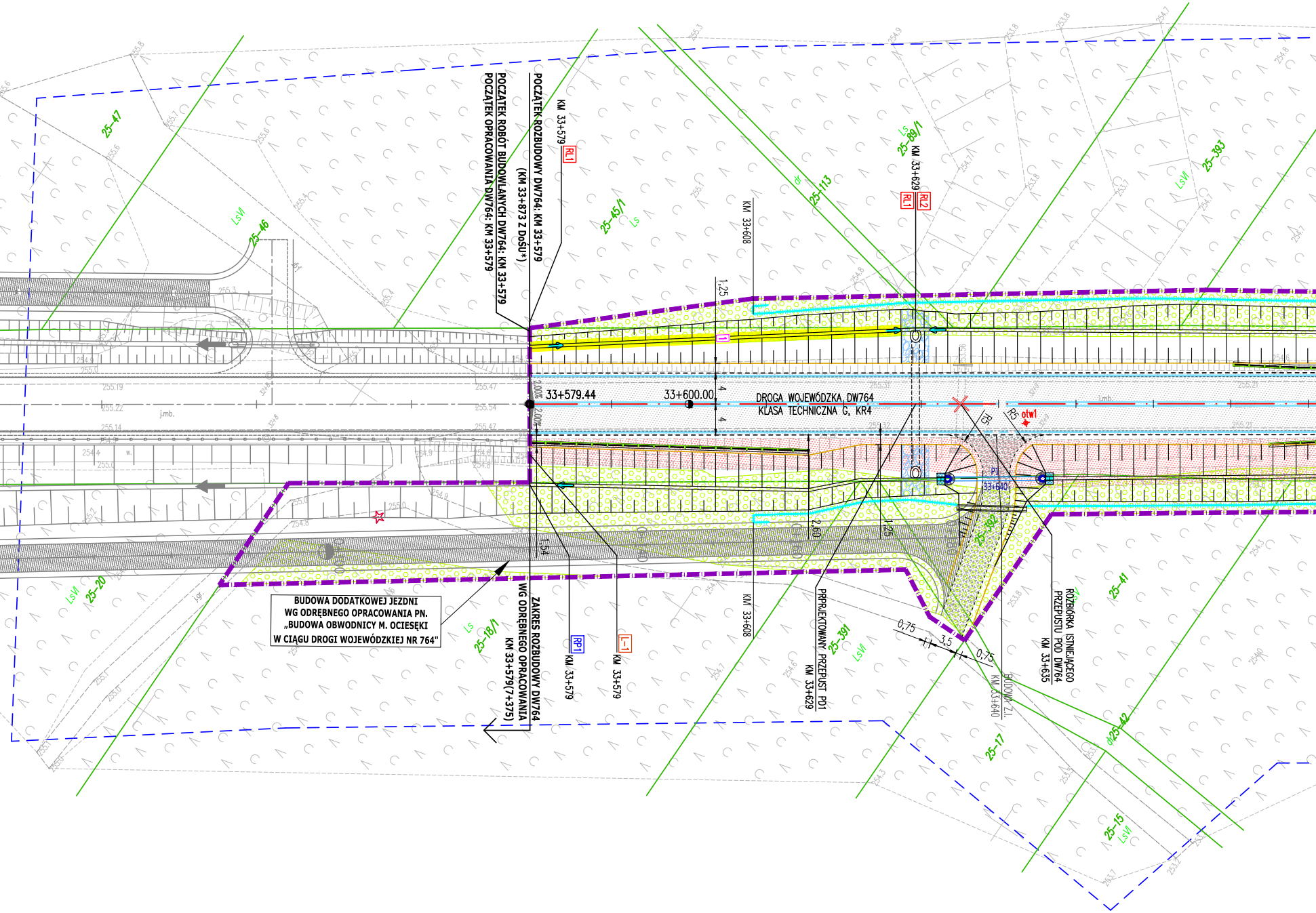

POCZĄTEK ROZBUDOWY DW764: KM 33+579
(KM 33+873 Z DoŚU*)
POCZĄTEK ROBÓT BUDOWLANYCH DW764: KM 33+579
POCZĄTEK OPRACOWANIA DW764: KM 33+579
KM 33+579
RL1
KM 33+608
KM 33+629
RL1
RL2
25-47
25-46
LsVI
25-45/1
Ls
dr
25-113
Ls
25-89/1
LsVI
25-393
1,25
1
33+579.44
33+600.00
4
4
2,00%
2,00%
DROGA WOJEWÓDZKA DW764
KLASA TECHNICZNA G, KR4
R5
R5
otw1
P1
33+640
j.mb.
j.gr.
w.
2,60
1,25
1,54
25-392
BUDOWA DODATKOWEJ JEZDNI
WG ODRĘBNEGO OPRACOWANIA PN.
„BUDOWA OBWODNICY M. OCIESĘKI
W CIĄGU DROGI WOJEWÓDZKIEJ NR 764"
ZAKRES ROZBUDOWY DW764
WG ODRĘBNEGO OPRACOWANIA
KM 33+579(7+375)
RP1
KM 33+579
L-1
KM 33+579
KM 33+608
PRPRJEKTOWANY PRZEPUST PD1
KM 33+629
0,75
3,5
0,75
KM 33+640
BUDOWA Z.I.
ROZBIÓRKA ISTNIEJĄCEGO
PRZEPUSTU POD DW764
KM 33+635
LsVI
25-20
Ls
25-18/1
25-391
LsVI
25-17
LsV
25-41
dr
25-42
25-15
LsVI

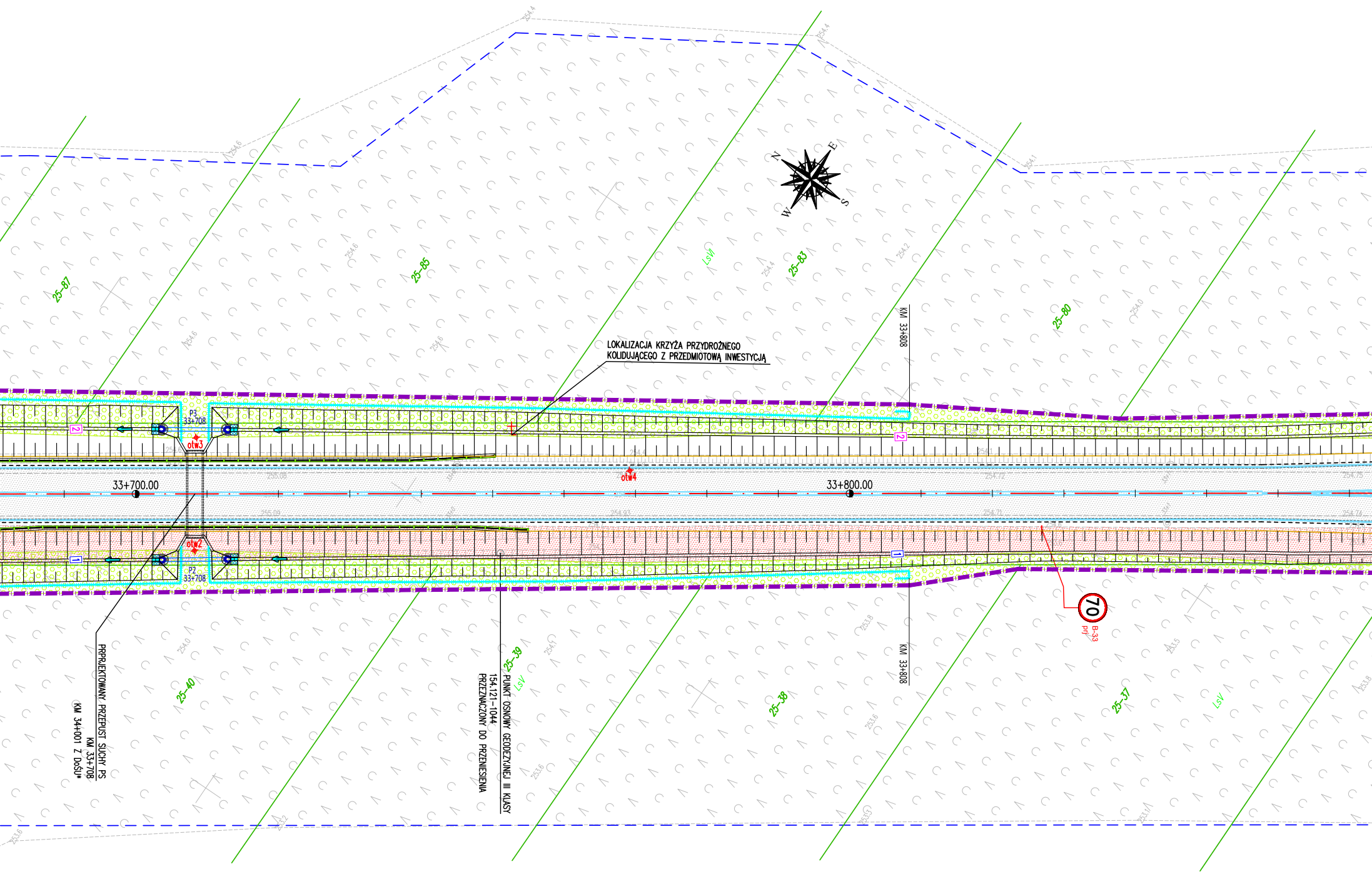
N
E
S
W
25-87
25-85
LsVI
25-83
25-80
KM 33+808
LOKALIZACJA KRZYŻA PRZYDROŻNEGO
KOLIDUJĄCEGO Z PRZEDMIOTOWĄ INWESTYCJĄ
2
P3
33+708
otw3
otw4
33+700.00
33+800.00
otw2
1
P2
33+708
70
B-33
prj
PRPRJEKTOWANY PRZEPUST SUCHY PS
KM 33+708
KM 34+001 Z DoŚU*
PUNKT OSNOWY GEODEZYJNEJ III KLASY
154.121-1044
PRZEZNACZONY DO PRZENIESIENIA
25-39
LsV
25-40
25-38
KM 33+808
25-37
LsV

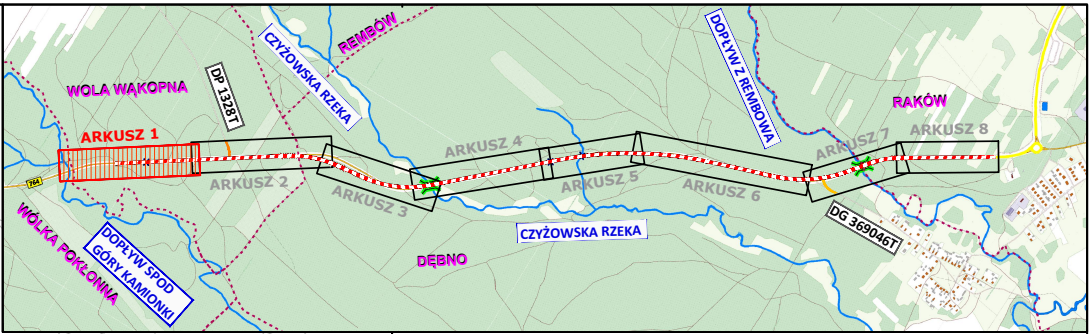

WOLA WĄKOPNA
ARKUSZ 1
DP 1328T
CZYŻOWSKA RZEKA
REMBÓW
ARKUSZ 2
ARKUSZ 3
ARKUSZ 4
ARKUSZ 5
ARKUSZ 6
ARKUSZ 7
ARKUSZ 8
DOPŁYW Z REMBOWA
RAKÓW
DG 369046T
CZYŻOWSKA RZEKA
DĘBNO
WÓLKA POKŁONNA
DOPŁYW SPOD GÓRY KAMIONKI
764

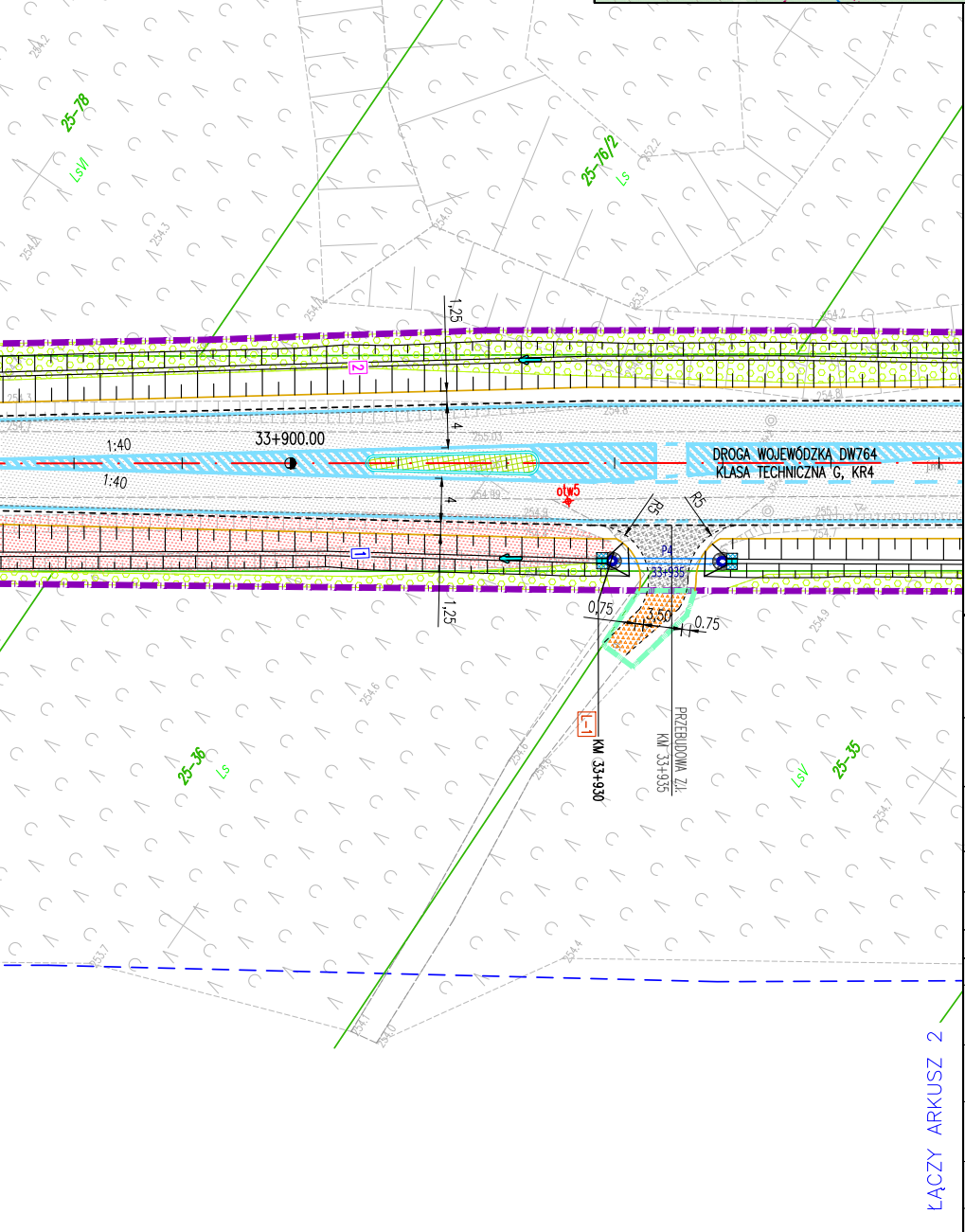

25-78
LsVI
25-76/2
Ls
1:25
2
4
1:40
33+900.00
1:40
4
DROGA WOJEWÓDZKA DW764
KLASA TECHNICZNA G, KR4
otw5
R5
R5
P4
33+935
1
1:25
0,75
3,50
0,75
L-1
KM 33+930
PRZEBUDOWA Z.I.
KM 33+935
25-36
Ls
LsV
25-35
ŁĄCZY ARKUSZ 2

Oświadczam, że niniejszy dokument został opracowany w wyniku prac geodezyjnych i kartograficznych, których rezultaty zawiera operat techniczny pozytywnie zweryfikowany. Jednocześnie informuję, że jestem świadomy odpowiedzialności karnej za złożenie fałszywego oświadczenia.

Identyfikator zgłoszenia	GN-III.6640.530.2023
Organ służby geodezyjnej, który otrzymał zgłoszenie	STAROSTA KIELECKI Powiatowy Ośrodek Dokumentacji Geodezyjnej i Kartograficznej Kielce
Wykonawca prac geodezyjnych	*SP-GEO Sp. z o.o.* *37-220 Kańczuga* *ul. Mickiewicza 7* *NIP 794-183-25-70*
Nr oraz data sporządzenia dokumentu zawierającego wynik pozytywnej weryfikacji	PPROTOKÓŁ NR GN-III.6640.530.2023_2 Z dnia 27.03.2023r.
Imię i nazwisko oraz nr uprawnień zawodowych kierownika prac	Janusz Hnat Nr uprawnień 5134

GEODETA
Janusz Hnat
uprawnienia zawodowe nr 5134
zakres 1, 2

27.03.2023r.

Inwestor:	**WOJEWÓDZTWO ŚWIĘTOKRZYSKIE - ŚWIĘTOKRZYSKI ZARZĄD DRÓG WOJEWÓDZKICH W KIELCACH** ul. Jagiellońska 72 25-602 Kielce	tel.: 41 347 04 71 fax: 41 347 04 70 szdw.kielce@szdw.kielce.com.pl www.szdw.kielce.com.pl
Jednostka projektowa:	**CONTEK PROJEKT** ul. Warszawska 6/9 25-306 Kielce	tel./fax: 41 368 08 91 info@contek.pl www.contek.pl

Zadanie:

„Rozbudowa DW 764 na odc. Wólka Pokłonna - Raków, dł. ok 4,0 km"

Stadium: **PROJEKT ZAGOSPODAROWANIA TERENU**

Branża: **ZBIORCZA** | Tytuł rysunku: **PLAN ZAGOSPODAROWANIA TERENU**

Stanowisko:		Imię i nazwisko	Nr uprawnień	Podpis
Projektant Koordynator		mgr inż. Andrzej Met	SWK/0051/POOD/13	
DROGOWA	Projektant	mgr inż. Andrzej Met	SWK/0051/POOD/13	
	Sprawdzający	mgr inż. Jarosław Tomalski	SWK/0106/PWBD/19	
MOSTOWA	Projektant	mgr inż. Mariusz Szczepanik	KL-38/2002	
	Sprawdzający	mgr inż. Mateusz Stańczyk	SWK/0194/PBM/19	
SANITARNA	Projektant	inż. Edyta Orlińska-Pułka	SWK/0128/POOS/04	
	Sprawdzający	mgr inż. Wojciech Korona	SWK/0176/POOS/12	

Nr arch.:	Data opracowania:	Skala:	Nr rys. - ark.
2021/071/CK	MAJ 2023	1:500	2 - 1/8

Prawa autorskie zastrzeżone, łącznie z prawem reprodukcji lub udostępniania osobom trzecim niniejszego rysunku lub jego części bez upoważnienia Inwestora.