






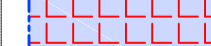







**LEGENDA:**

-  - Projektowany gazociąg wysokiego ciśnienia DN300, MOP 8,4 MPa, z szerokością strefy kontrolowanej 6,0 [m] (po 3,0 [m] w obie strony od osi gazociągu)
-  - Istniejące gazociągi wysokiego ciśnienia do likwidacji
-  - Działki objęte wnioskiem, stanowiące własność prywatną
-  - Działki objęte wnioskiem, stanowiące własność Skarbu Państwa oraz grunty stanowiące pas drogowy dróg publicznych
-  - Granica terenu objętego wnioskiem
-  - Powierzchnia ograniczenia w sposobie korzystania z terenu na czas określony (art. 24 ust. 1b)
-  - Powierzchnia ograniczenia w sposobie korzystania z terenu na czas nieokreślony (art. 24 ust. 1)
-  - Działki stanowiące pas drogowy na powierzchni ograniczenia w sposobie korzystania z terenu na czas określony
-  - Działki stanowiące pas drogowy na powierzchni ograniczenia w sposobie korzystania z terenu na czas nieokreślony
-  - Działki pokryte wodami na powierzchni ograniczenia w sposobie korzystania z terenu na czas określony
-  - Działki pokryte wodami na powierzchni ograniczenia w sposobie korzystania z terenu na czas nieokreślony
-  - Granica podziału nieruchomości w stosunku do których decyzja o ustaleniu lokalizacji inwestycji ma wywołać skutek, o którym mowa w art. 20 ust. 1, ust. 3 i ust. 6

INWESTOR			
<b>Operator Gazociągów Przesyłowych GAZ-SYSTEM S.A.</b> ul. Mszczonowska 4, 02-337 Warszawa			
NAZWA INWESTYCJI			
Budowa gazociągu DN 300 MOP 8,4 MPa L-1,1 km Swarzów-Grzybów - przekroczenie rzeki Wisła			
RODZAJ OPRACOWANIA			
Ustalenie Lokalizacji Inwestycji Celu Publicznego			
TYTUŁ RYSUNKU			
Zakres decyzji o ustaleniu lokalizacji inwestycji w zakresie terminalu			
NR ZLECENIA	NR RYSUNKU	SKALA	DATA
0818	01	1:1000	01.2023
BRANŻA		wielobronzowa	
 <b>Biuro Projektów "NAFTA-GAZ" Spółka z o.o.</b> 38-200 Jasto, ul. Ducała 11			