



# DZIENNIK URZĘDOWY WOJEWÓDZTWA ŚWIĘTOKRZYSKIEGO

Kielce, dnia 21 grudnia 2004r.

Nr 247

## TREŚĆ:

Poz.:

### UCHWAŁY:

- 3492** — Nr 16/137/04 Rady Miejskiej w Małogoszczu z dnia 27 października 2004r. w sprawie wyrażenia zgody na zawarcie porozumienia dotyczącego przygotowania i realizacji I typu projektu wspieranie i rozwój edukacyjny uczniów w ramach wdrażania Zintegrowanego Programu Operacyjnego Rozwoju Regionalnego (ZPORR) - Priorytetu II Działania 2.2 „Wyrównywanie szans edukacyjnych poprzez programy stypendialne” współfinansowanego z Europejskiego Funduszu Społecznego i budżetu państwa..... 10869
- 3493** — Nr 16/138/04 Rady Miejskiej w Małogoszczu z dnia 27 października 2004r. w sprawie przyjęcia Regulaminu przyznawania i przekazywania stypendiów dla uczniów szkół ponadgimnazjalnych w ramach Działania 2.2. „Wyrównywanie szans edukacyjnych poprzez programy stypendialne” Zintegrowanego Programu Operacyjnego Rozwoju Regionalnego finansowanego z Europejskiego Funduszu Społecznego i budżetu państwa..... 10870
- 3494** — Nr 16/139/04 Rady Miejskiej w Małogoszczu z dnia 27 października 2004r. w sprawie uchwalenia Planu Rozwoju Lokalnego..... 10879

## 3492

### UCHWAŁA Nr 16/137/04 RADY MIEJSKIEJ W MAŁOGOSZCZU

z dnia 27 października 2004r.

**w sprawie wyrażenia zgody na zawarcie porozumienia dotyczącego przygotowania i realizacji I typu projektu wspieranie i rozwój edukacyjny uczniów w ramach wdrażania Zintegrowanego Programu Operacyjnego Rozwoju Regionalnego (ZPORR) - Priorytetu II Działania 2.2 „Wyrównywanie szans edukacyjnych poprzez programy stypendialne” współfinansowanego z Europejskiego Funduszu Społecznego i budżetu państwa.**

Na podstawie art. 18 ust. 2 pkt. 14 a i art. 41 ustawy z dnia 8 marca 1990 roku o samorządzie gminnym (Dz. U. z 2001r. Nr 142, poz. 1591 z późn. zm.) Rada Miejska uchwala co następuje:

**§ 1.** Wyraża się zgodę na zawarcie przez Gminę Małogoszcz z jednostkami samorządu terytorialnego Województwa Świętokrzyskiego porozumienia dotyczącego przygotowania i realizacji I typu projektu wspieranie i rozwój edukacyjny uczniów w ramach wdrażania Zintegrowanego Programu Operacyjnego Rozwoju Regionalnego (ZPORR) - Priorytetu II Działania 2.2 „Wyrównywanie szans edukacyjnych poprzez programy stypendialne” współfinansowanego z Europejskiego Funduszu Społecznego i budżetu państwa.

**§ 2.** Wyraża się zgodę na przejęcie przez Powiat Kielecki, jako Koordynatora, praw i obowiązków uczestników porozumienia w zakresie:

- 1) koordynowania prac związanych z przygotowaniem projektu stypendialnego dla uczniów w ramach Zintegrowanego Programu Operacyjnego Rozwoju Regionalnego - Priorytetu II, Działania 2.2. „Wyrównywanie szans edukacyjnych poprzez programy stypendialne”,
- 2) złożenia wniosku o finansowanie projektu do Instytucji Wdrażającej w odpowiedzi na ogłoszony konkurs,
- 3) reprezentowania jednostek samorządu terytorialnego podczas procesu weryfikacji i rozpatrywania projektu przez Instytucję Wdrażającą,
- 4) podpisania umowy finansowania projektu,

- 5) rozdysponowania środków finansowych przeznaczonych na realizację projektu, zgodnie z przyjętymi w porozumieniu zasadami,
- 6) sprawozdawczości z realizacji projektu i jego monitorowanie.

§ 3. Wyraża się zgodę na przyjęcie przez Gminę Małogoszcz obowiązków wynikających z porozumień, w szczególności:

- 1) opracowania i przyjęcia regulaminu przyznawania i przekazywania stypendiów,
- 2) przekazywania okresowych sprawozdań z realizacji zadań do Koordynatora w terminie umożliwiającym sporządzenie sprawozdania z realizacji projektu,
- 3) przechowywania dokumentacji związanej z projektem,

- 4) pokrycia kosztów związanych z przygotowaniem projektu.

§ 4. Upoważnia się Burmistrza oraz Skarbnika Miasta i Gminy Małogoszcz do zawierania stosownych porozumień i umów z Powiatem Kieleckim jako Koordynatorem.

§ 5. Wykonanie uchwały powierza się Burmistrzowi.

§ 6. Uchwała wchodzi w życie z dniem podjęcia.

§ 7. Uchwała podlega ogłoszeniu w Dzienniku Urzędowym Województwa Świętokrzyskiego.

**Przewodniczący Rady Miejskiej: H. Nowakowski**

## 3493

### UCHWAŁA Nr 16/138/04 RADY MIEJSKIEJ W MAŁOGOSZCZU

z dnia 27 października 2004r.

#### **w sprawie przyjęcia Regulaminu przyznawania i przekazywania stypendiów dla uczniów szkół ponadgimnazjalnych w ramach Działania 2.2. „Wyrównywanie szans edukacyjnych poprzez programy stypendialne” Zintegrowanego Programu Operacyjnego Rozwoju Regionalnego finansowanego z Europejskiego Funduszu Społecznego i budżetu państwa.**

Na podstawie art. 18 ust. 2 pkt.14 a i art. 41 ustawy z dnia 8 marca 1990 roku o samorządzie gminnym (Dz. U. z 2001r. Nr 142, poz. 1591 z późn. zm.) uchwała się, co następuje:

§ 1. W ramach Działania 2.2. „Wyrównywanie szans edukacyjnych poprzez programy stypendialne” Zintegrowanego Programu Operacyjnego Rozwoju Regionalnego przyjmuje się Regulamin przyznawania i przekazywania stypendiów na wyrównywanie szans edukacyjnych dla uczniów w roku szkolnym 2004/2005, stanowiący załącznik do niniejszej uchwały.

§ 2. Wykonanie uchwały powierza się Burmistrzowi i Dyrektorowi Zespołu Szkół Ogólnokształcących w Małogoszczu.

§ 3. Uchwała podlega ogłoszeniu w Dzienniku Urzędowym Województwa Świętokrzyskiego.

§ 4. Uchwała wchodzi w życie po upływie 14 dni od ogłoszenia.

**Przewodniczący Rady Miejskiej: H. Nowakowski**

Załącznik do uchwały Nr 16/138/04  
Rady Miejskiej w Małogoszczu  
z dnia 27 października 2004r.

#### **Regulamin przyznawania i przekazywania stypendiów na wyrównywanie szans edukacyjnych dla uczniów Szkół Ponadgimnazjalnych kończących się maturą / egzaminem maturalnym na rok szkolny 2004/2005**

Regulamin określa zasady, warunki i tryb przyznawania oraz wypłacania stypendiów dla uczniów szkół ponadgimnazjalnych na wyrównywanie szans edukacyjnych przyznawanych w ramach Zintegrowanego Programu Operacyjnego Rozwoju

Regionalnego Wyrównywanie szans edukacyjnych poprzez programy stypendialne, finansowanych ze środków Europejskiego Funduszu Społecznego i budżetu państwa.

## I. Postanowienia ogólne

- § 1.** Użyte w regulaminie określenia oznaczają:
- 1) „obszary wiejskie” - tereny położone poza granicami administracyjnymi miast, miast do 5 tys. mieszkańców, miast od 5 tys. do 20 tys. mieszkańców w których nie ma szkół ponadgimnazjalnych publicznych kończących się maturą (egzaminem maturalnym)
  - 2) „trudna sytuacja materialna” - definicja sytuacji rodziny o dochodzie w przeliczeniu na osobę lub osoby uczącej się nie wyższym niż kwota uprawniająca do uzyskania świadczeń rodzinnych zapisana pełnią w Ustawie z dn. 28 listopada 2003r. o świadczeniach rodzinnych (DZ. U. Nr 228, poz. 2255 z 2003r), czyli nie wyższym niż 504,00 zł netto lub 583,00 zł netto, gdy członkiem rodziny jest dziecko legitymujące się orzeczeniem o niepełnosprawności z uwzględnieniem progu dochodu w przeliczeniu na osobę określonym dla Województwa Świętokrzyskiego w Ramowym Planie Realizacji Działania przez Instytucję Wdrażającą,
  - 3) „stypendium” - stypendium przyznawane uczniom na podjęcie lub kontynuowanie nauki szkole ponadgimnazjalnej kończącej się maturą z wyłączeniem szkół dla dorosłych,
  - 4) organ prowadzący i dotujący szkołę - gmina Małogoszcz,
  - 5) organ dotujący szkołę niepubliczną o uprawnieniach szkoły publicznej - gmina Małogoszcz,
  - 6) szkoła/szkoły - (w rozumieniu ustawy o systemie oświaty z dnia 7 września 1991r. Art. 2) publiczne szkoły prowadzone i dotowane przez gminę Małogoszcz, niepubliczne szkoły ponadgimnazjalne o uprawnieniach szkoły publicznej dotowane przez gminę Małogoszcz, kończące się egzaminem maturalnym, Licea

- Ogólnokształcące, Trzyletnie Technika uzupełniająca kończące się egzaminem maturalnym (z wyłączeniem szkół dla dorosłych),
- 7) „ZPORR” - Zintegrowany Program Operacyjny Rozwoju Regionalnego jest jednym z programów operacyjnych określającym priorytety, kierunki i wysokość środków przeznaczonych na realizację polityki regionalnej państwa,
- 8) „UZPORR” - Uzupełnienie Zintegrowanego Programu Operacyjnego Rozwoju Regionalnego,
- 9) „Regulamin” - regulamin przyznawania i przekazywania stypendiów na wyrównywanie szans edukacyjnych dla uczniów,
- 10) „Beneficjent” - jednostka prowadząca obsługę programu stypendialnego, na obszarze gminy Małogoszcz

**§ 2.1.** Stypendium, o które ubiega się uczeń szkoły ponadgimnazjalnej, przyznaje szkolna komisja ds. pomocy materialnej.

**2.** Stypendia, przyznawane są na wniosek ucznia przez komisję, zwaną dalej „Komisją”, powołaną w ramach struktur organizacyjnych Szkoły.

**3.** Skład Komisji wyłoniony jest przez Dyrektora szkoły.

**4.** Decyzje Komisji są ostateczne i nie podlegają procedurze odwoławczej.

**5.** W sprawach spornych Komisja poprzez głosowanie podejmuje decyzje bezwzględną większością głosów składu.

**6.** Lista stypendystów podlega zatwierdzeniu przez Dyrektora szkoły.

## II. Formy pomocy.

**§ 3.1.** Stypendia są przekazywane na cele szczegółowo określone w ust. 2 niniejszego paragrafu w formie refundacji kosztów związanych z pobieraniem nauki ponoszonych przez ucznia.

**2.** Stypendia mogą być przekazane na całkowite lub częściowe pokrycie kosztów: zakwaterowania w bursie, internacie lub na stacji, posiłków w stołówce szkoły, internatu lub prowadzonej przez inny podmiot, zakupu podręczników do nauki w szkołach ponadgimnazjalnych,

- związanych z transportem do i ze szkoły środkami komunikacji zbiorowej, czesnego za naukę w szkole ponadgimnazjalnej niepublicznej posiadającej uprawnienia szkoły publicznej, innych dodatkowych opłat i wydatków wymaganych obligatoryjnie przez szkołę.

**3.** Stypendium może być przeznaczone na więcej niż jeden rodzaj kosztów, wymienionych w ust. 2 § 3.

## III. Zasady i warunki przyznawania stypendium

**§ 4.1.** Do ubiegania się o stypendium uprawnieni są uczniowie, którzy spełniają łącznie następujące kryteria: rozpoczynają lub kontynuują naukę w szkołach ponadgimnazjalnych, kończących się maturą/egzaminem maturalnym,

posiadają stałe zameldowanie na obszarze wiejskim, pochodzą z rodzin znajdujących się w trudnej sytuacji materialnej.

**2.** Stypendium przyznaje się na okres nie dłuższy niż 10 miesięcy w roku szkolnym 2004/2005

w kwocie nie wyższej niż 100,- zł, po otrzymaniu dotacji z Instytucji Wdrażającej.

**3.** Wyплаты i rozliczenia stypendiów dokonuje szkoła.

**§ 5.** W przypadku, gdy liczba osób spełniających kryteria, określone w § 4, ust. 1, jest większa

niż liczba stypendiów do rozdysponowania, pierwszeństwo w uzyskaniu stypendium mają osoby o najniższych dochodach w rodzinie z zachowaniem warunku „o dochodzie na osobę w rodzinie nie wyższym niż kwota uprawniająca do uzyskania świadczeń rodzinnych zapisana w Ustawie o świadczeniach rodzinnych”.

#### **IV. Tryb i zasady rozpatrywania wniosków stypendialnych**

**§ 6.1.** Warunkiem ubiegania się przez ucznia o przyznanie stypendium jest:

- a) złożenie w szkole wniosku o przyznanie stypendium według wzoru stanowiącego załącznik nr 1 do Regulaminu,
- b) dołączenie do wniosku oświadczenia o sytuacji rodzinnej i materialnej ucznia według wzoru stanowiącego załącznik nr 2 Regulaminu, udokumentowane odpowiednimi zaświadczeniami lub orzeczeniami o dochodach za rok 2003,
- c) zaświadczenie z Urzędu Gminy potwierdzające miejsce stałego zameldowania, lub kserokopię dowodu osobistego (potwierdzona za zgodność z oryginałem przez osobę zajmującą się w szkole weryfikacją formalną wniosków).

**2.** Wniosek składa się w terminie do 29 października 2004 roku.

**3.** Komisja w terminie do 30 listopada 2004 roku sprawdza prawidłowość złożonych wniosków.

**4.** Dyrektor szkoły po zatwierdzeniu listy stypendystów w ciągu 7 dni zawiadomi rodziców lub opiekunów prawnych ucznia o przyznaniu stypendium i sposobie jego wypłaty poprzez dostarczenie zawiadomienia według wzoru stanowiącego załącznik nr 4 Regulaminu.

**5.** Dyrektor szkoły podpisuje z rodzicami lub opiekunami prawnymi ucznia Umowę przekazywania stypendium w roku szkolnym 2004/2005, według wzoru stanowiącego załącznik nr 5 do Regulaminu.

#### **V. Wypłata stypendium**

**§ 7.1.** Wypłata stypendium następuje po uprzednim przedstawieniu przez ucznia dokumentów finansowych potwierdzających poniesienie kosztów związanych z pobieraniem nauki.

**2.** Stypendium przekazywane jest na konto bankowe wskazane przez ucznia lub wypłacane w formie gotówki.

#### **VI. Instytucje prowadzące obsługę programu stypendialnego.**

**§ 8.1.** Gmina Małogoszcz przekazuje realizację projektu i środki na jego realizację publicznym i niepublicznym szkołom ponadgimnazjalnym umożliwiającym uzyskanie świadectwa maturalnego, dla których jest organem prowadzącym lub dotującym.

**2.** Przekazanie realizacji projektu i środków na jego realizację odbywa się na podstawie porozumienia zawartego pomiędzy gminą Małogoszcz a Dyrektorem szkoły, który określa zasady i tryb współpracy w zakresie obsługi i finansowania stypendiów. Wzór porozumienia stanowi załącznik nr 3 do Regulaminu.

**3.** Gmina Małogoszcz odpowiada za prawidłową realizację projektu na swoim obszarze.

**§ 9.1.** Gmina Małogoszcz jest odpowiedzialna za przekazywanie do szkół środków na stypendia, rozliczanie szkoły z przekazanych środków, oraz monitoring projektu.

**2.** Szkoła odpowiedzialna jest za przyznawanie stypendiów, wypłatę stypendiów oraz przechowywanie dokumentacji związanej z realizacją programu stypendialnego.

**3.** Uczeń jest zobowiązany do przedstawienia dokumentów potwierdzających poniesienie danego wydatku. Koszty muszą dotyczyć wydatków, o których mowa w § 3 ust. 2.

#### **VII. Postanowienia końcowe**

**§ 10.1.** Szkoła zaprzestaje wypłacania stypendium, gdy uczeń:  
powtarza rok nauki, chyba że wynika to z przyczyn zdrowotnych, potwierdzonych przez szkołę,

przerwał naukę w szkole,  
- został skreślony z listy uczniów,

**2.** Stypendysta powiadamia szkołę o zaprzestaniu spełniania kryteriów ust. 1 w terminie 7 dni.

3. W przypadkach wypłacenia stypendium po terminie wystąpienia zdarzeń wymienionych w ust. 1, stypendysta zobowiązany jest do zwrotu otrzymanego stypendium na konto wskazane przez Szkołę z odsetkami wysokości zaległości podatkowych od dnia przekazania.

§ 11. Stypendia przyznaje się w ramach środków finansowych przeznaczonych na ten cel w budżecie Działania 2.2 „Wyrównywanie szans edukacyjnych poprzez programy stypendialne” Zintegrowanego Programu Operacyjnego Rozwoju Regionalnego (ZPORR).

Załączniki do Regulaminu

**Załącznik Nr 1**

**Wniosek o przyznanie stypendium „Wyrównanie szans edukacyjnych poprzez programy stypendialne” z Zintegrowanego Programu Operacyjnego Rozwoju Regionalnego współfinansowanego z Europejskiego Funduszu Społecznego i ze środków z budżetu państwa.**

<b>Wniosek o przyznanie stypendium „Wyrównanie szans edukacyjnych poprzez programy stypendialne” z Zintegrowanego Programu Operacyjnego Rozwoju Regionalnego współfinansowanego z Europejskiego Funduszu Społecznego i z budżetu państwa.</b>			
Nazwisko		Miejscowość	
Imiona			
Imię ojca		Data	
Imię matki			
PESEL			
<b>Informacja o szkole ponadgimnazjalnej</b>			
Nazwa i nr szkoły			
ulica		miejsowość	
kod pocztowy		województwo	
<b>Adres stałego zameldowania</b>			
ulica		miejsowość	
kod pocztowy		województwo	
Świadoma (-y) odpowiedzialności za podanie nieprawdziwych danych oświadczam, że:			
- moja rodzina składa się z ..... osób, pozostających we wspólnym gospodarstwie domowym			
- średni miesięczny dochód netto, na jedną osobę w mojej rodzinie wynosi ..... zł, słownie .....			
Krótkie wyjaśnienie dotyczące trudnej sytuacji materialnej w swojej rodzinie.			
Proszę o przyznanie stypendium			
..... podpis ucznia		..... podpis jednego z rodziców lub opiekuna	
Kwalifikuje się do stypendium		Sprawdzono pod względem formalnym	
Nie kwalifikuje się stypendium			
..... podpis Przewodniczącego Komisji		..... podpis osoby upoważnionej przez projektodawcę	

**Załącznik Nr 2**

**Oświadczenie o dochodach rodziny, uzyskanych w roku.....  
(poprzedzającym rok składania wniosku)**

- I. Imię i nazwisko ucznia / uczennicy..... PESEL.....  
1. Miejsce zamieszkania (dokładny adres) .....  
.....  
2. Imiona rodziców  
.....
- II. Oświadczam, że moja rodzina składa się z niżej wymienionych osób, pozostających we wspólnym gospodarstwie domowym, i dochody uzyskane w roku..... wynosiły:

Lp.	Imię i nazwisko	Data urodzenia	Miejsce pracy - nauki	Stopień pokrewieństwa	Wysokość dochodu netto w zł.
Łączny dochód całego gospodarstwa domowego					

Średni łączny dochód netto na 1 członka gospodarstwa domowego wynosi ..... zł, to jest miesięcznie..... zł

1. Za dochód uważa się, po odliczeniu kwot alimentów świadczonych na rzecz innych osób:
- a) przychody podlegające opodatkowaniu na zasadach ogólnych na podstawie przepisów podatku dochodowym od osób fizycznych, pomniejszone o koszty uzyskania przychodu, należny podatek dochodowy od osób fizycznych, zapłacone składki na ubezpieczenia społeczne niezaliczone do kosztów uzyskania przychodu oraz zapłacone składki na ubezpieczenie zdrowotne,
  - b) deklarowany w oświadczeniu dochód z działalności podlegającej opodatkowaniu na podstawie przepisów o zryczałtowanym podatku dochodowym od niektórych przychodów osiąganych przez osoby fizyczne, pomniejszony o należny zryczałtowany podatek dochodowy i zapłacone składki na ubezpieczenia społeczne i zdrowotne,
  - c) inne dochody niepodlegające opodatkowaniu na podstawie przepisów o podatku dochodowym od osób fizycznych:
    - renty określone w przepisach o zaopatrzeniu inwalidów wojennych i wojskowych oraz ich rodzin,
    - renty wypłacone osobom represjonowanym i członkom ich rodzin, przyznane na zasadach określonych w przepisach o zaopatrzeniu inwalidów wojennych i wojskowych oraz ich rodzin,
    - świadczenia pieniężne oraz ryczałt energetyczny określone w przepisach o świadczeniu pieniężnym i uprawnieniach przysługujących żołnierzom zastępczej służby wojskowej przymusowo zatrudnianym w kopalniach węgla, kamieniołomach, zakładach rud uranu i batalionach budowlanych,
    - dodatek kombatantski, ryczałt energetyczny i dodatek kompensacyjny określone w przepisach o kombatantach oraz niektórych osobach będących ofiarami represji wojennych i okresu powojennego,
    - świadczenie pieniężne określone w przepisach o świadczeniu pieniężnym przysługującym osobom deportowanym do pracy przymusowej oraz osadzonym w obozach pracy przez III Rzeszę Niemiecką lub Związek Socjalistycznych Republik Radzieckich,
    - emerytury i renty otrzymywane przez osoby, które utraciły wzrok w wyniku działań wojennych w latach 1939-1945 lub eksplozji pozostałych po tej wojnie niewypałów i niewybuchów,

- renty inwalidzkie z tytułu inwalidztwa wojennego, kwoty zaopatrzenia otrzymywane przez ofiary wojny oraz członków ich rodzin, renty wypadkowe osób, których inwalidztwo powstało w związku z przymusowym pobytem na robotach w III Rzeszy Niemieckiej w latach 1939-1945, otrzymywane z zagranicy,
- zasiłki chorobowe określone w przepisach o ubezpieczeniu społecznym rolników oraz w przepisach o systemie ubezpieczeń społecznych,
- środki bezzwrotnej pomocy zagranicznej otrzymywane od rządów państw obcych, organizacji międzynarodowych lub międzynarodowych instytucji finansowych, pochodzące ze środków bezzwrotnej pomocy przyznanych na podstawie jednostronnej deklaracji lub umów zawartych z tymi państwami, organizacjami lub instytucjami przez Radę Ministrów, właściwego ministra lub agencje rządowe, w tym również w przypadkach, gdy przekazanie tych środków jest dokonywane za pośrednictwem podmiotu upoważnionego do rozdzielania środków bezzwrotnej pomocy zagranicznej na rzecz podmiotów, którym służyć ma ta pomoc,
- należności ze stosunku pracy lub z tytułu stypendium osób fizycznych mających miejsce zamieszkania na terytorium Rzeczypospolitej Polskiej, przebywających czasowo za granicą - w wysokości odpowiadającej równowartości diet z tytułu podróży służbowej poza granicami kraju ustalonych dla pracowników zatrudnionych w państwowych lub samorządowych jednostkach sfery budżetowej na podstawie ustawy z dnia 26 czerwca 1974r. - Kodeks pracy (Dz. U. z 1998r. Nr 21, poz. 94, z późn. zm. 1)),
- należności pieniężne wypłacone policjantom, żołnierzom, celnikom i pracownikom jednostek wojskowych i jednostek policyjnych użytych poza granicami państwa w celu udziału w konflikcie zbrojnym lub wzmocnienia sił państwa albo państw sojuszniczych, misji pokojowej, akcji zapobieżenia aktom terroryzmu lub ich skutkom, a także należności pieniężne wypłacone żołnierzom, policjantom, celnikom i pracownikom pełniącym funkcje obserwatorów w misjach pokojowych organizacji międzynarodowych i sił wielonarodowych,
- należności pieniężne ze stosunku służbowego otrzymywane w czasie służby kandydackiej przez funkcjonariuszy Policji, Państwowej Straży Pożarnej, Straży Granicznej i Biura Ochrony Rządu, obliczone za okres, w którym osoby te uzyskały dochód,
- wynagrodzenia członków rolniczych spółdzielni produkcyjnych z tytułu użytkowania przez spółdzielnię wniesionych wkładów gruntowych,
- alimenty na rzecz dzieci,
- stypendia określone w przepisach o systemie oświaty, o szkolnictwie wyższym oraz w przepisach o stopniach naukowych i tytule naukowym oraz o stopniach i tytule w zakresie sztuki,
- kwoty diet nieopodatkowane podatkiem dochodowym od osób fizycznych, otrzymywane przez osoby wykonujące czynności związane z pełnieniem obowiązków społecznych i obywatelskich,
- należności pieniężne otrzymywane z tytułu wynajmu pokoi gościnnych w budynkach mieszkalnych położonych na terenach wiejskich w gospodarstwie rolnym osobom przebywającym na wypoczynku oraz uzyskane z tytułu wyżywienia tych osób,
- dodatki za tajne nauczanie określone w ustawie z dnia 26 stycznia 1982r. - Karta Nauczyciela (Dz. U. z 2003r. Nr 118, poz. 1112, Nr 137, poz. 1304, Nr 203, poz. 1966 i Nr 213, poz. 2081),
- dochody uzyskane z działalności gospodarczej prowadzonej na podstawie zezwolenia na terenie specjalnej strefy ekonomicznej określonej w przepisach o specjalnych strefach ekonomicznych,
- ekwiwalenty pieniężne za deputaty węglowe określone w przepisach o komercjalizacji, restrukturyzacji i prywatyzacji przedsiębiorstwa państwowego „Polskie Koleje Państwowe”,
- ekwiwalenty z tytułu prawa do bezpłatnego węgla określone w przepisach o restrukturyzacji górnictwa węgla kamiennego w latach 2003-2006,
- świadczenia określone w przepisach o wykonywaniu mandatu posła i senatora,
- dochody uzyskane z gospodarstwa rolnego;

Podstawa prawna: Art. 3 Ustawy o świadczeniach rodzinnych z dnia 28 listopada 2003r. (DZ. U. Nr 228, poz. 2255)

Składając osobiście niniejszą deklarację oświadczam, że jest mi wiadome, że dokumenty na podstawie, których zadeklarowałem (am) dochody jestem zobowiązany (a) przechowywać przez okres 3 lat, a uprzedzony (a) o odpowiedzialności karnej z art. 233 § 1 kodeksu karnego, potwierdzam własnoręcznym podpisem prawdziwość danych zamieszczonych w deklaracji.

.....  
(podpis jednego z rodziców lub opiekuna)

Do wniosku należy dołączyć udokumentowane dochody 1) członków rodziny.

**1) Wykaz dokumentów do ustalenia średniego dochodu miesięcznego na 1 osobę w rodzinie:**

zaświadczenia lub oświadczenia stwierdzające wysokość dochodu rodziny, w tym odpowiednio:

- a) zaświadczenia z urzędu skarbowego o wysokości dochodów uzyskanych przez członków rodziny w roku kalendarzowym poprzedzającym okres zasiłkowy, jeżeli dochody te podlegają opodatkowaniu podatkiem dochodowym od osób fizycznych na zasadach ogólnych;
- b) zaświadczenia z urzędu skarbowego o wysokości należnego zryczałtowanego podatku dochodowego za dany rok albo decyzję lub decyzje ustalające wysokość podatku dochodowego w formie karty podatkowej,
- c) oświadczenia członków rodziny o wysokości uzyskanego dochodu w roku kalendarzowym poprzedzającym okres zasiłkowy, jeżeli członkowie rodziny rozliczają się na podstawie przepisów o zryczałtowanym podatku dochodowym od niektórych przychodów osiąganych przez osoby fizyczne;
- d) oświadczenia członków rodziny o wysokości uzyskanego innego dochodu w roku kalendarzowym poprzedzającym okres zasiłkowy niepodlegającego opodatkowaniu;
- e) zaświadczenie właściwego organu gminy o wielkości gospodarstwa rolnego wyrażonej w hektarach przeliczeniowych ogólnej powierzchni w roku kalendarzowym poprzedzającym okres zasiłkowy albo nakaz płatniczy za ten rok,
- f) przekazy lub przelewy pieniężne dokumentujące wysokość alimentów, jeżeli członkowie rodziny są zobowiązani wyrokiem sądu lub ugodą sądową do ich płacenia na rzecz osoby spoza rodziny,
- g) kopię odpisu wyroku sądu zasądającego alimenty na rzecz osób w rodzinie lub kopię odpisu protokołu posiedzenia zawierającego treść ugody sądowej, przekazy lub przelewy pieniężne dokumentujące faktyczną wysokość otrzymanych alimentów, w przypadku uzyskania alimentów niższych niż zasądzone w wyroku lub ugodzie sądowej, oraz zaświadczenie komornika o całkowitej lub częściowej bezskuteczności egzekucji alimentów, a także o wysokości wyegzekwowanych alimentów,
- h) zaświadczenie o wysokości ponoszonej opłaty za pobyt członka rodziny, przebywającego w roku kalendarzowym poprzedzającym okres zasiłkowy, w instytucji zapewniającej całodobowe utrzymanie,
- i) dokument potwierdzający utratę dochodu oraz wysokość utraconego dochodu, jeżeli dochód rodziny uległ obniżeniu na skutek utraty dochodu przez członka rodziny;

Użyte w oświadczeniu pojęcia zostały określone na podstawie Rozporządzenia MGiPS z dnia 5 marca 2004r. w sprawie sposobu i trybu postępowania w sprawach o świadczenie rodzinne (Dz. U. Nr 45, poz. 433) oraz na podstawie Ustawy z dnia 28 listopada 2003r. o świadczeniach rodzinnych (Dz. U. Nr 228, poz. 2255).

**Załącznik Nr 3**

**Porozumienie**

zawarte w dniu.....

pomiędzy:

Organem Prowadzącym / dotującym\*....., z siedzibą w

ulica..... nr..... kod pocztowy..... miejscowość.....

powiat..... województwo.....

zwanym dalej Beneficjentem, reprezentowanym przez:

1. Osoba lub organ upoważniony do wyrażania woli w imieniu\*\*.....

2. Skarbnika Organu Prowadzącego/Dotującego\*.....

a

Szkołą.....

ulica.....nr..... kod pocztowy.....miejscowość.....

powiat..... województwo.....

zwaną dalej Szkołą, reprezentowaną przez:

1. Dyrektora Szkoły.....

2. Głównego Księgowego.....

Mocą niniejszego porozumienia Strony postanowiły, co następuje:

**§ 1.** Przedmiotem porozumienia jest określenie zasad i trybu współpracy Stron w zakresie realizacji projektu stypendialnego dla młodzieży publicznych i niepublicznych szkół ponadgimnazjalnych, umożliwiających uzyskanie świadectwa maturalnego, pochodzącej z terenów wiejskich i znajdujących się w trudnej sytuacji materialnej, który realizowany jest w ramach Działania 2.2 Zintegrowanego Programu Operacyjnego Rozwoju Regionalnego „Wyrównywanie szans edukacyjnych poprzez programy stypendialne”, finansowanego ze środków Europejskiego Funduszu Społecznego oraz budżetu państwa.



**§ 2.1.** Gmina Małogoszcz będzie odpowiedzialna za:  
przygotowanie Regulaminu przyznawania i przekazywania stypendiów,  
- przekazywanie środków finansowych na stypendia do Szkoły,  
- rozliczanie środków przekazanych szkole,  
- sprawozdawczość z realizacji projektu i jego monitorowanie,  
przechowywanie dokumentacji związanej z projektem.

**2.** Szkoła zobowiązuje się do wykonywania powierzonych części zadań:  
przyjmowania i rozpatrywania wniosków o przyznanie stypendiów'  
przekazywanie stypendium uczniom Szkoły  
- rozliczanie otrzymanych środków do Beneficjenta,  
przechowywanie dokumentacji związanej z projektem.

zgodnie z Regulaminem przyznawania i przekazywania stypendiów w roku szkolnym 2004/2005 na wyrównywanie szans edukacyjnych dla uczniów szkół ponadgimnazjalnych umożliwiających uzyskanie świadectwa maturalnego, zwanym dalej Regulaminem, podpisanym i przyjętym przez gminę Radę Gminy Małogoszcz w dniu.....

**3.** Regulamin stanowi integralną częścią niniejszego Porozumienia.

**§ 3.1.** Wnioski o przyznanie stypendiów będą rozpatrywane przez Komisję weryfikacyjną (ds. pomocy materialnej) powołaną przez Dyrektora Szkoły.

**2.** W skład Komisji weryfikacyjnej, wchodzi:

- przedstawiciel dyrekcji,
- pedagog szkolny lub wychowawca,
- główny księgowy lub pracownik księgowości.

**3.** W posiedzeniach Komisji może uczestniczyć przedstawiciel gminy Małogoszcz

**4.** Posiedzenie Komisji zwołuje Dyrektor szkoły w terminie 7 dni od daty podpisania porozumienia pomiędzy gminą Małogoszcz a Szkołą.

**5.** Tryb i termin składania przez uczniów wniosków o przyznanie stypendiów reguluje Regulamin przyznawania i przekazywania stypendiów.

**6.** Ostateczną listę uczniów kwalifikujących się do wsparcia stypendialnego, zatwierdza Dyrektor Szkoły.

**§ 4.1.** Szkoła zobowiązana jest do założenia wydzielonego rachunku bankowego, na którym będą gromadzone i wypłacane środki na finansowanie stypendiów.

**2.** Środki finansowe związane z realizacją projektu stypendialnego, będą przekazywane na zasadach określonych w umowie finansowania projektu, zawieranej pomiędzy Koordynatorem Powiatem Kieleckim a gminą Małogoszcz

**3.** Środki na finansowanie stypendiów wraz ze środkami na pokrycie kosztów administracyjnych będą przekazywane przez gminę Małogoszcz na wskazane przez Szkołę konto w ciągu 7 dni od dnia ich otrzymania od Koordynatora.

**§ 5.** Beneficjent ma prawo wglądu i kontroli dokumentów związanych z realizacją Porozumienia.

**§ 6.** Zmiana Porozumienia wymaga formy pisemnej pod rygorem nieważności.

**§ 7.** Porozumienie sporządzono w 3 jednobrzmiących egzemplarzach, w tym: 1 dla Szkoły, natomiast 2 egz. dla Beneficjenta.

**§ 8.** Porozumienie wchodzi w życie z dniem podpisania i dotyczy roku szkolnego 2004/2005.

.....  
/podpis Dyrektora szkoły/

.....  
/podpis osoby reprezentującej Organ\*\*/

.....  
/podpis Głównego Księgowego Szkoły

.....  
/podpis Skarbnika Organu\*/

Uwaga:

\* Przy sporządzaniu porozumienia należy wstawić odpowiedni Organ Prowadzący/Dotujący szkoły ponadgimnazjalne (Starostwo Powiatowe, Urząd Miasta lub Urząd Gminy)

\*\* Należy wstawić odpowiednią Osobą lub organ upoważniony do wyrażania woli w imieniu Beneficjenta.

**Załącznik Nr 4**

Miejscowość, data.....

.....  
Dane, adres Szkoły

.....  
(dane, adres stypendysty)

**Zawiadomienie o Przyznaniu Stypendium**

Dyrekcja Szkoły.....  
niniejszym zawiadamia, że  
uczeń / uczennica.....  
zamieszkała

w.....  
decyzją Komisji ds. przyznawania stypendiów z dnia..... otrzymał/otrzymała  
na rok szkolny 2004/2005 stypendium w wysokości.....zł miesięcznie wypłacane przez  
okres nie dłuższy niż 10 miesięcy.

Stypendium to finansowane jest ze środków Europejskiego Funduszu Społecznego oraz ze środków Budżetu Państwa w ramach Działania 2.2 Wyrównywanie szans edukacyjnych poprzez programy stypendialne Zintegrowanego Programu Operacyjnego Rozwoju Regionalnego.

Wypłata stypendium nastąpi po otrzymaniu dotacji od Instytucji Wdrażającej.

.....  
/podpis dyrektora Szkoły/ osoby upoważnionej przez Beneficjenta/

**Załącznik Nr 5**

**UMOWA PRZEKAZYWANIA STYPENDIUM W ROKU SZKOLNYM.....**

Zawarta w dniu.....pomiędzy  
Dyrekcją Szkoły / Projektodawcą

.....  
w.....kod pocztowy.....ulica.....nr.....  
a.....

/imię i nazwisko rodzica lub opiekuna prawnego/  
zamieszkałym w.....kod pocztowy.....ulica.....nr.....

Umowa dotyczy przekazywania stypendium finansowanego ze środków Europejskiego Funduszu Społecznego oraz ze środków budżetu państwa w ramach Działania 2.2 Zintegrowanego Programu Operacyjnego Rozwoju Regionalnego „Wyrównywanie szans edukacyjnych poprzez programy stypendialne”, uczniowi/uczennicy

Imię i nazwisko..... PESEL.....

Data i miejsce urodzenia.....

Imiona rodziców.....

Zamieszkały/a

w..... kod pocztowy..... ulica.....nr.....

**§ 1.** Beneficjent/Szkoła zobowiązuje się do przekazywania stypendium zgodnie z Regulaminem przyznawania i przekazywania stypendiów w roku szkolnym ..... dla uczniów szkół ponadgimnazjalnych umożliwiających uzyskanie świadectwa dojrzałości/maturalnego zwanego dalej Regulaminem podpisanym i przyjętym przez Projektodawcę w dniu..... oraz Porozumieniem zawartym w dniu..... pomiędzy.....

**§ 2.** Uczeń/uczennica otrzymujący/a stypendium zobowiązuje się do wydatkowania stypendium zgodnie z Regulaminem i do systematycznego przedstawiania rachunków i faktur, które umożliwią rozliczenie stypendium.

**§ 3.** Uczeń/uczennica otrzymujący/a stypendium w wysokości..... zobowiązuje się do powiadomienia Szkoły/Projektodawcy o utracie uprawnień do pobierania stypendium, w terminie 7 dni od zaistnienia okoliczności, uwzględnionych przez Beneficjenta w Regulaminie.

.....  
/podpis rodzica lub opiekuna prawnego/

.....  
/podpis Dyrektora Szkoły/

- Przy sporządzaniu porozumienia należy wstawić odpowiedni Organ Prowadzący/Dotujący szkoły ponadgimnazjalne (Starostwo Powiatowe, Urząd Miasta lub Urząd Gminy)

## 3494

### UCHWAŁA Nr 16/139/04 RADY MIEJSKIEJ W MAŁOGOSZCZU

z dnia 27 października 2004r.

#### w sprawie uchwalenia Planu Rozwoju Lokalnego.

Na podstawie art. 18 ust. 2 pkt. 6 i pkt. 9 lit. e ustawy z dnia 8 marca 1990r. o samorządzie gminnym (Dz. U. z 2001r. Nr 142, poz. 1591 z późniejszymi zmianami.) Rada Miejska w Małogoszczu uchwała co następuje:

**§ 1.** Przyjmuje się Plan Rozwoju Lokalnego na lata 2004-2006 oraz na kolejny okres programowania Unii Europejskiej 2007-2013 dla Gminy Małogoszcz, stanowiący załącznik do niniejszej uchwały.

**§ 2.** Wykonanie uchwały powierza się Burmistrzowi Miasta i Gminy w Małogoszczu.

**§ 3.** Uchwała podlega ogłoszeniu w Dzienniku Urzędowym Województwa Świętokrzyskiego i wchodzi w życie po upływie 14 dni licząc od daty ogłoszenia.

**Przewodniczący Rady Miejskiej: *H. Nowakowski***

Załącznik do uchwały Nr 16/139/04  
Rady Miejskiej w Małogoszczu  
z dnia 27 października 2004r.



#### Plan Rozwoju Lokalnego Miasta i Gminy Małogoszcz 2004-2006 oraz na kolejny okres programowania Unii Europejskiej 2007-2013



## Spis treści

### Wstęp

- I. Obszar i czas planu rozwoju lokalnego miasta i gminy Małogoszcz
- II. Aktualna sytuacja społeczno-gospodarcza miasta i gminy Małogoszcz
  1. Położenie i powierzchnia
  2. Demografia
  3. Rys historyczny
  4. Środowisko przyrodnicze
    - 4.1. Wody powierzchniowe
    - 4.2. Rolnictwo
    - 4.3. Przemysł
  5. Turystyka, sport, kultura
  6. Zagospodarowanie przestrzenne
    - 6.1. Ochrona środowiska naturalnego
      - 6.1.1. Sieć kanalizacji
      - 6.1.2. Gospodarka odpadami
      - 6.1.3. Źródła hałasu
    - 6.2. Infrastruktura techniczna
      - 6.2.1. Drogi
      - 6.2.2. Koleje
      - 6.2.3. Wodociągi
      - 6.2.4. Komunikacja
      - 6.2.5. Sieć telekomunikacyjna
      - 6.2.6. Sieć gazowa
      - 6.2.7. Energoelektryka
    - 6.3. Mieszkalnictwo
    - 6.4. Własność nieruchomości
    - 6.5. Obiekty dziedzictwa kulturowego
    - 6.6. Identyfikacja problemów
  7. Charakterystyka sfery gospodarczej
    - 7.1. Podmioty gospodarcze
    - 7.2. Rynek pracy
    - 7.3. Identyfikacja problemu
  8. Charakterystyka sfery społecznej
    - 8.1. Bezrobocie
    - 8.2. Bezpieczeństwo publiczne
    - 8.3. Pomoc społeczna i ochrona zdrowia
    - 8.4. Przeciwdziałanie patologiom społecznym
    - 8.5. Oświata
    - 8.6. Identyfikacja problemów
- III. Zadania Planu Rozwoju Lokalnego mające na celu poprawę sytuacji społeczno-gospodarczej miasta i gminy Małogoszcz
  1. Analiza SWOT
    - 1.1. Mocne strony i słabe strony miasta i gminy Małogoszcz
    - 1.2. Szanse i rozwój Małogoszcza
    - 1.3. Zagrożenia rozwoju Małogoszcza
  2. Zadania do realizacji
  3. Rozwój obszarów wiejskich
  4. Rozwój systemu komunikacji i infrastruktury
  5. Poprawa stanu środowiska naturalnego
  6. Poprawa stanu środowiska kulturowego
  7. Rozwój zasobów ludzkich
  8. Hierarchia zadań przyjętych do realizacji
- IV. Realizacja zadań i projektów
  1. Planowane projekty i zadania inwestycyjne

- V. Powiązanie projektów z działaniami realizowanymi na terenie miasta i gminy Małogoszcz
  1. Kompatybilność celów Planu Rozwoju Lokalnego z celami strategicznymi dokumentów rozwoju miasta i gminy Małogoszcz
- VI. Oczekiwane wskaźniki osiągnięć Planu Rozwoju Lokalnego miasta i gminy Małogoszcz
- VII. Plan finansowy na lata 2004-2006
- VIII. System wdrażania Planu Rozwoju Lokalnego
  1. Instytucja zarządzająca Planem Rozwoju Lokalnego
  2. Instytucja wdrażająca Plan Rozwoju Lokalnego
- IX. Monitorowanie, ocena i komunikacja społeczna
  1. System monitorowania Planu Rozwoju Lokalnego
  2. Sposoby oceny Planu Rozwoju Lokalnego
  3. Sposoby inicjowania współpracy pomiędzy sektorem publicznym, prywatnym i organizacjami pozarządowymi
  4. Public Relation Planu Rozwoju Lokalnego

### **Wstęp**

Plan Rozwoju Lokalnego Miasta i Gminy Małogoszcz to zestaw działań, które mają zostać podjęte w określonym otoczeniu, określonym terminie, zmierzających do długotrwałego i zrównoważonego rozwoju miasta i gminy Małogoszcz.

Obowiązek posiadania tegoż dokumentu nakłada Zintegrowany Program Operacyjny Rozwoju Regionalnego 2004-2006. Cezura czasowa Planu obejmuje lata 2004-2006. Wskazuje jednak na planowanie działań w latach 2004-2013 (kolejny okres programowania Unii Europejskiej).

Podstawą w pracach nad dokumentem były, przede wszystkim, Strategia Rozwoju Miasta i Gminy Małogoszcz oraz Studium Uwarunkowań i Kierunków Zagospodarowania Przestrzennego Miasta i Gminy Małogoszcz.

Plan Rozwoju Lokalnego jest dokumentem uchwalanym przez Radę Miejską, określającym najważniejsze działania, mające na celu ciągły rozwój gminy oraz przewidywane efekty tych działań. Warunkiem powodzenia jest współpraca przy realizacji zamierzeń władz samorządowych, mieszkańców i środowiska przedsiębiorców. Środki publiczne są podstawowym narzędziem realizacji Planu Rozwoju Lokalnego, jednakże ambitne zamierzenia przekraczają możliwości finansowe samorządu, dlatego konieczne będzie stosowanie takich metod działań, jak pozyskiwanie pozabudżetowych środków (w tym Unii Europejskiej) na inwestycje i przedsięwzięcia publiczno-prywatne.

Plan Rozwoju Lokalnego został przedstawiony komisjom Rady Miejskiej, jak również samorządowi powiatowemu i wojewódzkiemu. Poprzedzony był szerokimi konsultacjami z partnerami społeczno-gospodarczymi z terenu miasta i gminy Małogoszcz.

### **I. Obszar i czas realizacji Planu Rozwoju Lokalnego Miasta i Gminy Małogoszcz**

Obszarem realizacji niniejszego Planu Rozwoju Lokalnego jest cały teren leżący w granicach administracyjnych miasta i gminy Małogoszcz.

Realizację Planu Rozwoju Lokalnego Miasta i Gminy Małogoszcz rozłożono na dwa okresy programowania. Pierwszy to lata 2004-2006, drugi zaczynający się w roku 2007 i trwający do końca roku 2013.

### **II. Aktualna sytuacja społeczno-gospodarcza Miasta i Gminy Małogoszcz**

#### **1. Położenie i powierzchnia**

Miasto i Gmina Małogoszcz położone są w zasięgu 25-40 km od centrum Kielce na skrzyżowaniu dróg Jędrzejów - Grójec oraz Małogoszcz - Węzeł Chęciński, obsługiwane linią kolejową Kielce - Częstochowa, co zapewnia dogodny kontakt zewnętrzny z większymi ośrodkami miejskimi. Gmina rozciąga się w południowo-zachodniej części województwa świętokrzyskiego, w północnej części powiatu jędrzejowskiego i sąsiaduje z gminami:

- powiatu włoszczowskiego: Włoszczowa od zachodu, Krasocin od północnego - zachodu,
- powiatu kieleckiego: Łopuszno od północy, Piekoszów i Chęciny od wschodu,
- powiatu jędrzejowskiego: Oksa od południowego zachodu, Jędrzejów od południa.

Funkcje ośrodka gminnego skupiającego podstawowe instytucje administracyjno-usługowe pełni miasto Małogoszcz, położone centralnie w stosunku do obszaru gminy. W linii prostej oddalone jest od Jędrzejowa o 18 km, od Kielce o 30 km, zaś od Chęcin o 15 km. Gmina zajmuje ogółem powierzchnię 14 537 ha, użytki rolne to 9 370 ha (w tym: grunty rolne 7 249 ha, sady 68 ha, łąki 1 438 ha i pastwiska 615 ha). Lasy zajmują 3 862 ha, tj. 26,57 % powierzchni całej gminy. Administracyjnie gmina Małogoszcz wchodzi w skład powiatu jędrzejowskiego. Jest gminą miejsko-wiejską. W jej skład wchodzi 20 sołectw i miasto Małogoszcz.

Tabela 1: Wykaz sołectw należących do gminy Małogoszcz (wraz z powierzchnią)

Sołectwa	Powierzchnia /ha/
Bocheniec	628
Henryków	208
Karsznice	864
Kozłów	1044
Lasochów	577
Leśnica	610
Lipnica	449
Ludwinów	693
Mieronice	675
Mniszek	467
Rembieszyce	524
Wiśnicz	637
Wola Tesserowa	532
Wrzosówka	345
Wygnanów	1298
Zakrucze	2651
Złotniki	471
Żarczyce Duże	511
Żarczyce Małe	455
miasto Małogoszcz	981

według Urzędu Miasta i Gminy Małogoszcz

## 2. Demografia

Teren gminy zamieszkuje 11 746 osób, w tym miasto 3 976 osób, według danych ewidencji ludności na dzień 31.12.2003r. Średnia gęstość zaludnienia na 1 km<sup>2</sup> wynosi 80,5 osób. Szczegółowe dane prezentują poniższe tabele:

Tabela 2: Ruch naturalny ludności

	Małżeństwa	Urodzenia	Zgony	Przyrost naturalny	Napływ ludności	Odływ ludności
gmina Małogoszcz	84	137	128	9	118	159
w tym miasto	33	49	32	17	44	91

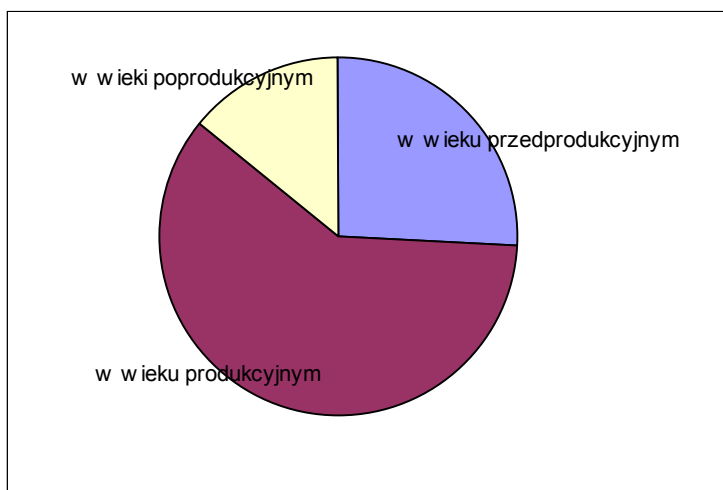
Tabela 3: Struktura ludności wg płci

Płeć	M	K	M+K
gmina Małogoszcz	5 901	5 845	11 746
w tym miasto	1 957	2 019	3 976

Struktura ludności według ekonomicznych grup wieku w mieście i gminie Małogoszcz ogółem przedstawia się następująco:

- Liczba ludności w wieku przedprodukcyjnym wynosi 3 037 osób (26 % mieszkańców)
- W wieku produkcyjnym 7049 (60 %)
- W wieku poprodukcyjnym 1660 (14 %)

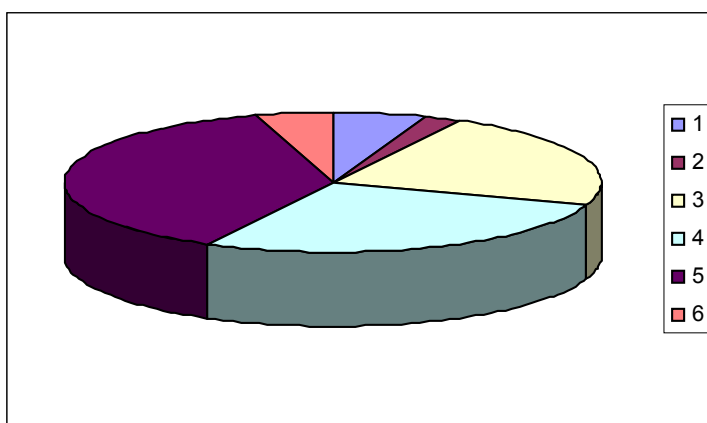
Wg stanu na dzień 31.12.2003r.



Struktura ludności miasta i gminy Małogoszcz ogółem według poziomu wykształcenia kształtuje się następująco (w przedziale wiekowym od 13 do 65 lat):

1. wykształcenie wyższe - 537 osób
2. policealne - 217
3. średnie ogólnokształcące i zawodowe - 2178
4. zasadnicze zawodowe - 2646
5. podstawowe ukończone - 3628
6. podstawowe nieukończone i bez wykształcenia szkolnego - 460

Według stanu na 31.12.2004r.



### 3. Rys historyczny

Małogoszcz założony został w kotlinie otoczonej wzgórzami Babinek, Grabki, Spinkowa Góra i Krzyżowa Góra na zachodnim krańcu Gór Świętokrzyskich w paśmie Przedborsko-Małogoskim. Dzięki położeniu na skrzyżowaniu ważnych szlaków handlowych z Węgier do Prus i z Rusi na Śląsk już w średniowieczu był ważnym ośrodkiem strategicznym i gospodarczym. W XII wieku był znaczącym administracyjnie grodem, choć samo jego powstanie datować należy dużo wcześniej.

Najstarsze zapiski o grodzie kasztelańskim pochodzą z bulli arcybiskupiej gnieźnieńskiej z 1136 roku. Pierwotnie gród kasztelański został założony nad rzeką Łososią na wzgórzu bocheńskim Ptaszyńcu. Gród został jednak w roku 1259 zniszczony przez Tatarów i jego mieszkańcy przenieśli się ku podnóżu, wznoszącego się nieopodal wzgórza Babinek. Tu powstało podgrodzie, które dało początek miastu. Książę Bolesław Wstydlivy dokonał jego lokacji w roku 1270. Rozwój grodu i osady przypada na lata panowania Kazimierza Wielkiego, który nakazał otoczyć Małogoszcz warownym murem i wybudować ratusz.

Prawa miejskie i królewski herb nadał osadzie w roku 1408 Władysław Jagiełło.

W czasach największego rozkwitu miasto gościło wielu polskich królów. Bywał tu Kazimierz Wielki i Władysław Jagiełło, Kazimierz Jagiellończyk, królowa Anna i Stefan Batory. Miasto odwiedził również Tadeusz Kościuszko po bitwie pod Szczekocinami w roku 1794. Pochowani są tu generałowie powstania Wodziki i Grochowski. 24 lutego 1863 roku w okolicach Małogoszcza rozegrała się jedna z najkrwawszych bitew powstania styczniowego.

Nie omijały miasta także klęski i nieszczęścia. Żołnierze szwedzcy zniszczyli i ograbili Małogoszcz w roku 1665 i 1702. Wielokrotnie zaraza morowa i pożary dziesiątkowały miejscową ludność wraz z dorobkiem życia kilku pokoleń.

Rząd carski odebrał miastu prawa miejskie w roku 1869, odzyskał je Małogoszcz 1 stycznia 1996 roku.

Dzisiaj miasto Małogoszcz jest siedzibą władz administracyjnych gminy i stanowi jej główny ośrodek życia kulturalnego i społecznego.

#### 4. Środowisko przyrodnicze i przemysł

Teren gminy Małogoszcz położony jest w granicach podprowincji. Wyżyny Środkowopolskiej, przy czym północno-wschodnia jej część stanowi fragment mezoregionu pasma Przedborsko-Małogoskiego. To monolityczne pasmo, ciągnie się na długość około 60 km i zbudowane jest z wapieni górnourajskich i piaskowców kredowych. Ciągłość pasma przerwana jest przez przełom doliny Łośnej. Część gminy Małogoszcz wchodzi w skład Konecko-Łopuszańskiego Obszaru Chronionego Krajobrazu oraz Włoszczowsko-Jędrzejowskiego Obszaru Chronionego Krajobrazu.

##### 4.1. Wody powierzchniowe

Wody powierzchniowe w gminie zajmują ogółem 1 305 ha, tj. 8,97 % powierzchni. Sieć rzeczna na terenie gminy była kiedyś bardziej urozmaicona. Obok zasobnych w wody rzek Nidy i Łososiny płynęły tu rzeki: Pierzchnica, Kruczka i Struga, po której została podmokła dolina i wyschnięte koryto napelniające się jedynie w okresie dużych i częstych opadów. Dla potrzeb przemysłowych Cementowni LAFARGE Cement Polska wybudowano zbiornik „Małogoszcz” na rzece Łosośnej o powierzchni 24 ha i pojemności 0,4 mln m<sup>3</sup>. Rolę restrykcyjną spełniają również stawy rybne w okolicy Lasochowa.

##### 4.2. Rolnictwo

Rolnictwo jest głównym zajęciem i podstawowym źródłem utrzymania ludności zamieszkującej teren gminy. Ilość gospodarstw rolnych kształtuje się na poziomie 1 379, ich średnia powierzchnia to 4,34 ha. Strukturę powierzchniową gospodarstw przedstawia następujące zestawienie:

Tabela 4: Struktura gospodarstwa

Lp.	Wielkość gospodarstw	Ilość gospodarstw
1.	Od 1-2 ha	143
2.	Od 2-5 ha	556
3.	Od 5-10 ha	554
4.	Od 10-15 ha	103
5.	Od 15 - powyżej 15 ha	23

Gmina Małogoszcz zalicza się do gmin o średnio-słabych warunkach przyrodniczo-glebowych. Potencjalne możliwości rolnictwa są niewielkie. Gleby ulegają ciągłej degradacji w wyniku działalności przemysłu wydobywczego i przetwórczego. Niska bonitacja gleb powoduje dominację w produkcji roślinnej głównie zbóż i roślin pastewnych, natomiast w produkcji zwierzęcej chów bydła i trzody chlewnej. Ilość hodowlanych zwierząt gospodarskich przedstawia się następująco:

Tabela 5: Zwierzęta hodowlane

	Bydło	Trzoda chlewna
Ogółem sztuk	3 509	3 993
W tym krowy	2 127	462



Najcenniejsze rolniczo grunty koncentrują się w południowo-zachodniej części gminy. Są to rędziny brunatne wykształtowane ze skał kredowych. Nieco słabsze gleby występują w części centralnej. Utworzone są z twardych wapieni górnourajskich z dużą ilością części szkieletowych w warstwie górnej. Natomiast w części południowo-wschodniej występują gleby słabe o niskiej lub bardzo niskiej przydatności rolniczej podatnych na przesuszenie.

#### 4.3. Przemysł

Głównymi gałęziami przemysłu na terenie gminy Małogoszcz jest przemysł wydobywczy, mineralny oraz w mniejszym stopniu przemysł lekki. Działalność przemysłowa skupiona jest głównie na obszarze miasta Małogoszcz i w jego bezpośrednim sąsiedztwie. Na koniec 2003 roku w przemyśle zatrudnionych było 537 osób. Największym zakładem przemysłowym gminy jest Cementownia LAFARGE Cement Polska wybudowana w latach 1971-74 położona w odległości 1,5 km na północ od Małogoszcza. Wysokie wyniki produkcyjne, bardzo dobra kondycja finansowa zakładu, zrozumienie miejscowych potrzeb Zarządu Cementowni są gwarancją rzetelnych i terminowych wpłat podatków do budżetu gminy. Załódze, którą stanowią głównie mieszkańcy Małogoszcza, cementownia gwarantuje wysokie i stabilne zarobki.

Na terenie gminy działają również Bank Spółdzielczy, Gminna Spółdzielnia „Samopomoc Chłopska”, Kopalnie Odkrywkowe Surowców Drogowych S.A. w Kielcach - Kopalnia „Głuchowiec” w Małogoszczu.

#### 5. Turystyka, sport i kultura

Interesująca i bogata historia oraz ciekawe krajobrazowo położenie sprawiają, że Małogoszcz i okolice są często celem wypraw turystycznych i rekreacyjnych. Tereny wycieczek zlokalizowane są w rejonie Bocheńca nad rzeką Łososią i Białą Nidą. Dużą atrakcją widokową, siedliskiem różnorodnych gatunków ptaków oraz wspaniałym miejscem do wędkowania jest zbiornik retencyjny obok Zakrucza (ok. 24 ha powierzchni).

Na terenie gminy zlokalizowane są ośrodki wypoczynkowe o znaczeniu ponadgminnym, są to:

- Ośrodek „WIERNA” w Bocheńcu.
- Ośrodek Uniwersytetu Warszawskiego.
- Ośrodek „Ptaszyniec” w Bocheńcu.
- Ośrodek „SŁUPEK” w Ludwinowie.

Gmina Małogoszcz znajduje się w czołówce gmin agroturystycznych województwa świętokrzyskiego. Sprawily to naturalne warunki krajobrazowe, położenie geograficzne, walory przyrodnicze, bardzo dobrze rozbudowana baza usług socjalnych. W Sabianowie koło Małogoszcza gospodarze oferują naukę jazdy konnej (dla bardziej zaawansowanych jazdę w terenie), znakomitą kuchnię, czyste powietrze i dużo przestrzeni. Ośrodki wypoczynkowe w Bocheńcu usytuowane są w pięknym sosnowym lesie, będącym rajem dla grzybiarzy; znakomite łowisko wędkarskie stanowi natomiast rzeka Łośna (zwana też Łososią lub Łosośną, lepiej jednak znaną jako Wierna z powieści S. Żeromskiego). W odległości ok. 4 km. od Małogoszcza znajduje się duży zbiornik wodny z oznakowanym kąpieliskiem i zagospodarowanym polem namiotowym.

Ze względu na szczególnie urokliwe krajobrazy dużą popularnością cieszą się zarówno wśród turystów, jak i miejscowej ludności, wycieczki rowerowe. Najbardziej popularne trasy to:

1. Małogoszcz - Ludwinów - Kozłów - Wiśnicz - Lasochów - Żarczyce Małe - Żarczyce Duże - Mieronice - Małogoszcz
2. Małogoszcz - Mieronice - Wola Terenowa - Rembieszycy - Nowa Wieś - Bocheniec - Dołki - Małogoszcz
3. Małogoszcz - Bocheniec - Zakrucze - Małogoszcz

W mieście od 1994 roku działa Towarzystwo przyjaciół Małogoszcza. Zajmuje się ono gromadzeniem pamiątek, materiałów i informacji o historii tego regionu. Głównym inicjatorem powstania towarzystwa był dr historii Eugeniusz Kosik, który skupił wokół siebie ludzi zaangażowanych w pracę nad wydawnictwami poświęconymi miastu i Ziemi Małogoskiej.

Z atrakcji turystycznych znajdujących się na terenie gminy należy wymienić kilka, które zasługują na szczególne zainteresowanie:

- Kościół pod wezwaniem Wniebowstąpienia Najświętszej Marii Panny w Małogoszczu - wybudowany w latach 1591-95.
- Plebania - powstanie datuje się na XVI i XVII w.
- Kościółek św. Stanisława Biskupa na wzgórzu Babinek - wzniesiony w latach 1595-1599.
- Kościół parafialny pod wezwaniem św. św. Piotra i Pawła w Rembieszycach.
- Kościół parafialny pod wezwaniem Wszystkich Świętych w Złotnikach.
- Zespół Kościoła parafialnego pod wezwaniem Narodzenia NMP w Kozłowie

## 6. Zagospodarowanie przestrzenne

### 6.1. Ochrona środowiska naturalnego

#### 6.1.1. Sieć kanalizacji

Od 1994 roku funkcjonuje mechaniczno-biologiczna oczyszczalnia ścieków w Zakruczu. Przepustowość tej oczyszczalni wynosi 1200 m<sup>3</sup>/dobę. W chwili obecnej oczyszcza ścieki dopływające z miasta Małogoszcz i Bocheńca oraz ścieki dowożone wozami asenizacyjnymi. Średnia ilość oczyszczanych ścieków w ciągu jednej doby wynosi 900 m<sup>3</sup>.

- Sieć kanalizacyjna 32,5 km.
  - Połączenia prowadzące do budynków mieszkalnych - 402
- Cena netto za 1 m<sup>3</sup> ścieków wynosi 2,60 zł

#### 6.1.2. Gospodarka odpadami

Na terenie miasta i gminy Małogoszcz znajduje się mechaniczno-biologiczna oczyszczalnia ścieków po dokonaniu modernizacji o przepustowości - 1 650 m<sup>3</sup>/d.

#### 6.1.3. Źródła hałasu

Hałas jest powszechnym zanieczyszczeniem środowiska przyrodniczego, spośród wielu jego źródeł do najbardziej uciążliwych zalicza się hałas komunikacyjny i przemysłowy. Na terenie miasta i gminy Małogoszcz szczególnie uciążliwy hałas komunikacyjny występuje na drogach krajowych nr 728 i 762. Drogi powiatowe ze względu na mniejszą przepustowość i natężenie ruchu pojazdów stanowią mniejsze zagrożenie. Drugim źródłem emisji jest przemysł. Do zakładów przemysłowych, będących źródłem hałasu na terenie gminy Małogoszcz, należą przedsiębiorstwa posiadające decyzję o dopuszczalnym poziomie hałasu. Przekroczenie dopuszczalnej emisji hałasu jakie powoduje działalność zakładów przemysłowych nie były jednak duże sięgały od kilku do kilkunastu decybeli.

### 6.2. Infrastruktura techniczna

#### 6.2.1. Drogi

Gmina stanowi węzeł dróg wojewódzkich, regionalnych posiadających znaczenie lokalne. W skład wężła wchodzi dwie drogi wojewódzkie:

- nr 728 niemająca większego znaczenia tranzytowego, stanowiąca najkrótsze połączenie poprzez drogę 74 z centralnym węzłem drogowym w Polsce
  - nr 762 stanowiąca połączenie obszaru gminy z trasą tranzytową o znaczeniu międzynarodowym (E77)
- Część istniejących dróg gminnych nie posiada nawierzchni utwardzonej.

Tabela 6, 7: Wykaz dróg gminnych

Nr i nazwa drogi	Dokładne określenie odcinka		Długość odcinka drogi (km)
	początek	koniec	
1539001 Bocheniec-Karsznice	0+000	3+800	3,80
1539002 Małogoszcz-Dołowatka	1+360	8+300	6,94
1539003 Wola Tesserowa-Karsznice	0+000	1+200	1,20
1539004 Ludwinów-Góry Lasochowskie	0+000	1+00	1,00
1539005 Wiśnicz-Zarczyce Duże	0+000	2+400	2,40
1539006 Złotniki Kolonie-Hektary	0+000	1+400	1,40
1539007 Mniszek przez wieś	0+000	2+700	2,70
1539008 Złotniki-Kanice	0+000	2+200	2,20
<b>Drogi zaliczone do kategorii dróg gminnych zamiejskich</b>	<b>Długość (km)</b>		
Kozłów - Czostków			1,60
Ludwinów - Cieśle			0,95
Lasochów - Dziadówka			0,72
Zarczyce Małe przez wieś			0,50
Zarczyce Duże - Wygnanów			2,23
Lipnica - Milianów			1,05
Rembieszycy - Lipnica			2,59
Leśnica - Parcele			0,67
Leśnica - Stacja PKP			3,04
Wrzosówka - Kopaniny			1,17
<b>Łączna długość dróg gminnych przebiegających przez gminę:</b>			<b>36,16</b>

Przebieg dróg gminnych przez miasto Małogoszcz /Nazwa ulicy/	Długość odcinka (mb)
Włoszczowska	557
Grochowska	360
3-go Maja	216
Marszałka Józefa Piłsudskiego	64
Kościelna	83
Langiewicza	280
Konarskiego	1360
Pustowójtówny	1700
<b>Razem</b>	<b>4620</b>

Tabela 8: Wykaz dróg powiatowych przebiegających przez Miasto i Gminę Małogoszcz

Nr i nazwa drogi	Dokładne określenie odcinka		Długość odcinka drogi (km)
	początek	koniec	
15303 Mniszek-Mazurowa-Mięsowa	0+000	0+500	0,5
15304 Mieronice-Bizorenda-Mięsowa	0+000	6+100	6,1
15373 Rogienice-Węgleszyn-Mniszek	17+500	20+700	3,2
15374 Oksa-Węgleszyn-Mieronice	7+620	14+700	7,08
15375 Kozłów-Lasochów	0+000	7+250	7,25
15376 Żarczyce-Złotniki-Lipnica	0+000	8+550	8,55
15377 Mieronice-Złotniki	0+000	4+450	4,45
15378 Wola Tesserowa-Rembieszycze	0+000	1+900	1,9
15379 Karsznice-Rembieszycze-Lipnica	0+000	3+000	3
15380 Włoszczowa-Kozłów-Małogoszcz	11+000	18+695	7,695
15382 Rzębiec-Henryków-Kozłów	4+900	7+730	2,83
15404 Lipie Drugie-Małogoszcz	10+600	12+800	2,2
15405 Niwiska-Skorków-Leśnica	8+400	11+400	3
15411 Złotniki-Kanice	0+000	2+280	2,28
<b>Łączna długość dróg powiatowych wynosi</b>			<b>60,035</b>

Tabela 9: Przebieg dróg powiatowych przez miasto Małogoszcz

Nr i nazwa drogi	Nazwa ulicy	Dokładne określenie odcinka		Długość odcinka drogi (km)
		początek	koniec	
15380 Włoszczowa-Kozłów-Małogoszcz	Sabianów	18+695	19+950	1,255
15404 Lipie Drugie-Małogoszcz	Jaszewskiego	12+800	14+600	1,8
<b>Łączna długość dróg powiatowych w mieście wynosi</b>				<b>3,055</b>

Tabela 10: Wykaz dróg wojewódzkich przebiegających przez miasto Małogoszcz

Nr i nazwa drogi	Nazwa ulicy	Dokładne określenie odcinka		Długość odcinka drogi (km)
		początek	koniec	
728 Grójec-Końskie-Jędrzejów	Jędrzejowska,	136+070	138+280	2,210
762 Kielce-Chęciny-Małogoszcz	Warszawska, Plac Kościuszki Chęcińska	28+272	30+106	1,834
<b>Ogólna długość dróg wojewódzkich przez miasto wynosi</b>				<b>4,044 km</b>

Tabela 11: Wykaz dróg wojewódzkich przebiegających przez gminę Małogoszcz

Nr i nazwa drogi	Dokładne określenie odcinka drogi		długość odcinka drogi (km)
	początek	koniec	
728 Grójec-Końskie-Jędrzejów	Granica powiatu kieleckiego i jędrzejowskiego 130+870	Granica m. Małogoszcz 136+070	15,180
762 Kielce-Małogoszcz	granica powiatu kieleckiego i jędrzejowskiego 24+031	granica miasta Małogoszcz 28+720	4,689
<b>Łączna długość dróg wojewódzkich przebiegających przez g. Małogoszcz wynosi</b>			<b>19,869</b>

### 6.2.2. Koleje

W północnej części gminy Małogoszcz, na odcinku 4,4 km, przebiega linia kolejowa dwutorowa, zelektryfikowana, Kielce - Częstochowa. Na linii tej położona jest stacja kolejowa obsługująca ruch pasażerski (budynki dworca pochodzi z XIX w.) i bocznice kolejową (2,8 km) Cementowni LAFARGE Cement Polska.

### 6.2.3. Wodociągi

Siecią wodociągową oraz kanalizacyjną na terenie gminy Małogoszcz zajmuje się Zakład Gospodarki Komunalnej i Mieszkaniowej w Małogoszczu.

Na terenie gminy Małogoszcz funkcjonują cztery ujęcia wody, które obsługują wybudowaną sieć wodociągową:

- Ujęcie w Leśnicy
- Ujęcie w Nowej Wsi
- Ujęcie w Kozłowie
- Ujęcie w Mieronicach

Cena netto za 1 m<sup>3</sup> wody wynosi 1,90 zł

Sieć wodociągowa: 125,7 km (gmina), 24,1 km (miasto).

Połączenia prowadzące do budynków mieszkalnych - 1 703.

### 6.2.4. Komunikacja

Na terenie miasta i gminy Małogoszcz usługi przewozowe w przeważającej części świadczą prywatni przewoźnicy oraz PKS.

### 6.2.5. Sieć telekomunikacyjna

Cały obszar gminy pokryty jest siecią telefoniczną. Funkcjonują 3 nowoczesne centrale cyfrowe (Małogoszcz, Kozłów, Złotniki) o pojemności do 200 tysięcy numerów z możliwością ich rozbudowy. Na terenie miasta i gminy można ponadto korzystać z usług operatorów sieci komórkowych. Dostęp do sieci internetowej oraz TV kablowej możliwy jest na „Osiedlu” w mieście Małogoszcz.

### 6.2.6. Sieć gazowa

Miasto i gmina Małogoszcz nie jest zgazyfikowana.

### 6.2.7. Energoelektryka

Miasto i gmina Małogoszcz zasilane są w energię elektryczną, pochodzącą z krajowego systemu elektrycznego. Wszyscy odbiorcy gminy zasilani są bezpośrednio ze stacji transformatorowych rozmieszczonych na terenie w taki sposób, że w pełni zaspokajają potrzeby na dostawę energii zarówno dla odbiorców indywidualnych, jak i przemysłowych.

## 6.3. Mieszkalnictwo

Zasoby mieszkaniowe gminy Małogoszcz wynoszą ogółem 3 274 mieszkania. Ilość mieszkań oddanych do użytku z roku na rok zmienia się i tak np. w roku 1995 oddano do użytku 21 mieszkań, w 1998 roku tylko 4 a w 2002 roku 10 mieszkań. Analiza parametrów statystycznych dotyczących standardu zamieszkania na terenie gminy Małogoszcz wykazała, że gmina nie odbiega standardom od średniej województwa i tak np.

- Liczba izb w mieszkaniu w gminie - 3,69 (średnia województwa - 3,63).
- Przeciętna liczba osób w jednym mieszkaniu - 3,77 (średnia województwa 3,39).
- Przeciętna liczba osób na jedną izbę - 1,02 (średnia województwa 0,94).
- Średnia powierzchnia użytkowa 1 mieszkania w m<sup>2</sup> - 78,0 (średnia województwa 70,2).
- Średnia powierzchnia użytkowa na 1 osobę - 20,6m<sup>2</sup> (średnia województwa 20,6).

## 6.4. Własność nieruchomości

Nieruchomości występujące na terenie miasta i gminy Małogoszcz to własności osób fizycznych, jednostki samorządu terytorialnego (Gminy) oraz Skarbu Państwa. Nieruchomości osób fizycznych to w większości grunty rolne wraz z siedliskami i działki budowlane. Nieruchomości prywatne stanowią większość na terenie gminy. Gminny zasób nieruchomości wynosi 99 ha. Brak jest spółdzielni rolniczych. Grunty skarbu państwa to 523 ha.

## 6.5. Obiekty dziedzictwa kulturowego

W rejestrze zabytków miasto i gmina Małogoszcz posiada ich kilka. Turyści mogą zobaczyć m.in.:

- Kościół pod wezwaniem Wniebowstąpienia Najświętszej Marii Panny w Małogoszczu - wybudowany w latach 1591-95 utrzymany w późnorenesansowym stylu. Interesującymi elementami kościelnego wystroju jest chrzcielnica murowana z 1610 roku. Zwiedzając świątynię warto zwrócić uwagę na obraz Korczaka przedstawiający Matkę Bożą Różańcową, a także na cenne malowidła na sklepieniach (XVI-XVIII w.) oraz na epitafia i płyty pamiątkowe.

- Plebania - powstanie datuje się na XVI-XVII w., szczególnie interesujący jest mansardowy kryty gontem dach, zachowało się tu renesansowe okno. Plebania jest piętrowa od strony południowej, a parterowa od północnej, ze względu na pochyłość terenu.
- Kościółek św. Stanisława Biskupa na wzgórzu Babinek - wzniesiony w latach 1595-1599, ma prostokątną nawę i prezbiterium. Pokryty jest dwuspadowym dachem. Przylega do niego wieża z kamienia i cegły.
- Kościół parafialny pod wezwaniem św. św. Piotra i Pawła w Rembieszycach wzniesiony w stylu barokowym, jest to budowla drewniana (modrzewiowa), posiada konstrukcję zrębową. W ołtarzu głównym widnieją siedemnastowieczny obraz Matki Boskiej z Dzieciątkiem oraz wizerunek św. Stanisława z końca XVIII wieku.
- Kościół parafialny pod wezwaniem Wszystkich Świętych w Złotnikach ma charakter późnorenesansowy. W rokokowoklasycznym ołtarzu znajdują się rzeźby świętych, obraz Wszystkich Świętych i przemalowane obrazy Wniebowzięcia i Matki Boskiej Łaskawej z XVIII wieku. W obydwu ołtarzach bocznych widnieją osiemnastowieczne obrazy ukrzyżowania autorstwa św. Jana Nepomucena, bł. Wincentego Kadłubka oraz św. Ludgardy. W kościele znajduje się tablica pamiątkowa z 1900r. poświęcona Stanisławowi Konarskiemu z medalionem dłuta Piusa Welońskiego.

## 6.6. Identyfikacja problemów

Do pełnego wykorzystania oczyszczalni i bardziej ekonomicznej jej pracy konieczne jest pełne skanalizowanie gminy. Problemami do rozwiązania są: poprawa stanu dróg i ulic, w tym dróg dojazdowych do pól, racjonalna gospodarka odpadami, gazyfikacja gminy, pełne zwodociągowanie gminy. Istotnym problemem jest ochrona dziedzictwa kulturowego. Celem jej jest zachowanie, należyte utrzymanie i użytkowanie dóbr kultury by stanowiły trwałe elementy kultury i były czynnym składnikiem życia współczesnego społeczeństwa. Innym równie ważnym problemem jest brak środków finansowych na promocję miasta i gminy Małogoszcz, jednym z pomysłów pozwalającym na promowanie walorów turystyczno rekreacyjnych gminy mogłoby być utworzenie Centrum Promocji i Turystyki.

## 7. Charakterystyka sfery gospodarczej

### 7.1. Podmioty gospodarcze

Na terenie miasta i gminy Małogoszcz w ewidencji działalności gospodarczej jest zarejestrowanych ogółem 670 podmiotów gospodarczych (dane na 31.12 2002). Szczególna rola, więc podobna jak w sytuacji makro, przypada małym i średnim przedsiębiorstwom - najliczniejszego sektora w Polsce. Podmioty te charakteryzują się elastycznością i dynamiką rozwoju, jednakże bariery formalno-prawne ograniczają ich aktywność.

Ponad 50 % zarejestrowanych podmiotów gospodarczych przypada na miasto Małogoszcz, druga połowa to podmioty działające na terenie gminy. Statystyczna liczba ich rośnie, ale widoczne są również wahania głównie w efekcie przemian społeczno-gospodarczych w Polsce.

Tabela 12: Podmioty gospodarcze miasta i gminy Małogoszcz

	Ogółem	Sektor publiczny	Sektor prywatny	Przedsięb. Państwowe	Spółdzielnie	Spółki Handlowe	Osoby fizyczne prowadz. działalność gosp.
gmina Małogoszcz	670	23	647	1	3	13	569
W tym miasto	328	13	315	1	2	13	269

Sytuacja gospodarcza w skali makro nie pozostaje bez wpływu na kondycję podmiotów gospodarczych działających na terenie gminy Małogoszcz. Zmiany w ustawodawstwie są często przyczyną ich likwidacji, co ma swoje odzwierciedlenie we wzroście bezrobocia.

Branżami dominującymi na terenie miasta i gminy Małogoszcz, są handel i usługi. W odniesieniu do ogólnej liczby podmiotów gospodarczych zarejestrowanych w mieście i gminie 35 % podmiotów zajmuje się działalnością handlową, 30 % działalnością usługową, pozostałą część, z niewielkimi wahaniami, stanowią podmioty o profilu budowlanym, transportowym, gastronomicznym i produkcyjnym.

## 7.2. Rynek pracy

Największymi zakładami pracy w Małogoszczu są:

- LAFARGE Cement Polska S.A. Małogoszcz.
- Zakład Usług Remontowych i Produkcyjnych S.A. w Małogoszczu.
- Przedsiębiorstwo Państwowe Kopalnie Odkrywkowe Surowców Drogowych S.A. Kopalnia Głuchowiec.
- Sornat Józef-Jerzy Przedsiębiorstwo Wielobranżowe.
- Bank Spółdzielczy.
- PKO Bank Polski.
- Firma Usługowo-Transportowa „TRANSPOL” Mikołajczyk Halina Leśnica 119.
- PUPH „Lumar” Struski Bogdan i Leokadia.
- Firma Transportowo-Usługowa Sołtys Grzegorz.
- Firma Transportowa „TRANS-SPED” Nalepa Jerzy.

## 7.3. Identyfikacja problemów

Władze, mając na uwadze istniejące problemy, dążą do ożywienia gospodarki poprzez, m.in., stworzenie dogodnych warunków, sprzyjających powstawaniu małych i średnich przedsiębiorstw. Samorząd współpracuje z organizacjami gospodarczymi i okołobiznesowymi.

Źródłem poprawy sytuacji na rynku będzie napływ inwestorów, jak i planowanie i kontynuowanie inwestycji w mieście i gminie Małogoszcz. Jednym z możliwych kierunków działań jest stworzenie warunków dla inwestorów poprzez utworzenie sfery przemysłowej, w której znalazłyby się tereny uzbrojone i przygotowane pod przyszłe inwestycje.

Miasto posiada wykaz terenów inwestycyjnych, które zgodnie z planem zagospodarowania przestrzennego mogą być przeznaczone na różnorakie cele.

## 8. Charakterystyka sfery społecznej

### 8.1. Bezrobocie

Bezpośrednim wynikiem procesów wolnorynkowych i prywatyzacyjnych związanych z przemianami w gospodarce narodowej było pojawienie się bezrobocia. Przemiany struktur gospodarczych dotknęły również miasto i gminę Małogoszcz.

W gminie zarejestrowanych jest 1 148 osób bezrobotnych w tym:

- 659 kobiet
- 70 absolwentów
- 1054 nieposiadających prawa do zasiłku
- 121 zwolnionych z przyczyn dotyczących zakładu pracy

(dane na 31.12.2002r.)

### 8.2. Bezpieczeństwo publiczne

Stan bezpieczeństwa publicznego jest jednym z najistotniejszych czynników wpływających na poziom życia mieszkańców miasta i gminy Małogoszcz. Instytucjami zapewniającymi mieszkańcom bezpieczeństwo, są: Posterunek Policji (adres ul. Osiedle 1 A Małogoszcz) oraz Ochotnicza Straż Pożarna. Instytucje te, ściśle ze sobą współpracują, mając za zadanie zapewnienie bezpieczeństwa publicznego całemu społeczeństwu.

Z roku na rok wzrasta wykrywalność zdarzeń kryminalnych. Nie odnotowuje się przestępstw o znacznym ciężarze gatunkowym. Nie odnotowuje się również rażącego naruszenia porządku publicznego podczas trwania, np. imprez masowych. Istotny problem stanowi przestępczość nieletnich oraz niebezpieczeństwa na drogach. Najczęściej młodzież popełnia rozboje, kradzieże z włamaniem, kradzieże, fałszerstwa czy przestępstwa związane z narkomanią. Na drogach zaś wzrasta ilość kolizji i wypadków.

### 8.3. Pomoc społeczna i ochrona zdrowia

Pomoc społeczną na terenie miasta i gminy Małogoszcz świadczy Miejsko-Gminny Ośrodek Pomocy Społecznej.

W 2004 roku na realizację zadań z zakresu pomocy społecznej przeznaczono ogółem kwotę 2 040 046 zł.

Tabela13: Udzielona pomoc w poszczególnych latach

Rok	Ilość osób	Ilość rodzin
2002	3363	860
2003	3184	792
2004	2492	589

Tabela 14: Dożywanie dzieci w szkołach w poszczególnych latach

Rok	Ilość osób	Ilość szkół
2002	639	7
2003	730	8
2004	663	8

Zadania z zakresu opieki lekarskiej sprawuje Samodzielny Publiczny Zakład Opieki Zdrowotnej. Ponadto na terenie miasta i gminy Małogoszcz, działają prywatne gabinety lekarskie i apteki.

#### 8.4. Przeciwdziałanie patologiom społecznym

Każdego roku Rada Miejska w Małogoszczu uchwala Gminny Program Profilaktyki i Rozwiązywania Problemów Alkoholowych, który swoim zakresem działań obejmuje: profilaktykę, przeciwdziałanie przemocy w rodzinie poprzez pomoc psychospołeczną i prawną, zapobieganie powstawaniu nowych problemów związanych z uzależnieniem od środków psychoaktywnych, zwiększenie dostępności terapeutycznej i rehabilitacyjnej dla osób uzależnionych, prowadzenie działalności profilaktycznej i edukacyjnej dla dzieci i młodzieży oraz wspomaganie działalności instytucji, stowarzyszeń i osób fizycznych na rzecz rozwiązywania problemów alkoholowych.

#### 8.5. Oświata

Miasto i gmina Małogoszcz dysponuje dobrze rozwiniętą siecią przedszkoli, szkół podstawowych i gimnazjów.

Ogółem funkcjonuje:

- 4 placówki wychowania przedszkolnego w Małogoszczu, Złotnikach, Kozłowie, Żarczycach Dużych.
- 7 szkół podstawowych w Małogoszczu, Złotnikach, Kozłowie, Rembieszycach, Żarczycach Dużych, Bocheńcu, Leśnicy.
- 2 gimnazja - w Małogoszczu i Złotnikach.
- 1 liceum ogólnokształcące w Małogoszczu.

Tabela 15: Liczba dzieci uczęszczających do przedszkoli w poszczególnych latach

Rok szkolny	2001/2002	2002/2003	2003/2004	2004/2005
Przedszkole w Małogoszczu	107	115	101	132
Oddział „0”	60	44	65	60
Przedszkole w Złotnikach	38	42	41	36
Oddział „0”	18	18	31	15
Przedszkole w Kozłowie	45	44	38	34
Oddział „0”	25	24	23	13
Przedszkole w Żarczycach	27	26	26	27
Oddział „0”	13	13	7	7
<b>Ogółem dzieci w Przedszkolu</b>	<b>217</b>	<b>227</b>	<b>206</b>	<b>229</b>
<b>Ogółem dzieci w Oddziałach „0”</b>	<b>116</b>	<b>99</b>	<b>126</b>	<b>95</b>

Tabela 16: Liczba uczniów na terenie miasta i gminy Małogoszcz w poszczególnych latach - szkoły podstawowe

Rok szkolny	2001/2002	2002/2003	2003/2004	2004/2005
SP Małogoszcz	426	422	390	401
SP Złotniki	165	148	143	139
SP Kozłów	166	169	154	147
SP Rembieszycy	123	119	123	122
SP Żarczyce Duże	76	75	75	69
SP Bocheniec	45	42	35	28
SP Leśnica	32	38	45	37
<b>Ogółem uczniów</b>	<b>1033</b>	<b>1013</b>	<b>965</b>	<b>943</b>

Tabela 17: Liczba uczniów na terenie miasta i gminy Małogoszcz w poszczególnych latach - gimnazja

Rok szkolny	2001/2002	2002/2003	2003/2004	2004/2005
Gimnazjum w Małogoszczu	330	331	319	324
Gimnazjum w Złotnikach	207	208	187	186
<b>Ogółem</b>	<b>537</b>	<b>539</b>	<b>506</b>	<b>510</b>

Tabela 18: Liczba uczniów w Liceum Ogólnokształcącym w Małogoszczu

Rok szkolny	2001/2002	2002/2003	2003/2004	2004/2005
Liceum Ogólnokształcące	170	195	177	161

## 8.6. Identyfikacja problemów

Niepokojącym zjawiskiem gospodarczym i społecznym na terenie miasta i gminy Małogoszcz jest bezrobocie z tendencją wzrostową w ostatnich latach. Zjawisko to ma ujemny wpływ na rozwój gospodarczy Małogoszczu. Aktywne formy przeciwdziałania bezrobociu realizowane, m.in., przez Urząd Miasta i Gminy Małogoszcz, jak również Powiatowy Urząd Pracy, pozwalają zmniejszyć to zagrożenie.

Celem poprawy sytuacji społecznej mieszkańców miasta i gminy Małogoszcz jest, m.in., zwiększenie sprawności funkcjonowania organów bezpieczeństwa, jak i zwiększenie dostępności w kontaktach ze służbami prewencyjnymi, zwiększenie efektywności ich pracy. Policja boryka się z wieloma problemami. Jako organ służący mieszkańcom powinna dysponować, zarówno nowoczesnym systemem łączności, jak i innymi nowoczesnymi narzędziami pomagającymi w działaniach. Niekorzystnym zjawiskiem w zakresie bezpieczeństwa publicznego jest zła infrastruktura oraz ubożenie społeczeństwa. Zdecydowanych działań wymaga istotna poprawa jakości pomocy zdrowotnej i społecznej dla mieszkańców regionu.

### III. Zadania Planu Rozwoju Lokalnego mające na celu poprawę sytuacji społeczno-gospodarczej Miasta i Gminy Małogoszcz

#### 1. Analiza SWOT

Dokonanie prawidłowej identyfikacji uwarunkowań, które wpływają lub mogą wpłynąć na funkcjonowanie miasta i gminy Małogoszcz pozwoliła na sformułowanie celów i zadań. Analiza mocnych i słabych stron określiła uwarunkowania wewnętrzne. W tym przypadku podmiot dokonujący analizy SWOT wpływa lub może wpływać na środowisko, w którym funkcjonuje. Analiza szans i zagrożeń określiła uwarunkowania zewnętrzne, czyli te, na które podmiot nie ma większego wpływu - uzależnione są one od jego otoczenia.

##### 1.1 Mocne i słabe strony miasta i gminy Małogoszcz

###### Mocne strony

- Korzystne położenie geograficzne.
- Duży potencjał siły roboczej.
- Istniejący duży zakład - cementownia.
- Dobra współpraca gminy i cementowni.
- Czyste powietrze gleby i wody.
- Początki agroturystyki.
- Bliskość dużych aglomeracji.
- Obchody dni Małogoszcza.
- Bogata sieć szkół i placówek oświatowych.

###### Słabe strony

- Słabe współdziałanie ludzi, firm i instytucji.
- Słaba identyfikacja ludzi z miejscem zamieszkania i pochodzenia.
- Niedostatek oraz zły stan infrastruktury.
- Słabe wykorzystywanie potencjału rolniczego w sferze zbytu produktów rolnych.
- Niekorzystna struktura demograficzna społeczeństwa małogoskiego.
- Utrzymujące się bezrobocie, rodzące patologie.
- Postępujące ubożenie społeczeństwa.
- Niedoinwestowanie bazy sportowo-kulturowo-oświatowej.



## 1.2 Szanse rozwoju Małogoszcza

- Pozyskiwanie inwestorów zewnętrznych.
- Promocja zewnętrzna.
- Integracja z Unią Europejską.
- Pozyskiwanie wykształconej kadry dla Małogoszcza.
- Konkurencyjność wobec bliskich ośrodków miejskich.

## 1.3 Zagrożenia rozwoju Małogoszcza

- Utrata młodej wykształconej kadry.
- Skomplikowane procedury przy rozpoczynaniu poważnych inwestycji.
- Zła struktura finansów samorządu terytorialnego.

## 2. Zadania do realizacji

Wszystkie działania dotyczące rozwoju miasta i gminy Małogoszcz wynikają z generalnego celu sformułowanego na podstawie zidentyfikowanych najważniejszych problemów miasta i analizy SWOT. Jest nim: „Wzrost atrakcyjności miasta i gminy dla podnoszenia poziomu życia mieszkańców”

Szczegółowy sposób realizacji tego celu został opisany i znajduje swoje odzwierciedlenie w „Strategii Rozwoju Miasta i Gminy Małogoszcz”. Zostało tam sformułowane 7 celów strategicznych, którym podporządkowano następujące cele pośrednie:

Cele strategiczne	Cele pośrednie
I. Stymulowanie koniunktury dla biznesu	1.1. Tworzenie warunków stymulujących powstawanie nowych miejsc pracy 1.2. Zwiększenie mobilności siły roboczej 1.3. Zróżnicowanie funkcjonalne przedsiębiorczości 1.4. Tworzenie warunków stymulujących przedsiębiorczość 1.5. Utworzenie lokalnego ośrodka przedsiębiorczości, doradztwa gospodarczego i zawodowego 1.6. Przygotowanie atrakcyjnej ofert lokalizacyjnej i preferencyjnego systemu zachęt dla podejmujących działalność gospodarczą 1.7. Tworzenie warunków do powstawania funduszu poręczeniowego na prowadzenie działalności gospodarczej 1.8. Utworzenie inkubatora przedsiębiorczości 1.9. Wspieranie przedsięwzięć ukierunkowanych na potrzeby rynku i wykorzystujące lokalne surowce i tradycje 1.10. Przygotowanie ofert terenowych dla lokalizacji biznesu, budownictwa mieszkaniowo-usługowego i funkcji turystyczno-rekreacyjnych. 1.11. Efektywne zagospodarowanie wolnych terenów i obiektów
II. Ochrona środowiska i racjonalne wykorzystanie walorów przyrody	2.1. Czyste środowisko naturalne w gminie 2.2. Edukacja ekologiczna mieszkańców 2.3. Rozwój infrastruktury oczyszczania ścieków dla ochrony wód powierzchniowych i podziemnych 2.4. Racjonalna gospodarka odpadami 2.5. Pełne skanalizowanie gminy 2.6. Wykorzystanie lokalnych surowców mineralnych 2.7. Wspieranie inwestycji służących ochronie środowiska 2.8. Intensyfikacja zalesień i zadrzewień śródpolnych
III. Restrukturyzacja rolnictwa i rozwój przetwórstwa produktów rolnych	3.1. Wielofunkcyjny rozwój obszarów wiejskich 3.2. Wzrost towarowości gospodarstw rolnych 3.3. Rozwój przechowalnictwa płodów rolnych 3.4. Rozwój przetwórstwa płodów rolnych 3.5. Konfekcjonowanie płodów rolnych przeznaczonych do sprzedaży 3.6. Tworzenie pozarolniczych miejsc pracy dla mieszkańców wsi, w tym rozwój agroturystyki 3.7. Utworzenie grup producenckich i marketingowych produktów rolnych 3.8. Intensyfikacja działań dla utworzenia preferencyjnych i dogodnych linii kredytowych dla rolnictwa i młodych rolników 3.9. Modernizacja melioracji 3.10. Kształcenie rolników i mieszkańców wsi z uwzględnieniem wymagań gospodarki rynkowej 3.11. Zalesianie gruntów najmniej przydatnych rolniczo 3.12. Scalanie gospodarstw
IV. Rozwój bazy turystycznej, sportowej i rekreacyjnej	4.1. Wykorzystanie położenia oraz walorów środowiska naturalnego dla potrzeb funkcji turystyczno-rekreacyjnej 4.2. Tworzenie warunków i zachęt dla inwestujących w turystykę i rekreację 4.3. Budowa nowej i modernizacja istniejącej bazy turystycznej (hotelowej, gastronomicznej) i sportowej 4.4. Utworzenie i oznaczenie szlaków turystycznych, ścieżek rowerowych i dydaktycznych 4.5. Utworzenie nowoczesnego systemu informacji dla turystyki 4.6. Zagospodarowanie zalewu Małogoszcz 4.7. Zorganizowanie cyklicznych imprez kulturowo-sportowo-rozrywkowych

	4.8. Wykorzystanie walorów parku krajobrazowego dla celów turystycznych 4.9. Rozwój bazy kultury fizycznej i popularyzacji sportu 4.10. Wspieranie młodzieży uzdolnionej sportowo
V. Infrastruktura techniczna	5.1. Poprawa stanu infrastruktury komunalnej 5.2. Modernizacja dróg, w tym dróg dojazdowych do pól oraz budowa połączeń z gminą Sobków 5.3. Budowa wydzielonych pasów dla rowerów 5.4. Budowa parkingów i miejsc postojowych (tak w samym mieście, jak i na terenie gminy) 5.5. Gazyfikacja gminy 5.6. Pełne uzbrojenie terenów przeznaczonych pod budownictwa mieszkaniowe 5.7. Pełne zwodociągowanie gminy 5.8. Skanalizowanie terenu całej gminy
VII. Promocja	7.1. Utworzenie centrum Promocji i Turystyki 7.2. Powołanie samodzielnego stanowiska pracy do spraw promocji 7.3. Współdziałanie władz gminnych i cementowni w zakresie promowanie walorów gminy.

### 3. Rozwój obszarów wiejskich

Poprawa sytuacji na wsi (w rolnictwie) jest istotna, tym bardziej, że dotyczy ponad 25 % ludności aktywnej zawodowo. Oprócz działań inwestycyjnych, zwłaszcza w infrastrukturę komunalną prowadzoną na terenie gminy, władze dążą do poprawy sytuacji w rolnictwie, a właściwie w poprawie warunków życia mieszkańców wsi.

Jednym z kierunków działań będzie ustawiczne dokształcanie rolników z wykorzystaniem do tego celu sal komputerowych w szkołach oraz organizowanie szkoleń. Poza tym, z uwagi na dużą ilość gospodarstw o mniejszym areale, istotną będzie zmiana struktury upraw - zwiększenie np. powierzchni upraw warzyw zarówno pod osłonami, jak i w gruncie. Uprawy te są bardziej pracochłonne, ale jednocześnie bardziej opłacalne.

Kolejnym czynnikiem determinującym kierunki rozwoju rolnictwa jest produkcja zdrowej żywności - odstąpienie od stosowania chemicznych środków ochrony roślin, na rzecz metod biologicznych i właściwej agrotechniki. Tego typu produkcja, podobnie jak wyżej wymieniona jest pracochłonna, lecz pozwala osiągnąć znacznie lepsze efekty ekonomiczne.

Szansą zmian w środowisku wiejskim jest również dążenie do rozwoju gospodarstw agroturystycznych, jako alternatywnego źródła dochodu społeczności wiejskiej. Dotyczy to zwłaszcza miejscowości w pobliżu zbiorników retencyjnych. (Lasochowa, Zakrucze, Bocheniec)

### 4. Rozwój systemu komunikacji i infrastruktury

Wszelkie zadania zmierzające do poprawy komunikacji i infrastruktury będą kontynuowane i realizowane zgodnie z zapisami Strategii Rozwoju Miasta i Gminy Małogoszcz. Realizacja nastąpi poprzez modernizację istniejącej sieci drogowej i budowę nowych odcinków dróg i poprawę stanu technicznego urządzeń zabezpieczających sieć drogową (oznakowanie, mosty, przepusty, bariery, oświetlenie uliczne).

### 5. Poprawa stanu środowiska naturalnego

Analiza stanu środowiska naturalnego na terenie miast i gminy Małogoszcz wymusza konieczność ustalania głównych zasad polityki ekologicznej w odniesieniu do poszczególnych elementów środowiska.

Wymaga to wyznaczenia:

- Celów ekologicznych - cel, po osiągnięciu którego ma nastąpić poprawa danego elementu środowiska, stanowiącego ostateczny efekt podejmowanych kierunków działań (a w ramach kierunków działań - zadań ekologicznych).
- Kierunków działań - kierunki służące do osiągnięcia wyznaczonych celów ekologicznych.
- Zadań ekologicznych - konkretne przedsięwzięcia, prowadzące do realizacji wyznaczonych kierunków działań w ramach danego celu ekologicznego. Zadania te mają charakter długookresowy i winny być realizowane aż do osiągnięcia założonego celu.

Ochrona powietrza polega na zapobieganiu powstawania zanieczyszczeń, ograniczaniu lub eliminowaniu wprowadzonych do powietrza substancji zanieczyszczających w celu zmniejszenia stężenia do dopuszczalnego poziomu lub utrzymania ich na poziomie dopuszczalnych wielkości. W związku z tym określono następujący cel ekologiczny:

Zapewnienie wysokiej jakości powietrza, redukcja emisji pyłów i gazów cieplarnianych niszczących warstwę ozonową.

Kierunki działań ekologicznych do osiągnięcia w/w celu to, między innymi:

- Ograniczenie emisji do powietrza w energetyce i przemyśle.
- Ograniczenie emisji w sektorze mieszkalnictwa.
- Ograniczenie emisji zanieczyszczeń komunalnych.

Ochrona przed hałasem polega na zapewnieniu jak najlepszego stanu akustycznego środowiska, między innymi poprzez utrzymanie hałasu poniżej poziomu dopuszczalnego lub co najmniej na tym poziomie oraz przez zmniejszenie hałasu do poziomu dopuszczalnego (w przypadku, gdy nie jest on dotrzymany). Określony został także cel ekologiczny: Zminimalizowanie uciążliwego hałasu w środowisku poprzez następujące kierunki działań ekologicznych:

- Ochrona przed hałasem komunikacyjnym.
- Ochrona przed hałasem przemysłowym.

Prawo Wodne, regulujące zasady gospodarowania wodami, zakłada gospodarowanie uwzględniające zasadę wspólnych interesów i powinno być realizowane poprzez współpracę administracji publicznej, użytkowników wody i przedstawicieli lokalnych społeczności. Cel ekologiczny to: Zapewnienie wystarczającej ilości wody o odpowiedniej jakości użytkowej, racjonalizacja zużycia wody oraz ochrona przed powodzią. Kierunki działań w tym zakresie przedstawiają się następująco:

- Zarządzanie zasobami wodnymi.
- Ochrona wód.
- Ochrona przeciwpowodziowa i retencja wodna.

Ochrona powierzchni ziemi polega na zapewnieniu jej jak najlepszej jakości. Określono cel ekologiczny: Ochrona powierzchni ziemi i gleb przed degradacją, do realizacji którego wyznaczono następujące kierunki działań:

- Gleby użytkowane rolniczo.
- Zasoby kopalin.

Ochrona zasobów przyrody ma prowadzić do zachowania istniejącego stanu (różnorodności gatunkowej) oraz stwarzania warunków do jak najlepszego ich rozwoju. Uwzględniając konieczność ochrony zasobów przyrody określony został kolejny cel ekologiczny: Zachowanie walorów i zasobów przyrodniczych z uwzględnieniem georóżnorodności i bioróżnorodności, w tym lesistości. Kierunki działań ekologicznych, w tym przypadku to:

- Rozwój systemu obszarów chronionych.
- Integracja aspektów ekologicznych z planowaniem przestrzennym.
- Ochrona gatunków roślin i zwierząt.
- Ochrona lasów.
- Edukacja ekologiczna społeczeństwa w zakresie ochrony przyrody.

Wyznaczone cele ekologiczne, a w ich ramach kierunki działań, jakie należy podjąć w zakresie ochrony środowiska na terenie miasta i gminy Małogoszcz, stanowią podstawę dla realizacji konkretnych zadań ekologicznych na przestrzeni kilkunastu lat.

## 6. Poprawa stanu środowiska kulturowego

Działania miasta i gminy Małogoszcz zmierzające do poprawy stanu środowiska kulturowego zawiera Strategia Rozwoju Miasta i Gminy Małogoszcz. Kontynuowane są zadania, które mają na celu zapewnienie właściwego poziomu kultury, jako istotnego aspektu życia społecznego mieszkańców. Należy stworzyć bazę danych zasobów turystycznych, opracować katalog zabytków miasta i gminy Małogoszcz. Działania zmierzają do unowocześnienia istniejącej bazy kulturowej i całego jej zaplecza.

## 7. Rozwój zasobów ludzkich

Trudna sytuacja na rynku pracy, wysokie i długotrwałe bezrobocie należy do najważniejszych problemów społecznych i gospodarczych miasta i gminy Małogoszcz. Aby zapobiec zwiększaniu się bezrobocia należy skoncentrować się na poszukiwaniu metod przeciwdziałania. Należą do nich, między innymi:

- Rozwój poradnictwa zawodowego, organizacja szkoleń dla bezrobotnych i poszukujących pracy.
- Szkolenia dla rolników i ich rodzin, chcących podjąć dodatkową działalność zblizoną do rolnictwa na bazie gospodarstw rolnych.
- Aktywizacja i promocja przedsiębiorstw.
- Wyposażenie bazy edukacyjnej w nowoczesne narzędzia dostosowane do wymogów postępu technicznego ze szczególnym uwzględnieniem szkół wiejskich.
- Rozwój edukacji informacyjnej dla dzieci i młodzieży.

## 8. Hierarchia zadań przyjętych do realizacji na lata 2004-2006

Przy ustaleniu hierarchii wzięto pod uwagę ważność realizacji zadań dla rozwoju miasta i gminy Małogoszcz, Jak i konieczność kontynuacji niektórych rozpoczętych już przedsięwzięć oraz możliwości podjęcia nowych inwestycji. Wymienić tu należy:

1. Wodociąg Złotniki.
2. Wodociąg Mniszek - Lipnica.
3. Kontynuacja budowy ratusza.
4. Rozpoczęcie budowy kanalizacji sanitarnej.
5. Rozbudowa i modernizacja Domu Kultury w Małogoszczu.
6. Budowa i modernizacja dróg gminnych.
7. Kontynuacja budowy obwodnicy drogowej - Małogoszcz.
8. Termomodernizacja obiektów oświatowych.

#### IV. Realizacja zadań i projektów

##### 1. Planowane projekty i zadania inwestycyjne w latach 2004-2013

Nazwa planowanego działania - projekt/zadanie	Możliwości dofinansowania w ramach środków UE (program działania)	Przewidywany czas realizacji (harmonogram)	Instytucje i pomioty uczestniczące we wdrażaniu	Nakłady do poniesienia na zadania
1. Utworzenie ośrodka promocji, doradztwa kryteriów informacji gospodarczej	Fundusze strukturalne ZPORR	2004-2010	Gmina Małogoszcz	25 000 zł rocznie
2. Fundusz poręczeń kredytowych	Środki udziałowców funduszu	2004-2010	Gmina Małogoszcz	200 000 zł rocznie
3. Inkubator przedsiębiorczości	Środki własne gminy	2004-2010	Gmina Małogoszcz	10 000 zł rocznie
4. Przygotowanie terenów pod rozwój przemysłu i rzemiosła	Środki własne gminy, środki indywidualne	2004-2010	Gmina Małogoszcz	200 000 zł
5. Scalenie i podział terenów pod budownictwo jednorodzinne	Środki własne gminy, środki indywidualne	2004-2010	Gmina Małogoszcz	100 000 zł
6. Uzbrojenie terenów pod skoncentrowane budownictwo jednorodzinne	Środki własne gminy, fundusze strukturalne	2004-2010	Gmina Małogoszcz	5 000 000 zł
7. Szkolenia w zakresie przedsiębiorczości	Środki własne, fundusze strukturalne	corocznie	Gmina Małogoszcz	5 000 zł
8. Edukacja Ekologiczna	Środki własne, fundusze strukturalne ZPORR	corocznie	Gmina Małogoszcz	5 000 zł
9. Uczestnictwo w budowie powiatowego zakładu utylizacji odpadów śmieci	Środki własne, fundusze strukturalne, NFOŚ, WFOŚ	2004-2008	Starostwo Powiatowe, Związek Międzygmin.	1 000 000 zł
10. Wprowadzenie systemu zbiórki śmieci na terenie miasta i gminy	Środki własne środki indywidualne	2004	Gmina Małogoszcz	200 000 zł
11. Budowa zbiornika retencyjno-rekreacyjnego Żarczyce	Środki własne, fundusze strukturalne	2010	Gmina Małogoszcz	1 000 000 zł
12. Budowa zbiornika retencyjno-rekreacyjnego „Lasochów II”	Środki własne, fundusze strukturalne	2010	Gmina Małogoszcz	4 000 000 zł
13. Alternatywne Źródła pozyskania energii	Środki własne, fundusze strukturalne	2004-2010	Gmina Małogoszcz	5 000 zł
14. Zalesienia i zadrzewienia śródpolne	Środki własne, fundusze strukturalne	2004-2010	Gmina Małogoszcz	100 000 zł
15. Modernizacja sieci dróg śródpolnych	Środki własne, fundusze strukturalne	2004-2010	Gmina Małogoszcz	600 000 zł
16. Modernizacja melioracji	Środki własne, fundusze strukturalne	2004-2010	Gmina Małogoszcz	500 000 zł
17. Edukacja rolnicza	Środki własne, fundusze strukturalne	corocznie	Gmina Małogoszcz	10 000 zł
18. Scalenie gruntów	Środki własne, fundusze strukturalne SOP, środki Indywidualne	2004-2010	Gmina Małogoszcz	2 000 000 zł
19. Ośrodek informacji turystycznej-Gminny Ośrodek Kultury	Środki własne	2004	Gmina Małogoszcz	10 000 zł
20. Szlaki turystyczne, ścieżki rowerowe, szlaki konne	Środki własne, fundusze strukturalne ZPORR	2004-2008	Gmina Małogoszcz	10 000 zł
21. Rozwój bazy noclegowej i gastronomicznej w mieście o na terenach atrakcyjnych turystycznych	Środki własne, środki indywidualne, fundusze strukturalne	2004-2008	Gmina Małogoszcz	2 000 000 zł
22. Program cyklicznych imprez kulturalnych i sportowych	Środki własne	2004-2010	Gmina Małogoszcz	5 000 000 zł
23. Gazyfikacja gminy	Środki własne, Skarb Państwa, f. strukturalne, środki indywidualne, inne	2010	Gmina Małogoszcz	2 000 000 zł

24. Modernizacja i budowa dróg gminnych	Środki własne, fundusze strukturalne	2004-2006	Gmina Małogoszcz	2 500 000 zł
25. Budowa ciągów pieszych i rowerowych	Środki własne, fundusze strukturalne	2005-2010	Gmina Małogoszcz	500 000 zł
26. Budowa wodociągu w Lipnicy	Środki własne, fundusze strukturalne	2005-2006	Gmina Małogoszcz	750 000 zł
27. Budowa wodociągu w Mniszku	Środki własne, fundusze strukturalne	2005-2006	Gmina Małogoszcz	800 000 zł
28. Budowa kanalizacji i oczyszczalni ścieków w miejscowościach: Kozłów, Henryków, Ludwinów, Wiśnicz, Żarczyce Duże, Żarczyce Małe, Wygnanów, Złotniki, Lipnica, Mniszek	Środki własne, fundusze strukturalne, udział ludności	2008-2013	Gmina Małogoszcz	17 000 000 zł
29. Budowa kanalizacji i oczyszczalni ścieków w miejscowości: Mieronice, Karsznice, Wola Tesserowa, Rembieszyce	Środki własne, fundusze strukturalne, środki mieszkańców	2004-2013	Gmina Małogoszcz	4 500 000 zł
30. Budowa kanalizacji sanitarnej w: Leśnicy, Zakruczu, Wrzosówce	Środki własne, fundusze strukturalne	2004-2007	Gmina Małogoszcz	1 700 000 zł
31. Zagospodarowanie rynku miasta Małogoszcz	Środki własne	2004	Gmina Małogoszcz	200 000 zł
32. Promocja miasta i gminy Małogoszcz	Środki własne, sponsorzy	2004-2010	Gmina Małogoszcz	100 000 zł
33. Przygotowanie terenów pod budownictwo letniskowe i rekreacyjne wraz ze scaleniem i podziałem gruntów oraz uzbrojeniem	Środki własne, środki indywid. f. strukturalne	2005-2010	Gmina Małogoszcz	700 000 zł
34. Termomodernizacja (ocieplenie ścian, wymiana stolarki, zmiana dachów) obiektów szkolnych i komunalnych	Środki własne, śr. MENiS, f. strukturalne	2005-2013	Gmina Małogoszcz	1 000 000 zł
35. Wymiana pokryć dachowych (azbestowych) na obiektach użyteczności publicznej	Środki własne, f. strukturalne, WFOŚ	2006-2013	Gmina Małogoszcz	800 000 zł
36. Stopniowe usuwanie wyrobów zawierających azbest i deponowanie ich na stanowisko odpadów niebezpiecznych poza terenem gminy	Środki własne, f. strukturalne, NOŚ, WNOŚ, środki mieszkańców	2004-2013	Gmina Małogoszcz, osoby prawne i fizyczne	500 000 zł
37. Budowa kompleksu sportowo-rekreacyjnego (boiska, pływalnia, bieżnia, sala gimnastyczna) przy szkołach w Małogoszczu i Kozłowie	Środki własne, f. strukturalne, śr. MENiS	2005-2013	Gmina Małogoszcz	7 000 000 zł
38. Rozbudowa kompleksu stadionu piłkarskiego w Małogoszczu i budowa wiejskich boisk sportowych	Środki własne, f. strukturalne, śr. MENiS	2004-2013	Gmina Małogoszcz	4 000 000 zł
39. Budowa mieszkań socjalnych i komunalnych oraz adaptacja istniejących obiektów na w/w cele	Środki własne, f. strukturalne, budżet państwa	2005-2013	Gmina Małogoszcz	3 000 000 zł
40. Rozbudowa bazy M-GOK w Małogoszczu, między innymi o środek integracji środowiskowej oraz kawiarenkę internetową	Środki własne, f. strukturalne	2005-2008	Gmina Małogoszcz	200 000 zł
41. Budowa i modernizacja dróg powiatowych wraz z ciągami pieszymi i rowerowymi na terenie gminy Małogoszcz	Śr. Starostwa, środki własne, f. strukturalne i spójności,	2004-2013	Starostwo Powiatowe w Jędrzejowie	1 000 000 zł
42. Budowa i modernizacja dróg gminnych - wewnętrznych i dojazdowych	Środki własne, f. strukturalne	2004-2013	Gmina Małogoszcz	1 000 000 zł
43. Budowa i modernizacja dróg gminnych.	Środki własne, f. strukturalne, ZPORR	2007-2013	Gmina Małogoszcz	2 000 000 zł
44. Budowa i modernizacja dróg wojewódzkich wraz z ciągami pieszymi i rowerowymi na terenie gminy Małogoszcz, w tym II etapu budowy obwodnicy - Małogoszcz.	F. strukturalne, i spójności, środki województwa, środki własne	2005-2010	Świętokrzyski Zarząd Dróg Wojewódz. w Kielcach	8 000 000 zł
45. Rekultywacja terenu po byłym wysypisku śmieci w Mieronicach.	Środki własne, WFOŚ	2004-2008	Gmina Małogoszcz	500 000 zł
46. Budowa mostu na rzece Lipnicy w Złotnikach.	Środki własne, f. strukturalne, ZPORR	2005-2008	Gmina Małogoszcz	250 000 zł
47. Budowa zbiornika wodnego „Chęciny”.	Budżet państwa, budżet województwa, środki własne, f. strukturalne	2008-2013	Ministerstwo Środowiska, Urząd Marszałkow.	

Określenie kryteriów kolejności projektów:

Kolejność realizacji projektów w poszczególnych latach została ustalona z uwzględnieniem możliwości spełnienia przez dany projekt n/w kryteriów:

1. Kryteria formalne projektu:

- Możliwość uzyskania dofinansowania na realizację projektu z funduszy strukturalnych Unii Europejskiej.
- Możliwość złożenia w terminie kompletnego wniosku o dofinansowanie wraz z załącznikami.

2. Kryteria merytoryczne i techniczne projektu:

- Spójność projektu z celami i działaniami określonymi w „Strategii Rozwoju Miasta i Gminy Małogoszcz” oraz w „Uzupełnieniu ZPORR”.
- Techniczna wykonalność projektu w okresie 2004-2006.
- Trwałość projektu.
- Wpływ projektu na zwiększenie atrakcyjności gospodarczej i inwestycyjnej obszaru objętego projektem oraz stworzenie warunków do wzrostu zatrudnienia.
- Wskaźniki osiągnięcia celów projektu.
- Wskaźniki ekonomiczne.
- Analiza możliwości finansowych budżetu MiG Małogoszcz.
- Wpływ na politykę ochrony środowiska.
- Wpływ na politykę równych szans.

Oczekiwane rezultaty:

- Poprawa stanu środowiska naturalnego.
- Zwiększenie liczby osób korzystających z sieci kanalizacyjnej i wodociągowej.
- Zwiększenie ilości odprowadzonych i oczyszczonych ścieków.
- Zwiększenie terenów inwestycyjnych, które stały się dostępne w wyniku budowy i modernizacji dróg oraz uzbrojenia terenu.
- Stworzenie warunków do rozwoju małych i średnich przedsiębiorstw.
- Polepszenie warunków komunikacji oraz wzrost bezpieczeństwa w ruchu drogowym dla mieszkańców miast i gminy.
- Zmniejszenie kosztów utrzymania i eksploatacji urządzeń do wykonania projektu.
- Poprawa warunków edukacji i wychowania dla dzieci i młodzieży z terenu miast i gminy.
- Wzrost liczby korzystających z lokalnej bazy kulturowo-sportowo-turystycznej.
- Zwiększenie dostępności dla mieszkańców miast i gminy usług publicznych realizowanych poprzez sieć Internet.

#### **V. Powiązanie projektów z działaniami realizowanymi na terenie Miasta i Gminy Małogoszcz**

1. Kompatybilność celów planu rozwoju lokalnego z celami strategicznymi dokumentów rozwoju Miasta i Gminy Małogoszcz

Plan Rozwoju Lokalnego Miasta i Gminy Małogoszcz jest spójny z dokumentami planistycznymi i analitycznymi miasta i gminy Małogoszcz, tj. ze Strategią Rozwoju Miasta i Gminy Małogoszcz oraz Studium Uwarunkowań i Kierunków Zagospodarowania Przestrzennego Miasta i Gminy Małogoszcz.

#### **STRATEGIA ROZWOJU MIASTA I GMINY MAŁOGOSZCZ**

Program Infrastruktury

- Poprawa stanu infrastruktury komunalnej.
- Modernizacja dróg.
- Budowa wydzielonych pasów dla rowerów.
- Budowa parkingów i miejsc postojowych.
- Gazyfikacja gminy.
- Pełne uzbrojenie terenów przeznaczonych pod budowę.
- Pełne zwodociągowanie gminy.
- Skanalizowanie całej gminy.

Program Wieś i Rolnictwo

- Wielofunkcyjny rozwój obszarów wiejskich.
- Wzrost towarowości gospodarstw rolnych.
- Rozwój przetwórstwa płodów rolnych.
- Tworzenie pozarolniczych miejsc pracy dla mieszkańców wsi, w tym rozwój agroturystyki.

Program Ochrony Środowiska

- Czyste środowisko naturalne gminy.
- Edukacja ekologiczna mieszkańców.
- Rozwój infrastruktury oczyszczania ścieków dla ochrony wód powierzchniowych i podziemnych.
- Racjonalna gospodarka odpadami.
- Pełne skanalizowanie gminy.
- Wykorzystanie lokalnych surowców mineralnych.
- Wspieranie inwestycji służących ochronie środowiska.
- Intensyfikacja zalesień i zadrzewień śródpolnych.

**VI. Oczekiwane wskaźniki osiągnięć Planu Rozwoju Lokalnego Miasta i Gminy Małogoszcz**

Wszystkie zadania przyjęte do realizacji w ramach Zintegrowanego Programu Operacyjnego Rozwoju Regionalnego objęte zostaną monitoringiem rzeczowym, który dostarczy danych obrazujących postęp we wdrażaniu programu oraz umożliwi ocenę jego wykonania.

Wskaźniki obrazujące postęp we wdrażaniu oraz rezultaty tych działań są podzielone na trzy kategorie, zgodnie z wytycznymi Komisji Europejskiej:

- Wskaźniki produktu - odnoszą się do rzeczowych efektów działania, liczone są w jednostkach materialnych.
- Wskaźniki rezultatu - odpowiadają bezpośrednim i natychmiastowym efektom, wynikającym z wdrożenia programu, mogą przybierać formę wskaźników materialnych lub finansowych.
- Wskaźniki oddziaływania - obrazują konsekwencję danego programu wykraczające poza natychmiastowe efekty dla bezpośrednich beneficjentów. Oddziaływanie może odnosić się do efektów związanych bezpośrednio z podjętym działaniem, chociaż pojawiających się po pewnym czasie (oddziaływanie bezpośrednie), jak i do efektów długookresowych, oddziałujących na szerszą populację i pośrednio tylko wynikających ze zrealizowanego działania (oddziaływanie pośrednie).

Do wymienionych w Planie Rozwoju Lokalnego zadań, w ramach przynależności do poszczególnych priorytetów i działań ZPORR, każdorazowo określone zostaną wskaźniki monitoringu i w zależności od prowadzonej inwestycji będą odpowiednio modyfikowane. Wskaźniki osiągnięć dla poszczególnych inwestycji będą ustalane indywidualnie, w formie załącznika do niniejszego Planu.

**VII. Plan finansowy na lata 2004-2006**

Plan finansowy zadań inwestycyjnych na lata 2004-2006 według źródeł finansowania

Nazwa zadania	Lata realizacji	Szacunkowy koszt	Źródła finansowania				
			Budżet własny	Budżet państwa	Środki prywat.	Środki unijne	Inne
w tys. PLN							
1. Budowa ratusza	2004-06	4 000	4 000	-	-	-	-
2. Budowa wodociągu Złotniki	2004	1 200	626,4	-	158	415,6	-
3. Budowa wodociągu Lipnica - Mniszek	2005-06	1 000	188	112	-	700	-
4. Kanalizacja gminy	2005-06	600	120	60	-	420	-
5. Budowa i modernizacja dróg wojewódzkich wraz z chodnikami:	2005-06						
- ul. Chęcińska		180	90	90	-	-	-
- ul. Jędrzejowska		400	200	200	-	-	-
- Obwodnica		9 000	3500	4500	-	-	1000
6. Budowa i modernizacja dróg powiatowych: Karsznice - Rembieszyce	2005	800	400	-	-	-	400
7. Modernizacja ulic w Małogoszczu:	2005						
- ul. Warszawska		500	500	-	-	-	-
- ul. Pustowójtówny		700	700	-	-	-	-
8. Budowa mostu na drodze gminnej w Złotnikach	2005-06	500	400	-	-	-	100
9. Przebudowa drogi gminnej Karsznice - Wola Tesserowa	2005-06	400	400	-	-	-	-

## **VIII. System wdrażania Planu Rozwoju Lokalnego**

System wdrażania Planu Rozwoju Lokalnego Miasta i Gminy Małogoszcz jest realizowany w oparciu o system wdrażania pomocy strukturalnej Unii Europejskiej. Unia Europejska nakłada na państwa członkowskie - beneficjentów korzystających ze środków finansowych funduszy strukturalnych, obowiązek przestrzegania zasad i procedur wspólnotowych, które zostały określone w Rozporządzeniu ramowym nr 1260/1999/WE z dnia 21 czerwca 1999r.

Poszczególne projekty będą wdrażane w oparciu o zasady wydatkowania środków według źródeł ich pochodzenia. Korzystanie ze środków własnych, jak i środków unijnych wymusza konieczność sprostania wielu wymogom formalnym, głównie za sprawą odmiennych zasad wykorzystania danych środków finansowych.

### **1. Instytucja zarządzająca Planem Rozwoju Lokalnego**

Funkcję Instytucji Zarządzającej i koordynującej realizację Planu Rozwoju Lokalnego Miasta i Gminy Małogoszcz będzie pełnił specjalnie powołany zespół pracowników Urzędu Miasta i Gminy Małogoszcz. Zakres zadań Instytucji Zarządzającej obejmuje między innymi:

- Ustalenie szczegółowych zasad i kryteriów realizacji Planu
- Zapewnienie zgodności realizacji Planu z poszczególnymi dokumentami programowymi wyższego rzędu, w tym w szczególności w zakresie zamówień publicznych, zasad konkurencji, ochrony środowiska, jak też zagwarantowanie przestrzegania zasad zawierania kontraktów publicznych
- Zbieranie danych statystycznych i finansowych na temat postępów wdrażania oraz przebiegu realizacji projektów w ramach Planu
- Zapewnienie przygotowania i wdrażania planu działań w zakresie informacji i promocji Planu
- Przygotowanie rocznych raportów na temat wdrażania planu, zbieranie informacji od rocznego raportu o nieprawidłowościach
- Dokonanie oceny po zakończeniu realizacji Planu

Do właściwej oceny Planu Instytucja Zarządzająca może tworzyć grupy robocze, korzystać z opinii niezależnych ekspertów lub usług innych instytucji.

### **2. Instytucja wdrażająca Plan Rozwoju Lokalnego**

Urząd Miasta i Gminy Małogoszcz, jako instytucja wdrażająca Plan Rozwoju Lokalnego, jest odpowiedzialny za:

- Kreowanie, przyjmowanie, składanie wniosków aplikacyjnych od instytucji podległych - beneficjentów pomocy
- Kontrolę formalną składanych wniosków, ich zgodność z procedurami i z zapisami w Planie
- Ewentualne monitorowanie wdrażania poszczególnych projektów
- Zapewnienie informowania o współfinansowaniu przez UE realizowanych projektów.

## **IX. Monitorowanie, ocena i komunikacja społeczna**

### **1. System monitorowania Planu Rozwoju Lokalnego**

Kluczowe znaczenie w monitorowaniu i stymulowaniu realizacji Planu Rozwoju Lokalnego posiada Burmistrz Miasta i Gminy Małogoszcz oraz Rada Miejska. Instytucja Zarządzająca współpracuje z Burmistrzem, Zastępcą Burmistrza, Sekretarzem i Skarbnikiem, których główną rolą będzie monitorowanie przebiegu realizacji zadań zawartych w Planie oraz ewentualne interweniowanie w przypadku stwierdzenia spóźnień lub nieuzasadnionej rezygnacji z realizacji zadań.

### **2. Sposoby oceny Planu Rozwoju Lokalnego**

Skuteczność Planu Rozwoju Lokalnego będzie poddawana bieżącej ocenie. Sprawowana ona będzie przez Burmistrza Miasta i Gminy Małogoszcz oraz Radę Miejską przy pomocy wskaźników postępu realizacji i oceny skuteczności wdrażanych projektów określonych w poszczególnych programach operacyjnych i w wytycznych opracowanych przez Ministerstwo Gospodarki, Pracy i Polityki Społecznej.



### 3. Sposoby inicjowania współpracy pomiędzy sektorem publicznym, prywatnym i organizacjami pozarządowymi

Plan Rozwoju Lokalnego jest dokumentem otwartym i winien być uzupełniany poprzez wpisy nowych zadań organizacyjnych i inwestycyjnych raz w roku kalendarzowym w okresie planowania budżetu miasta i gminy Małogoszcz. Wprowadzone korekty przyjętego Planu będą wynikały z procesu transformacji społeczno-gospodarczych oraz zmian hierarchii priorytetów przyjętych przez władze Małogoszcza.

Wszelkie postulaty i wnioski przedsięwziąć do Planu rozwoju Lokalnego przyjmuje pełnomocnik ds. rozwoju lokalnego, pełniący funkcję koordynatora zespołu zadaniowego przygotowującego Plan.

Postulaty do Planu Rozwoju Lokalnego oraz wnioski składać mogą radni, stowarzyszenia i nieformalne grupy mieszkańców, organizacje powiązane z budżetem Gminy, w tym również spółki prawa handlowego.

### 4. Public relation Planu Rozwoju Lokalnego

Zadaniem działań informacyjnych i promocyjnych jest:

- Zapewnienie powszechnego dostępu do informacji o możliwościach ubiegania się o wsparcie ze środków funduszy strukturalnych na realizację projektów służących rozwojowi regionalnemu dla wszystkich grup docelowych z terenu Miasta i Gminy Małogoszcz.
- Zapewnienie czytelnej informacji o kryteriach oceny i wyboru projektów oraz obowiązujących w tym zakresie procedurach.
- Zapewnienie bieżącego informowania opinii publicznej o zakresie i wymiarze pomocy wspólnotowej dla poszczególnych projektów i rezultatów działań na poziomie miasta.
- Inicjowanie dodatkowych działań promocyjnych o zasięgu lokalnym
- Zapewnienie współpracy z instytucjami zaangażowanymi w monitorowanie i realizowanie Planu Rozwoju Lokalnego w zakresie działań informacyjnych i promocyjnych poprzez wymianę informacji i wspólne przedsięwzięcia
- Wykorzystanie nowoczesnych źródeł przekazu i nowoczesnych technologii, m.in. takich jak: Internet, poczta elektroniczna, elektroniczna archiwizacja dokumentów (w celu usprawnienia komunikacji pomiędzy podmiotami uczestniczącymi w realizacji Planu Rozwoju Lokalnego).

Wszelkie działania podejmowane w ramach Planu Rozwoju Lokalnego Miasta i Gminy Małogoszcz będą uwzględniały specyficzne potrzeby grup docelowych w kwestii informacji oraz użytych instrumentów w celu osiągnięcia maksymalnej skuteczności. Grupami docelowymi Planu są:

- Społeczeństwo - beneficjent bezpośredni (kształtowanie i informowanie opinii publicznej poprzez przekazywanie powszechnej wiedzy o działaniach Unii Europejskiej, o wdrażaniu i wykorzystaniu środków wspólnotowych, o korzyściach płynących z członkostwa, o budowaniu pozytywnego wizerunku podmiotów zaangażowanych w proces wdrażania pomocy, co przyczyni się do poparcia dla inwestycji).
- Pozostali beneficjenci - osoby, instytucje lub grupy społeczne bezpośrednio korzystające z wdrażanej pomocy:
  - jednostki samorządu terytorialnego szczebla gminnego
  - podmioty będące jednostkami podległymi samorządowi gminnemu bądź realizujące zadania jednostek samorządu terytorialnego
  - podmioty gospodarcze
  - organizacje zrzeszające przedsiębiorców
  - organizacje pozarządowe
  - inne organizacje społeczne
  - media

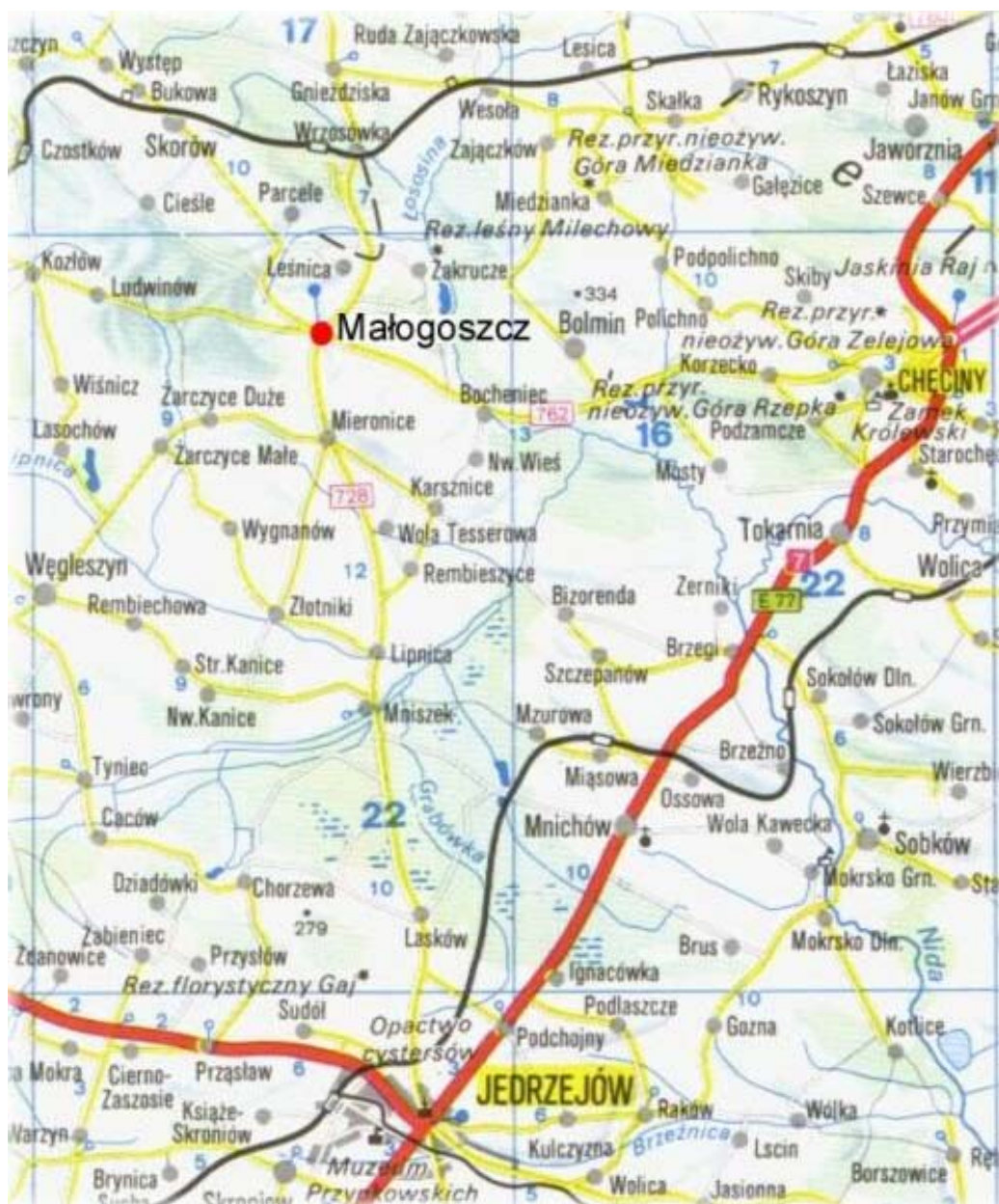
Szczególnie istotna jest potrzeba kształtowania pozytywnego wizerunku Planu Rozwoju Lokalnego Miasta i Gminy Małogoszcz. Za jego pośrednictwem należy kształtować świadomość w zakresie istnienia oraz możliwości pozyskania środków dla jednostek samorządu terytorialnego, a od tego uzależnione jest wykorzystanie pomocy w ramach funduszy strukturalnych płynących z Unii Europejskiej.

Aby osiągnąć cele związane z informacją i promocją Planu Rozwoju Lokalnego będą stosowane m.in. następujące środki i instrumenty:

- konferencje, seminaria, wykłady, warsztaty, prezentacje - propagujące informacje o możliwościach wykorzystania środków unijnych, o rezultatach wsparcia UE oraz upowszechniających wiedzę na ten temat,
- wizytacje projektów, ekspozycje projektów - mogą stanowić skuteczne metody prezentacji osiągnięć w zakresie inicjatyw z wykorzystaniem środków unijnych,
- informowanie o projektach i ich promocja przez beneficjentów - dane o przekazaniu odpowiedniej wiedzy beneficjentom z terenu miasta i gminy Małogoszcz - odpowiedzialnych za spełnienie wymogów w tym zakresie,

- serwisy internetowe - szybkie i ogólnodostępne źródło informacji na temat możliwości pozyskania pomocy unijnej, zaś dla opinii publicznej będzie to kompleksowe źródło informacji o osiągnięciach Planu rozwoju Lokalnego i wsparciu ze środków Unii Europejskiej dla miasta i gminy Małogoszcz,
- publikacje, broszury informacyjne, plakaty, reklamy, materiały audio - wizualne, ulotki (pozwalają w łatwy, przystępny i atrakcyjny sposób przekazywać wiedzę o Unii Europejskiej i dostępnej pomocy),
- współpraca z mediami - publikacje prasowe, artykuły, relacje, wiadomości w lokalnej i regionalnej telewizji oraz w rozgłośniach radiowych, audycje, reklamy czy ogłoszenia to kluczowe źródła przekazu wszelkich informacji o realizacji planu Rozwoju Lokalnego w szczególności w odniesieniu do opinii publicznej.

Program Rozwoju Lokalnego Miasta i Gminy Małogoszcz jest opracowaniem otwartym i podlegać powinien stałej aktualizacji.





---

**Wydawca:** Wojewoda Świętokrzyski

**Redakcja:** Wydział Prawny i Nadzoru  
Świętokrzyskiego Urzędu Wojewódzkiego w Kielcach  
Al. IX Wieków Kielc 3, 25-516 Kielce  
tel. 0 (prefix) 41 3421673, e-mail: org07@kielce.uw.gov.pl

**Skład, druk i rozpowszechnianie:** Zakład Obsługi  
Świętokrzyskiego Urzędu Wojewódzkiego w Kielcach,  
25-516 Kielce, Al. IX Wieków Kielc 3  
tel. 0 (prefix) 41 3421807, 3421249

---

Prenumerata roczna Dziennika Urzędowego Województwa Świętokrzyskiego wynosi 3000 zł.  
Nr konta Bank Przemysłowo-Handlowy PBK S.A. O/Kielce, Nr 25 10600076-0000320000163506  
Dziennik w Internecie – <http://www.kielce.uw.gov.pl/dziennik.htm>

---

Zbiory Dzienników Urzędowych wraz ze skorowidzami wyłożone są do powszechnego wglądu w siedzibie Świętokrzyskiego Urzędu Wojewódzkiego  
w Kielcach, Al. IX Wieków Kielc 3, pok. 210 w godzinach pracy Urzędu

---

Tłoczono z polecenia Wojewody Świętokrzyskiego z dnia 21 grudnia 2004r.