



DZIENNIK URZĘDOWY WOJEWÓDZTWA ŚWIĘTOKRZYSKIEGO

Kielce, dnia 30 grudnia 2004r.

Nr 259

TREŚĆ:

Poz.:

UCHWAŁY:

- 3550** — Nr XXIII/236/04 Rady Miejskiej w Staszowie z dnia 27 sierpnia 2004r. w sprawie przyjęcia Planu Rozwoju Lokalnego Miasta i Gminy Staszów na lata 2004-2013..... 11761
- 3551** — Nr XXVI/259/04 Rady Miejskiej w Staszowie z dnia 5 listopada 2004r. w sprawie zmiany Uchwały Nr XXIII/236/04 Rady Miejskiej w Staszowie z dnia 27 sierpnia 2004 roku w sprawie przyjęcia Planu Rozwoju Lokalnego Miasta i Gminy Staszów na lata 2004-2013..... 11800

3550

UCHWAŁA Nr XXIII/236/04 RADY MIEJSKIEJ W STASZOWIE

z dnia 27 sierpnia 2004r.

w sprawie przyjęcia Planu Rozwoju Lokalnego Miasta i Gminy Staszów na lata 2004-2013.

Na podstawie art. 18 ust. 1 ustawy z dnia 8 marca 1990 roku o samorządzie gminnym (Dz. U. Nr 13, poz. 74 z 1996r. z późn. zm.) Rada Miejska w Staszowie uchwala co następuje:

§ 1. Przyjmuje się Plan Rozwoju Lokalnego Miasta i Gminy Staszów na lata 2004-2013, stanowiący załącznik Nr 1 do niniejszej uchwały.

§ 2. Wykonanie uchwały powierza się Burmistrzowi Miasta i Gminy Staszów.

§ 3. Nadzór nad wykonaniem uchwały powierza się Komisji Rozwoju Gospodarczego i Przedsiębiorczości Rady Miejskiej w Staszowie.

§ 4. Uchwała wchodzi w życie z dniem podjęcia.

Przewodniczący Rady Miejskiej: *S.L. Zalewski*

Załącznik Nr 1
do uchwały Nr XXIII/236/04
Rady Miejskiej w Staszowie
z dnia 27 sierpnia 2004r.

**Plan Rozwoju Lokalnego Miasta i Gminy Staszów
na lata 2004-2013**

Wprowadzenie

Polityka jednostki samorządu terytorialnego jest świadomą, celową i zorganizowaną działalnością jej organów oraz jednostek organizacyjnych, polegającą na określeniu celów służących interesom społeczności lokalnej w gminie, a także metod i instrumentów realizacji tych celów.

Plan Rozwoju Lokalnego został opracowany zgodnie z Uzpełnieniem Zintegrowanego Programu Operacyjnego Rozwoju Regionalnego. Program ten jest jednym z narzędzi, umożliwiających składanie wniosków o dofinansowanie ze środków Funduszy Strukturalnych.

Należy zaznaczyć, że Plan Rozwoju Lokalnego ma charakter planu operacyjnego, koncentrującego się na zadaniach i projektach w określonym obszarze zgodnym z dokumentem Uzpełnienia ZPORR. W szczególności dotyczy to planowanych zadań, które są zgodne z katalogiem zadań i projektów możliwych do dofinansowania w ramach Zintegrowanego Programu Operacyjnego Rozwoju Regionalnego i dla których beneficjentem może być samorząd gminy.

Zadaniem gminy jest wspieranie rozwoju i zaspokajanie zbiorowych potrzeb wspólnoty w zakresie wynikającym z ustawy o samorządzie gminnym:

1. ładu przestrzennego, gospodarki nieruchomościami, ochrony środowiska i przyrody oraz gospodarki wodnej,
2. gminnych dróg, ulic, mostów, placów oraz organizacji ruchu drogowego,
3. wodociągów i zaopatrzenia w wodę, kanalizacji, usuwania i oczyszczania ścieków komunalnych, utrzymania czystości i porządku oraz urządzeń sanitarnych, wysypisk i unieszkodliwiania odpadów komunalnych, zaopatrzenia w energię elektryczną i ciepłą oraz gaz,
4. lokalnego transportu zbiorowego,
5. ochrony zdrowia,
6. pomocy społecznej, w tym ośrodków i zakładów opiekuńczych,
7. gminnego budownictwa mieszkaniowego,
8. edukacji publicznej,
9. kultury, w tym bibliotek gminnych i innych instytucji kultury oraz ochrony zabytków i opieki nad zabytkami,
10. kultury fizycznej i turystyki, w tym terenów rekreacyjnych i urządzeń sportowych,
11. targowisk i hal targowych,
12. zieleni gminnej i zadrzewień,
13. cmentarzy gminnych,
14. porządku publicznego i bezpieczeństwa obywateli oraz ochrony przeciwpożarowej i przeciwpowodziowej, w tym wyposażenia i utrzymania gminnego magazynu przeciwpowodziowego,
15. utrzymania gminnych obiektów i urządzeń użyteczności publicznej oraz obiektów administracyjnych,
16. polityki prorodzinnej, w tym zapewnienia kobietom w ciąży opieki socjalnej, medycznej i prawnej,
17. wspierania i upowszechniania idei samorządowej,
18. promocji gminy,
19. współpracy z organizacjami pozarządowymi,
20. współpracy ze społecznościami lokalnymi i regionalnymi innych państw.

Poza wymienionymi, Gmina realizuje szereg innych zadań określonych przepisami prawa. Zadania te mają charakter ogólnej misji zobowiązującej samorządy lokalne do opracowania planów rozwoju swoich regionów. Plany rozwoju lokalnego są wyrazem długofalowej polityki prowadzonej przez samorząd gminy.

W Planie Rozwoju Lokalnego Miasta i Gminy Staszów uwzględnia się uwarunkowania wynikające z położenia geograficznego oraz cech otoczenia. Wiele z nich sprzyja rozwojowi inne mają charakter czynników ograniczających. W Planie Rozwoju Lokalnego są one kwalifikowane jako mocne i słabe strony gminy. Połączenie czynników wewnętrznych z zewnętrznymi tworzy szanse na osiągnięcie relatywnie wyższej efektywności rozwoju gminy.

Plan Rozwoju Lokalnego jest narzędziem planowania i zarządzania wykorzystywanym przez władze gminy do wspomaganie rozwoju. Stanowi również koncepcję działania zmierzającego do równomiernego i długotrwałego rozwoju gminy przedstawioną w formie zwięzłego dokumentu zawierającego procedury zamierzonych celów.

Dokument zawiera m.in.:

- diagnozę stanu istniejącego
- analizę słabych i mocnych stron gminy
- listę zadań i projektów na lata 2004-2013
- plan finansowy na lata 2004-2006

Niniejszy Plan Rozwoju Lokalnego został opracowany przez horyzontalny zespół zadaniowy d/s rozwoju lokalnego, składający się z pracowników Urzędu Miasta i Gminy Staszów przy współpracy z komisjami stałymi Rady Miejskiej w Staszowie.

Spis treści

Wprowadzenie

- I. Obszar i czas realizacji Planu Rozwoju Lokalnego
- II. Aktualna sytuacja społeczno-gospodarcza na obszarze objętym wdrażaniem planu
 1. Położenie, powierzchnia i ludność
 - 1.1. Położenie
 - 1.2. Powierzchnia
 - 1.3. Ludność
 2. Środowisko przyrodnicze
 - 2.1. Budowa geologiczna
 - 2.2. Surowce mineralne.
 - 2.3. Wody powierzchniowe
 - 2.4. Wody podziemne
 - 2.5. Gleby
 - 2.6. Warunki klimatyczne
 - 2.7. Przyroda i krajobraz
 3. Dziedzictwo kulturowe i turystyka
 - 3.1. Dziedzictwo kulturowe gminy
 - 3.2. Turystyka
 4. Zagospodarowanie przestrzenne
 - 4.1. Uwarunkowania ochrony środowiska naturalnego
 - 4.2. Infrastruktura techniczna
 - 4.3. Własność nieruchomości
 - 4.4. Stan obiektów dziedzictwa kulturowego
 5. Gospodarka
 - 5.1. Struktura podstawowych branż na terenie gminy
 - 5.2. Ilość osób pracujących w danych sektorach
 - 5.3. Główni pracodawcy
 6. Sfera społeczna
 - 6.1. Sytuacja demograficzna i społeczna terenu
 - 6.2. Warunki i jakość życia mieszkańców
 - 6.3. Grupy społeczne wymagające wsparcia
 - 6.4. Rynek pracy
- III. Zadania polegające na poprawie sytuacji na danym obszarze
 1. Celowość zadań planowanych do realizacji
 2. Lista zadań
 3. Narzędzia realizacji celów strategicznych dla gminy Staszów
 - 3.1. Tarnobrzaska Specjalna Strefa Ekonomiczna EURO-PARK „WISŁOSAN”
 - 3.2. Grupy producenckie i marketingowe
 - 3.3. Agroturystyka
 - 3.4. Lokalne fundusze poręczeniowe
- IV. Realizacja zadań i projektów
- V. Powiązanie projektów z innymi działaniami realizowanymi na terenie gminy/powiatu/województwa
- VI. Oczekiwane wskaźniki osiągnięć Planu Rozwoju Lokalnego
- VII. Plan finansowy na lata 2004-2006
- VIII. System wdrażania i monitorowania planu
 1. Wdrażanie Planu Rozwoju Lokalnego
 2. Monitorowanie planu
- IX. Sposoby oceny i komunikacji społecznej

I. Obszar i czas realizacji Planu Rozwoju Lokalnego.

Obszar realizacji Planu Rozwoju Lokalnego obejmuje swoim zasięgiem teren Gminy Staszów. Czas realizacji niniejszego planu to lata 2004-2013. Przedział czasu został podzielony na dwa okresy programowania: 2004-2006 i 2007-2013.

Plan ten został utworzony na bazie strategii rozwoju Gminy Staszów, Studium uwarunkowań i kierunków zagospodarowania przestrzennego gminy oraz Gminnego Programu Ochrony Środowiska.

Mapa 1. Gmina Staszów.

II. Aktualna sytuacja społeczno-gospodarcza na obszarze objętym wdrażaniem planu.

1. Położenie, powierzchnia i ludność.

1.1. Położenie.

Gmina Staszów położona jest w województwie świętokrzyskim, w południowo-wschodniej Polsce na Wyżynie Kielecko-Sandomierskiej nad rzeką Czarną Staszowską. Siedzibą gminy jest Staszów, miasto o bogatej historii, której początki sięgają XIII w. Jej świadectwem są liczne obiekty zabytkowe zarówno w samym mieście jak i na terenie całej gminy. Teren miasta i gminy pod względem rzeźby i pokrycia zalicza się do równinnego, leży na południowy wschód od podnóża Gór Świętokrzyskich - wzniesienie nad poziomem morza wynosi - 225 m.

Gmina Staszów jest gminą miejsko-wiejską i bezpośrednio graniczy z gminami Bogoria, Rytwiany, Szydłów, Tuczępy, Osiek, Raków. W jej skład wchodzi miasto Staszów i 35 sołectw: Czajków Południowy, Czajków Północny, Czernica, Dobra, Gaj Koniełtowski, Grzybów, Jasień, Koniełoty, Kopanina, Krzywołęcz, Kszczonowice, Kurozwęki, Lenartowice, Łaziska, Łukawica, Mostki, Niemścice, Oględów, Poddębowiec, Podmaleniec, Ponik, Sielec, Smerdyna, Stefanówek, Sztombergi, Wiązownica Duża, Wiązownica Kolonia, Wiązownica Mała, Wiśniowa, Wiśniowa Poduchowna, Wola Osowa, Wola Wiśniowska, Wólka Żabna, Zagrody, Ziemblice.

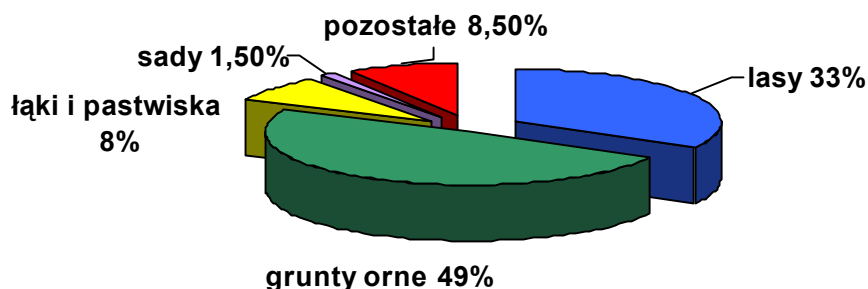
Mapa 2. Gmina Staszów na tle powiatu staszowskiego.

Mapa 3. Gmina Staszów na tle województwa świętokrzyskiego.

1.2. Powierzchnia.

Powierzchnia Gminy Staszów wynosi 226 km², w tym miasto Staszów 29 km². W ogólnej powierzchni gminy ok. 33 % (7 603 ha) stanowią lasy, ok. 49 % (11 201 ha) stanowią grunty orne, ok. 8 % (1 849 ha) to łąki i pastwiska oraz ok. 1,5 % (335 ha) to sady.

Wykres 1. Podział powierzchni Gminy Staszów.



1.3. Ludność.

Liczba mieszkańców gminy wynosi 28 053 osoby, co stanowi 36 % ogólnej liczby mieszkańców powiatu staszowskiego. 16 805 osób to mieszkańcy miasta a 11 248 osób to mieszkańcy pozostałej części gminy. Gęstość zaludnienia kształtuje się na poziomie 126,1 osób na 1 km².

Wykres 2. Struktura % ludności powiatu staszowskiego według gmin na dzień 31.12.2003r.

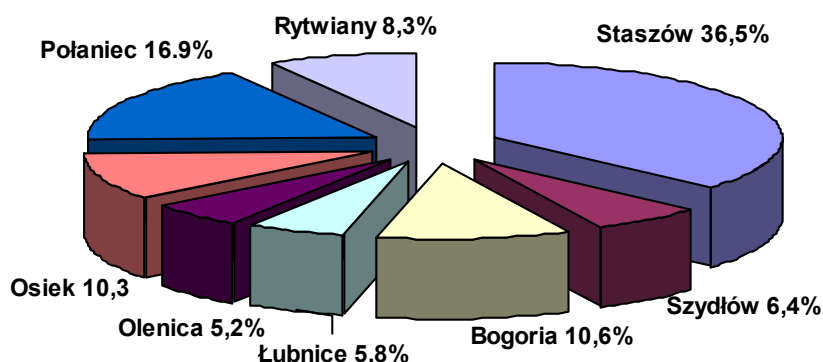


Tabela 1. Struktura ludności Gminy Staszów, w rozbiciu na miasto i pozostałą część gminy, według poszczególnych grup wiekowych.

Grupa wiekowa	Liczba mieszkańców	
	Miasto Staszów	Pozostała część gminy
do lat 18	4 022	2 847
19-24	1 940	1 078
25-29	1 481	860
30-34	1 216	781
35-39	1 011	645
40-44	1 085	665
45-49	1 752	800
50-59	2 392	1 414
powyżej 60	1 906	2 158
Razem	16 805	11 248

Ważnym miernikiem charakteryzującym przebieg procesów demograficznych jest saldo migracji ludności. W latach 2000, 2001, 2002 migracja ludności w Gminie Staszów przedstawiała się następująco:

Tabela 2. Migracja ludności w latach 2000-2002.

Lp.	Migracja	2000 rok		2001 rok		2002 rok	
		Gmina	w tym Miasto	Gmina	w tym Miasto	Gmina	w tym Miasto
1.	Napływ	296	165	267	158	260	146
2.	Odływ	362	238	319	223	388	268
3.	Saldo migracji	-66	-73	-52	-65	-128	-122
4.	Saldo migracji na 1 000 mieszkańców	-2,3	-4,2	-1,8	-3,8	-4,7	-7,2

2. Środowisko przyrodnicze.

2.1. Budowa geologiczna.

Podłoże obszaru gminy stanowi trzon paleozoiczny zbudowany głównie z piaskowców kwarcytowych, pokryty cienką warstwą utworów trzeciorzędowych, które należą do osadów mioceńskich. Wykształcone są one w dwóch ogniwach: torton dolny - składa się z wapieni litotamniowych, torton górny - zbudowany z warstw nadlitotamniowych wykształconych w postaci gipsów, wapieni, margli i ilów. Seria ta nazywana jest poziomem gipsowym. Ukształtowanie tego poziomu określone zostało przez przebiegający proces krasowienia warstw gipsów i wapieni. W wyniku tego procesu, jeszcze w okresie przedczwartorzędowym utworzyły się na powierzchni terenu lokalne rozmycia utworów gipsowych w postaci lejków o głębokości od kilku do kilkunastu metrów i kawern. Formy te zostały wypełnione późniejszymi osadami czwartorzędowymi. Proces ługowania skał gipsowo-wapiennych przebiega nadal, przy czym kawerny krasowe powstałe współcześnie często mogą występować jako puste lub częściowo-wypełnione. Na osadach trzeciorzędowych zalegają osady czwartorzędowe, które składają się z glin piaszczystych z okruchami wapieni i gipsu, glin pylastych, pyłów i piasków kwarcowych. Lokalnie w stropowych partiach osadów czwartorzędowych zalegają płatami grunty próchnicze, namuły organiczne i torfy.

W przypadku, gdy formy krasowe znajdują się blisko powierzchni terenu, stanowią bardzo duże zagrożenie dla istniejącej zabudowy. Strop skał leżących nad kavernami krasowymi szczególnie strop skał gipsowych, ale również wapiennych załamuje się, co stwarza możliwość ruchu mas gruntowych, przede wszystkim piaszczystych. W wyniku tego na powierzchni tworzą się deformacje o charakterze nieciągłym lub niecki osiadań, przez co następuje uszkodzenie istniejących na powierzchni budowli.

2.2. Surowce mineralne.

Na terenie gminy znajdują się złoża wody, torfu, gipsu oraz kamienia budowlanego wykorzystywanego dotychczas do budowy piwnic w budownictwie jednorodzinym.

Rozważenie możliwości wykorzystania zasobów naturalnych dla drobnej i średniej przedsiębiorczości musi być poprzedzone szeregiem specjalistycznych badań i ekspertyz szczególnie dotyczących ich opłacalności wydobywania. W przypadku pozytywnych wyników można rozważyć wykorzystanie oligoceńskich złóż wody do produkcji wody stołowej, torfu do celów ogrodniczych i leczniczych a gipsu w budownictwie.

2.3. Wody powierzchniowe.

Główną arterią wodną jest rzeka Czarna Staszowska o długości 61 km i powierzchni dorzecza 1 358,6 km². Odwadnia ona za pośrednictwem sieci swoich niewielkich dopływów całą zachodnią, północno-zachodnią i południową część gminy. Część północno-wschodnią odwadniana jest przez Kacankę - dopływ Koprzywianki. W okolicach Golejowa występują liczne oczka wodne pochodzenia krasowego, które tworzą naturalne zbiorniki wodne. Natomiast sztuczne to zbiornik wodny „Chańcza” oddany do eksploatacji w latach 80-tych oraz kompleks stawów rybnych „Rytwiany”. Czarna Staszowska prowadzi wody III klasy czystości. W okolicach Oględowa są to już wody pozaklasowe.

2.4. Wody podziemne.

Na terenie gminy występuje trzeciorzędowe i czwartorzędowe piętro wodonośne. Największe znaczenie gospodarcze posiada trzeciorzędowy poziom wodonośny. Jego głębokość jest zróżnicowana od 1-6 metrów na ujęciu wody Staszów-Radzików 2 do 53 m w miejscowości Wólka Żabna. Równie zróżnicowana jest miąższość warstw wodonośnych i wydajność studni wierconych. Największe miąższości (ponad 40 m) i wydajności (cztery studnie o średniej wydajności 170-270 m³/h, przy depresjach od 0,6 do 2 m) występują na ujęciu Staszów-Radzików 2. Jednostkę czwartorzędową stanowią piaski i żwiry rzeczne w dolinie Czarnej Staszowskiej w południowo-wschodniej części gminy o miąższości 10-20 m. Uzyskiwana tu wydajność studni wierconych to średnio 15-35 m³/h. Na pozostałych terenach występują niewodonośne trzeciorzędowe iły krakowieckie i utwory kambru.

Wody trzeciorzędowego poziomu wodonośnego charakteryzują się dobrą jakością i mogą być używane do picia i na potrzeby gospodarcze bez uzdatniania. Wyjątek stanowi ujęcie wody w Kurozwałkach i ujęcie komunalne Staszów-Radzików 1. Wody jednostek czwartorzędowych są średniej jakości.

2.5. Gleby.

Zdecydowana część gleb w Gminie Staszów to gleby lekkie, piaszczyste. Większość arealu gruntów rolnych stanowią gleby słabych klas bonitacyjnych (IV-VI), które zajmują 88,8 % powierzchni gruntów rolnych. Klasy bonitacyjne gruntów ornych na tym obszarze: II - 0,9 %, IIIa - 3,5 %, IIIb - 6,8 %, IVa - 14,7 %, IVb - 19,8 %, V - 33,0 %, VI - 19,8 %, VIa - 1,5 %. Analizując zasobność gleb w składniki pokarmowe oraz ich skład, można wyróżnić kilka kompleksów glebowych: pszenno-wadliwy, żytni bardzo dobry, żytni dobry i żytni bardzo słaby.

2.6. Warunki klimatyczne.

Klimat obszaru gminy Staszów zbliżony jest do klimatu Wyżyny Małopolskiej. Średnia roczna temperatura wynosi 6,06-7,7⁰C. Przeważają wiatry zachodnie i południowo-zachodnie, są najczęściej słabe poniżej 5 m/s. Najbardziej słonecznymi miesiącami są miesiące późno-wiosenne, letnie oraz początek jesieni, kiedy to wartość nasłonecznienia kształtuje się 6-8 godzin dziennie. Ilość dni z opadami waha się w granicach 60-70 w ciągu jednego roku. Średnia roczna suma opadów wynosi około 800 mm/m² powierzchni. Pokrywa śnieżna zalega około 65 dni w roku, a w rejonach północno-wschodnich nawet do 90 dni. Długość okresu wegetacyjnego trwa od 190 do 210 dni.

2.7. Przyroda i krajobraz.

32,1 % całej powierzchni gminy zlokalizowane jest na obszarze Jeleniowsko-Staszowskiego Obszaru Chronionego Krajobrazu, w dolinie rzeki Kacanki i Desty, na terenie którego dobre warunki przyrodnicze, takie jak: bogata szata roślinna, duża powierzchnia lasów, niski stopień skażenia środowiska umożliwiają zastosowanie gospodarstw do ekologicznej produkcji rolnej.

Na terenie gminy znajduje się 25 pomników przyrody. Wśród lasów dominują: bory sosnowe, bory mieszane, bory trzcinnikowe, łągi subkontynentalne, oraz bory mieszane świeże. Wśród roślinności leśnej zdecydowanie przeważa drzewostan sosnowy, a uzupełnieniem są dęby, brzozy, jodły, modrzewie, olchy, buki. W lasach poza skupiskiem drzew znajduje się różnorodna roślinność krzewiasta oraz bogate runo leśne. Spotykane gatunki zwierząt to: sarny, jelenie, kuny, łosie, bobry, dziki, zające, kaczki, bażanty i kuropatwy.

3. Dziedzictwo kulturowe i turystyka.

3.1. Dziedzictwo kulturowe gminy.

Staszów niewątpliwie należy do jednych z najciekawszych, pod względem historii i stanu zachowania układu przestrzennego, miast województwa świętokrzyskiego.

Jego powstanie określa się na XII wiek, choć z całą pewnością na tym terenie istniało osadnictwo również w wiekach wcześniejszych. Pierwsze wzmianki pochodzą z wieku XIV. Z tego też okresu pochodzi powstały w 1343r. gotycki, murowany kościół p.w. Św. Bartłomieja, według miejscowej legendy wybudowany na miejscu spalonego w XIII w. przez Tatarów drewnianego kościoła.

Bogata historia regionu pozostawiła na Ziemi Staszowskiej liczne ślady. Występują tutaj zabytki z różnych epok. W Staszowie oprócz kościoła Św. Bartłomieja z XV-wieczną kaplicą Tęczyńskich bardzo istotny jest zachowany niemal bez zmian XVII wieczny układ ulic Kościelna-Rynek i duża ilość zabudowań z tego okresu.

Rynek w Staszowie wybudowany został z fundacji hrabiego A. Czartoryskiego - dawnego właściciela miasta, który po pożarze zlecił budowę 27 domów wokół rynku przeznaczonych głównie dla rzemieślników.

Nieco później (XVIII w.) wybudowano okazały ratusz, mający pełnić funkcję nie tylko siedziby władz miejskich, ale również handlową, taką samą jak krakowskie sukienice. Z tego też powodu obok nazwy ratusz używana jest często nazwa kramnice.

Staszowski Rynek jest dla mieszkańców miejscem szczególnym. Nie tylko pełni pierwotną funkcję centrum handlowo-usługowego, ale również odbywają się na nim obchody najważniejszych świąt państwowych i niektóre imprezy plenerowe.

Problemem jest układ komunikacyjny Staszowa, który powoduje, że rynek pełniący funkcję trasy przelotowej drogi wojewódzkiej z rondem i parkingiem traci swój urok.

W Staszowie, w starej części miasta znajduje się wiele zabytkowych domów i kamienic. Zazwyczaj pochodzą one z okresu przemysłowej prosperity Staszowa w XVIII-XIX wieku. Na uwagę zasługuje budynek zajazdu z XVII w. przy ul. Krakowskiej, dworki przy ul. Wschodniej z XIX w. oraz dwór i młyn wodny i inne zabudowania w okolicy ul. Parkowej.

Na uwagę zasługują również dawne koszary wojskowe usytuowane przy rzece Czarnej Staszowskiej.

W podejmowanych przez samorząd Staszowa decyzjach, dotyczących w szczególności układu architektonicznego miasta, aspekt renesansowego układu zabudowy i stylu architektonicznego polegającego na zachowaniu charakterystycznych dla miasta sieni przejazdowych i układu kalenicowego rynku i najbliższego otoczenia powinien mieć decydujące znaczenie.

Na terenie Gminy Staszów znajdują się również zabytki zlokalizowane poza miastem Staszów, są to m.in.:

- Kościół parafialny p.w. Wniebowzięcia Matki Boskiej i św. Augusta w Kurozwałkach - dawny kościół i klasztor kanoników regularnych;
- Kościół p.w. św. Rocha w Kurozwałkach;
- Zespół Pałacowo-Parkowy w Kurozwałkach;
- Dom z tablicą Józefa Piłsudskiego w Oglądowie;
- Kościół w Koniemłotach;
- Kaplica cmentarna z poł. XIX w. w Koniemłotach;
- Kościół z sercem H. Kołłątajów w Wiśniowej;
- Pałac Kołłątajów z Izbą Pamięci Narodowej i pozostałości dworu w Wiśniowej;
- Kaplica i cmentarz - dawny zbór ewangelicki w Sielcu;
- Eklektyczny Pałac „Dzięki” w Wiązownicy Kolonii;
- Dwór drewniany w Wiązownicy Kolonii;
- Latarnia przy szlaku handlowym w Wiązownicy Kolonii.

3.2. Turystyka.

Analizując stan gospodarki Gminy Staszów nie można pominąć ogromnych możliwości w zakresie turystyki, które w chwili obecnej nie są w pełnym stopniu wykorzystane. Środowisko przyrodnicze, o wysokich walorach turystycznych, znajdujące się w bezpośrednim otoczeniu miasta wykorzystywane jest najczęściej jako miejsce letniego wypoczynku weekendowego. Odczuwany jest brak współpracy pomiędzy instytucjami oraz prywatnymi podmiotami świadczącymi usługi turystyczne.

Staszów i okolice to potężne centrum historyczne z szeregiem unikatowych zabytków i dzieł sztuki. Najbardziej znanymi atrakcjami okolic Staszowa, przyciągającymi turystów są obok uroków przyrody:

- Pałac w Kurozwękach,
- stadnina koni w Kurozwękach,
- Klasztor w Rytwianach,
- Pałac w Rytwianach,
- Kościół parafialny w Wiśniowej z sercem Hugona Kołłątaja,
- Ruiny obwarowań miejskich w Szydłowie.

Niezła baza noclegowa i usługowa zlokalizowana jest w samym Staszowie, Golejowie i w położonej poza granicami gminy Staszów Chańcy, gdzie znajduje się największy zbiornik wodny w województwie świętokrzyskim. Tworzą ją hotel „Gwarek” w Staszowie, Ośrodek Campingowy „Wilga” w Golejowie, Ośrodek Wczasowy „Lotnik” w Golejowie, Hotel „Rytwiany”, Hotel „Kurozwęki” oraz Hotel „Cztery Wiatry” w Chańcy.

Dwugwiazdkowy Hotel „Gwarek” położony jest w centrum miasta Staszowa i ma 2 apartamenty, 5 pokoi 1- osobowych, 8 pokoi 2-osobowych oraz bar kawowy i salę konferencyjną.

Ośrodek Campingowy „Wilga” o powierzchni 1,89 ha posiada 2-, 3-, 4- osobowe domki campingowe, 2 szałas 12 osobowe, co daje 98 miejsc noclegowych, pole namiotowe, parking, plażę, drogi dojazdowe, obiekty i urządzenia usługowe oraz wypożyczalnię sprzętu pływającego. Na terenie Golejowa znajduje się również Ośrodek Wczasowy „Lotnik” składający się z dwóch jednopiętrowych bloków wypoczynkowych, 30 domków campingowych oraz budynku administracyjno-stołówkowego z barem i świetlicą. Posiada on 200 miejsc noclegowych.

Hotel „Rytwiany” posiada 40 miejsc noclegowych oraz 2 apartamenty, salę konferencyjną na 25 osób, salę bankietową i klubową, restaurację, kawiarnię.

Hotel „Kurozwęki” posiada 8 dwuosobowych komfortowo urządzonej pokoi, 2 apartamenty, restaurację. Możliwość jazdy konnej i obejrzenia stada bizonów amerykańskich.

Hotel „Cztery Wiatry” w Chańcy położony jest nad Zalewem Chańcza i oferuje 67 dwuosobowych pokoi, 2 apartamenty, kort tenisowy, salę konferencyjną na 120 osób, restaurację, kawiarnię oraz możliwość uprawiania sportów wodnych.

Na terenie gminy jest 8 gospodarstw agroturystycznych w miejscowościach Grzybów, Sielec, Kurozwęki, Wiśniowa Poduchowna, Jasień i Czernica. Dysponują one 23 pokojami do wynajęcia z 70 miejscami noclegowymi. Gospodarstwa te oferują różne atrakcje: nauka jazdy konnej, wycieczki rowerowe, bliskość dzikich jezior, możliwość zorganizowania ogniska, grilla, zbieranie grzybów, jagód, kontakt ze zwierzętami, możliwość wyjazdu na kąpieliska w Golejowie i nad zalew Chańcza.

W ciągu kilku ostatnich lat nastąpiła znaczna poprawa w jakości świadczonych usług. Poczyniono pierwsze kroki w celu promowania Staszowa jako ośrodka wypoczynku i turystyki (wydano foldery, mapę Staszowa, widokówki). Głównymi przeszkodami w lepszym wykorzystaniu istniejącego potencjału są:

- niedoinwestowanie (infrastruktura w dużym stopniu zniszczona), brak urządzeń sportowych: kortów tenisowych, boisk do gier zespołowych,
- brak infrastruktury ekologicznej: wysokiego standardu otoczenia (szaletów, łazienek, natrysków),
- brak bazy informacyjnej i właściwej reklamy.

4. Zagospodarowanie przestrzenne.

Zagospodarowanie przestrzenne gminy opiera się na studium uwarunkowań i kierunków zagospodarowania przestrzennego.

Obszary zabudowane w gminie tworzą tereny zabudowy miejskiej o różnych funkcjach i tereny zabudowy wiejskiej o przewadze zagospodarowania zagrodowego.

Zabudowa miejska jest zróżnicowana. W szczególności wyodrębnić można cztery jednostki strukturalne miasta o zróżnicowanym zagospodarowaniu:

- stare miasto - o zabudowie niskiej, małomiasteczkowej, jednorodzinnej, charakterystycznej dla minionych okresów rozwoju, w tym tereny objęte strefą konserwatorską;
- nowe osiedla - o różnych formach zabudowy wielorodzinnej i jednorodzinnej;

- tereny o przebudowie zabudowy przemysłowo-składowej, na których znajduje się też zabudowa zagrodowa;
- obszary peryferyjne miasta, na których znajduje się zabudowa zagrodowa i jednorodzinna ludności rolniczej.

Obszary zabudowane osadnictwa wiejskiego to przede wszystkim ciągi zabudowy zagrodowej.

4.1. Uwarunkowania ochrony środowiska naturalnego.

Do lokalnych wartości środowiska przyrodniczego na obszarze Gminy Staszów zaliczono:

- lasy o kilkudziesięcioletnim drzewostanie, z bogatą florą i fauną, przydatne do funkcji rekreacyjnych,
- parki dworskie i park miejski,
- zbiorniki wodne wykorzystywane do celów wypoczynkowych,
- surowce mineralne, w tym kamieniołomy.

W gminie można wyróżnić następujące obszary objęte ochroną na podstawie przepisów szczególnych:

- Jeleniowsko-Staszowski Obszar Chronionego Krajobrazu
Ustanowiony Rozporządzeniem Wojewody tarnobrzeskiego z dnia 5 stycznia 1996r., które określa granicę obszarów chronionego krajobrazu. Z dniem 29 października 2002 roku zostało wprowadzone Rozporządzenie Wojewody Świętokrzyskiego w sprawie następujących zakazów na Jeleniowsko-Staszowskim Obszarze Chronionego Krajobrazu:
 - lokalizacji budownictwa letniskowego poza miejscami wyznaczonymi w miejscowym planie zagospodarowania przestrzennego,
 - utrzymywania otwartych rowów i zbiorników ściekowych,
 - likwidowania małych zbiorników wodnych, starorzeczy oraz obszarów wodno-błotnych,
 - wylewania gnojowicy z wyjątkiem nawożenia własnych gruntów rolnych,
 - lokalizacji ośrodków chowu, hodowli - posługujących się metodą bezściółkową,
 - likwidowania zadrzewień przydrożnych, śródpolnych i nadwodnych;
- obszary parków dworskich, chronionych na podstawie ustawy o ochronie zabytków i o muzeach;
- obszary objęte strefami ochrony konserwatorskiej, chronione na podstawie ustawy o ochronie zabytków i o muzeach. W gminie Staszów dotyczy to przede wszystkim obszaru starego miasta oraz terenów otaczających obiekty zabytkowe.
- obszary stanowisk archeologicznych

Na obszarze gminy występują liczne stanowiska archeologiczne objęte ochroną na podstawie przepisów szczególnych. Wykonawcy wszelkich prac ziemnych na terenach obiektów archeologicznych mają obowiązek powiadomienia lokalnych władz i Wojewódzkiego Konserwatora Zabytków w Kielcach o znalezieniu przedmiotu, który ma cechy zabytku, jak również zabezpieczenia takiego znaleziska i natychmiastowego wstrzymania wszelkich prac.

- obszary gruntów rolnych, o wysokich klasach gleb od I do III, w gminie Staszów dotyczy to przede wszystkim obszarów zachodnich i południowo-zachodnich.

Na zagrożenie i dewastację środowiska przyrodniczego bezpośredni wpływ mają:

- zły stan czystości wód,
- nadmierny wyrąb drzew,
- dewastacja wiejskiego krajobrazu przyrodniczego przez chaotyczną i bezstylową zabudowę,
- dewastacja środowiska przez dziką eksploatację małych lokalnych piaskowni, żwirowni i kamieniołomów,
- zdegradowanie gleb w obrębie eksploatacji siarki,
- niska świadomość społeczna w zakresie przepisów dotyczących ochrony środowiska oraz utrzymania czystości i porządku.

Na stan zanieczyszczenia powietrza w gminie mają wpływ liczne kotłownie opalane węglem - stopniowo modernizowane w kierunku wykorzystania paliwa gazowego. Innym ważnym źródłem zanieczyszczenia powietrza jest tranzytowy i lokalny ruch komunikacyjny. Spadek emisji zanieczyszczeń pyłowych i gazowych pochodzących z przemysłu jest wynikiem zmniejszenia produkcji oraz zmian technologicznych tj. przechodzenia na czyste metody wytwarzania.

W obrębie eksploatacji siarki gleby były całkowicie zdegradowane. W obecnym czasie zakwaszenie ich dochodzi do wartości PH 1,2-3,5. Gleby te są możliwe do odtworzenia jednak dla części rekultywacja jest długotrwała. Tereny zrehabilitowane po Kopalni w Grzybowie są już w większości zalesione i zostały przejęte przez Nadleśnictwo Staszów. Poważnym źródłem zanieczyszczenia gleb są odpady komunalne stałe i płynne. Brak rozbudowy sieci kanalizacji sanitarnej na terenach wiejskich przy postępującej budowie sieci wodociągowej oraz powstawanie „dzikich” wysypisk powoduje duże skażenie środowiska. Silna erozja gleb nie zabezpieczana przez rolników w pasie wyżynnym, powoduje wymywanie najcenniejszych warstw gleby i spadek jej produktywności.

Na stan czystości wód powierzchniowych w zasadniczej mierze ma wpływ odprowadzanie ścieków przemysłowych i komunalnych nieoczyszczonych lub oczyszczonych w sposób niewystarczający, ścieki z indywidualnych gospodarstw odprowadzane w sposób niekontrolowany, warunki pogodowe.

Priorytety ekologiczne Gminy Staszów (Gminny Program Ochrony Środowiska):

- wyrównanie dysproporcji pomiędzy długością sieci wodociągowej i kanalizacyjnej,
- likwidacja niezorganizowanych zrzutów ścieków,
- odbudowa sieci kanalizacji sanitarnej i deszczowej, uszkodzonych przez rozwijające się zjawiska krasowe,
- zabezpieczenie i likwidacja kawern wywołanych procesami krasowymi,
- budowa Zakładu Gospodarki Odpadami w Rzędowie,
- zwiększenie stopnia segregacji i odzysku odpadów,
- likwidacja „dzikich” wysypisk,
- termorenowacja budynków,
- określenie terenów do zalesienia w miejscowych planach zagospodarowania przestrzennego,
- kontynuacja edukacji proekologicznej w szkołach i dla dorosłych mieszkańców,
- promocja ekologii i rozwój gospodarstw agroturystycznych i ekologicznych,
- inne, określone w Gminnym Programie Ochrony Środowiska.

4.2. Infrastruktura techniczna.

Komunikacja.

Podstawą prawidłowego funkcjonowania transportu jest odpowiednia sieć dróg.

Na terenie gminy sieć dróg tworzą:

- ulice miejskie - 37,47 km
- drogi gminne - 257 km
- w tym:
 - a) drogi tłuczniowe - 8,46 km,
 - b) drogi bitumiczne - 23,14 km,
 - c) drogi gruntowe - 225,40 km.
- mosty gminne o konstrukcji żelbetowej - 6 szt., o łącznej długości 61,5 m
- przepusty - 35 szt.

Wymienione drogi wyposażone są w rowy odwadniające i przepusty drogowe.

- drogi powiatowe ogółem - 94,10 km
- w tym:
 - a) drogi utwardzone - 80,67 km,
 - b) ulice miejskie - 3,00 km,
 - c) drogi gruntowe - 10,43 km.
- drogi wojewódzkie - 43,50 km
- w tym:
 - a) ulice miejskie - 14,30 km.

Aktualnie podstawowy układ ulic obciążonych ruchem wewnętrznym pokrywa się z układem ulic prowadzących ruch tranzytowy.

Ruch w relacjach północ - południe odbywa się ciągiem ulic Opatowska - Krakowska oraz Langiewicza - Szpitalna - Kolejowa.

Na układzie wschód - zachód odbywa się ulicami Kościelna, 11-go Listopada oraz Oględowska - Kościuszki - Targowa. Ważnymi dla ruchu wewnętrznego są ulice: Mickiewiczza, obsługująca osiedle „Wschód” oraz ul. Towarowa obsługująca przemysłowo-składowy rejon miasta.

Oddana do użytku część obwodnicy południowej odciążała ruch tranzytowy z centrum miasta w kierunku Połańca, Osieka - Tarnobrzega. Obecnie jest już opracowana dokumentacja techniczna na realizację dalszej części obwodnicy południowej o długości około 2,0 km. Wybudowanie nowych obwodnic: niezbędnej północnej i zachodniej wpłynęłoby korzystnie na odciążenie ulic w centrum miasta.

Linie kolejowe i inne środki transportu.

Przez Staszów przebiegają w układzie z południowego zachodu na wschód dwie linie kolejowe:

- normalnotorowa, jednotorowa, zelektryfikowana (Kielce - Włoszczowice - Staszów - Chmielów),
- szerokotorowa, jednotorowa, Hrubieszów - Huta Katowice (linia L.H.S.)

Od linii normalnotorowej ze stacji Staszów odgałęzia się jednotorowa linia zelektryfikowana do Połańca. Na linii kolejowej normalnotorowej istnieje stacja kolejowa obsługująca ruch towarowy. Istniejący pas kolejowy zabezpiecza przyszłe potrzeby rozbudowy linii dwutorowej.

Komunikacja autobusowa obsługiwana jest przez Przedsiębiorstwo Komunikacji Samochodowej Sp. z o.o. i linie prywatne. Obszar działania tych przewoźników obejmuje okoliczne gminy: Staszów, Bogoria, Osiek, Połaniec, Łubnice, Pacanów i Rytwiany jak również połączenia z nadrzędnymi ośrodkami.

Sieć wodno-kanalizacyjna.

Sieć wodociągowa ma długość 247,3 km a stopień zwodociągowania wynosi 97 %. Na obszarze gminy Staszów funkcjonuje pięć komunalnych systemów wodociągowych pracujących na bazie ujęć wód wglębnych. Użytkownikiem czterech z nich jest Przedsiębiorstwo Gospodarki Komunalnej i Mieszkaniowej Sp. z o.o. w Staszowie. Są to:

1. WZ1 - wodociąg grupowy „Staszów”, obejmujący swym zasięgiem miasto Staszów oraz wsie: Dobra, Gaj Koniemłocki, Grzybów, Koniemłoty, Kszczonowice, Krzywołęcz, Lenartowice, Niemścice, Oględów, Podmaleniec, Ponik, Sielec, Stefanówek, Zagrody, Ziemblice oraz 5 wsi z Gminy Rytwiany. Zasilany jest on z dwóch ujęć wód wglębnych trzeciorzędowych Radzików I i Radzików II. Ujęcia zaopatrują w wodę miasto Staszów, Kopalnię i Zakłady Chemiczne Siarki „Siarkopol” w Grzybowie i 20 wsi.
2. WZ2 - wodociąg grupowy „Sztombergi-Czajków”, obejmujący swym zasięgiem wsie: Sztombergi, Wiśniowa Poduchowna, Wiśniowa, Wola Wiśniowska, Czajków Południowy, Czajków Północny, Mostki oraz przysiółki: Józefów, Kamionki, Łepki, Stara Wieś. Zasilany jest on z ujęcia wód podziemnych trzeciorzędowych. Zabezpiecza on wodę dla 7 wsi i 4 przysiółków.
3. WZ3 - wodociąg wiejski „Kurozwęki”, obejmujący swym zasięgiem wieś Kurozwęki. Zasilany jest z ujęcia wód głębinowych trzeciorzędowych. Obsługuje on ok. 120 gospodarstw.
4. WZ4 - wodociąg wiejski „Wola Osowa”, obejmujący swym zasięgiem wsie Wola Osowa Jasień, oraz Przysiółek Nowakówka, zasilany z ujęcia wód wglębnych trzeciorzędowych.

Piątym systemem jest wodociąg „Wiązownica Mała”, pobierający wodę z trzeciorzędowego pokładu wodonośnego. Wybudowany został na potrzeby kopalni w Osieku oraz mieszkańców wschodniej części Gminy Staszów i gmin sąsiednich. Obecnie z tego ujęcia zaopatrywane są wsie: Wiązownica Mała, Wiązownica Kolonia, Smerdyna i Wiązownica Duża należące do Gminy Staszów oraz 17 wsi w gminie Osiek, Kopalnia Siarki „Osiek”, 2 wsie w gminie Rytwiany, miasto Połaniec i elektrownia „Połaniec”. Przedmiotowe ujęcie i wodociąg są własnością KiZChS Siarkopol w Grzybowie, a użytkowane są przez Propol Sp. z o.o. w Osieku. W mieście z wodociągu korzysta 100 % mieszkańców, natomiast gorsza sytuacja jest na terenach wiejskich gdyż kilka wiosek nie posiada jeszcze wodociągów.

Ujęcie wód powierzchniowych na potrzeby przemysłu znajduje się na prawym brzegu rzeki Czarnej Staszowskiej. Woda ujmowana jest z niego na potrzeby Kopalń i Zakładów Chemicznych Siarki w Grzybowie oraz na potrzeby stawów rybnych w Rytwianach.

System kanalizacji sanitarnej. System sieciowy odprowadzania ścieków istnieje tylko w mieście Staszowie. Odprowadzanie ścieków odbywa się w systemie kanalizacji rozdzielczej o łącznej długości 30,6 km, układ sieci jest grawitacyjno-pompowy. Stopień skanalizowania wynosi 12,8 %. Do kanalizacji odprowadzane są ścieki sanitarne oraz przemysłowe z istniejących na terenie miasta zakładów przemysłowych. Obecnie istnieją 3 lokalne systemy kanalizacyjne z przepompowniami ścieków (6 szt.). Ścieki z miasta doprowadzane są do mechaniczno-biologicznej oczyszczalni ścieków położonej na południowym krańcu miasta, na prawym brzegu rzeki Czarnej Staszowskiej o przepustowości 9 500 m³/d. W oczyszczalni oczyszczane są również ścieki dowożone wozami asenizacyjnymi ze zbiorników bezodpływowych z terenu całej gminy.

System kanalizacji deszczowej. Na terenie miasta występuje słabo rozbudowana sieć kanałów deszczowych. Łączna długość kolektorów deszczowych wynosi około 21 km, a kanałów otwartych około 22 km. Odbiornikiem wód deszczowych jest rzeka Czarna Staszowska. Istniejący system kanalizacji deszczowej nie posiada urządzeń do podczyszczania ścieków deszczowych. W celu kompleksowego rozwiązania odprowadzania wód opadowych z terenów utwardzonych miasta Staszowa z uwzględnieniem spełnienia wymogów dla ścieków odprowadzanych do rzeki II klasy czystości należy wykonać szereg przedsięwzięć, do których należy m.in.:

- 1) wykonanie otwartego osadnika wychwytyjącego zanieczyszczenia mineralne i pływające,
- 2) wykonanie wzdłuż kanału młyńskiego oraz wzdłuż rzeki Czarnej kolektora zbierającego wody opadowe odprowadzane obecnie do w/w cieków,
- 3) wykonanie w rejonie istniejących oczyszczalni ścieków komunalnych osadnika jak w pkt. 1.

Gospodarka odpadami.

Eksploatowane przez PGKiM Sp. z o.o. w Staszowie składowisko odpadów komunalnych „Pocieszka” uruchomione w 1989r. zlokalizowane jest w granicach administracyjnych miasta Staszowa, w jego północno-wschodniej części. Powierzchnia składowiska wynosi 3,92 ha, przy czym obecnie odpady stałe składowane są na powierzchni 1,5 ha. Składowisko jest ogrodzone i urządzone. W celu zapewnienia perspektywicznych rozwiązań w zakresie gospodarki odpadami powołano Ekologiczny Związek Gospodarki Odpadami Komunalnymi w Rzędowie. Spośród wielu celów tej organizacji, najważniejszy to budowa Zakładu Gospodarki Odpadami na pograniczu gmin Staszów i Tuczępy. Przewiduje się, że po jego wybudowaniu obecnie działające składowisko odpadów zostanie zamknięte i zrehabilitowane do roku 2009. Na terenie gminy prowadzona jest również selektywna zbiórka odpadów. Pojemniki do tego celu rozstawione są obecnie na terenie szkół i osiedli budownictwa wielorodzinnego.

System elektroenergetyczny.

Miasto i gmina Staszów zasilane są w energię elektryczną z ogólnokrajowej sieci energetycznej dwustronnymi liniami napowietrznymi i kablowymi SN-15 kV z głównego punktu zasilania GPZ 110/15 kV. GPZ zlokalizowany jest w południowo-zachodniej części miasta na jego obrzeżu, wyposażony w dwa transformatory o mocy 16 MVA każdy, zasilany jest dwustronnie liniami: 110 kV „Połaniec-Staszów” i 110 kV „Grzybów-Staszów”. Na terenie gminy znajduje się GPZ Grzybów zrealizowany na potrzeby kopalni siarki. Miasto zasilane jest poprzez sieć kablowo-napowietrzną o długości 67,9 km i 52 stacje transformatorowe SN/nn. Zachodzi potrzeba budowy kolejnych stacji: ul. Opatowska, ul. Armii Krajowej, ul. Oględowska, ul. Krakowska, os. Na Stoku. Tereny sołectw zasilane są dwustronnie liniami napowietrznymi i kablowymi o łącznej długości 176,7 km z 97 stacji transformatorowych. Tu również zachodzi potrzeba dobudowy stacji we wsiach: Wiązownica Mała - 2 szt., Wiązownica Duża - 2 szt.

System gazowniczy.

Istniejąca stacja redukcyjno-pomiarowa gazu zasilana jest gazociągiem Sandomierz - Grzybów, posiadającym przepustowość 5500 Nm³/h. Stopień zgazyfikowania gminy jest następujący: miasto Staszów - ok. 95 %, gmina - ok. 30 %.

Biorąc pod uwagę możliwości odbioru gazu z istniejącej stacji redukcyjno-pomiarowej opracowany został program ogólny gazyfikacji gminy Staszów oraz gmin ościennych. Bierze on pod uwagę docelowe potrzeby miasta w zakresie zaopatrzenia w gaz, które wg. przewidywań będą wynosiły 4300 Nm³/h. Rezerwa zgodnie z koncepcją programową zostanie wykorzystana dla celów gazyfikacji wsi.

Łączność.

Sieć telefoniczna w mieście nie jest wystarczająco rozbudowana. Wykorzystywany jest system łączności Strowger o pojemności 2200 PC 2000. Liczba abonentów wg stanu na dzień 2000.12.31 wynosiła w gminie 5865, w tym w mieście 4431. Na 100 mieszkańców miasta przypada 26 abonentów, a ogółem na terenie gminy 20,6 abonentów. Dalsza dynamiczna rozbudowa tradycyjnej sieci telefonicznej może okazać się zbyt droga w stosunku do coraz bardziej powszechnej i taniej telefonii komórkowej. Mimo tego w 1998 roku wykonana została dokumentacja techniczna zakładająca telefonizację wszystkich większych wsi z terenu gminy Staszów. Obecnie niemal wszystkie sołectwa zostały telefonizowane. Brak telefonów we wsiach: Jasień, Lenartowice, Czernica, Wola Osowa, Wólka Żabna, Łaziska. W mieście i najbliższych okolicach działa system ERA GSM i Centertel, PLUS GSM, IDEA.

W dniu 29.04.2004r. Miasto i Gmina Staszów podpisała porozumienie w sprawie wykonania Projektu „e-świętokrzyskie”. W skład tego projektu wchodzi działania dotyczące:

- zapewnienia łączności pomiędzy jednostkami oraz dla użytkowników z terenu województwa świętokrzyskiego z możliwością dostępu do Internetu (SIEĆ), poprzez budowę sieci światłowodowej i radiowej,
- zapewnienia publicznego dostępu do Internetu dla obywateli poprzez instalację kiosków informacyjnych z dostępem do Internetu (KIOSK) oraz budowę publicznie dostępnych sal z zainstalowanymi komputerami dającymi dostęp do sieci (IPOK),
- budowy portalu województwa e-świętokrzyskie w celu udostępnienia informacji publicznej (PORTAL),
- budowy systemu obiegu dokumentów w wybranych urzędach w celu zapewnienia poprzez portal dostępu do publicznych informacji urzędowych (OBIEG).

4.3. Własność nieruchomości.

Mienie komunalne Gminy Staszów stanowi powierzchnię ogółem 232,4715 ha, w tym:

- grunty rolne - 101,0000 ha
- ulice i drogi - 23,2997 ha
- place i tereny zielone - 39,2773 ha
- tereny mieszkaniowe - 14,0617 ha
- ogrody działkowe - 9,3393 ha
- cmentarz komunalny - 4,3123 ha
- grunty w użytkowaniu wieczystym - 41,1812 ha
- w tym:
 - osoby fizyczne - 14,1495 ha
 - osoby prawne - 27,0317 ha.

W skład mienia wchodzi budynek stanowiący własność Gminy:

- budynek Urzędu Miasta i Gminy
- Ratusz
- budynek w parku
- hotel przy ul. Armii Krajowej
- budynek po byłym PZU
- obiekty akademickie przy ul. Szkolanej
- budynki przedszkoli i szkół.

Zasoby mieszkaniowe w liczbie 325 oraz lokale użytkowe w liczbie 9 przekazane zostały w zarząd PGKiM w Staszowie.

4.4. Stan obiektów dziedzictwa kulturowego.

Ważniejsze zabytki gminy Staszów.

(zestawienie tabelaryczne)

- - Stan katastrofalny, brak możliwości restauracji
- +---- - Grozi zawaleniem, całkowitą ruiną, trudny do poprawienia
- ++--- - Bez groźby, stan stabilny, ale mocno zniszczony,
- +++-- - Stan stabilny, możliwość doprowadzenia do pełnej funkcjonalności
- ++++- - Stan dobry, braki wizualne, bez wad konstrukcyjnych
- +++++ - Stan bardzo dobry, pełna restauracja

Tabela 3. Stan zabytków gminy Staszów.

Lp.	Obiekt	Miejscowość	Stan (wizualny)
1.	Ratusz	Staszów	++++-
2.	Rynek	Staszów	++++-
3.	Zespół Kościoła Św. Bartłomieja	Staszów	++++-
4.	Cmentarz (przy św. Bartłomieju)	Staszów	+++--
5.	Zajazd	Staszów	+++--
6.	Młyn	Staszów	+++--
7.	Dawne zabudowania przemysłowe (wzdłuż kanału)	Staszów	+++--
8.	Stary Staszów (zabudowania)	Staszów	++---
9.	Stary Staszów (układ przestrzenny)	Staszów	+++--
10.	Koszary	Staszów	++++-
11.	Dworek I (ul. Wschodnia)	Staszów	+++--
12.	Dworek II (ul. Wschodnia)	Staszów	+++--
13.	Dworek III (ul. Partyzantów)	Staszów	+++--
14.	Dworek (ul. Krakowska)	Staszów	++++-
15.	Kapliczka (ul. Opatowska)	Staszów	++++-
16.	Pomnik Kościuszki	Staszów	+++++
17.	Kościół p.w. Wniebowzięcia Matki Boskiej i św. Augustyna wraz z Zakł. Opiekuńczo Leczniczym (dawny klasztor)	Kurozwęki	+++++
18.	Kościół św. Rocha	Kurozwęki	+++--
19.	Układ przestrzenny	Kurozwęki	+++--
20.	Zespół Pałacowo-Parkowy	Kurozwęki	+++--
21.	Młyn drewniany	Kurozwęki	++++-
22.	Chałupa drewniana	Wola Osowa	+----
23.	Dom z tablicą Józefa Piłsudskiego	Oględów	+++--

24.	Dawna zabudowa wsi	Ogłędów	+----
25.	Kościół	Koniemłoty	+++++
26.	Kaplica i cmentarz (dawny zbór ewangelicki)	Sielec	++++-
27.	Kościół z sercem H. Kollątaja	Wiśniowa	++++-
28.	Pałac Kollątajów	Wiśniowa	++++-
29.	Pozostałości dworu	Wiśniowa	+----
30.	Eklektyczny Pałac	Wiązownica Kolonia	+----
31.	Dwór drewniany	Wiązownica Kolonia	+----
32.	Latarnia przy szlaku handlowym	Wiązownica Kolonia	++++-

5. Gospodarka.

5.1. Struktura podstawowych branż na terenie gminy.

Tabela 4. Podmioty gospodarki narodowej wg wybranych sekcji w gminie Staszów w latach 1999-2002 (31.XII):

Rok	Ogółem	Sekcje						
		Rolnictwo, łowiectwo i leśnictwo	Przemysł	Budownictwo	Handel i naprawy	Transport, składowanie i łączność	Edukacja	Ochrona zdrowia i opieka socialna
1999	6 326	156	2 042	642	421	639	586	1 145
2000	6 274	138	2 266	378	403	605	636	1 113
2001	6 209	114	2 456	421	365	523	604	992
2002	6 369	76	2 553	354	502	439	693	1 009

Niepokojącym jest fakt, że w gminie Staszów jest zbyt mała ilość podmiotów gospodarczych o przychodach powyżej 100 tys. zł. Sytuacja kształtuje się na niekorzyść, jeżeli weźmiemy pod uwagę fakt, że małe i średnie firmy produkcyjne stanowią podstawę gospodarki rynkowej, szybciej reagują na zmiany popytu i w krótszym czasie dokonują potrzebnych inwestycji. Niedobór zakładów o średnim potencjale produkcyjnym zaznacza się poprzez takie symptomy jak: wysokie bezrobocie i mała dynamika rozwoju.

Podstawowe bariery rozwoju lokalnej gospodarki to:

- w dalszym ciągu zbyt mały potencjał produkcyjny zakładów prywatnych,
- skoncentrowanie działalności gospodarczej na rynku lokalnym (poza nielicznymi wyjątkami),
- niezadowalające zróżnicowanie branżowe i specjalistyczne,
- słabo rozwinięta infrastruktura techniczna.

5.2. Ilość osób pracujących w danych sektorach.

Analizując strukturę zatrudnienia występującą w gminie Staszów na tle innych gmin miejsko-wiejskich województwa świętokrzyskiego, można stwierdzić, że gmina Staszów znajduje się na wysokiej pozycji pod względem liczby pracujących osób. Liczba zatrudnionych w gminie Staszów na dzień 31.12.2002r. wynosiła 6 369 osób (w tym 3 484 kobiet), w tym w mieście 4 706 osób (2 875 kobiet).

Pracujący według sekcji na dzień 31.12.2002r.:

- rolnictwo, łowiectwo i leśnictwo - 76
- przemysł - 2 553
- budownictwo - 354
- handel i naprawy - 502
- transport, składowanie i łączność - 439
- edukacja - 693
- ochrona zdrowia i opieka społeczna - 1 009
- pozostałe - 743

5.3. Główni pracodawcy.

Na terenie miasta znajdują się następujące urzędy i instytucje: Urząd Miasta i Gminy, Starostwo Powiatowe, Urząd Skarbowy, Powiatowy Urząd Pracy, Powiatowy Oddział ARiMR, Obwodowy Urząd Poczty, Sąd Rejonowy, Prokuratura Rejonowa, Kancelaria Notarialna, Zakłady ubezpieczeniowe, Samodzielny Publiczny

Zespół Zakładów Opieki Zdrowotnej, Komenda Powiatowa Policji, Komenda Powiatowa Państwowej Straży Pożarnej, Zakład Ubezpieczeń Społecznych - Biuro Terenowe, Bank PEKAO S.A.-I O/Staszów, Bank Spółdzielczy, ekspozytura PKO BP, Staszowska Izba Gospodarcza, Cech Rzemieślników i Przedsiębiorców, Nadleśnictwo Staszów, szkoły podstawowe, gimnazjalne i ponadpodstawowe oraz szkoła wyższa.

Do największych przedsiębiorstw należą:

- Kopalnie i Zakłady Chemiczne Siarki „Siarkopol” w Grzybowie;
- Zakłady Przemysłu Odzieżowego „Staszów-Best” Sp. z o.o. w Staszowie;
- Zakłady Przemysłu Odzieżowego „Modar” w Staszowie;
- Huta Szkła Gospodarczego T. Wrześniak w Staszowie;
- BTBB Sp. z o.o. w Grzybowie;
- Zakład Remontowo-Budowlany „Adma” w Staszowie;
- Przedsiębiorstwo Komunikacji Samochodowej Sp. z o.o. w Staszowie;
- Rzeszowski Zakład Energetyczny S.A. Rejon Staszów;
- Przedsiębiorstwo Robót Drogowych Sp. z o.o. Staszów.

6. Sfera społeczna.

6.1. Sytuacja demograficzna i społeczna terenu.

Liczba ludności zmienia się w sposób niesystematyczny. W ciągu kilku kolejnych lat obserwuje się spadek liczby mieszkańców. Na dzień 31.12.2003r. ich liczba wynosiła 28 053.

Wykres 3. Liczba ludności Gminy Staszów od 2000 do 2003 roku.

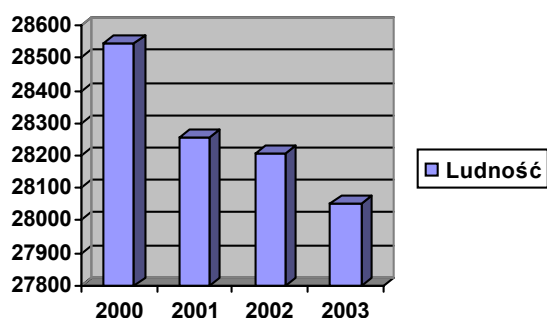


Tabela 5. Ludność Gminy Staszów na tle innych gmin powiatu staszowskiego, województwa świętokrzyskiego i kraju, stan na dzień 31.12.2003r.

Wyszczególnienie	Ludność w wieku produkcyjnym	Małżeństwa	Urodzenia	Przyrost naturalny	Gęstość zaludnienia na 1 km ²
	Na 1000 mieszkańców				
Polska	619,2	5,05	9,53	0,13	123,6
Woj. świętokrzyskie	603,8	5,26	9,37	-0,82	112,9
Powiat staszowski	589,2	5,02	10,45	0,72	84,4
Gmina Bogoria	543,9	6,07	12,86	-1,46	66,8
Gmina Łubnice	530,1	5,72	9,67	-3,52	54,1
Gmina Oleśnica	549,9	5,41	10,32	1,23	76,1
Gmina Osiek	567,5	5,95	12,78	1,49	62,3
Gmina Połaniec	623,4	4,01	8,32	2,19	176,4
Gmina Rytwiany	572,4	5,85	11,70	0,77	51,5
Gmina Staszów	620,6	4,81	10,11	1,58	126,1
Gmina Szydłów	537,4	3,61	9,42	-2,41	46,4

Poziom wykształcenia mieszkańców gminy, powyżej 15 roku życia, przedstawia się następująco:

- wyższe - 2 134
- średnie - 7 155
- zasadnicze zawodowe - 5 385
- podstawowe ukończone, nieukończone i bez wykształcenia - 6 800
- nieustalone - 230

Tabela 6. Wykształcenie mężczyzn i kobiet powyżej 15 roku życia w rozbiciu na miasto i wieś.

Poziom wykształcenia	Mężczyźni		Kobiety	
	miasto	wieś	miasto	wieś
Wyższe	775	109	981	269
Średnie	2 310	792	2 969	1 084
Zasadnicze zawodowe	1 704	1 627	1 069	985
Podstawowe ukończone, nieukończone i bez wykształcenia podstawowego	1 270	1 817	1 573	2 140
Nieustalone	80	35	81	34
W wieku produkcyjnym	5 195	3 365	5 136	2 792

Tabela 7. Aktywność ekonomiczna ludności w wieku powyżej 15 lat.

Wyszczególnienie	Ogółem	Aktywni zawodowo			Bierni zawodowo	Nieustalony status na rynku pracy	Współczynnik aktywności zawodowej [%]	Wskaźnik zatrudnienia [%]
		Razem	Pracujący	Bezrobotni				
Ogółem	21 704	12 053	9 804	2 249	9 264	387	56,5	46,0
Mężczyźni	10 519	6 367	5 183	1 184	3 995	157	61,4	50,0
Kobiety	11 185	5 686	4 621	1 065	5 269	230	51,9	42,2
Miasto	12 812	7 112	5 495	1 617	5 427	273	56,7	43,8
Mężczyźni	6 139	3 665	2 819	846	2 364	110	60,8	46,8
Kobiety	6 673	3 447	2 676	771	3 063	163	52,9	41,1
Wieś	8 892	4 941	4 309	632	3 837	114	56,3	49,1
Mężczyźni	4 380	2 702	2 364	338	1 631	47	62,4	54,6
Kobiety	4 512	2 239	1 945	294	2 206	67	50,4	43,8

33,11 % ogólnej liczby ludności gminy ma wykształcenie przynajmniej średnie, w tym tylko 7,6 % posiada wykształcenie wyższe. W dobie dużego bezrobocia wysokie umiejętności i kwalifikacje są niezbędne do zaprezentowania się na rynku pracy, wobec czego konieczne jest podwyższenie poziomu wykształcenia mieszkańców.

6.2. Warunki i jakość życia mieszkańców.

Na terenie gminy Staszów znajdują się następujące instytucje ogólnie dostępne dla społeczeństwa:

- przedszkola, szkoły podstawowe i gimnazjalne, szkoły średnie i szkoła wyższa;
- szpital, ośrodki zdrowia, prywatne gabinety lekarskie, apteki, ośrodek pomocy społecznej;
- biblioteki, Dom Kultury, świetlice, stadion;
- Komenda Powiatowa Policji, Komenda Powiatowa Państwowej Straży Pożarnej;
- punkty handlowe i usługowe, placówki gastronomiczne;
- kościoły, kaplice i cmentarz.

Edukacja.

W gminie Staszów w roku szkolnym 2003/2004 funkcjonowało 12 placówek przedszkolnych, do których uczęszczało 706 dzieci, w tym 476 w mieście i 230 w terenie oraz 1 oddział przedszkolny z liczbą 14 dzieci. Ogółem do przedszkoli i oddziału przedszkolnego uczęszczało 720 dzieci. Liczba nauczycieli zatrudnionych w przedszkolach i w oddziale przedszkolnym, w przeliczeniu na pełne etaty wynosiła 55,58 etatu.

Na terenie gminy znajduje się 12 szkół podstawowych ze 107 oddziałami, do których w roku szkolnym 2003/2004 uczęszczało 2325 uczniów. Średnia liczba uczniów na 1 oddział wynosiła 21,7 ucznia. Liczba nauczycieli zatrudnionych w tych szkołach, w przeliczeniu na pełne etaty wynosiła 203,43 etatu.

W Staszowie znajdują się 2 gimnazja, do których dojeżdżają również dzieci z okolicznych miejscowości. W roku szkolnym 2003/2004 uczęszczało do nich 1277 uczniów, uczących się w 45 oddziałach. Średnia liczba uczniów na 1 oddział wynosiła 28,4 ucznia. W gimnazjum, w przeliczeniu na pełne etaty, liczba zatrudnionych nauczycieli wynosiła 101,33 etatu.

Tabela 8. Szczegółowe zestawienie uczniów szkół podstawowych i gimnazjów.

Lp	Szkoła Podstawowa	Rok urodzenia							Liczba uczniów w klasach						Razem uczniów w klasach I-VI	Liczba oddziałów	Średnia liczba uczniów na oddz.
		2003	2002	2001	2000	1999	1998	1997	I	II	III	IV	V	VI			
1	Nr 1 w Staszowie	42	44	34	44	32	39	43	55	60	50	72	91	104	432	18	24,0
2	Nr 2 w Staszowie	36	48	68	68	64	55	66	101	104	81	105	128	104	623	26	24,0
3	Nr 3 w Staszowie	71	71	62	80	77	72	86	70	65	57	60	47	61	360	15	24,0
Razem w mieście		149	163	164	192	173	166	195	226	229	188	237	266	269	1415	59	24,0

4	Kurozwęki	10	15	21	15	26	17	20	27	22	20	23	33	24	149	7	21,3					
5	Koniemłoty	14	20	13	25	16	16	24	20	22	22	25	19	19	127	6	21,2					
6	Czajków	17	13	14	20	6	17	18	21	20	16	31	31	16	135	6	22,5					
7	Mostki	11	17	11	14	9	13	12	16	13	18	17	16	17	97	6	16,2					
8	Wiśniowa	12	5	11	12	15	11	13	15	11	11	20	13	16	86	5	17,2					
9	Smerdyna	6	11	8	10	16	16	17	12	9	21	20	20	21	103	5	20,6					
10	Wiązownica Duża	4	11	6	4	4	12	7	13	13	15	23	17	24	105	5	21,0					
11	Wola Osowa	7	11	6	7	14	8	6	5	7	5	15	13	7	58	4	14,5					
12	Wiązownica Kolonia	6	10	6	9	11	2	9	3	7	7	9	4	11	50	4	12,5					
Razem w terenie		87	113	96	116	106	112	126	132	124	135	183	166	155	910	48	19,0					
Ogółem w M i G		236	276	260	308	279	278	321	358	353	323	420	432	424	2325	107	21,7					
Lp	Gimnazjum	Ilość uczniów w klasach I			Ilość oddziałów			Ilość uczniów w klasach II			Ilość oddziałów			Ilość uczniów w klasach III			Ilość oddziałów			Razem uczniów	Razem oddziałów	Srednia liczba ucz./oddz
1	Nr 1 w Staszowie	241			8			289			11			307			11			837	30	27,9
2	Nr 2 w Staszowie	155			5			155			5			130			5			440	15	29,3
Razem		396			13			444			16			437			16			1277	45	28,4

Na terenie gminy Staszów funkcjonują następujące szkoły ponadpodstawowe i szkoła wyższa:

- Liceum Ogólnokształcące im. ks. kard. Stefana Wyszyńskiego - 3-letnie liceum ogólnokształcące, posiada 27 oddziałów, do których uczęszcza 864 uczniów;
- Zespół Szkół Ekonomicznych im. Jana Pawła II - 5-letnie liceum ekonomiczne, 5-letnie technikum handlowe, 3-letnie liceum profilowane, 4-letnie technikum, 3-letnie technikum po ZSZ, posiada razem 20 oddziałów, do których uczęszcza 648 uczniów;
- Zespół Szkół im. St. Staszica - 3-letnie liceum ogólnokształcące, 5-letnie technikum mechaniczne, 3-letnie technikum mechaniczne po ZSZ, 3-letnie technikum mechaniczne dla dorosłych, 3-letnie liceum profilowane, 4-letnie technikum mechaniczne, 2-letnia zasadnicza szkoła zawodowa, 3-letnia zasadnicza szkoła zawodowa, posiada razem 41 oddziałów, do których uczęszcza 1 288 uczniów;
- Centrum Kształcenia Praktycznego, do którego uczęszcza 330 uczniów;
- Akademia Ekonomiczna w Krakowie - Zamiejscowy Ośrodek Dydaktyczny w Staszowie - studia zaoczne, zawodowe licencjackie o kierunkach ekonomia i zarządzanie i marketing, studia zaoczne, magisterskie uzupełniające o kierunkach ekonomia - przedsiębiorczość i innowacje, zarządzanie i marketing - euromarketing, zarządzanie firmą, stosunki międzynarodowe - międzynarodowe stosunki gospodarcze.

Kultura.

Na terenie Gminy Staszów działają: Staszowski Ośrodek Kultury, Biblioteka Miejska z pięcioma filiami w terenie, Biblioteka Pedagogiczna, Staszowskie Towarzystwo Kulturalne oraz liczne stowarzyszenia. Są również: klub piłkarski „Pogoń”, Koła Polskiego Związku Wędkarskiego, Koła Łowieckie, Klub Strzelecki, liczne kluby sportowe LZS, UKS.

Zdrowie.

Największą jednostką służby zdrowia w gminie jest Samodzielny Publiczny Zespół Zakładów Opieki Zdrowotnej im. dr Stefana Niewirowicza w Staszowie. Obejmuje opieką ponad 78 000 osób. Na jego terenie znajdują się następujące oddziały:

- chirurgia,
- wewnętrzny,
- ginekologiczno-położniczy,
- dziecięcy,
- noworodkowy,
- laryngologiczny,
- ortopedyczny,
- urologiczny,
- neurologiczny,
- rehabilitacyjny,
- Intensywnej Opieki Medycznej.

W szpitalu funkcjonuje 18 poradni specjalistycznych, Laboratorium analityczne, USG, EEG, RTG.

Obok SPZZOZ, na terenie gminy usługi medyczne świadczą następujące Zakłady Opieki Zdrowotnej:

- Miejsko-Gminny Samodzielny Publiczny Zakład Opieki Zdrowotnej w Staszowie, który na dzień 30.06.2004r. obejmował opieką medyczną 20 517 osób, w WOZ Kurozwęki, WOZ Wiśniowa, WOZ Wiązownica i Przychodnie Zdrowia w Staszowie;
- Samodzielny Publiczny Zakład Opieki Zdrowotnej w Koniemłotach;
- Staszowskie Centrum Medyczne Sp.z o.o.,
- Niepubliczny Zakład Pielęgnacyjno-Opiekuńczy w Koniemłotach,
- Dom Pomocy Społecznej w Kurozwękach.

W gminie Staszów działają również:

- Poradnia Psychologiczno-Pedagogiczna - prowadzi zajęcia warsztatowe i badania pilotażowe w przedszkolach, szkołach podstawowych, gimnazjach i szkołach średnich oraz działalność terenową poprzez punkty konsultacyjne; terapią objęte są dzieci i młodzież mająca trudności w nauce, sprawiająca trudności wychowawcze, z wadami wymowy, z zaburzeniami emocjonalnymi i dyslektycznymi raz dzieci specjalnej troski;
- Staszowskie Koło Polskiego Stowarzyszenia na Rzecz Osób z Upośledzeniem Umysłowym, dzięki któremu funkcjonuje w Staszowie Ośrodek Rehabilitacyjno-Edukacyjno-Wychowawczy; zajmuje się opieką nad osobami z głębokim upośledzeniem umysłowym i ze sprzężonymi niepełnosprawnościami;
- Powiatowe Centrum Pomocy Rodzinie;
- PCK.

Porządek publiczny.

Na terenie gminy sprawami bezpieczeństwa publicznego zajmuje się szereg instytucji, w tym najważniejsze to: Komenda Powiatowa Policji w Staszowie, Komenda Powiatowa PSP w Staszowie, Ochotnicza Straż Pożarna.

Gmina Staszów jest dość bezpiecznym miejscem i życie tutaj nie wiąże się z zagrożeniami spowodowanymi wysoką przestępczością. Jednak, jeśli nie będzie się dbać o utrzymanie i poprawę tego stanu, to wkrótce sytuacja ta może się zmienić. W związku z tym, zostało powołane Stowarzyszenie „Bezpieczny Powiat Staszowski”, które działa w ramach programu „Bezpieczne Świętokrzyskie”. Najważniejszymi zadaniami postawionymi przed Stowarzyszeniem są:

- zbliżenie policji do społeczeństwa poprzez częste kontakty z mieszkańcami miast i wsi z udziałem radnych, członków samorządów dzielnic, rad sołeckich i sołtysów,
- zwiększenie skuteczności działania podczas codziennych interwencji,
- prace wychowawcze z małoletnimi o sposobach reagowania na niewłaściwe postępowanie dorosłych,
- eliminowanie alkoholizmu nieletnich poprzez kontrolowanie punktów sprzedaży alkoholu,
- opracowanie analiz zagrożeń i podejmowanie na ich podstawie doraźnych działań,
- budowa i funkcjonowanie monitoringu,
- powołanie specjalistów obsługujących telefon: prawnicy, pedagog, psycholog, psychiatra, policjant.

Sytuacja w zakresie bezpieczeństwa pomimo zaistniałej poprawy nadal wskazuje na występowanie źródeł zagrożeń i miejsc negatywnie wpływających na stan bezpieczeństwa w środowiskach lokalnych. Biorąc pod uwagę społeczną ważność problemu, konieczne jest dalsze poszukiwanie skutecznych sposobów ich eliminowania. W związku z tym zadania związane z ochroną i bezpieczeństwem publicznym znajdują się w szczególnym zainteresowaniu samorządu lokalnego, gdzie jego rola sprowadza się do organizowania i koordynowania działań związanych z zapewnieniem bezpieczeństwa przez organy i instytucje działające na obszarze miasta i gminy.

Samorząd lokalny angażuje się na rzecz poprawy zabezpieczenia p.pożarowego na terenie Miasta i Gminy Staszów nie tylko poprzez bieżące remonty istniejących budynków strażnic oraz budowę nowych. Wspieranie przez samorząd działań na rzecz poprawy wykszolenia, wyposażenia i bazę lokalową jednostek OSP ma na celu dostosowanie standardów ich funkcjonowania do wymogów unijnych. Zwiększenie bazy lokalowej w jednostkach OSP przyczyni się do większych możliwości działania, których głównym celem będzie zaspokajanie zbiorowych potrzeb mieszkańców w obszarze bezpieczeństwa p.pożarowego oraz ratunkowego. Mimo wysokiej oceny działalności i skuteczności powyższych służb celowa i niezbędna jest pomoc m. innymi przy budowie i remontach baz lokalowych OSP. Z uwagi na duże obciążenie budżetowe dla gminy - bez dofinansowania zwłaszcza ze środków wspólnotowych obiekty te zostałyby zostawione samym sobie. W budynkach tych tworzy się poprzez świetlice możliwości organizacji i popularyzacji imprez kulturalnych w środowisku zarówno miejskim jak i wiejskim.

Podstawowym celem jest dotarcie do jak najszerszego grona odbiorców oraz gromadzenie i motywowanie głównie mieszkańców wsi. Postępujący proces demokratyzacji życia niesie ze sobą równocześnie zwiększenie zagrożenia bezpieczeństwa obywateli i mienia publicznego. Ten stan powoduje zwiększenie powinności oraz odpowiedzialności służb policji i poszczególnych organów władzy i instytucji.

Dla skoordynowania na poziomie gminy, powiatu i województwa działań, których głównym celem będzie zaspokajanie potrzeb mieszkańców w obszarze bezpieczeństwa publicznego podjęto plan instalacji systemu łączności i zarządzania, który przyczyni się do skrócenia czasu przesyłu informacji w sytuacjach zagrożenia - poprawy warunków komunikacyjnych i koordynacji służb ratowniczych w realizacji przedsięwzięć mających na celu ochronę życia, zdrowia, mienia lub środowiska przed pożarem, klęską żywiołową lub innym zagrożeniem.

6.3. Grupy społeczne wymagające wsparcia.

W ramach pomocy społecznej swoją działalność prowadzi Ośrodek Pomocy Społecznej. Jego działalność dotyczy przede wszystkim wspierania bezrobotnych, rodzin dysfunkcyjnych, patologicznych i matki samotnie wychowujące dzieci oraz starsze osoby samotne.

Aktualnie w Staszowie głównym powodem przyznania świadczeń z pomocy społecznej jest bezrobocie, w tym bezrobocie absolwentów. Jednym ze sposobów rozwiązania tego problemu jest utworzenie centrum integracji społecznej. Tego rodzaju placówkę można utworzyć zgodnie z zasadami zawartymi w ustawie o zatrudnieniu socjalnym. Placówka taka może prowadzić działalność wytwórczą handlową, usługową oraz działalność wytwórczą w rolnictwie. Tym samym da zatrudnienie zarówno uczestnikom jak i pracownikom centrum. Działalność centrum finansowana jest z dochodów własnych gminy przeznaczonych na realizację gminnego programu rozwiązywania problemów alkoholowych. Jednym ze skutków bezrobocia jest alkoholizm oraz przemoc coraz częściej występująca w rodzinach na terenie Gminy Staszów. Różne instytucje, w tym Urząd Miasta i Gminy, policja, sąd, szkoła, poradnia psychologiczno-pedagogiczna i ośrodek pomocy społecznej w ramach swoich zadań zajmują się tym problemem. Działalność ta, mimo współpracy między wymienionymi instytucjami jest dość rozproszona. Wobec skali problemu, wymogiem byłoby utworzenie gminnego centrum interwencji kryzysowej. Integrowałoby ono działalność wszystkich wymienionych powyżej instytucji oraz prowadziło własną działalność w formie pomocy socjalnej, terapeutycznej oraz prawnej w oparciu o zatrudnioną fachową kadrę - głównie socjo- i psychoterapeutów.

Problem innego rodzaju stanowi grupa osób starszych, która wymaga natychmiastowego wsparcia. Do niedawna instytucjonalna opieka nad ludźmi starszymi nie była takim problemem ze względu na dużą liczbę wszelkiego rodzaju domów pomocy. Pomimo czasami dłuższego oczekiwania na miejsce pozwalała na zapewnienie opieki całodobowej ludziom starszym i chorym. Obecnie zasady finansowania pobytu w tych ośrodkach są takie, że główny ciężar utrzymania spoczywa na mieszkańcu, rodzinie i gminie. Z uwagi na znaczne zubożenie społeczeństwa rodzina ponosi minimalne koszty bądź nie ponosi ich wcale, natomiast główny ciężar utrzymania mieszkańca spoczywa na gminie. Nasza gmina, jak zresztą prawie wszystkie gminy w kraju, nie jest przygotowana ani wydolna do ponoszenia przez wiele lat kosztu utrzymania ponad 1000 zł miesięcznie na jednego mieszkańca skierowanego do domu pomocy społecznej. Niemniej w wielu przypadkach pomoc instytucjonalna jest niezbędną, jeżeli nie chcemy być świadkami wielu tragedii ludzkich.

Ośrodek Pomocy Społecznej jest jednostką, która wykonuje zadania własne oraz zlecone z zakresu pomocy społecznej i zabezpieczenia socjalnego ludzi najbardziej tego potrzebujących. Obecnie finansowane są następujące formy świadczenia pomocy społecznej dla mieszkańców gminy (liczba świadczeń):

- zasiłki stałe	- 422
w tym:	
- dla osób samotnie gospodarujących	- 280
- dla osób pozostających w rodzinach	- 142
- zasiłki macierzyńskie	- 125
- zasiłki dla osób z zaburzeniami psychicznymi	- 599
- zasiłki okresowe	- 12
w tym:	
- bezrobocie	- 10
- długotrwała choroba	- 2
- posiłki dla dzieci	- 37 175
- usługi opiekuńcze	- 2 887
- inne	- 315

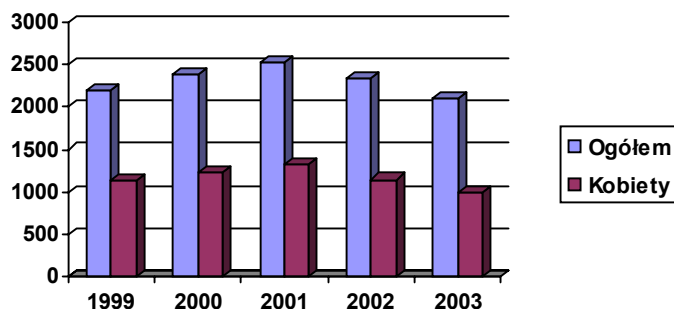
6.4. Rynek pracy

Bezrobocie jest niezmiernie uciążliwym problemem społecznym i gospodarczym w Polsce. Od wielu lat notuje się wysoką stopę bezrobocia. W gminie Staszów stopa bezrobocia przekracza 16,5 %.

Tabela 9. Stan bezrobocia w ciągu 5 ostatnich lat.

Stan na dzień:	Liczba bezrobotnych		
	Ogółem	Kobiety	Bez prawa do zasiłku
31.12.1999	2 191	1 142	1 627
31.12.2000	2 371	1 239	1 832
31.12.2001	2 512	1 328	1 901
31.12.2002	2 337	1 146	2 063
31.12.2003	2 096	999	1 910
30.06.2004	2 048	986	1 880

Wykres 4. Bezrobocie w ciągu ostatnich 5 lat.



Od 2001 roku bezrobocie w gminie systematycznie maleje. Z 2 512 osób bezrobotnych w grudniu 2001 roku zmalało do 2 048 osób w roku 2004. Jednocześnie maleje liczba bezrobotnych kobiet, która na dzień 30 czerwca 2004 roku wyniosła 48,14 % wszystkich bezrobotnych. W poszczególnych latach analizowanego okresu wskaźnik ten kształtował się następująco:

- 1999r. 52,12 %
- 2000r. 52,26 %
- 2001r. 52,87 %
- 2002r. 49,03 %
- 2003r. 47,66 %

Biorąc pod uwagę stopę bezrobocia w powiecie staszowskim - 16,8 % i w Gminie Staszów - 16,5 % należy zauważyć, że gmina wypada na tym tle dość dobrze.

Stopa bezrobocia w powiecie staszowskim kształtowała się następująco:

Tabela 10. Stopa bezrobocia w powiecie staszowskim.

Stan na dzień:	Stopa bezrobocia w powiecie staszowskim
31.12.1999	14,3 %
31.12.2000	15,2 %
31.12.2001	16,2 %
31.12.2002	15,3 %
31.12.2003	13,7 %
31.05.2004	16,8 %*

* dane po przeprowadzeniu Spisu Powszechnego

Tabela 11. Zarejestrowani bezrobotni według zawodów i specjalności na dzień 30.06.2004r. na terenie miasta i gminy Staszów.

L.p.	Nazwa	Liczba
1	Nauczyciel przedszkola	5
2	Pedagog szkolny	6
3	Ekonomista	29
4	Specjalista do spraw marketingu	12
5	Specjaliści do spraw ekonomicznych	20
6	Pedagog	7
7	Politolog	10
8	Technik budownictwa	18
9	Technik elektryk	5
10	Technik elektronik	10
11	Technik mechanik	98
12	Technik mechanizacji rolnictwa	8

13	Technik rolnik	24
14	Technik żywienia	11
15	Technik ekonomista	83
16	Pracownik administracyjny	6
17	Pracownik finansowy	11
18	Księgowy	5
19	Magazynier	11
20	Pracownik biurowy	22
21	Kucharz	25
22	Kelner	14
23	Fryzjer	22
24	Sprzedawca	101
25	Drwal	5
26	Robotnik leśny	7
27	Murarz	46
28	Stolarz	24
29	Posadzkarz	6
30	Monter instalacji	26
31	Malarz	14
32	Spawacz	10
33	Ślusarz	76
34	Tokarz	13
35	Mechanik samochodowy	77
36	Mechanik maszyn i urządzeń	60
37	Elektromechanik	11
38	Elektromonter	35
39	Szlifierz szkła	7
40	Zdobnik szkła	9
41	Cukiernik	24
42	Piekarz	20
43	Dziewiarz	8
44	Krawiec	63
45	Szwacz	59
46	Kaletnik	23
47	Obuwnik	16
48	Wiertacz	5
49	Kierowca	29
50	Sprzątaczką	11
51	Robotnik gospodarczy	41
52	Dozorca	8
53	Robotnik budowlany	29
54	Bez zawodu	391
55	Inne	332
Razem		2 048

Liczba bezrobotnych według wieku na dzień 30.06.2004r.:

- 18-24	572
- 25-34	643
- 35-44	398
- 45-54	384
- 55-59	40
- 60-64	11

Liczba bezrobotnych według wykształcenia na dzień 30.06.2004r.:

- wyższe	157
- policealne i średnie zawodowe	481
- średnie ogólnokształcące	216
- zasadnicze zawodowe	737
- gimnazjalne i poniżej	457

Liczba bezrobotnych według czasu pozostawania bez pracy na dzień 30.06.2004r.:

- do 1 miesiąca	154
- od 1 do 3 miesięcy	194
- od 3 do 6 miesięcy	286
- od 6 do 12 miesięcy	400
- od 12 do 24 miesięcy	317
- powyżej 24 miesięcy	697

III. Zadania polegające na poprawie sytuacji na danym obszarze.

1. Celowość zadań planowanych do realizacji.

Głównym celem rozwoju Gminy Staszów jest zapewnienie mieszkańcom wysokiego poziomu życia poprzez wpływ na tworzenie nowych miejsc pracy oraz dogodnych warunków zamieszkania, ochrona zdrowia i bezpieczeństwo oraz zwiększenie dostępu do edukacji, kultury i sportu.

Osiągnięcie tego celu jest możliwe poprzez realizację powiązanych ściśle ze sobą celów podrzędnych, takich jak:

- zmniejszenie liczby bezrobotnych,
- wzrost ilości małych i średnich przedsiębiorstw,
- ograniczenie wypływu środków finansowych z terenu gminy oraz pozyskiwanie różnych środków pomocowych,
- poprawa stanu budownictwa mieszkaniowego,
- poprawa wizerunku gminy (a szczególnie miasta) w aspekcie pozyskiwania inwestorów zewnętrznych,
- poprawa stanu infrastruktury komunalnej (modernizacja istniejącej oraz rozbudowa),
- dostosowanie do zapotrzebowania rynku profilu kształcenia ponadpodstawowego,
- zagospodarowanie niewykorzystanego potencjału technicznego dużych podmiotów gospodarczych,
- wzrost dbałości o stan ekologiczny gminy w aspekcie wykorzystania jej walorów dla rozwoju turystyki,
- wdrożenie nowoczesnych metod zarządzania m.in. poprzez skomputeryzowanie urzędów administracji państwowej i samorządowej, stworzenie banków danych itd.,
- prowadzenie na szeroką skalę promocji gminy.

Przedstawione poniżej mocne i słabe strony zawierają składniki, które są istotne dla aktywizacji gospodarczej i pobudzania przedsiębiorczości na terenie gminy Staszów.

Mocne strony to:

- pełne uzbrojenie miasta w sieci wodociągowe i w sieci kanalizacyjne, gazowe, ciepłne, kotłownia miejska, ujęcia wody,
- istniejące rezerwy w oczyszczalni ścieków,
- dobra dostępność do gazu, energii elektrycznej i ciepłej,
- istnienie na terenie gminy Specjalnej Strefy Ekonomicznej.
- bardzo dobre warunki hydrogeologiczne,
- dobre powiązanie komunikacji pasażerskiej szczególnie autobusowej oraz komunikacji towarowej,
- rozwijająca się baza oświatowa w tym szkoły średnie i szkoły wyższe,
- wykwalifikowana kadra pedagogiczna,
- dobre wyniki nauczania i osiągnięcia sportowe,
- dostępność obiektów sportowych i rekreacyjnych,
- tereny rolnicze dające możliwość produkcji zdrowej żywności,
- liczne tereny rekreacyjne (lasy, zbiorniki wodne, wolne miejsca noclegowe),
- obecność instytucji takich jak: banki, poczta, urząd skarbowy, sąd, itp.,
- zachowanie zabytkowego układu przestrzennego Staszowa i Kurozwęk,
- dobry stan niektórych zabytków,
- atrakcyjność położenia gminy,
- istniejące publikacje książkowe o regionie Staszowskim.

Słabe strony to:

- ujemne saldo migracji ludności,
- niewielka ilość zakładów produkcyjnych znajdujących się w dobrej kondycji finansowej,
- brak tanich mieszkań komunalnych,
- niski poziom rolnictwa,
- zły stan dróg szczególnie na wsiach,
- zły stan kanalizacji deszczowej,
- zagrożenie ekologiczne ze strony największych zakładów znajdujących się w pobliżu Staszowa,
- zła baza lokalowa niektórych placówek oświatowych,
- brak sal gimnastycznych,
- brak możliwości korzystania społeczeństwa z obiektów sportowych o odpowiednim standardzie,
- brak środków finansowych na prowadzenie zajęć pozalekcyjnych,
- zanieczyszczanie środowiska poprzez przestarzałe urządzenia,
- brak odpowiedniej łączności,
- mała przepustowość komunikacyjna istniejącego zabytkowego układu przestrzennego,
- słaby stan niektórych zabytków oraz wysokie koszty ich renowacji,

- niski poziom edukacji regionalistycznej szczególnie wśród starszej, mieszkającej na terenach wiejskich ludności,
- brak wśród społeczeństwa dbałości o mienie znajdujące się na osiedlach,
- brak stałego monitoringu ulic i placów.

Szanse:

- rozwój przedsiębiorczości w oparciu o zaplecze energetyczne i surowcowe oraz czynniki korzystnie wpływające na gospodarkę,
- nowe technologie informatyczne i nowe szlaki transportowe sprzyjające lokalizacji działalności gospodarczej na terenach oddalonych od dotychczasowych centrów gospodarczych,
- duża aktywność środowisk kulturalnych i twórczych dająca możliwość promocji i nawiązania różnego rodzaju kontaktów,
- możliwość korzystania z doświadczeń krajów Unii Europejskiej,
- perspektywy pozyskania przez jednostki samorządowe i podmioty gospodarcze wsparcia doradczego i finansowego ze strony rozwijających się krajów i międzynarodowych instytucji, a także ze środków przedakcesyjnych,
- rozwój przedsiębiorczości lokalnej,
- powstanie nowych punktów usługowych,
- powstawanie nowych miejsc pracy,
- możliwość stworzenia warunków dla rozwoju placówek działających w systemie oświaty,
- podniesienie jakości kształcenia i poprawy dostępu do edukacji,
- zwiększenie dostępu do sportu przez społeczności lokalne,
- pogłębienie spójności społecznej,
- ograniczenie szerzącej się patologii społecznej poprzez zwiększenie ilości zajęć pozalekcyjnych i pozaszkolnych,
- modernizacja infrastruktury służącej bezpiecznemu dotarciu uczniów do szkoły,
- poprawa warunków nauczania i wychowania, sprzyjająca wszechstronnemu rozwojowi dzieci i młodzieży,
- inwestowanie w budowę małych, lokalnych oczyszczalni ścieków i budowę sieci kanalizacyjnych,
- podniesienie jakości zadań do wykonania w trakcie zwalczania i usuwania skutków zagrożeń,
- poprawa warunków bezpieczeństwa mieszkańców, w szczególności dzieci,
- wykorzystanie terenów rolniczych do produkcji biomasy,
- zwiększanie powierzchni terenów zielonych,
- zwiększenie ruchu turystycznego powodujące większy nacisk na dbałość o zachowanie dziedzictwa,
- powstanie lokalnej organizacji turystycznej,
- opieka konserwatorska nad układem przestrzennym starego Staszowa,
- zmiany przepisów, ułatwiające pozyskiwanie środków na rewaloryzację obiektów zabytkowych,
- budowa obwodnic odciążających zabytkowy układ przestrzenny.

Zagrożenia:

- dalsza stagnacja gospodarcza, brak ożywienia na lokalnym rynku pracy,
- w wyniku braku możliwości zatrudnienia rozszerzanie się ubóstwa, sprzyjającego powstawaniu patologii społecznych,
- wzrost konkurencyjności ze strony innych gmin korzystniej położonych i rozwijających się dynamicznie,
- brak wystarczającej ilości środków finansowych na poszczególne dziedziny życia gospodarczego i społecznego,
- zmniejszanie się nakładów na rozwój infrastruktury sportowej, szczególnie na poziomie lokalnym,
- pogarszający się stan wydajności i sprawności fizycznej mieszkańców, a w szczególności dzieci i młodzieży,
- szerzące się patologie społeczne wśród dzieci i młodzieży,
- ubożenie społeczeństwa,
- występowanie zagrożeń m.in.: powódź, pożar, katastrofa techniczna lub ekonomiczna, silne wiatry lub śnieżyce,
- brak wystarczającego zabezpieczenia miejsc stwarzających zagrożenie życia,
- szeregowanie inwestycji mających na celu zachowanie dziedzictwa kulturowego i rozwój turystyki na dalszym planie w stosunku do tzw. twardej infrastruktury, również w Funduszach Unijnych,
- brak środków na renowację zabytków,
- nieopłacalność wykonywania remontów zgodnie z zaleceniami konserwatora i ich unikanie.

2. Lista zadań.

Lista zadań do realizacji w bezpośredniej bądź dalszej przyszłości powstała na podstawie analizy celów rozwoju Gminy Staszów, jej mocnych i słabych stron, a także szans i zagrożeń. Zadania te rozwiązywane będą poprzez realizację konkretnych projektów. Dla każdego projektu realizowanego w latach 2004-2006 określone zostaną, w dalszej części ramy czasowe jego realizacji, a także źródła finansowania oraz oczekiwane

rezultaty. Projekty długoterminowe, planowane do realizacji w latach późniejszych, zostaną opisane analogicznie na większym poziomie ogólności.

Lista planowanych zadań przyporządkowanych do konkretnych celów:

- Remonty i przebudowa dróg na terenie gminy.
- Poprawa jakości placówek oświatowych poprzez wykonanie remontów, wymianę wewnętrznych instalacji oraz wymianę okien.
- Podniesienie jakości kształcenia i dostępu do edukacji poprzez budowę nowych i rozbudowę istniejących obiektów szkolnych.
- Poprawa warunków do rozwoju sportu i rekreacji poprzez rozbudowę stadionu sportowego w Staszowie oraz boisk sportowych przy szkołach podstawowych.
- Poprawa warunków życia mieszkańców poprzez budowę sieci wodociągowych wraz z przyłączami domowymi.
- Poprawa stanu środowiska dzięki budowie kanalizacji na terenie gminy.
- Zwiększenie atrakcyjności turystycznej gminy poprzez budowę zbiornika rekreacyjnego.
- Ochrona bezpieczeństwa mieszkańców poprzez budowę systemu łączności i zarządzania, rozbudowa i remonty budynków straży pożarnej.
- Kształtowanie ładu przestrzennego poprzez opracowanie miejscowych planów zagospodarowania przestrzennego.
- Polepszenie warunków życia mieszkańców poprzez remont mieszkaniowych zasobów gminy oraz budowę lokali socjalnych i noclegowni.
- Poprawa stanu środowiska poprzez budowę zakładu gospodarki odpadami, likwidację dzikich wysypisk śmieci, usuwanie wyrobów zawierających azbest.
- Rozwój turystyki i zwiększenie świadomości ekologicznej.

3. Narzędzia realizacji celów strategicznych dla gminy Staszów.

Realizacja wielofunkcyjnego rozwoju obszarów miejsko-wiejskich uwarunkowana jest utworzeniem różnego typu instytucji i organizacji, które będą stymulowały rozwój gminy, pobudzały mieszkańców do inicjatyw gospodarczych i społecznych oraz będą usprawniały i ułatwiały funkcjonowanie podmiotów gospodarczych. Ważnym zagadnieniem jest również ustalenie właściwych priorytetów inwestycyjnych, które władze gminy będą konsekwentnie realizować.

Biorąc powyższe pod uwagę, należy dążyć do:

- maksymalnego wykorzystania atutów, jakie daje lokalizacja na terenie gminy Staszów specjalnej strefy ekonomicznej,
- utworzenia następujących instytucji wspierających rozwój lokalny:
 - lokalne fundusze poręczeniowe i pożyczkowe,
 - grupy producenckie i marketingowe,
 - przygotowanie terenów inwestycyjnych,
 - grupy rolników świadczących usługi agroturystyczne,
 - tworzenie małych zakładów przetwórstwa rolnego;
- zaplanowania inwestycji gminnych w taki sposób, aby ich realizacja skutecznie niwelowała przeszkody w rozwoju przedsiębiorczości.

3.1. Tarnobrzaska Specjalna Strefa Ekonomiczna EURO-PARK „WISŁOSAN”.

Utworzenie SSE na terenie gminy Staszów ma na celu przede wszystkim zagospodarowanie infrastruktury, wykwalifikowanej kadry oraz niewykorzystanego obecnie majątku Kopalni Siarki w Grzybowie.

Funkcjonowanie strefy powinno być jednym z głównych czynników rozwoju gospodarczego gminy, a warunki prowadzenia działalności w jej obrębie, korzystniejsze od ogólnie obowiązujących, stanowią zachętę do lokowania tam inwestycji.

Od 1 stycznia 2001r. w strefie tej oferowana jest inwestorom pomoc publiczna, zwana pomocą regionalną. Przedsiębiorca działający w ramach udzielonego zezwolenia może korzystać z pomocy regionalnej z dwóch tytułów: poniesionych nakładów inwestycyjnych lub utworzenia i utrzymania nowych miejsc pracy. Maksymalna wielkość pomocy, jaką można otrzymać na projekt inwestycyjny wynosi 50 % nakładów inwestycyjnych poniesionych w ramach realizowanego projektu lub 50 % dwuletnich kosztów pracy nowozatrudnionych pracowników. W przypadku małego lub średniego przedsiębiorcy wskaźnik podwyższa się o 15 %. Pomoc regionalną otrzymuje się głównie w formie ulgi w podatku dochodowym lub w formie kwot uzyskanych z innych źródeł pomocy. Minimalna wielkość nakładów inwestycyjnych musi wynosić 100 tys. EURO. Przedsiębiorca musi pozostać właścicielem składników majątku przez okres 5 lat od dnia udzielenia pomocy. Do wydatków inwestycyjnych objętych pomocą regionalną zalicza się: wydatki na zakup gruntów, na budow-

le i budynki oraz na pozostałe środki trwale związane z realizacją nowej inwestycji (w tym także na maszyny i urządzenia użytkowane). Pomoc z tytułu tworzenia miejsc pracy nie może przekroczyć 50 % wartości dwuletnich kosztów pracy nowozatrudnionych pracowników przy założeniu, że nowoutworzone miejsca pracy będą zachowane przez co najmniej 5 lat od dnia udzielenia pomocy. Zwolnienia od podatku dochodowego od osób fizycznych i prawnych przysługują począwszy od pierwszego miesiąca, w którym przedsiębiorca poniósł wydatki inwestycyjne lub koszty pracy, aż do wyczerpania regionalnej pomocy inwestycyjnej.

Na terenie podstrefy staszowskiej preferowane są przedsięwzięcia wykorzystujące w dużym stopniu transport kolejowy i stację przeładunkową szeroki-normalny tor oraz mające na celu uruchomienie działalności w następujących branżach:

- przetwórstwo chemiczne oparte na związkach kooperacyjnych z funkcjonującymi zakładami chemicznymi i kopalnią siarki,
- przetwórstwo drzewne oparte o lokalne zasoby kompleksów leśnych,
- przetwórstwo owocowo-warzywne z wykorzystaniem lokalnych surowców,
- produkcja materiałów budowlanych i wyposażenia budownictwa,
- przemysł lekki,
- magazynowanie i przeładunek towarów.

Obecnie w Polsce utworzonych zostało 17 SSE. Należy więc podjąć odpowiednie działania, które pomogą pozyskać inwestorów właśnie do podstrefy staszowskiej.

Wydaje się, że głównym bodźcem do inwestowania w podstrefie staszowskiej może być dostęp do szeroko-torowej linii kolejowej LHS łączącej Śląsk z granicą wschodnią co w dużym stopniu ułatwi prowadzenie wymiany handlowej z innymi krajami. Dobra lokalizacja strefy pozwala przypuszczać, że utworzenie tam panelu przeładunkowego obsługującego cały region ma duże szanse powodzenia.

3.2. Grupy producenckie i marketingowe.

Utworzenie i patronat nad grupami producenckimi umożliwi przede wszystkim:

- poszukiwanie oraz zawieranie kontraktów z poważnymi odbiorcami, którzy oczekują dużych partii wysokiej jakości jednolitego towaru, dostarczanego równomiernie przez dłuższy okres czasu (takich wymagań nie mogą spełnić zwłaszcza pojedynczy dostawcy płodów rolnych - rolnicy),
- wyprodukowanie jednolitego towaru wysokiej jakości (np. w przypadku produkcji rolniczej - odpowiedni gatunek, ekologia),
- planowanie wielkości dostaw w zależności od zapotrzebowania, wysokości cen na rynku (np. przechowalnie umożliwią równomierne dostawy nie tylko w okresie zbiorów),
- działania promocyjne i marketingowe na szerszą skalę,
- wdrażanie nowoczesnych i efektywnych technologii szczególnie w produkcji rolnej.

Poszczególne grupy będą reprezentować liderzy np. przy negocjacji warunków dostaw itd.

W początkowym okresie działania można ukierunkować działalność grup producenckich na potrzeby suszarni owoców i warzyw.

3.3. Agroturystyka.

Warunki przyrodnicze gminy Staszów (duża powierzchnia lasów, niski stopień skażenia środowiska) umożliwiają przystosowanie kilku-kilkudziesięciu gospodarstw na przyjęcie turystów, zwłaszcza w okresie letnim.

Działalność agroturystyczna nie może być oczywiście jedynym źródłem dochodu gospodarstwa, ale skutecznym uzupełnieniem mało rentownej produkcji rolnej.

Obecnie istnieje możliwość, we współpracy z Rejonowym Urzędem Pracy w Staszowie, skierowania chętnych do prowadzenia działalności agroturystycznej na odpowiednie kursy.

3.4. Lokalne fundusze poręczeniowe.

Podstawowymi barierami ograniczającymi efektywny rozwój małej i średniej przedsiębiorczości szczególnie w małych miastach i wsiach jest:

- brak wystarczających środków finansowych na rozpoczęcie działalności gospodarczej na własny rachunek,
- brak jednoznacznych i wyczerpujących informacji na temat dostępu do zewnętrznych źródeł finansowania,
- brak możliwości zabezpieczenia zaciąganego kredytu lub pożyczki;

Na poziomie lokalnym bariery te można przynajmniej częściowo złagodzić tworząc fundusze gwarancyjne.

Źródłem kapitału funduszu mogą być nie tylko środki wyasygnowane przez gminę, ale również pozyskane z innych instytucji (np. Agencji Własności Rolnej Skarbu Państwa, Rejonowego, Wojewódzkiego i Krajowego Urzędu Pracy).

Istotnego znaczenia nabiera ścisła współpraca banku i funduszu ze względu na możliwość rozszerzenia ilości udzielanych poręczeń poza kapitał własny funduszu. Cała idea polega na tym, że bank bardzo często jest gotów akceptować poręczenia kwot kilkakrotnie przekraczających wartość depozytu gwarancyjnego funduszu. Wynika to z faktu, że udzielenie poręczenia czy gwarancji nie powoduje realnego wypływu pieniądza z kapitału funduszu, a jak wynika z dotychczasowych doświadczeń prawdopodobieństwo wystąpienia konieczności jednorazowej egzekucji poręczeń przewyższających kapitał funduszu jest znikome.

W praktyce można wynegocjować z bankiem minimum dwukrotne zwiększenie funduszu gwarancyjnego w stosunku do kapitału własnego.

IV. Realizacja zadań i projektów.

L.p.	Nazwa planowanego działania	Określenie kryterium kolejności realizacji	Czas realizacji działania	Oczekiwane rezultaty	Miejscowość	Źródła finansowania	Koszt w złotych
Gospodarka wodno-ściekowa.							
1	Sieć wodociągowa wraz z przyłączami domowymi dla miejscowości Oględów-Krzewiny.	1	2004-2005	- dostęp do wody pitnej lepszej jakości i wody przeznaczonej do celów gospodarczych, - pozytywny wpływ na środowisko	Oględów	- Budżet Gminy - Środki strukturalne Unii Europejskiej - Środki z innych źródeł	150 000,00
2	Sieć wodociągowa wraz z przyłączami domowymi dla miejscowości Wiązownica Kolonia - Dzięki	1	2004-2005	- dostęp do wody pitnej lepszej jakości i wody przeznaczonej do celów gospodarczych, - pozytywny wpływ na środowisko	Wiązownica Kolonia	- Budżet Gminy - Środki strukturalne Unii Europejskiej - Środki z innych źródeł	146 000,54
3	Budowa sieci wodociągowej wraz z przyłączami domowymi w miejscowości Łaziska	1	2004	- dostęp do wody pitnej lepszej jakości i wody przeznaczonej do celów gospodarczych, - pozytywny wpływ na środowisko	Łaziska	- Budżet Gminy - Środki strukturalne Unii Europejskiej - Środki z innych źródeł	242 28,52
4	Budowa sieci wodociągowej wraz z przyłączami domowymi w miejscowości Łukawica	1	2004	- dostęp do wody pitnej lepszej jakości i wody przeznaczonej do celów gospodarczych, - pozytywny wpływ na środowisko	Łukawica	- Budżet Gminy - Środki strukturalne Unii Europejskiej - Środki z innych źródeł	339 310,65
5	Sieć wodociągowa na terenie gminy.	1	2005-2006	- dostęp do wody pitnej lepszej jakości i wody przeznaczonej do celów gospodarczych, - pozytywny wpływ na środowisko	Gmina Staszów	- Budżet Gminy - Środki strukturalne Unii Europejskiej - Środki z innych źródeł	200 000,00
6	Przebudowa kanalizacji sanitarnej wraz z oczyszczalnią ścieków w Staszowie i budowa kanalizacji sanitarnej na terenie gminy Staszów.	1	2004-2013	- zmniejszenie zanieczyszczeń przedostających się do gleby - zmniejszenie zanieczyszczenia wód gruntowych i wód powierzchniowych - zwiększenie ilości gospodarstw i nieruchomości podłączonych do sieci kanalizacji sanitarnej	Staszów	- Budżet Gminy - Środki strukturalne Unii Europejskiej - Środki z innych źródeł	17 500 000,00
7	Przebudowa kanalizacji sanitarnej: ul. Wschodnia, Langiewicza, 11-ego Listopada, Kolejowa.	1	2004	- dostęp do wody pitnej lepszej jakości i wody przeznaczonej do celów gospodarczych, - pozytywny wpływ na środowisko	Staszów	- Budżet Gminy - Środki strukturalne Unii Europejskiej - Środki z innych źródeł	340 444,00
8	Budowa i remont kanalizacji deszczowej.	1	2004-2013	- pozytywny wpływ na środowisko - zmniejszenie zanieczyszczeń przedostających się do gleby	Staszów	- Budżet Gminy - Środki strukturalne Unii Europejskiej - Środki z innych źródeł	5 000 000,00
Infrastruktura drogowa.							
9	Remont drogi dojazdowej do gruntów rolnych Suchowola-Granicznik-Wiązownica Duża	1	2004	- pozytywny wpływ na ochronę środowiska - wzrost dostępności mieszkańców	Suchowola-Granicznik Wiązownica Duża	- Budżet Gminy - Środki strukturalne Unii Europejskiej - Środki z innych źródeł	65 258,00
10	Odnowa nawierzchni dróg gminnych wraz z nakładami towarzyszącymi inwestycjom w miejscowości Kszczonowice.	1	2004	- pozytywny wpływ na ochronę środowiska - wzrost dostępności mieszkańców	Kszczonowice	- Budżet Gminy - Środki strukturalne Unii Europejskiej - Środki z innych źródeł	50 000,97

11	Odnowa nawierzchni dróg gminnych - usuwanie skutków popowodziowych: - droga nr 003807T od Wiśniowej przez przysiółek Łepki do Czajkowska Póln.- dł. 0,7 km - droga nr 003713T Sielec Ogłędów - dł. 0,3 km - droga nr 003750T od Kurozwek do Zielonki- dł. 0,3 km - droga nr 003804T od Wiśniowej w kierunku południowym do lasu - dł. 0,6 km - odbudowa mostu w Kurozwekach - odbudowa ulicy Jałowcowej w Staszowie	1	2004-2006	- odnowa po powodzi	Gmina Staszów	- Budżet Gminy - Środki strukturalne Unii Europejskiej - Środki z innych źródeł	300 000,00
12	Przebudowa drogi Nr 4246003 w miejscowości Ogłędów-Krzewiny	1	2004	- pozytywny wpływ na ochronę środowiska - wzrost dostępności mieszkańców	Ogłędów-Krzewiny	- Budżet Gminy - Środki strukturalne Unii Europejskiej - Środki z innych źródeł	412 981,46
13	Przebudowa drogi Nr 4246031 w miejscowości Ponik	1	2004	- pozytywny wpływ na ochronę środowiska - wzrost dostępności mieszkańców	Ponik	- Budżet Gminy - Środki strukturalne Unii Europejskiej - Środki z innych źródeł	718 613,93
14	Przebudowa drogi Nr 4246096 w miejscowości Wiśniowa	1	2004	- pozytywny wpływ na ochronę środowiska - wzrost dostępności mieszkańców	Wiśniowa	- Budżet Gminy - Środki strukturalne Unii Europejskiej - Środki z innych źródeł	743 774,64
15	Odbudowa i remont dróg gminnych.	1	2004-2013	- pozytywny wpływ na ochronę środowiska - wzrost dostępności mieszkańców do zatrudnienia, usług, kultury, itp. - skrócenie czasu przejazdu	Gmina Staszów	- Budżet Gminy - Budżet Państwa - Środki strukturalne Unii Europejskiej - Środki z innych źródeł	4 000 000,00
16	Przebudowa ulicy Staszica	1	2004	- pozytywny wpływ na ochronę środowiska - skrócenie czasu przejazdu	Staszów	- Budżet Gminy	145 000,00
17	Współudział w przebudowie dróg powiatowych: - droga nr 0785T Zimnowoda-Smerdyna Górna, - droga nr 0786T Jurkowice-Wisniówka, - ulica 11-ego Listopada i Langiewicza w Staszowie, - droga nr 0791T Sztombergi - Sulisławice.	1	2005-2006	- pozytywny wpływ na ochronę środowiska - wzrost dostępności mieszkańców do zatrudnienia, usług, kultury, itp. - skrócenie czasu przejazdu	Gmina Staszów	- Budżet Gminy	700 000,00
18	Współudział w przebudowie dróg wojewódzkich: - budowa ronda na skrzyżowaniu ulic: Opatowska, Rakowska i Langiewicza w Staszowie, - przebudowa drogi wojewódzkiej nr 765 w miejscowości Kurozweki, - przebudowa chodnika wzdłuż drogi wojewódzkiej nr 757 od projektowanego ronda w kierunku miejscowości Dobra.	1	2004-2006	- wzrost bezpieczeństwa mieszkańców, - pozytywny wpływ na ochronę środowiska - wzrost dostępności mieszkańców do zatrudnienia, usług, kultury, itp. - skrócenie czasu przejazdu	Gmina Staszów	- Budżet Gminy	500 000,00
19	Współudział w budowie obwodnic Staszowa: - obwodnica południowa - obwodnica północna	1 2	2004-2013 2006-2013	- przeniesienie ruchu tranzytowego poza obszar miasta - wzrost poziomu życia mieszkańców - ochrona zabytkowej zabudowy w strefie ochrony konserwatorskiej	Staszów Staszów	- Budżet Gminy	1 680 000,00 3 000 000,00
20	Budowa dróg gminnych w Staszowie na oś. Golejów: Topolowa, odc. ulic: Jodłowa, Sosnowa, Wiosenna, Konwaliowa.	1	2004-2006	- wzrost dostępności mieszkańców do zatrudnienia, usług, kultury, itp. - wzrost poziomu życia mieszkańców	Staszów	- Budżet Gminy - Środki strukturalne Unii Europejskiej - Środki z innych źródeł	1 500 000,00
21	Budowa ul. W.Witosa w miejscowości Staszów.	1	2004-2006	- wzrost dostępności mieszkańców do zatrudnienia, usług, kultury, itp. - wzrost poziomu życia mieszkańców	Staszów	- Budżet Gminy - Środki strukturalne Unii Europejskiej - Środki z innych źródeł	500 000,00

Kształtowanie ładu przestrzennego.							
22	Rewitalizacja zdegradowanego układu urbanistycznego os. Staszówek.	2	2005-2013	- wzrost bezpieczeństwa dla mieszkańców - pozytywny wpływ na środowisko - wzrost poziomu życia mieszkańców gminy	Staszów	- Budżet Gminy - Środki strukturalne Unii Europejskiej - Środki z innych źródeł	5 000 000,00
23	Budowa infrastruktury technicznej na os. Na Stoku	1	2004-2006	- kształtowanie ładu przestrzennego	Staszów	- Budżet Gminy - Środki strukturalne Unii Europejskiej - Środki z innych źródeł	5 000 000,00
24	Budowa infrastruktury technicznej na os. Małopolskie	2	2005-2013	- kształtowanie ładu przestrzennego	Staszów	- Budżet Gminy - Środki strukturalne Unii Europejskiej - Środki z innych źródeł	5 000 000,00
25	Budowa infrastruktury komunikacyjnej na os. Wschód.	1	2005-2006	- kształtowanie ładu przestrzennego, - wzrost poziomu życia mieszkańców	Staszów	- Budżet Gminy - Środki strukturalne Unii Europejskiej - Środki z innych źródeł	350 000,00
26	Przebudowa oświetlenia ulicznego.	1	2004-2006	- wzrost bezpieczeństwa dla mieszkańców	Staszów	- Budżet Gminy - Środki strukturalne Unii Europejskiej - Środki z innych źródeł	400 000,00
27	Opracowanie miejscowych planów zagospodarowania przestrzennego.	1	2004-2013	- kształtowanie ładu przestrzennego	Staszów	- Budżet Gminy	450 000,00
28	Uzbrojenie terenów pod budownictwo	1	2004-2006	- zwiększenie atrakcyjności do lokowania działalności gospodarczej - kształtowanie ładu przestrzennego	Staszów	- Budżet Gminy - Środki strukturalne Unii Europejskiej - Środki z innych źródeł	415 000,00
29	Wykup gruntów	1	2004-2006	- kształtowanie ładu przestrzennego	Gmina Staszów	- Budżet Gminy - Środki strukturalne Unii Europejskiej - Środki z innych źródeł	2 404 295,00
Infrastruktura edukacyjna i sportowa.							
30	Przebudowa stadionu sportowego	1	2004-2006	- wzrost liczby osób korzystających z obiektów sportowych, - wzrost ilości uprawianych dyscyplin sportowych - poprawa warunków do rozwoju sportu i rekreacji	Staszów	- Budżet Gminy - Budżet Państwa - Środki strukturalne Unii Europejskiej - Środki z innych źródeł	3 000 000,00
31	Współudział w budowie krytej pływalni w Staszowie	2	2006-2010	- wzrost liczby osób korzystających z obiektów sportowych, - wzrost ilości uprawianych dyscyplin sportowych - poprawa warunków do rozwoju sportu i rekreacji	Staszów	- Budżet Gminy	200 000,00
32	Rozbudowa Publicznej Szkoły Podstawowej wraz z halą sportową w miejscowości Czajków Południowy.	1	2004-2006	- poprawa komfortu i warunków nauczania i pracy - wzrost poziomu umiejętności uczniów - nowe miejsca pracy - wzrost liczby osób korzystających z obiektów sportowych, - wzrost ilości uprawianych dyscyplin sportowych - poprawa warunków do rozwoju sportu i rekreacji	Czajków Południowy	- Budżet Gminy - Budżet Państwa - Środki strukturalne Unii Europejskiej - Środki z innych źródeł	4 000 000,00
33	Budowa gimnazjum w Staszowie.	1	2007-2013	- poprawa komfortu i warunków nauczania i pracy - wzrost poziomu umiejętności uczniów	Staszów	- Budżet Gminy - Budżet Państwa - Środki strukturalne Unii Europejskiej - Środki z innych źródeł	7 000 000,00
34	Termomodernizacja Zespołu Szkół - Publiczna Szkoła Podstawowa Nr 2 i Publiczne Gimnazjum Nr 2 w Staszowie	1	2004-2006	- likwidacja poszyc dachowych wykonanych z materiałów niebezpiecznych - zabezpieczenie obiektu przed działaniem czynników atmosferycznych - obniżenie kosztów eksploatacji - zwiększenie funkcjonalności - usunięcie zagrożeń dla zdrowia i bezpieczeństwa uczniów i pracowników szkoły - poprawa estetyki obiektu	Staszów	- Budżet Gminy - Budżet Państwa - Środki strukturalne Unii Europejskiej - Środki z innych źródeł	944 540,00

35	Termomodernizacja Zespołu Placówek Oświatowych - Publiczna Szkoła Nr 1 i Przedszkole w Stszowie.	1	2004-2006	<ul style="list-style-type: none"> - obniżenie kosztów eksploatacji - spadek poziomu zanieczyszczeń - poprawa komfortu i warunków nauczania i pracy 	Staszów	<ul style="list-style-type: none"> - Budżet Gminy - Budżet Państwa - Środki strukturalne Unii Europejskiej - Środki z innych źródeł 	3 136 840,00
36	Remont Szkoły Podstawowej w Smerdynie	2	2005-2007	<ul style="list-style-type: none"> - likwidacja poszyc dachowych wykonanych z materiałów niebezpiecznych - zabezpieczenie obiektu przed działaniem czynników atmosferycznych - usunięcie zagrożeń dla zdrowia i bezpieczeństwa uczniów i pracowników szkoły - poprawa estetyki obiektu - zwiększenie funkcjonalności - obniżenie kosztów eksploatacji - spadek poziomu zanieczyszczeń 	Smerdyna	<ul style="list-style-type: none"> - Budżet Gminy - Środki z WFOŚiGW - Dotacja MENiS - Środki strukturalne Unii Europejskiej - Środki z innych źródeł 	130 000,00
37	Wymiana instalacji centralnego ogrzewania i wymiana okien w Szkole Podstawowej w Koniełotach	1	2004-2006	<ul style="list-style-type: none"> - zmniejszenie emisji zanieczyszczeń - poprawa jakości powietrza - pozytywny wpływ na środowisko przyrodnicze - obniżenie kosztów eksploatacji 	Koniełoty	<ul style="list-style-type: none"> - Środki własne szkoły - Budżet Gminy - Środki z WFOŚiGW - Dotacja MENiS - Środki strukturalne Unii Europejskiej - Środki z innych źródeł 	150 000,00
38	Wykonanie dokumentacji technicznej i budowa boiska sportowego przy Szkole Podstawowej w Wiśniowej	3	2007-2008	<ul style="list-style-type: none"> - wzrost liczby osób korzystających z obiektów sportowych - wzrost ilości uprawianych dyscyplin sportowych 	Wiśniowa	<ul style="list-style-type: none"> - Budżet Gminy - Środki strukturalne Unii Europejskiej - Środki z innych źródeł 	50 000,00
39	Wykonanie dokumentacji technicznej i budowa boiska sportowego przy Szkole Podstawowej w Wiązownicy Dużej	3	2007-2008	<ul style="list-style-type: none"> - wzrost liczby osób korzystających z obiektów sportowych - wzrost ilości uprawianych dyscyplin sportowych 	Wiązownica Duża	<ul style="list-style-type: none"> - Budżet Gminy - Środki strukturalne Unii Europejskiej - Środki z innych źródeł 	50 000,00
40	Wykonanie dokumentacji technicznej i budowa boiska sportowego przy Szkole Podstawowej w Czajkowie Południowym	3	2007-2008	<ul style="list-style-type: none"> - wzrost liczby osób korzystających z obiektów sportowych - wzrost ilości uprawianych dyscyplin sportowych 	Czajków Południowy	<ul style="list-style-type: none"> - Budżet Gminy - Środki strukturalne Unii Europejskiej - Środki z innych źródeł 	50 000,00
Ochrona środowiska i gospodarka odpadami.							
41	Współudział w budowie zbiorników retencyjnych Czernica-Wólka Żabna.	1	2004-2013	<ul style="list-style-type: none"> - zwiększenie atrakcyjności turystycznej gminy 	Czernica	<ul style="list-style-type: none"> - Budżet Gminy 	300 000,00
42	Regulacja rzeki Czarnej Staszowskiej.	1	2004-2011	<ul style="list-style-type: none"> - wzrost bezpieczeństwa dla mieszkańców 	Staszów	<ul style="list-style-type: none"> - Budżet Gminy 	223 000,00
43	Budowa w ramach EZGOK w Rzędowie Zakładu Gospodarki Odpadami Komunalnymi	1	2004-2013	<ul style="list-style-type: none"> - zwiększenie stopnia Segregacji i odzysku odpadów - zwiększenie efektywności odbioru odpadów z gospodarstw wiejskich - polepszenie wizerunku ekologicznego gminy - inicjowanie działań społeczeństwa odnośnie zastosowania technologii proekologicznych 	Rzędów	<ul style="list-style-type: none"> - Budżet Gminy - Fundusze ekologiczne 	3 000 000,00
44	Likwidacja zjawisk krasowych na terenie Staszowa.	1	2005-2006	<ul style="list-style-type: none"> - zabezpieczenie złóż wody pitnej przed zanieczyszczonymi wodami opadowymi - wzrost bezpieczeństwa dla mieszkańców - poprawa estetyki 	Staszów	<ul style="list-style-type: none"> - Budżet Gminy - Środki strukturalne Unii Europejskiej - WFOŚiGW - Środki z innych źródeł 	2 000 00,00
45	Likwidacja dzikich wysypisk odpadów w gminie	1	2004-2013	<ul style="list-style-type: none"> - zwiększenie stopnia segregacji i odzysku odpadów - zwiększenie efektywności odbioru odpadów z gospodarstw wiejskich - polepszenie wizerunku ekologicznego gminy - inicjowanie działań społeczeństwa odnośnie zastosowania technologii proekologicznych 	Gmina Staszów	<ul style="list-style-type: none"> - Budżet Gminy - Środki strukturalne Unii Europejskiej - Fundusze ekologiczne - Środki z innych źródeł 	200 000,00
46	Usuwanie wyrobów zawierających azbest	1	2005-2013	<ul style="list-style-type: none"> - zwiększenie bezpieczeństwa chemicznego i biologicznego - ochrona przed skutkami szkodliwego oddziaływania wyrobów zawierających azbest 	Gmina Staszów	<ul style="list-style-type: none"> - Budżet Gminy - Środki strukturalne Unii Europejskiej - Fundusze ekologiczne - Środki z innych źródeł 	450 000,00

47	Ograniczenie niskiej emisji ciepłowniczej z obiektów komunalnych	1	2005-2013	<ul style="list-style-type: none"> - wykorzystanie energii odnawialnej - ograniczenie zużycia energii i emisji zanieczyszczeń powietrza - spadek emisji niebezpiecznych związków - CO₂, SO₂, NO₂ 	Staszów	<ul style="list-style-type: none"> - Budżet Gminy - Środki strukturalne Unii Europejskiej - Fundusze ekologiczne - Środki z innych źródeł 	400 000,00
48	Edukacja ekologiczna. Propagowanie proekologicznych technologii i zachowań konsumenckich w materiałach wydawanych przez gminę i EZGOK (w tym strona internetowa).	2	2004-2013	<ul style="list-style-type: none"> - zwiększenie świadomości ekologicznej ludności - inicjowanie działań społeczeństwa odnośnie zastosowania technologii proekologicznych - zwiększenie stopnia Segregacji i odzysku odpadów - zwiększenie efektywności odbioru odpadów z gospodarstw wiejskich 	Gmina Staszów	<ul style="list-style-type: none"> - Budżet Gminy - Środki strukturalne Unii Europejskiej - Fundusze ekologiczne - Środki z innych źródeł 	300 000,00
Kształtowanie terenów rekreacyjnych.							
49	Kompleksowe urządzenie terenów zielonych na terenie Staszowa oraz rewaloryzacja drzewostanu w parku miejskim w Staszowie wraz z remontem budynku, chodników, ogrodzenia i oświetlenia.	2	2005-2007	<ul style="list-style-type: none"> - wzrost powierzchni terenów zielonych w mieście - wyposażenie istniejących terenów w ławki, kosze, itp. - wzrost atrakcyjności turystycznej gminy - wzrost dostępności do obiektów przyrodniczych 	Staszów	<ul style="list-style-type: none"> - Budżet Gminy - Środki strukturalne Unii Europejskiej - Fundusze ekologiczne - Środki z innych źródeł 	300 000,00
50	Urządzenie i utrzymanie terenów zielonych oraz parków wraz z małym zbiornikiem retencyjnym w Koniemłotach.	1	2004-2005	<ul style="list-style-type: none"> - wzrost atrakcyjności turystycznej gminy - wzrost dostępności do obiektów przyrodniczych 	Koniemłoty	<ul style="list-style-type: none"> - Budżet Gminy 	88 000,00
51	Infrastruktura turystyczna w miejscowości Kurozwęki	1	2004	<ul style="list-style-type: none"> - wzrost atrakcyjności turystycznej gminy - wzrost dostępności do obiektów przyrodniczych 	Kurozwęki	<ul style="list-style-type: none"> - Budżet Gminy - Środki strukturalne Unii Europejskiej - Środki z innych źródeł 	162 986,27
52	Opracowanie koncepcji i budowa tras turystycznych i ścieżek rowerowych	2	2004-2007	<ul style="list-style-type: none"> - rozwój turystyki na terenie gminy - wzrost atrakcyjności turystycznej gminy - wzrost dostępności do obiektów przyrodniczych 	Staszów	<ul style="list-style-type: none"> - Budżet Gminy - Środki strukturalne Unii Europejskiej - Fundusze ekologiczne - Środki z innych źródeł 	250 000,00
53	Budowa i wyposażenie placów zabaw dla dzieci.	2	2005-2007	<ul style="list-style-type: none"> - poprawa bezpieczeństwa wśród dzieci na terenach osiedli mieszkaniowych 	Gmina Staszów	<ul style="list-style-type: none"> - Środki własne mieszkańców - Budżet Gminy - Środki strukturalne Unii Europejskiej - Fundusze ekologiczne - Środki z innych źródeł 	120 000,00
Remont i rozbudowa zasobów gminnych (mieszkaniowych i innych).							
54	Budowa noclegowni	1	2004-2006	<ul style="list-style-type: none"> - wzrost poziomu życia mieszkańców gminy, - zapewnienie bezpieczeństwa socjalnego 	Staszów	<ul style="list-style-type: none"> - Budżet Gminy - Budżet Państwa - Środki strukturalne Unii Europejskiej - Środki z innych źródeł 	170 000,00
55	Przebudowa budynku rezerwy terenowej na lokale mieszkalno-socjalne przy ul. Szpitalnej w Staszowie	1	2004-2006	<ul style="list-style-type: none"> - wzrost poziomu życia mieszkańców gminy, - zapewnienie bezpieczeństwa socjalnego 	Staszów	<ul style="list-style-type: none"> - Budżet Gminy - Budżet Państwa - Środki strukturalne Unii Europejskiej - Środki z innych źródeł 	83 500,00
56	Przebudowa budynku w Dobrej po byłym przedszkolu na mieszkania socjalne	1	2004-2006	<ul style="list-style-type: none"> - wzrost poziomu życia mieszkańców gminy, - zapewnienie bezpieczeństwa socjalnego 	Dobra	<ul style="list-style-type: none"> - Budżet Gminy - Budżet Państwa - Środki strukturalne Unii Europejskiej - Środki z innych źródeł 	205 700,00
57	Budowa lokali socjalnych.	2	2007-2013	<ul style="list-style-type: none"> - wzrost poziomu życia mieszkańców gminy, - zapewnienie bezpieczeństwa socjalnego 	Staszów	<ul style="list-style-type: none"> - Budżet Gminy - Budżet Państwa - Środki strukturalne Unii Europejskiej - Środki z innych źródeł 	2 000 000,00
58	Remont mieszkaniowych zasobów Gminy	1	2004-2006	<ul style="list-style-type: none"> - wzrost poziomu życia mieszkańców gminy, - zapewnienie bezpieczeństwa socjalnego 	Staszów	<ul style="list-style-type: none"> - Budżet Gminy - Środki strukturalne Unii Europejskiej - Środki z innych źródeł 	390 000,00
59	Budowa muszli koncertowej w Staszowie.	3	2007-2013	<ul style="list-style-type: none"> - wzrost poziomu życia mieszkańców gminy, - wzrost atrakcyjności miasta 	Staszów	<ul style="list-style-type: none"> - Budżet Gminy - Środki strukturalne Unii Europejskiej - Środki z innych źródeł 	300 000,00
60	Adaptacja budynku przy ul. Armii Krajowej w Staszowie	2	2005-2013	<ul style="list-style-type: none"> - wzrost poziomu życia mieszkańców gminy, 	Staszów	<ul style="list-style-type: none"> - Budżet Gminy - Środki strukturalne Unii Europejskiej - Środki z innych źródeł 	3 000 000,00

61	Remont budynku Urzędu Miasta i Gminy w Staszowie.	1	2004-2006	- poprawa warunków pracy, - likwidacja barier architektonicznych, - poprawa estetyki obiektu	Staszów	- Budżet Gminy	800 000,00
Bezpieczeństwo.							
62	System łączności i zarządzania dla Gminnego Zespołu Reagowania Kryzysowego - bezprzewodowa łączność (3 aparaty telefoniczne i 5 pagerów)	1	2005	- skrócenie czasu przesyłu informacji w sytuacji zagrożenia koordynacja służb ratowniczych w sytuacji zagrożenia - poprawa warunków komunikacyjnych	Budynek Urzędu Miasta i Gminy Staszów	- Budżet Gminy - Budżet Państwa - Środki strukturalne Unii Europejskiej - Środki z innych źródeł	15 000,00
63	Instalacja awaryjna zasilania energią elektryczną budynku Miasta i Gminy w Staszowie	1	2005	- poczucie bezpieczeństwa i możliwość działania w przypadku zagrożenia	Budynek Miasta i Gminy Staszów	- Budżet Gminy - Budżet Państwa - Środki strukturalne Unii Europejskiej - Środki z innych źródeł	120 000,00
64	Współdziałanie w budowie strażnicy KPPSP wraz z CPK i GZRK.	1	2004-2006	- poprawa zabezpieczenia i powiększenie bazy	Gmina Staszów	- Budżet Gminy	500 000,00
65	Budowa, rozbudowa i remonty strażnic OSP (Łukawica, Kszczonowice, Wiśniowa, Oględów, Smerdyna)	1	2004-2006	- poprawa zabezpieczenia sprzętu i pojazdów przeciwpożarowych - powiększenie bazy lokalowej OSP	Gmina Staszów	- Budżet Gminy - Budżet Państwa - Środki strukturalne Unii Europejskiej - Środki z innych źródeł	600 000,00
Budowa społeczeństwa informacyjnego.							
66	Komputeryzacja Urzędu Gminy w Staszowie	1	2004-2006	- podniesienie jakości usług urzędu - ułatwienie dostępu do informacji - skrócenie czasu obsługi interesanta	Staszów	- Budżet Gminy - Środki strukturalne Unii Europejskiej - Środki z innych źródeł	350 000,00
67	„e-świętokrzyskie” - rozbudowa infrastruktury informatycznej.	1	2004-2006	- ułatwienie dostępu do informacji	Gmina Staszów	- Budżet Gminy - Środki strukturalne Unii Europejskiej - Środki z innych źródeł	1 613 695,00
Ochrona dziedzictwa kulturowego.							
68	Rewitalizacja zabytkowego układu urbanistycznego Rynku i otoczenia.	2	2005-2013	- zachowanie dziedzictwa narodowego - wzrost atrakcyjności turystycznej gminy	Staszów	- Budżet Gminy - Środki strukturalne Unii Europejskiej - Środki z innych źródeł	1 500 000,00
69	Remont Izby Pamięci Narodowej w Pałacu Kółkająków w Wiśniowiej	3	2005-2006	- poprawa estetyki obiektu - stworzenie miejsca pamięci narodowej o znaczeniu ponadregionalnym - wzrost atrakcyjności turystycznej gminy	Wiśniowa	- Budżet Gminy - Środki strukturalne Unii Europejskiej - Środki z innych źródeł	150 000,00
Turystyka.							
70	Budowa infrastruktury turystycznej dla Golejowa	2	2005-2013	- zwiększenie ilości turystów odwiedzających Golejów - poprawa stanu czystości wokół Golejowa	Staszów	- Budżet Gminy - Środki strukturalne Unii Europejskiej - Środki z innych źródeł	800.000,00
71	Rozwój agroturystyki.	2	2005-2007	- inicjowanie działań społeczeństwa odnośnie pozyskania agroturystów chcących wypoczywać w naturalnym środowisku - wzrost atrakcyjności turystycznej gminy - wzrost dostępności do obiektów rekreacyjno-wypoczynkowych	Gmina Staszów	- Środki własne mieszkańców - Budżet Gminy - Środki strukturalne Unii Europejskiej - Fundusze ekologiczne - Środki z innych źródeł	20 000,00
72	Utworzenie centrum informacji turystycznej.	1	2005-2006	- wzrost atrakcyjności turystycznej gminy	Staszów	- Budżet Gminy - Środki strukturalne Unii Europejskiej - Środki z innych źródeł	100 000,00
Ochrona zdrowia.							
73	Budynek z przeznaczeniem na realizację zadań MG SPZOZ w Staszowie	2	2006-2013	- poprawa jakości usług medycznych - poprawa warunków pracy i estetyki wnętrza	Staszów	- Środki własne MG SPZOZ - Budżet Gminy - Środki strukturalne Unii Europejskiej - Środki z innych źródeł	3 000 000,00
74	Remont WOZ w Kurozwałkach.	1	2004-2006	- poprawa jakości usług medycznych - poprawa warunków pracy i estetyki wnętrza	Kurozwałki	- Środki własne MG SPZOZ - Budżet Gminy - Środki strukturalne Unii Europejskiej - Środki z innych źródeł	200 000,00

75	Zakup aparatury medycznej dla MG SPZOZ w Staszowie.	1	2004-2006	- poprawa jakości usług medycznych	Staszów	- Środki własne MG SPZOZ - Budżet Gminy - Środki strukturalne Unii Europejskiej - Środki z innych źródeł	100 000,00
76	Poszerzenie rehabilitacji o hydroterapię.	1	2004-2006	- poprawa jakości usług medycznych	Staszów	- Środki własne MG SPZOZ - Budżet Gminy - Środki strukturalne Unii Europejskiej - Środki z innych źródeł	150 000,00
77	Dokończenie remontu WOZ w Wiśniowej.	2	2005-2006	- poprawa jakości usług medycznych - poprawa warunków pracy i estetyki wnętrza	Wiśniowa	- Środki własne MG SPZOZ - Budżet Gminy - Środki strukturalne Unii Europejskiej - Środki z innych źródeł	100 000,00
78	Remont WOZ w Wiązownicy.	2	2005-2006	- poprawa jakości usług medycznych - poprawa warunków pracy i estetyki wnętrza	Wiązownica	- Środki własne MG SPZOZ - Budżet Gminy - Środki strukturalne Unii Europejskiej - Środki z innych źródeł	200 000,00
79	Zakup głowicy kardiologicznej do aparatu USG.	2	2005-2006	- poprawa jakości usług medycznych	Staszów	- Środki własne MG SPZOZ - Budżet Gminy - Środki strukturalne Unii Europejskiej - Środki z innych źródeł	45 000,00
80	Remont budynku SP ZOZ w Koniemłotach	1	2004-2007	- poprawa jakości usług medycznych - poprawa warunków pracy i estetyki wnętrza	Koniemłoty	- Środki własne SP ZOZ - Budżet Gminy - Środki strukturalne Unii Europejskiej - Środki z innych źródeł	55 000,00
81	Systematyczna wymiana sprzętu medycznego i wymiana wyposażenia gabinetów lekarskich w SP ZOZ w Koniemłotach.	1	2004-2013	- poprawa jakości usług medycznych - poprawa warunków pracy i estetyki wnętrza	Koniemłoty	- Środki własne SP ZOZ - Budżet Gminy - Środki strukturalne Unii Europejskiej - Środki z innych źródeł	45 000,00

V. Powiązanie projektów z innymi działaniami realizowanymi na terenie gminy/powiatu/województwa.

Plan Rozwoju Lokalnego jest dokumentem programowym, który bazuje na dokumentach i programach planistycznych będących podstawą polityki regionalnej zarówno na poziomie krajowym, wojewódzkim jak i powiatowym. Warunkiem koniecznym do jego realizacji jest zatem zgodność planu ze strategicznymi dokumentami tych jednostek.

Plan Rozwoju Lokalnego Miasta i Gminy Staszów współgra z Planem Rozwoju lokalnego Powiatu Staszowskiego, którego nadrzędnym celem jest: "Tworzenie optymalnych warunków zrównoważonego rozwoju gospodarczego i społecznego powiatu".

Głównymi celami rozwoju powiatu są:

- wyzwalanie inicjatyw w zakresie przedsiębiorczości jako podstawy stabilizacji i rozwoju gospodarczego powiatu oraz przeciwdziałania bezrobociu;
- restrukturyzacja i aktywizacja rolnictwa oraz wielofunkcyjny rozwój obszarów wiejskich;
- rozwój nauki i oświaty, upowszechnienie sportu i wychowania fizycznego, troska o zachowanie dóbr kultury;
- ochrona i racjonalne wykorzystanie zasobów przyrody, rozwój turystyki i rekreacji;
- rozbudowa infrastruktury gospodarczej i technicznej;
- poprawa bezpieczeństwa obywateli, polepszenie jakości oferowanych usług publicznych dla poprawienia warunków życia mieszkańców powiatu;
- rozwój powiatu poprzez wymianę doświadczeń i kontakty z innymi regionami w kraju i poza jego granicami.

Systematyczne wdrażanie zadań przewidzianych w Planie rozwoju powiatu staszowskiego przez gminy pozwoli na zrównoważony rozwój tego obszaru, wzrost jakości życia mieszkańców, wzrost atrakcyjności powiatu jako miejsca zamieszkania, działalności gospodarczej oraz wypoczynku.

Plan ten musi być spójny z ustaleniami dokumentu, który dotyczy rozwoju regionu świętokrzyskiego, czyli Strategii Rozwoju Województwa Świętokrzyskiego. Rozwinięciem długofalowej polityki regionalnej w strategii są cele, zasady i kierunki gospodarowania przestrzenią województwa określone w Planie Zagospodarowania Przestrzennego Województwa Świętokrzyskiego. Istotną funkcją tego dokumentu jest

koordynacja zadań rządowych i samorządowych w celu osiągnięcia zgodności z wojewódzką polityką przestrzenną.

Dokumenty planistyczne na poziomie regionalnym powinny być zgodne z Koncepcją Polityki Przestrzennego Zagospodarowania Kraju oraz z założeniami Narodowego Planu Rozwoju.

VI. Oczekiwane wskaźniki osiągnięć Planu Rozwoju Lokalnego.

W wyniku wdrożenia działań zaplanowanych w Planie Rozwoju Lokalnego na lata 2004-2006 przewiduje się osiągnięcie następujących wskaźników ogólnych:

- wzrost ilości terenów zurbanizowanych i wyposażonych w infrastrukturę techniczną,
- wzrost poziomu skanalizowania terenów wiejskich,
- polepszenie stanu dróg gminnych,
- zwiększenie długości dróg o nawierzchni utwardzonej,
- poprawa dostępności i jakości obiektów oświatowo-kulturalnych,
- zwiększenie ilości obiektów sportowo-rekreacyjnych,
- poprawę stanu środowiska przyrodniczego poprzez budowę zakładu utylizacji odpadów komunalnych.

Każde działanie będzie podlegać kontroli i ocenie. Stopień realizacji poszczególnych działań zostanie określony przy pomocy wskaźników produktu, rezultatu i oddziaływania. W poniższych tabelach zestawiono proponowane rodzaje wskaźników dla różnych rodzajów zadań oraz sposób ich pomiaru.

Wskaźniki produktu		
1. Długość dróg o zmodernizowanej powierzchni	km	Monitoring w miejscu realizacji projektów
2. Długość sieci wodociągowej - nowej i zmodernizowanej	mb	Monitoring w miejscu realizacji projektów
3. Długość sieci kanalizacji sanitarnej - nowej i zmodernizowanej	mb	Monitoring w miejscu realizacji projektów
4. Długość sieci kanalizacji deszczowej - nowej i zmodernizowanej	mb	Monitoring w miejscu realizacji projektów
5. Powierzchnia zmodernizowanych budynków oświatowych	m ²	Monitoring na miejscu realizacji inwestycji, dane techniczne z oddania obiektów do użytku
6. Powierzchnia zbudowanych placówek oświatowych	m ²	Monitoring na miejscu realizacji inwestycji, dane techniczne z oddania obiektów do użytku
7. Powierzchnia zbudowanych placówek rekreacyjno-sportowych	m ²	Monitoring na miejscu realizacji inwestycji, dane techniczne z oddania obiektów do użytku
8. Ilość wybudowanych zakładów utylizacji odpadów komunalnych	szt.	Monitoring na miejscu realizacji inwestycji, dane techniczne z oddania obiektów do użytku

Wskaźniki rezultatu		
1. Ilość nowopodłączonych gospodarstw domowych do wodociągu, sieci kanalizacyjnej i deszczowej	%	Statystyka gminna
2. Stosunek ilości budynków podłączonych do wodociągu, sieci kanalizacyjnej i deszczowej do wszystkich budynków	%	Statystyka gminna
3. Zmniejszenie obłożenia oddziałów szkolnych na skutek zwiększenia ilości pomieszczeń do nauki	%	Statystyka szkolna
4. Ilość imprez kulturalno-sportowych organizowanych w nowych obiektach	szt.	Statystyka gminna
5. Poprawa jakości wody	ilość związków żelaza i manganu	Statystyka gminna
6. Ilość ścieków oczyszczonych w wyniku modernizacji	m ³	Statystyka gminna
7. Zmniejszenie ilości dzikich wysypisk na terenie gminy	%	Statystyka gminna

Wskaźniki oddziaływania		
1. Ilość osób korzystających z sieci wodociągowej i kanalizacyjnej	szt.	Statystyka gminna
2. Polepszenie stanu środowiska naturalnego (ilość odprowadzanych i oczyszczanych ścieków, zmniejszenie emisji zanieczyszczeń do powietrza atmosferycznego)	%	Statystyka gminna
3. Wielkość migracji	szt.	Statystyka gminna
4. Zwiększenie aktywności pozalekcyjnej uczniów w postaci ilości kółek zainteresowań	%	Statystyka szkolna
5. Zwiększenie aktywności rekreacyjnej mieszkańców	%	Statystyka gminna
6. Wzrost zdrowotności mieszkańców	%	Statystyka gminna
7. Polepszenie stanu środowiska naturalnego	%	Badania WIOŚ

VII. Plan finansowy na lata 2004-2006.

L.p.	Nazwa planowanego działania	Czas realizacji	Koszt ogólny	Źródła finansowania	Nakłady do poniesienia w poszczególnych latach		
					2004	2005	2006
Gospodarka wodno-ściekowa.							
1	Sieć wodociągowa wraz z przyłączami domowymi dla miejscowości Oględów-Krzewiny.	2004-2005	150 000,00	- Budżet Gminy - Środki strukturalne UE - Środki z innych źródeł	50 000,00	100 000,00	-
2	Sieć wodociągowa wraz z przyłączami domowymi dla miejscowości Wiązownica Kolonia-Dzięki	2004	146 000,54	- Budżet Gminy - Środki strukturalne UE - Środki z innych źródeł	146 000,54	-	-

3	Budowa sieci wodociągowej wraz z przyłączami domowymi w miejscowości Łaziska	2004	242 282,52	- Budżet Gminy - Środki strukturalne UE - Środki z innych źródeł	242 282,52	-	-
4	Budowa sieci wodociągowej wraz z przyłączami domowymi w miejscowości Łukawica	2004	339 310,65	- Budżet Gminy - Środki strukturalne UE - Środki z innych źródeł	339 310,65	-	-
5	Sieć wodociągowa na terenie gminy	2005-2006	200 000,00	- Budżet Gminy - Środki strukturalne UE - Środki z innych źródeł	-	100 000,00	100 000,00
6	Przebudowa kanalizacji sanitarnej wraz z oczyszczalnią ścieków w Staszowie i budowa kanalizacji sanitarnej na terenie gminy Staszów	2004-2013	17 500 000,00	- Budżet Gminy - Środki strukturalne UE - Środki z innych źródeł	462 138,00	1 000 000,00	3 000 000,00
7	Przebudowa kanalizacji sanitarnej: ul. Wschodnia, Langiewicza, 11-ego Listopada, Kolejowa.	2004	340 444,00	- Budżet Gminy - Środki z innych źródeł	328 854,00	-	-
8	Budowa i remont kanalizacji deszczowej.	2004-2013	5 000 000,00	- Budżet Gminy - Środki strukturalne UE - Środki z innych źródeł	-	500 000,00	1 000 000,00
Infrastruktura drogowa.							
9	Remont drogi dojazdowej do gruntów rolnych Suchowola-Granicznik-Wiązownica Duża	2004	65 258,00	- Budżet Gminy - Środki strukturalne UE - Środki z innych źródeł	65 258,00	-	-
10	Odnowa nawierzchni dróg gminnych wraz z nakładami towarzyszącymi inwestycjom w miejscowości Kszczonowice	2004	50 000,97	- Budżet Gminy - Środki strukturalne UE - Środki z innych źródeł	50 000,97	-	-
11	Odnowa nawierzchni dróg gminnych - usuwanie skutków popowodziowych: - droga nr 003807T od Wiśniowej przez przysiółek Łepki do Czajkowa Póln.- dl. 0,7 km - droga nr 003713T Sielec Oględów - dl. 0,3 km - droga nr 003750T od Kurozwek do Zielonki - dl. 0,3 km - droga nr 003804T od Wiśniowej w kierunku południowym do lasu - dl. 0,6 km - odbudowa mostu w Kurozwekach - odbudowa ulicy Jałowcowej w Staszowie	2004-2006	300 000,00	- Budżet Gminy - Budżet Państwa - Środki z innych źródeł	100 000,00	100 000,00	100 000,00
12	Przebudowa drogi Nr 4246003 w miejscowości Oględów-Krzewiny	2004	412 981,46	- Budżet Gminy - Środki strukturalne UE - Środki z innych źródeł	397 981,46	-	-
13	Przebudowa drogi Nr 4246031 w miejscowości Ponik.	2004	718 613,93	- Budżet Gminy - Środki strukturalne UE - Środki z innych źródeł	700 113,93	-	-
14	Przebudowa drogi Nr 4246096 w miejscowości Wiśniowa.	2004	743 774,64	- Budżet Gminy - Środki strukturalne UE - Środki z innych źródeł	725 774,64	-	-
15	Odbudowa i remont dróg gminnych.	2004-2006	4 000 000,00	- Budżet Gminy - Budżet Państwa - Środki strukturalne UE - Środki z innych źródeł	-	2 000 000,00	2 000 000,00
16	Przebudowa ulicy Staszica	2004	145 000,00	- Budżet Gminy	145 000,00	-	-
17	Współdziałal w przebudowie dróg powiatowych: - droga nr 0785T Zimnowodna - Smerdyna Górna, - droga nr 0786T Jurkowice - Wiśniówka, - ulica 11-ego Listopada i Langiewicza w Staszowie - droga nr 0791T Sztombergi - Sulislawice	2005-2006	700 000,00	- Budżet Gminy	-	200 000,00	500 000,00
18	Współdziałal w przebudowie dróg wojewódzkich: - budowa ronda na skrzyżowaniu ulic: Opatowska, Rakowska i Langiewicza w Staszowie, - przebudowa drogi wojewódzkiej nr 765 w miejscowości Kurozweki, - przebudowa chodnika wzdłuż drogi wojewódzkiej nr 757 od projektowanego ronda w kierunku miejscowości Dobra.	2004-2006	500 000,00	- Budżet Gminy	98 820,00	200 000,00	201 180,00
19	Współdziałal w budowie obwodnic Staszowa: - obwodnica południowa - obwodnica północna	2004-2013 2006-2013	1 680 000,00 3 000 000,00	- Budżet Gminy	1 100 000,00 -	580 000,00 -	- 100 000,00

20	Budowa dróg gminnych w Staszowie na oś. Golejów: Topolowa, odc. ulic: Jodłowa, Sosnowa, Wiosenna, Konwaliowa.	2004-2006	1 500 000,00	- Budżet Gminy - Środki strukturalne UE - Środki z innych źródeł	700 000,00	500 000,00	300 000,00
21	Budowa ul. W. Witosa w miejscowości Staszów.	2004-2006	500 000,00	- Budżet Gminy - Środki strukturalne UE - Środki z innych źródeł	200 000,00	-	300 000,00
Kształtowanie ładu przestrzennego.							
22	Rewitalizacja zdegradowanego układu urbanistycznego oś. Staszówek.	2005-2013	5 000 000,00	- Budżet Gminy - Środki strukturalne UE - Środki z innych źródeł	-	250 000,00	1 000 000,00
23	Budowa infrastruktury technicznej na oś. Na Stoku.	2004-2006	5 000 000,00	- Budżet Gminy - Środki strukturalne UE - Środki z innych źródeł	-	2 500 000,00	2 500 000,00
24	Budowa infrastruktury technicznej na oś. Małopolskie	2005-2013	5 000 000,00	- Budżet Gminy - Środki strukturalne UE - Środki z innych źródeł	-	200 000,00	200 000,00
25	Budowa infrastruktury komunikacyjnej na oś. Wschód.	2005-2006	350 000,00	- Budżet Gminy - Środki strukturalne UE - Środki z innych źródeł	-	150 000,00	200 000,00
26	Przebudowa oświetlenia ulicznego.	2004-2006	400 000,00	- Budżet Gminy - Środki strukturalne UE - Środki z innych źródeł	50 000,00	150 000,00	200 000,00
27	Opracowanie miejscowych planów zagospodarowania przestrzennego.	2004-2013	450 000,00	- Budżet Gminy	200 000,00	200 000,00	50 000,00
28	Uzbrojenie terenów pod budownictwo	2004-2006	415 000,00	- Budżet Gminy - Środki strukturalne UE - Środki z innych źródeł	15 000,00	200 000,00	200 000,00
29	Wykup gruntów	2004-2006	2 404 295,00	- Budżet Gminy - Środki strukturalne UE - Środki z innych źródeł	1 237 881,00	700 000,00	466 414,00
Infrastruktura edukacyjna i sportowa.							
30	Przebudowa stadionu sportowego	2004-2006	3 000 000,00	- Budżet Gminy - Budżet Państwa - Środki strukturalne UE - Środki z innych źródeł	100 000,00	1 450 000,00	1 450 000,00
31	Współdział w budowie krytej pływalni w Staszowie	2006-2010	200 000,00	- Budżet Gminy	-	-	200 000,00
32	Rozbudowa Publicznej Szkoły Podstawowej wraz z halą sportową w miejscowości Czajków Południowy.	2004-2006	4 000 000,00	- Budżet Gminy - Budżet Państwa - Środki strukturalne UE - Środki z innych źródeł	1 000 000,00	2 000 000,00	1 000 000,00
33	Termomodernizacja Zespołu Szkół - Publiczna Szkoła Podstawowa Nr 2 i Publiczne Gimnazjum Nr 2 w Staszowie	2004-2005	944 540,00	- Budżet Gminy - Budżet Państwa - Środki strukturalne UE - Środki z innych źródeł	630 075,00	314 465,00	-
34	Termomodernizacja Zespołu Placówek Oświatowych - Publiczna Szkoła Nr 1 i Przedszkole w Staszowie.	2004-2006	3 136 840,00	- Budżet Gminy - Budżet Państwa - Środki strukturalne UE - Środki z innych źródeł	200 000,00	1 436 840,00	1 500 000,00
35	Remont Szkoły Podstawowej w Smerdynie	2005-2007	130 000,00	- Budżet Gminy - Środki z WFOŚiGW - Dotacja MENiS - Środki strukturalne UE - Środki z innych źródeł	-	40 000,00	40 000,00
36	Wymiana instalacji centralnego ogrzewania i wymiana okien w Szkole Podstawowej w Koniemłotach	2004-2006	150 000,00	- Środki własne - Budżet Gminy - Środki z WFOŚiGW - Dotacja MENiS - Środki strukturalne UE - Środki z innych źródeł	767 254,61	40 000,00	42 745,39
Ochrona środowiska i gospodarka odpadami.							
37	Współdział w budowie zbiorników retencyjnych Czernica-Wólka Żabna.	2004-2013	300 000,00	- Budżet Gminy	100 000,00	100 000,00	100 000,00
38	Regulacja rzeki Czarnej Staszowskiej.	2004-2011	223 000,00	- Budżet Gminy	23 000,00	100 000,00	100 000,00
39	Budowa w ramach EZGOK w Rzędowie Zakładu Gospodarki Odpadami Komunalnymi	2004-2013	3 000 000,00	- Budżet Gminy - Fundusze ekologiczne	100 000,00	500 000,00	400 000,00
40	Likwidacja zjawisk krasowych na terenie Staszowa.	2005-2006	2 000 00,00	- Budżet Gminy - Środki strukturalne UE - WFOŚiGW - Środki z innych źródeł	-	1 000 000,00	1 000 000,00
41	Likwidacja dzikich wysypisk odpadów w gminie	2004-2013	200 000,00	- Budżet Gminy - Środki strukturalne UE - Fundusze ekologiczne - Środki z innych źródeł	20 000,00	20 000,00	20 000,00
42	Usuwanie wyrobów zawierających azbest	2005-2013	450 000,00	- Budżet Gminy - Środki strukturalne UE - Fundusze ekologiczne - Środki z innych źródeł	-	50 000,00	50 000,00

43	Ograniczenie niskiej emisji ciepłowniczej z obiektów komunalnych	2005-2013	400 000,00	- Budżet Gminy - Środki strukturalne UE - Fundusze ekologiczne - Środki z innych źródeł	-	100 000,00	100 000,00
44	Edukacja ekologiczna. Propagowanie proekologicznych technologii i zachowań konsumenckich w materiałach wydawanych przez gminę i EZGOK (w tym strona internetowa).	2004-2013	300 000,00	- Budżet Gminy - Środki strukturalne UE - Fundusze ekologiczne - Środki z innych źródeł	30 000,00	30 000,00	30 000,00
Kształtowanie terenów rekreacyjnych.							
45	Kompleksowe urządzenie terenów zielonych na terenie Staszowa oraz rewaloryzacja drzewostanu w parku miejskim w Staszowie wraz z remontem budynku, chodników, ogrodzenia i oświetlenia.	2005-2007	300 000,00	- Budżet Gminy - Środki strukturalne UE - Fundusze ekologiczne - Środki z innych źródeł	-	100 000,00	100 000,00
46	Urządzenie i utrzymanie terenów zielonych oraz parków wraz z małym zbiornikiem retencyjnym w Koniemłotach	2004-2005	88 000,00	- Budżet Gminy	88 000,00	-	-
47	Infrastruktura turystyczna w miejscowości Kurozwęki	2004	162 986,27	- Budżet Gminy - Środki strukturalne UE - Środki z innych źródeł	162 986,27	-	-
48	Opracowanie koncepcji i budowa tras turystycznych i ścieżek rowerowych	2004-2007	250 000,00	- Budżet Gminy - Środki strukturalne UE - Fundusze ekologiczne - Środki z innych źródeł	-	100 000,00	100 000,00
49	Budowa i wyposażenie placów zabaw dla dzieci.	2005-2007	120 000,00	- Środki własne mieszkańców - Budżet Gminy - Środki strukturalne UE - Fundusze ekologiczne - Środki z innych źródeł	-	40 000,00	40 000,00
Remont i rozbudowa zasobów gminnych (mieszkaniowych i innych).							
50	Budowa noclegowni	2004-2006	170 000,00	- Budżet Gminy - Budżet Państwa - Środki strukturalne UE - Środki z innych źródeł	30 000,00	140 000,00	-
51	Przebudowa budynku rezerwy terenowej na lokale mieszkalno-socjalne przy ul. Szpitalnej w Staszowie	2004-2006	83 500,00	- Budżet Gminy - Budżet Państwa - Środki strukturalne UE - Środki z innych źródeł	83 500,00	-	-
52	Przebudowa budynku w Dobrej po byłym przedszkolu na mieszkania socjalne	2004-2006	205 700,00	- Budżet Gminy - Budżet Państwa - Środki strukturalne UE - Środki z innych źródeł	205 700,00	-	-
53	Remont mieszkaniowych zasobów Gminy	2004-2006	390 000,00	- Budżet Gminy - Środki strukturalne UE - Środki z innych źródeł	130 000,00	130 000,00	130 000,00
54	Adaptacja budynku przy ul. Armii Krajowej	2005-2013	3 000 000,00	- Budżet Gminy - Środki strukturalne UE - Środki z innych źródeł	-	200 000,00	800 000,00
55	Remont budynku Urzędu Miasta i Gminy w Staszowie.	2004-2006	800 000,00	- Budżet Gminy	200 000,00	400 000,00	200 000,00
Bezpieczeństwo.							
56	System łączności i zarządzania dla Gminnego Zespołu Reagowania Kryzysowego - bezprzewodowa łączność (3 aparaty telefoniczne i 5 pagerów)	2005	15 000,00	- Budżet Gminy - Budżet Państwa - Środki strukturalne UE - Środki z innych źródeł	-	15 000,00	-
57	Instalacja awaryjna zasilania energią elektryczną budynku Miasta i Gminy w Staszowie	2005	120 000,00	- Budżet Gminy - Budżet Państwa - Środki strukturalne UE - Środki z innych źródeł	-	120 000,00	-
58	Współudział w budowie strażnicy KPPSP wraz z CPR i GZRK.	2004-2006	500 000,00	- Budżet Gminy	-	100 000,00	400 000,00
59	Budowa, rozbudowa i remonty strażnic OSP (Łukawica, Kszczonowice, Wiśniowa, Oględów, Smerdyna)	2004-2006	600 000,00	- Budżet Gminy - Budżet Państwa - Środki strukturalne UE - Środki z innych źródeł	200 000,00	200 000,00	200 000,00
Budowa społeczeństwa informacyjnego.							
60	Komputeryzacja Urzędu Gminy w Staszowie	2004-2006	350 000,00	- Budżet Gminy - Środki strukturalne UE - Środki z innych źródeł	200 000,00	150 000,00	-
61	„e-świętokrzyskie” - rozbudowa infrastruktury informatycznej	2004-2006	1 613 695,00	- Budżet Gminy - Środki strukturalne UE - Środki z innych źródeł	50 000,00	800 000,00	763 695,00
Ochrona dziedzictwa kulturowego.							
62	Rewitalizacja zabytkowego układu urbanistycznego Rynku i otoczenia.	2005-2013	1 500 000,00	- Budżet Gminy - Środki strukturalne UE - Środki z innych źródeł	-	80 000,00	70 000,00
63	Remont Izby Pamięci Narodowej w Pałacu Kolańtajów w Wiśniowej	2005-2006	150 000,00	- Budżet Gminy - Środki strukturalne UE - Środki z innych źródeł	-	-	150 000,00

Turystyka							
64	Budowa infrastruktury turystycznej dla Golejowa	2005-2013	800 000,00	- Budżet Gminy - Środki strukturalne UE - Środki z innych źródeł	-	100 000,00	200 000,00
65	Rozwój agroturystyki.	2005-2007	20 000,00	- Środki własne mieszkańców - Budżet Gminy - Środki strukturalne UE - Fundusze ekologiczne - Środki z innych źródeł	-	10 000,00	10 000,00
66	Utworzenie centrum informacji turystycznej.	2005-2006	100 000,00	- Budżet Gminy - Środki strukturalne UE - Środki z innych źródeł	-	50 000,00	50 000,00
Ochrona zdrowia							
67	Budynek z przeznaczeniem na realizację zadań MG SPZOZ w Staszowie	2006-2013	3 000 000,00	- Środki własne MG SPZOZ - Budżet Gminy - Środki strukturalne UE - Środki z innych źródeł	-	-	100 000,00
68	Remont WOZ w Kurozwękach.	2004-2006	200 000,00	- Środki własne MG SPZOZ - Budżet Gminy - Środki strukturalne UE - Środki z innych źródeł	50 000,00	50 000,00	100 000,00
69	Zakup aparatury medycznej dla MG SPZOZ w Staszowie.	2005-2006	100 000,00	- Środki własne MG SPZOZ - Budżet Gminy - Środki strukturalne UE - Środki z innych źródeł	-	50 000,00	50 000,00
70	Poszerzenie rehabilitacji o hydroterapię.	2004-2006	150 000,00	- Środki własne MG SPZOZ - Budżet Gminy - Środki strukturalne UE - Środki z innych źródeł	50 000,00	50 000,00	50 000,00
71	Dokończenie remontu WOZ w Wiśniowej.	2005-2006	100 000,00	- Środki własne MG SPZOZ - Budżet Gminy - Środki strukturalne UE - Środki z innych źródeł	-	50 000,00	50 000,00
72	Remont WOZ w Wiązownicy.	2005-2006	200 000,00	- Środki własne MG SPZOZ - Budżet Gminy - Środki strukturalne UE - Środki z innych źródeł	-	100 000,00	100 000,00
73	Zakup głowicy kardiologicznej do aparatu USG.	2005	45 000,00	- Środki własne MG SPZOZ - Budżet Gminy - Środki strukturalne UE - Środki z innych źródeł	-	45 000,00	-
74	Remont budynku SP ZOZ w Koniełotach	2004-2007	55 000,00	- Środki własne SP ZOZ - Budżet Gminy - Środki strukturalne UE - Środki z innych źródeł	10 000,00	10 000,00	10 000,00
75	Systematyczna wymiana sprzętu medycznego i wymiana wyposażenia gabinetów lekarskich w SP ZOZ w Koniełotach.	2004-2013	45 000,00	- Środki własne SP ZOZ - Budżet Gminy - Środki strukturalne UE - Środki z innych źródeł	5 000,00	5 000,00	5 000,00

VIII. System wdrażania i monitorowania planu.

Plan Rozwoju Lokalnego jest dokumentem, który określa cele i programy działań na kilka lat oraz wymaga ciągłej pracy nad podnoszeniem jego jakości. Proces jego wdrażania jest przedsięwzięciem złożonym, wymagającym dobrego przygotowania informacyjnego i stałej komunikacji z otoczeniem. Wdrożeniu programu towarzyszyć będzie jego ocena, która będzie się opierać na pozyskiwaniu informacji o jego przebiegu, skutkach i publicznym odbiorze.

1. Wdrażanie Planu Rozwoju Lokalnego.

Plan Rozwoju Lokalnego Miasta i Gminy Staszów wdrażany będzie przez Gminę Staszów, która odpowiedzialna będzie za: opracowywanie i składanie wniosków o finansowanie z zewnątrz oraz przygotowywanie przetargów i dokumentacji technicznych, nadzór nad wykonywaną inwestycją. Zadania inwestycyjne zamieszczone w planie będą finansowane ze środków własnych gminy i środków krajowych oraz pozyskanych z funduszy strukturalnych. Tempo realizacji planu uzależnione będzie od wysokości pozyskanych środków. Zakłada się, że w przypadku gdy nie będą wykonane wszystkie planowane na lata 2004-2006 działania to, zostaną one przesunięte do realizacji na lata następne.

Do zarządzania i koordynowania realizacji Planu Rozwoju Lokalnego zostanie powołany zespół, wybrany z pracowników Urzędu Miasta i Gminy w Staszowie oraz z innych osób. Zakres zadań tego zespołu będzie obejmował m. in.:

- zapewnienie zgodności realizacji planu z poszczególnymi dokumentami w zakresie zamówień publicznych, ochrony środowiska, zasad konkurencji;

- gromadzenie danych statystycznych i finansowych na temat postępów wdrażania oraz przebiegu realizacji działań;
- przygotowywanie rocznych raportów dotyczących wdrażania planu;
- zapewnienie promocji i informacji na temat planu;
- dokonanie oceny po zakończeniu realizacji planu.

2. Monitorowanie planu.

Unia Europejska nakłada na beneficjentów końcowych obowiązek monitorowania wydatków i efektów rzeczowych wdrażania programów operacyjnych. Polega to na systematycznym zbieraniu danych i raportowaniu postępów i efektów realizowanych projektów. Do monitorowania wdrażania Planu Rozwoju Lokalnego zostanie powołany zespół wyłoniony z pracowników Urzędu Miasta i Gminy Staszów. Zadaniem tego zespołu będzie przygotowanie raportów, w których zostaną przedstawione informacje na temat faktycznej realizacji zadań oraz wyjaśnione wszelkie rozbieżności pomiędzy ustaleniami planu a jego rzeczywistym wykonaniem.

W zależności od zebranych informacji monitoring będzie obejmował dane rzeczowe (monitoring rzeczowy) i finansowe (monitoring finansowy).

Monitoring rzeczowy przedstawiał będzie postęp realizacji projektu oraz ocenę jego wykonania w odniesieniu do celów zawartych w Planie Rozwoju Lokalnego. Odbywać się to będzie przy pomocy trzech kategorii wskaźników: produktu, rezultatu i oddziaływania.

Wskaźniki produktu wyrażać będą rzeczowe efekty liczone w jednosytkach materialnych, np.: długość wybudowanych dróg, liczba wyremontowanych szkół, itp.

Wskaźniki rezultatu wyrażać będą bezpośrednie i natychmiastowe efekty wynikające z wdrażania planu, np.: skrócenie czasu przejazdu, liczba korzystających z sal gimnastycznych.

Wskaźniki oddziaływania wykraczać będą poza natychmiastowe efekty i mogą odnosić się do efektów, powiązanych bezpośrednio z podjętym działaniem, pojawiających się po pewnym czasie lub do efektów długookresowych, oddziałujących na większy obszar.

Monitoring finansowy dostarczy danych, które dotyczyć będą finansowych aspektów realizacji planu. Będą one podstawą do sprawdzenia wydatkowania środków przeznaczonych do jego realizacji. Dane te zawarte będą w raportach okresowych (rocznych) i będą przedstawiać wydatki poniesione na poszczególne zadania, procentowy stan realizacji projektu oraz przewidywania na następny rok.

IX. Sposoby oceny i komunikacji społecznej.

Celem oceny jest określenie faktycznych efektów zrealizowanych projektów w ramach Planu Rozwoju Lokalnego. Podstawą jej wiarygodności jest utworzenie, niezależnej od zespołu wdrażania i monitorowania, grupy osób. Zadaniem ich będzie przygotowywanie na koniec każdego roku kalendarzowego raportu oceniającego realizację planu. Raport ten przygotowywany będzie w oparciu o następujące kryteria:

- skuteczność - określenie czy cele planu zostały osiągnięte,
- efektywność - porównanie zasobów finansowych przeznaczonych na realizację planu z jego rzeczywistymi osiągnięciami,
- użyteczność - faktyczna ocena planu i poszczególnych projektów na poziomie produktu, rezultatu i oddziaływania w nawiązaniu do potrzeb i problemów.

W raporcie oceniającym będą również zawarte proponowane zmiany w Planie Rozwoju Lokalnego, konsultowane z zespołem wdrażającym i monitorującym. Następnie na jego podstawie plan ten będzie aktualizowany uchwałą Rady Miejskiej.

W trakcie wdrażania Planu Rozwoju Lokalnego, informacje o realizowanych w jego ramach przedsięwzięciach, muszą być przekazywane do otoczenia.

Gmina Staszów, jako beneficjent końcowy przy uzyskiwaniu wsparcia ze środków funduszy strukturalnych, ma obowiązek stosowania odpowiednich środków informowania i promocji w zależności od charakteru realizowanego projektu. Instrumentami tymi są:

- tablice reklamowe
- dyplomy i certyfikaty
- stałe tablice pamiątkowe
- umieszczanie logo UE na dokumentach związanych z realizacją projektów.

3551

UCHWAŁA Nr XXVI/259/04 RADY MIEJSKIEJ W STASZOWIE

z dnia 5 listopada 2004r.

w sprawie zmiany Uchwały Nr XXIII/236/04 Rady Miejskiej w Staszowie z dnia 27 sierpnia 2004 roku w sprawie przyjęcia Planu Rozwoju Lokalnego Miasta i Gminy Staszów na lata 2004-2013.

Na podstawie art. 18 ust. 1 ustawy z dnia 8 marca 1990r. o samorządzie gminnym (tekst jednolity. Dz. U. z 2001r. Nr 142, poz. 1591 z późniejszymi zmianami) Rada Miejska w Staszowie uchwala, co następuje:

§ 1. W uchwale Nr XXIII/236/04 Rady Miejskiej w Staszowie z dnia 27 sierpnia 2004 roku w sprawie przyjęcia Planu Rozwoju Lokalnego Miasta i Gminy Staszów na lata 2004-2013 wprowadza się zmianę, polegającą na zastąpieniu dotychczasowej treści § 4 treścią: „Uchwała wchodzi w życie po upływie 14 dni od dnia ogłoszenia w Dzienniku Urzędowym Województwa Świętokrzyskiego”.

§ 2. Wykonanie uchwały powierza się Burmistrzowi Miasta i Gminy Staszów.

§ 3. Nadzór nad wykonaniem uchwały powierza się Komisji Rozwoju Gospodarczego i Przedsiębiorczości Rady Miejskiej w Staszowie.

§ 4. Uchwała wchodzi w życie po upływie 14 dni od dnia ogłoszenia w Dzienniku Urzędowym Województwa Świętokrzyskiego.

Przewodniczący Rady Miejskiej: *S.L. Zalewski*

Wydawca: Wojewoda Świętokrzyski

Redakcja: Wydział Prawny i Nadzoru
Świętokrzyskiego Urzędu Wojewódzkiego w Kielcach
Al. IX Wieków Kielc 3, 25-516 Kielce
tel. 0 (prefix) 41 3421673, e-mail: org07@kielce.uw.gov.pl

Skład, druk i rozpowszechnianie: Zakład Obsługi
Świętokrzyskiego Urzędu Wojewódzkiego w Kielcach,
25-516 Kielce, Al. IX Wieków Kielc 3
tel. 0 (prefix) 41 3421807, 3421249

Prenumerata roczna Dziennika Urzędowego Województwa Świętokrzyskiego wynosi 3000 zł.
Nr konta Bank Przemysłowo-Handlowy PBK S.A. O/Kielce, Nr 25 10600076-0000320000163506
Dziennik w Internecie – <http://www.kielce.uw.gov.pl/dziennik.htm>

Zbiory Dzienników Urzędowych wraz ze skorowidzami wyłożone są do powszechnego wglądu w siedzibie Świętokrzyskiego Urzędu Wojewódzkiego w Kielcach, Al. IX Wieków Kielc 3, pok. 210 w godzinach pracy Urzędu

Tłoczono z polecenia Wojewody Świętokrzyskiego z dnia 27 grudnia 2004r.