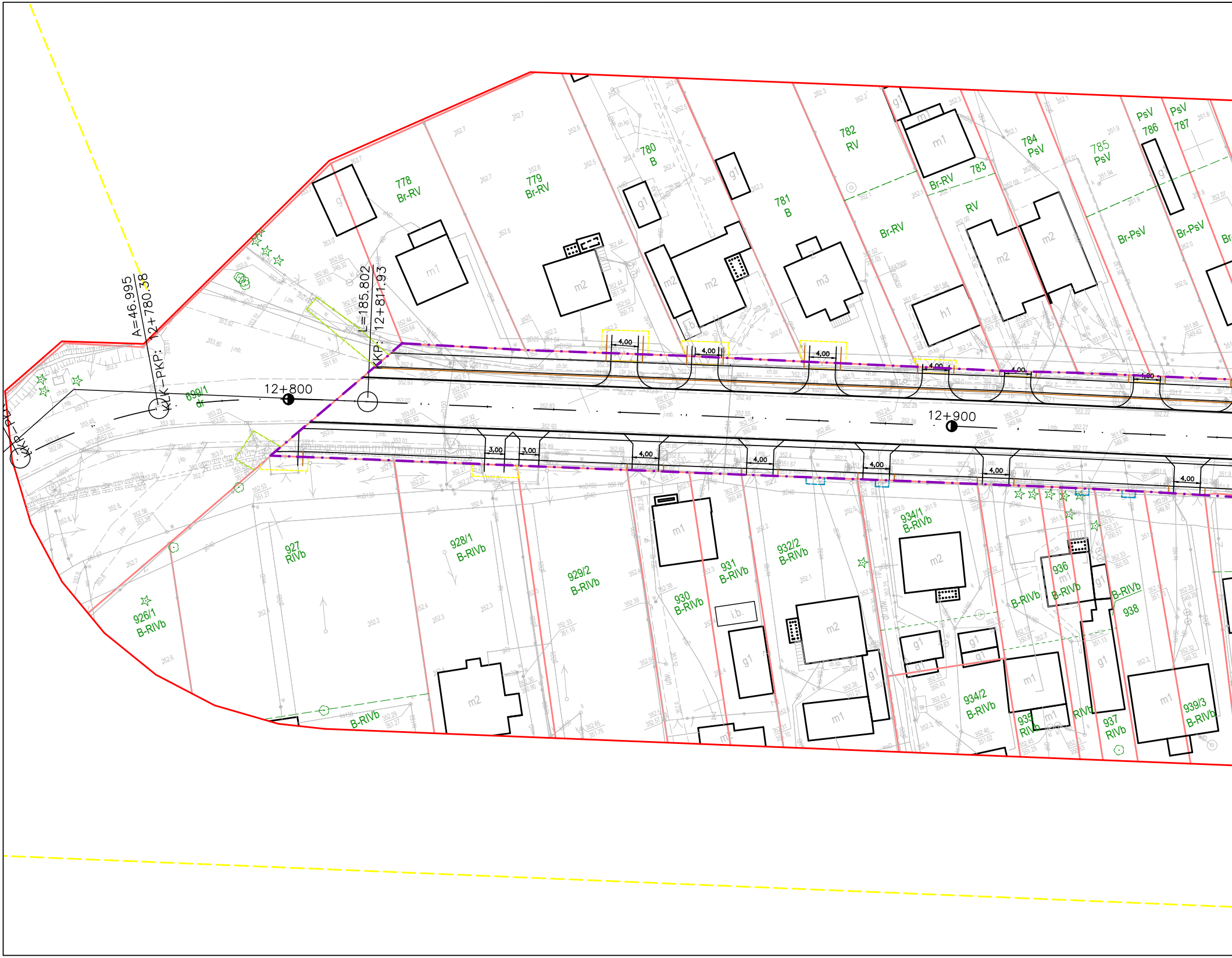
A=46.995
KLK-PKP: 12+780.38
L=185.802
KP: 12+811.93
KLK-PKP
KKP-PKK
12+800
12+900
699/1
dr
778
Br-RV
779
Br-RV
780
B
781
B
782
RV
783
Br-RV
784
PsV
785
PsV
786
PsV
787
PsV
Br-RV
RV
Br-PsV
Br-PsV
926/1
B-RIVb
927
RIVb
928/1
B-RIVb
929/2
B-RIVb
930
B-RIVb
931
B-RIVb
932/2
B-RIVb
934/1
B-RIVb
934/2
B-RIVb
935
RIVb
936
B-RIVb
937
RIVb
938
B-RIVb
939/3
B-RIVb
B-RIVb
RIVb
m1
m2
m3
g1
h1
i.b.
4,00
3,00

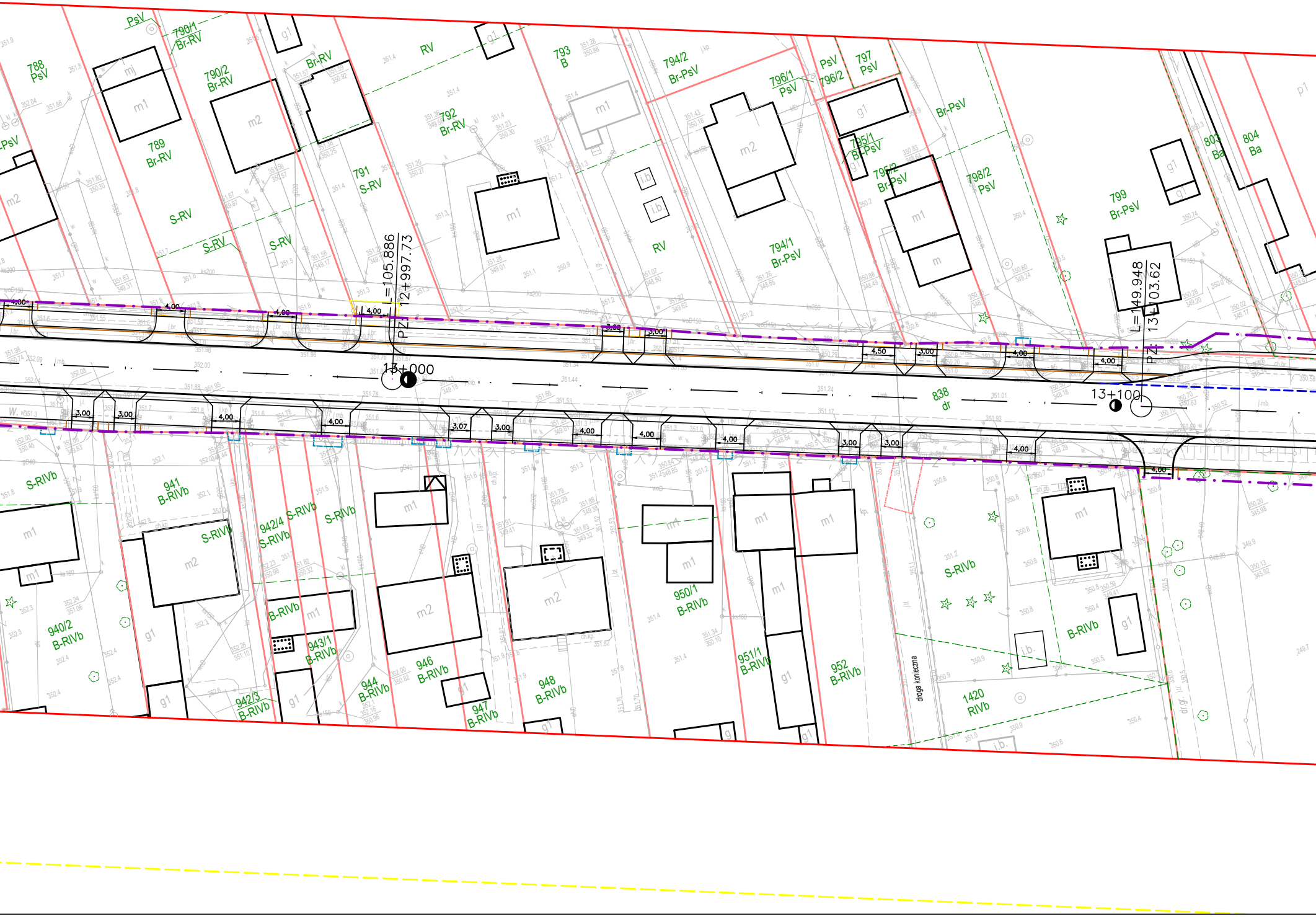
788
PsV
PsV
790/1
Br-RV
790/2
Br-RV
789
Br-RV
S-RV
S-RV
S-RV
Br-RV
791
S-RV
RV
792
Br-RV
793
B
RV
794/2
Br-PsV
794/1
Br-PsV
796/1
PsV
796/2
PsV
797
PsV
795/1
Br-PsV
795/2
Br-PsV
798/2
PsV
Br-PsV
799
Br-PsV
803
Ba
804
Ba
L=105.886
12+997.73
PZ
13+000
L=149.948
13+103.62
PZ
13+100
838
dr
4,00
4,50
3,00
3,07
S-RIVb
941
B-RIVb
940/2
B-RIVb
S-RIVb
942/4
S-RIVb
S-RIVb
S-RIVb
B-RIVb
943/1
B-RIVb
942/3
B-RIVb
944
B-RIVb
946
B-RIVb
947
B-RIVb
948
B-RIVb
950/1
B-RIVb
951/1
B-RIVb
952
B-RIVb
S-RIVb
B-RIVb
1420
RIVb
droga konieczna
m1
m2
g1
i.b.

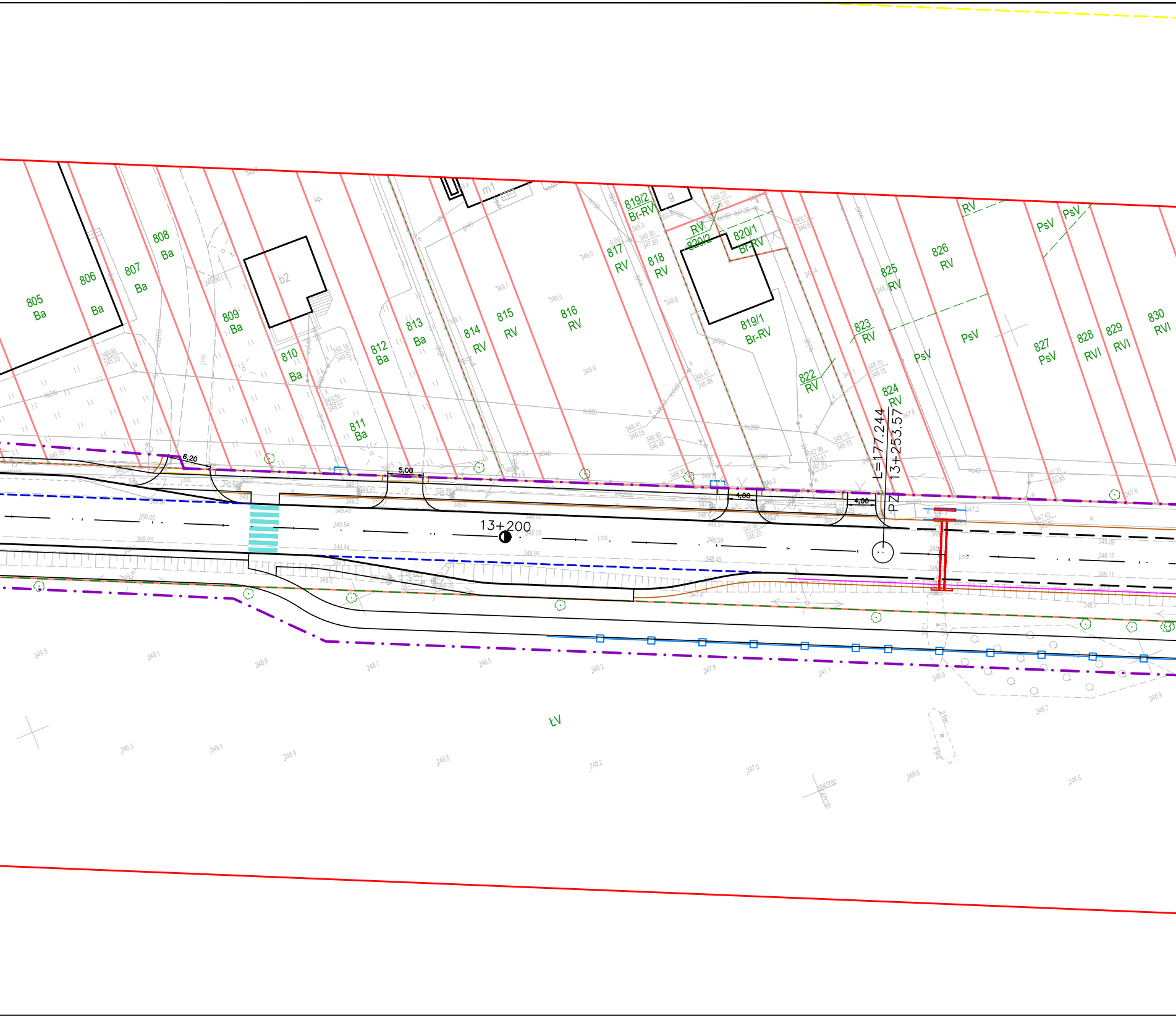
805
Ba
806
Ba
807
Ba
808
Ba
809
Ba
810
Ba
811
Ba
812
Ba
813
Ba
814
RV
815
RV
816
RV
817
RV
818
RV
819/2
Br-RV
RV
820/2
820/1
Br-RV
819/1
Br-RV
822
RV
823
RV
824
RV
825
RV
826
RV
RV
PsV
PsV
PsV
PsV
827
PsV
828
RVI
829
RVI
830
RVI
b2
m1
g
6,20
5,00
4,00
4,00
13+200
L=177.244
PZ
13+253.57
ŁV

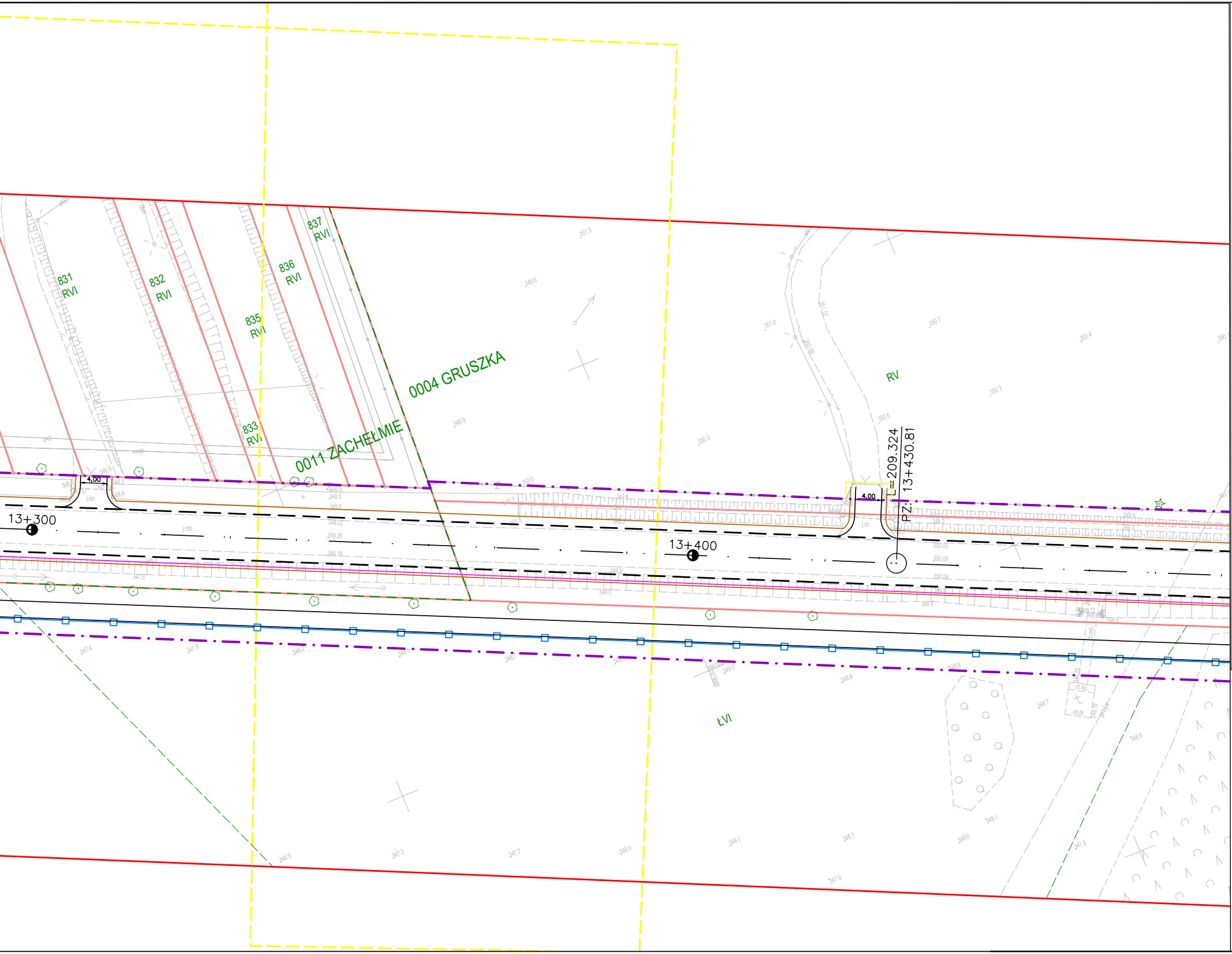
831
RVI
832
RVI
835
RVI
836
RVI
837
RVI
833
RVI
0004 GRUSZKA
0011 ZACHEŁMIE
RV
ŁVI
4,00
4,00
13+300
13+400
L=209.324
PZ: 13+430.81

Galileo Geodeci Piotr Sołtys
ul. Zagnańska 71a/110
25-552 Kielce

MAPA DO CELÓW PROJEKTOWYCH

Oznaczenie kancelaryjne		GN-III.6640.8853.2021
Gmina		Zagnańsk
Miejscowość		Lekomin
Jednostka ewidencyjna	identyfikator	260419_2
	nazwa	Zagnańsk
Obręb	identyfikator	260419_2.0004
	nazwa	GRUSZKA
Obręb	identyfikator	260419_2.0011
	nazwa	ZACHEŁMIE
Działka		wg. zakresu
Skala		1:500
Arkusz		1 (3)
Nazwa układu współrzędnych	współrzędnych płaskich	PL-2000
	wysokości	PL-EVRF2007-NH
	geodezyjnym układzie odniesienia	PL-ETRF2000
Oznaczenie granicy zakresu aktualizacji		—
Wykonawca		Galileo Geodeci Piotr Sołtys
Opracował		inż. Weronika Koniusz
Kierownik prac		mgr inż. Piotr Sołtys, nr upr. 23165

Galileo GEODECI P.SOŁTYS 25-558 Kielce ul. Zagnańska 71A/110
tel. 506-356-988
e: biuro@galileo-geodeci.pl
www.galileo-geodeci.pl
NIP 796-269-40-[illegible] REGON 146705078
Kielce, 16.09.2022 r.
Wykonawca

Galileo
mgr inż. Piotr Sołtys
geodeta uprawniony 23165
Kierownik prac

Uwagi:
- granice nieruchomości (działek) przyjęto na podstawie aktualnie ujawnionych danych ewidencji gruntów i budynków.

Galileo Geodeci Piotr Sołtys
ul. Zagnańska 71a/110
25-552 Kielce

MAPA DO CELÓW PROJEKTOWYCH

Oznaczenie kancelaryjne		GN-III.6640.8853.2021
Gmina		Zagnańsk
Miejscowość		Lekomin
Jednostka ewidencyjna	identyfikator	260419_2
	nazwa	Zagnańsk
Obręb	identyfikator	260419_2.0004
	nazwa	GRUSZKA
Obręb	identyfikator	260419_2.0011
	nazwa	ZACHEŁMIE
Działka		wg. zakresu
Skala		1:500
Arkusz		2 (3)
Nazwa układu współrzędnych	współrzędnych płaskich	PL-2000
	wysokości	PL-EVRF2007-NH
	geodezyjnym układzie odniesienia	PL-ETRF2000
Oznaczenie granicy zakresu aktualizacji		—
Wykonawca		Galileo Geodeci Piotr Sołtys
Opracował		inż. Weronika Koniusz
Kierownik prac		mgr inż. Piotr Sołtys, nr upr. 23165

Galileo GEODECI P.SOŁTYS 25-558 Kielce ul. Zagnańska 71A/110
tel. 506-356-988
e: biuro@galileo-geodeci.pl
www.galileo-geodeci.pl
NIP 796-269-40-[illegible] REGON 146705078
Kielce, 16.09.2022 r.
Wykonawca

Galileo
mgr inż. Piotr Sołtys
geodeta uprawniony 23165
Kierownik prac

Uwagi:
- granice nieruchomości (działek) przyjęto na podstawie aktualnie ujawnionych danych ewidencji gruntów i budynków.

Galileo Geodeci Piotr Sołtys
ul. Zagnańska 71a/110
25-552 Kielce

MAPA DO CELÓW PROJEKTOWYCH

Oznaczenie kancelaryjne		GN-III.6640.8853.2021
Gmina		Zagnańsk
Miejscowość		Lekomin
Jednostka ewidencyjna	identyfikator	260419_2
	nazwa	Zagnańsk
Obręb	identyfikator	260419_2.0004
	nazwa	GRUSZKA
Obręb	identyfikator	260419_2.0011
	nazwa	ZACHEŁMIE
Działka		wg. zakresu
Skala		1:500
Arkusz		1 (3)
Nazwa układu współrzędnych	współrzędnych płaskich	PL-2000
	wysokości	PL-EVRF2007-NH
	geodezyjnym układzie odniesienia	PL-ETRF2000
Oznaczenie granicy zakresu aktualizacji		—
Wykonawca		Galileo Geodeci Piotr Sołtys
Opracował		inż. Weronika Koniusz
Kierownik prac		mgr inż. Piotr Sołtys, nr upr. 23165

Galileo GEODECI P.SOŁTYS 25-558 Kielce ul. Zagnańska 71A/110
tel. 506-356-988
e: biuro@galileo-geodeci.pl
www.galileo-geodeci.pl
NIP 796-269-40-[illegible] REGON 146705078
Kielce, 16.09.2022 r.
Wykonawca

Galileo
mgr inż. Piotr Sołtys
geodeta uprawniony 23165
Kierownik prac

Uwagi:
- granice nieruchomości (działek) przyjęto na podstawie aktualnie ujawnionych danych ewidencji gruntów i budynków.

Poświadczam, że niniejszy dokument został opracowany w wyniku prac geodezyjnych i kartograficznych, których rezultaty zawiera operat techniczny pozytywnie zweryfikowany. Jednocześnie informuję, że jestem świadomy odpowiedzialności karnej za złożenie fałszywego oświadczenia.

Identyfikator zgłoszenia prac geodezyjnych	GN-III.6640.8853.2021
Organ prowadzący państwowy zasób geodezyjny i kartograficzny	STAROSTA KIELECKI
Wykonawca prac geodezyjnych	Galileo Geodeci Piotr Sołtys
Nr oraz data sporządzenia dokumentu zawierającego wyniki pozytywnej weryfikacji	Protokół Weryfikacji nr GN-III.6640.4327.2023_1 z dn. 23.06.2023 r.
Imię, nazwisko oraz nr uprawnień zawodowych kierownika prac	Galileo mgr inż. Piotr Sołtys geodeta uprawniony 23165 Piotr Sołtys nr upr. 23165

Poświadczam, że niniejszy dokument został opracowany w wyniku prac geodezyjnych i kartograficznych, których rezultaty zawiera operat techniczny pozytywnie zweryfikowany. Jednocześnie informuję, że jestem świadomy odpowiedzialności karnej za złożenie fałszywego oświadczenia.

Identyfikator zgłoszenia prac geodezyjnych	GN-III.6640.8853.2021
Organ prowadzący państwowy zasób geodezyjny i kartograficzny	STAROSTA KIELECKI
Wykonawca prac geodezyjnych	Galileo Geodeci Piotr Sołtys
Nr oraz data sporządzenia dokumentu zawierającego wyniki pozytywnej weryfikacji	Protokół Weryfikacji nr GN-III.6640.8853.2021_4 z dn. 12.04.2023 r.
Imię, nazwisko oraz nr uprawnień zawodowych kierownika prac	Galileo mgr inż. Piotr Sołtys Piotr Sołtys nr upr. 23165

LEGENDA:

- ╱ proj. linia rozgraniczająca
- ╱ Granica budowy lub przebudowy innych dróg publicznych
- ╱ istn. granice działek
- ╱ granica przejścia przez tereny wód płynących
- ╱ proj. linia pod budowę/rozbudowę zjazdów
- ╱ proj. linia pod budowę/rozbudowę sieci teletechnicznej
- ╱ proj. linia pod budowę/rozbudowę kanalizacji deszczowej
- ╱ proj. linia pod budowę/rozbudowę sieci wodociągowej
- ╱ proj. krawędź jezdni
- ╱ proj. krawężnik betonowy
- ╱ proj. opornik betonowy
- ╱ proj. obrzeże betonowe
- ╱ proj. pobocze
- ╱ proj. balustrada
- ╱ proj. wygrodzenie segmentowe
- ╱ proj. bariera
- ╱ proj. odwodnienie liniowe
- ▨ proj. chodnik
- ▨ proj. ścieżka rowerowa
- ▨ proj. ciąg pieszo-rowerowy
- ▨ proj. zatoka autobusowa
- ▨ proj. zjazd z kostki
- ▦ proj. rowy
- ▬ proj. przepusty

SPECJALISTYCZNE BIURO
INWESTYCYJNO-INŻYNIERSKIE

PROSTA PROJEKT

ul. Hauke Bosaka 1/209
25-217 Kielce

tel. 517 190 616
fax. 41 20 10 556

projekty@prostaprojekt.pl
www.prostaprojekt.pl

ZESPÓŁ PROJEKTOWY			
FUNKCJA	IMIĘ I NAZWISKO	NR UPRAWNIEŃ	PODPIS
Projektował	mgr inż. Paweł Nepelski	SWK/0050/POOD/11 branża drogowa	
Sprawdziła	mgr inż. Anna Świderska-Łakomiec	SWK/0098/PWBD/18 branża drogowa	
Opracowała	mgr inż. Karolina Kubicka	- branża drogowa	
Opracował	Daniel Brzoza	- branża drogowa	

INWESTYCJA	
Inwestor	Świętokrzyski Zarząd Dróg Wojewódzkich w Kielcach ul. Jagiellońska 72 25-602 Kielce
Nazwa opracowania	**„Rozbudowa DW 750 na odc. od km 0+000 do km ok. 5+600,00 oraz od km ok. 12+800,00 do km ok. 13+654,92"**

RYSUNEK			
Stadium projektu	Projekt Budowlany	data: 10.2023	1:500
Nazwa rysunku	Proponowany przebieg drogi z terenem niezbędnym dla obiektów budowlanych oraz istniejące uzbrojenie terenu		ZRID-1