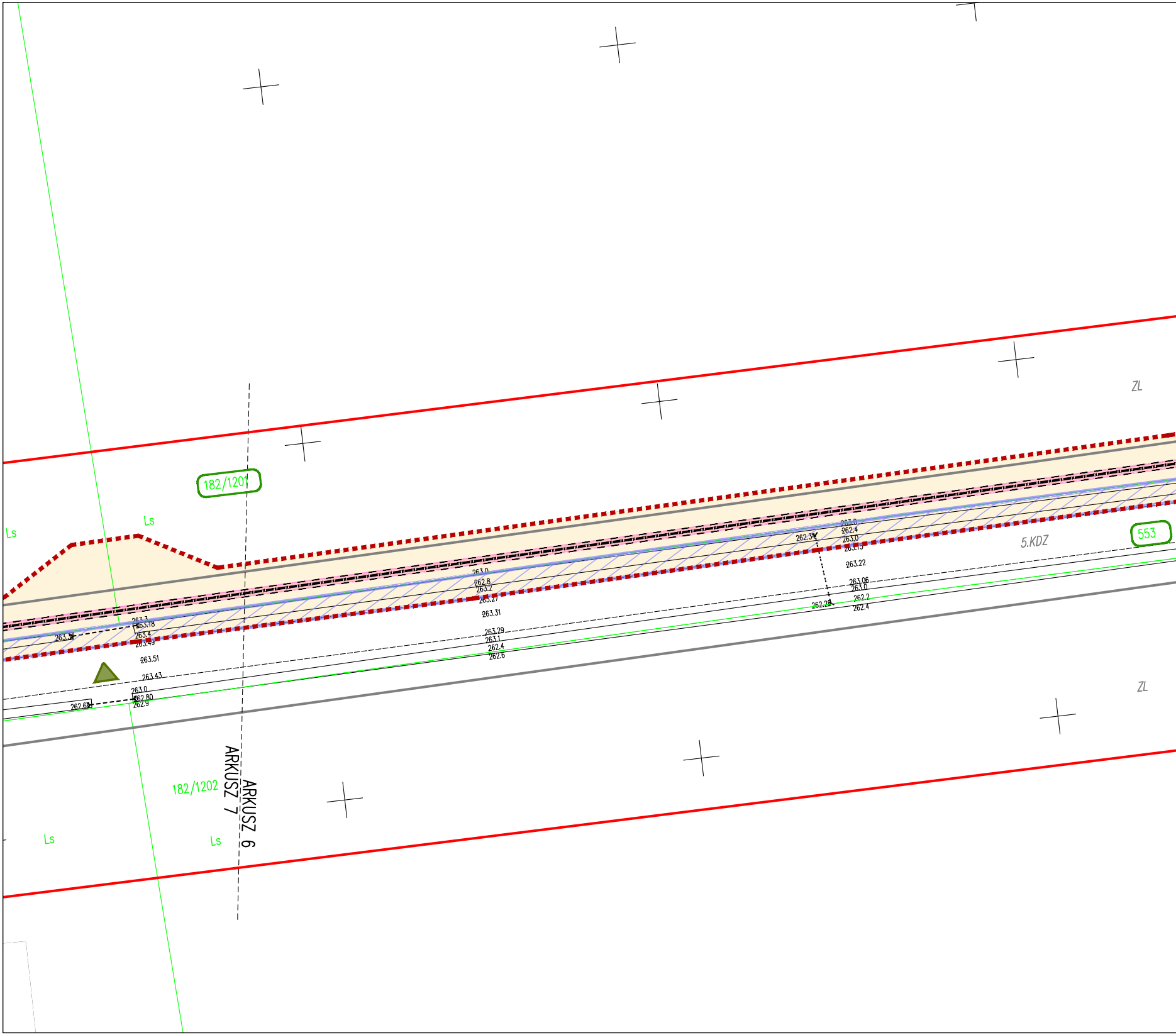
ZL
182/1201
Ls
Ls
553
5.KDZ
263.3
263.18
263.4
263.49
263.3
263.51
263.43
263.0
262.80
262.9
262.6
263.0
262.8
263.2
263.27
263.31
263.29
263.1
262.4
262.6
263.0
262.4
263.0
263.15
262.3
263.22
263.06
263.0
262.2
262.4
262.2
ZL
182/1202
ARKUSZ 7
ARKUSZ 6
Ls
Ls

297x1729

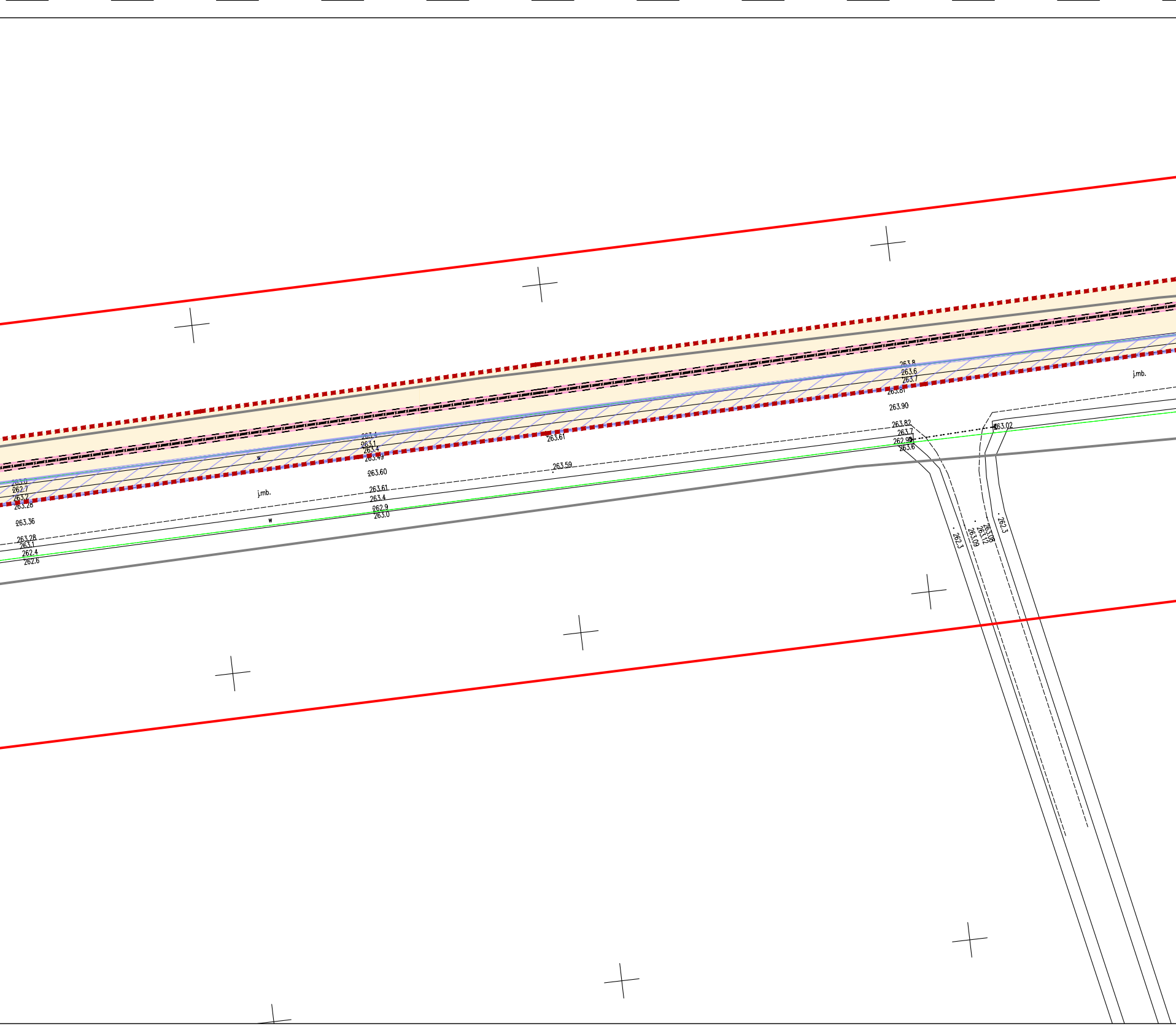
263.0
262.7
263.2
263.28
263.36
263.28
263.1
262.4
262.6
w
j.mb.
w
263.4
263.1
263.4
263.49
263.60
263.61
263.4
262.9
263.0
263.61
263.59
263.8
263.6
263.7
263.81
263.90
263.82
263.7
262.98
263.6
263.02
j.mb.
262.3
263.09
263.12
263.08
262.3

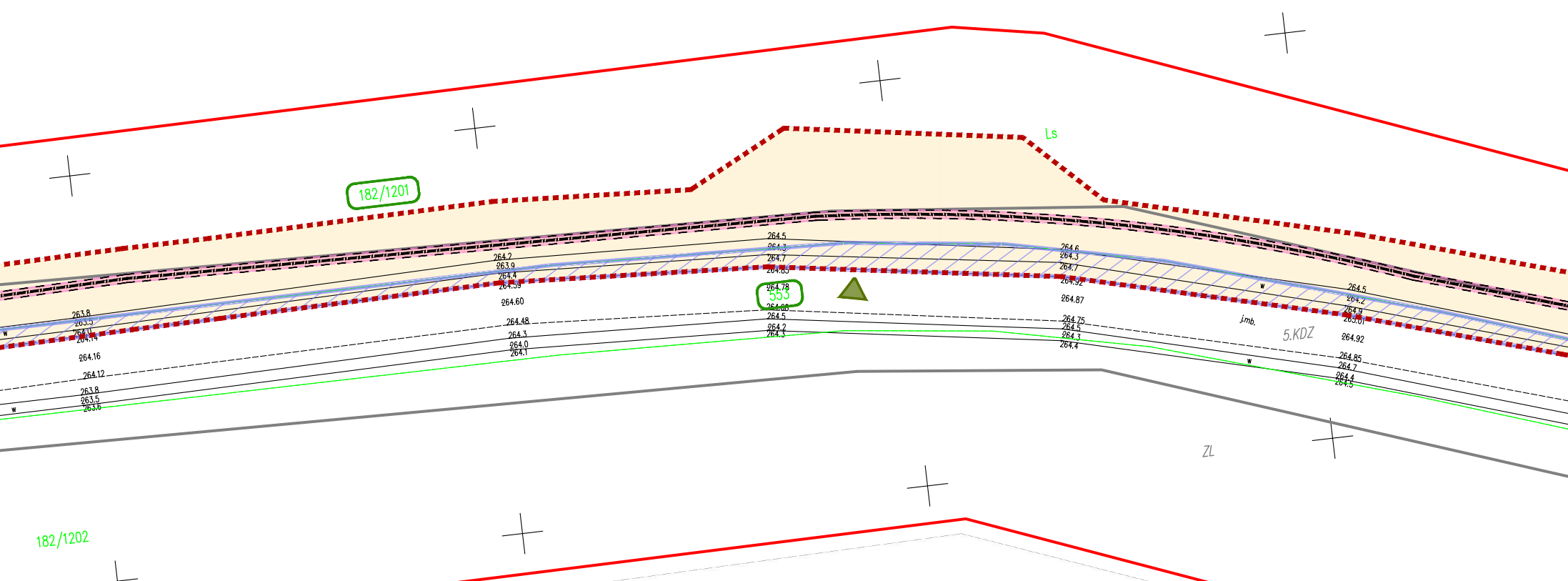
Ls
182/1201
182/1202
553
264.5
264.3
264.7
264.85
264.78
264.88
264.5
264.2
264.3
264.2
263.9
264.4
264.59
264.60
264.48
264.3
264.0
264.1
263.8
263.5
264.0
264.14
264.16
264.12
263.8
263.5
263.6
264.6
264.3
264.7
264.92
264.87
264.75
264.5
264.3
264.4
264.5
264.2
264.9
265.01
264.92
264.85
264.7
264.4
264.5
w
j.mb.
5.KDZ
ZL

ARKUSZ 6

MAPA DO CELÓW PROJEKTOWYCH

Skala 1:500

🟥 obszar opracowania

gm. Brody

obr.: **261102_2.0001 ADAMÓW**

m. Adamów ul. Starachowicka

Sekcja: 7.147.22.21.1.4, 7.147.22.21.2.3, 7.147.22.2.1.2.4, 7.147.22.22.1.3, 7.147.22.22.1.4, 7.147.22.22.4.1, 7.147.22.22.4.2, 7.147.22.22.4.4

Układ współrzędnych prostokątnych płaskich PL-2000/7

Układ wysokości PL-EVRF2007-NH

Wykonawca prac: **Limbus – Usługi Geodezyjne Włodzimierz Czernilewski**

Kierownik prac: **Włodzimierz Czernilewski 7957, zakres 1,2**

Mapę opracował: **Paweł Pogodziński**, dnia **04.10.2023r.**

Nr ewidencyjny zgłoszenia **GK.6640.1722.2022**

Lokalizacja

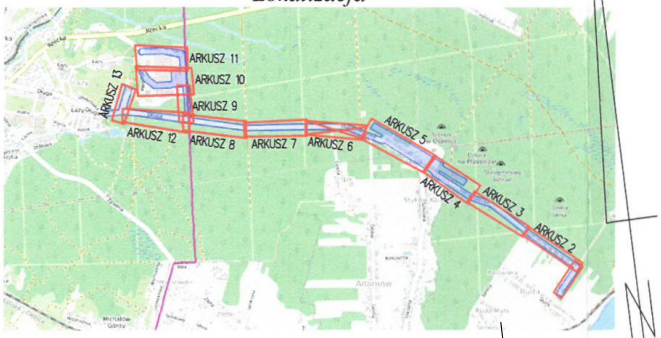
ARKUSZ 11
ARKUSZ 10
ARKUSZ 9
ARKUSZ 13
ARKUSZ 12
ARKUSZ 8
ARKUSZ 7
ARKUSZ 6
ARKUSZ 5
ARKUSZ 4
ARKUSZ 3
ARKUSZ 2
Adamów

▬ Linie rograniczające tereny MPZP

Wniesiono na podstawie uchwały RG nr X/81/2009

z dnia 27 listopada 2009 roku

Poświadczam, że niniejszy dokument został opracowany w wyniku prac geodezyjnych i kartograficznych, których rezultaty zawiera pozytywnie zweryfikowany operat techniczny. Jednocześnie informuję, że jestem świadomy odpowiedzialności karnej za złożenie fałszywego oświadczenia.

Identyfikator zgłoszenia prac geodezyjnych	GK.6640.1722.2022
Organ służby geodezyjnej, który otrzymał zgłoszenie	Starosta Starachowicki
Wykonawca prac geodezyjnych	Limbus Usługi Geodezyjne Włodzimierz Czernilewski
Nr oraz data sporządzenia dokumentu zawierającego wynik pozytywnej weryfikacji	Protokół weryfikacji nr GK.6640.1722.2022_2 z dnia 25-10-2023
Imię i nazwisko oraz nr uprawnień zawodowych kierownika prac	Włodzimierz Czernilewski Nr uprawnień 7957

Limbus USŁUGI GEODEZYJNE
WŁODZIMIERZ CZERNILEWSKI
26-110 Skarżysko-Kamienna
Plac Floriański 1/307 tel./fax 41 252 52 89 ①
REGON 290155539 NIP 663-133-86-97

WŁODZIMIERZ CZERNILEWSKI
mgr inż. geodeta, uprawnienia nr 7957
26-110 Skarżysko-Kamienna
Plac Floriański 1/307, tel. 601 941 968

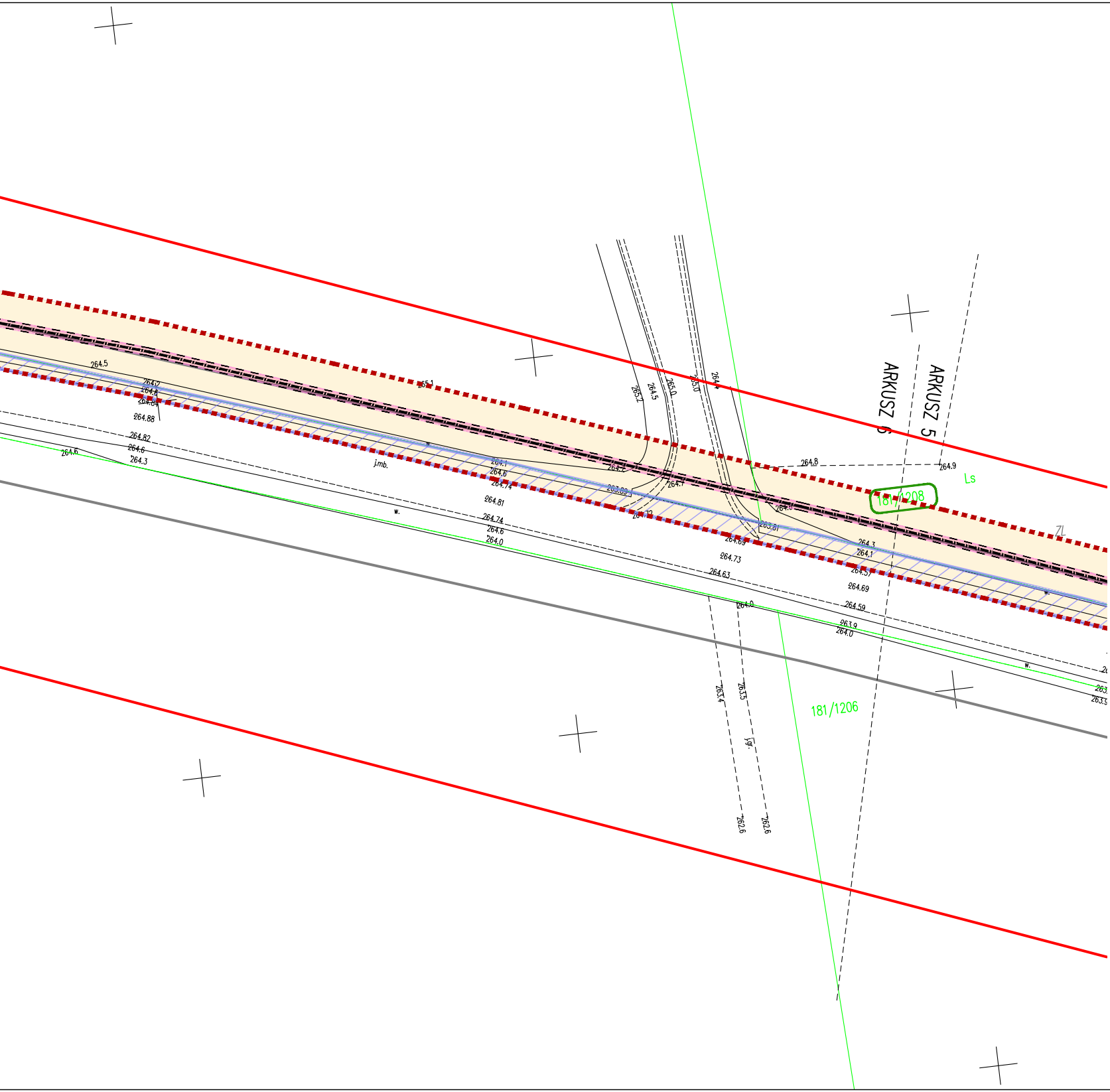
ARKUSZ 6
ARKUSZ 5
181/1208
181/1206
Ls
ZL
264.5
264.7
264.6
264.84
264.88
264.82
264.6
264.3
264.6
j.mb.
w.
265.1
265.2
264.5
265.0
265.0
264.4
264.1
264.6
264.74
264.81
264.74
264.6
264.0
263.09
264.2
264.7
264.72
264.8
264.9
264.8
263.81
264.69
264.73
264.63
264.3
264.1
264.57
264.69
264.59
263.9
264.0
264.0
263.4
263.5
gr.
262.6
262.6

Z

POMIAROWNIA

AKPiA

en en

ZE

ZK

ZZU_5; ZZU_6; ⋈

ELEMENTÓW STAC

RT

A_2

A_2 - ZZU_5

RT_1 - A_2

ZZU_3; ZZU_4; Z_1; ⋈

ZZU_1; ZZU_2; ⋈

C_1; C_2

ET_1

A_1

WG_1; WG_2; WG_3

A_1 - ET_1; ET_1 - C_1; ET_1 - C_2

WG_1 - A_1; WG_2 - WG_3

1

SYMBOL

OBJAŚNIENIA ELEMEN

LINIA ROZGRANICZAJĄCA TERENY MPZP

DZIAŁKI OBJĘTE WNIOSKIEM

OZNACZENIA FORMALNE

ISTN. GRANICE DZIAŁEK

ISTN. LINIA OGRODZENIA

ISTN. KRAWĘDŹ JEZDNI

ISTN. SIEĆ TELETECHNICZNA

ISTN. SIEĆ ENERGETYCZNA

ISTN. SIEĆ KANALIZACJI SANITARNEJ/DESZCZOWEJ

ISTN. SIEĆ WODOCIĄGOWA

ISTN. SIEĆ GAZOWA

OBIEKTY ISTNIEJĄCE

ISTN. ELEMENTY NAZIEMNE SIECI GAZOWEJ PRZEWIDZIANEJ DO ROZBIÓRKI

ISTN. SIEĆ GAZOWA PRZEWIDZIANA DO LIKWIDACJI GEODEZYJNEJ

OBIEKTY LIKWIDOWANE

LAMPA ZEWNĘTRZNA

KONTENERY STACJI POMIAROWEJ

UTWARDZENIE TERENU - KOSTKA

OGRODZENIE STACJI POMIAROWEJ

WEWNĘTRZNA INSTALACJI ELEKTROENERGETYCZNA WRAZ Z ZASILENIEM STACJI

ZŁĄCZE ELEKTROENERGETYCZNE

ZŁĄCZE KONTROLNE

ARMATURA ZPOROWO-UPUSTOWA [NADZIEMNA] STAL DN200

TECHNOLOGICZNE PRZEWODY GAZOWE ZLOK. NA TERENIE STACJI STAL DN200

OBIEKTY PROJEKTOWANE
JI POMIAROWEJ Q=4000 m3/h NA PRZYŁĄCZU WRAZ Z INFRASTRUKTURĄ TOWARZYSZĄCĄ

TRÓJNIK REDUKCYJNY

ADAPTOR PE/STAL

PRZYŁĄCZE GAZU STAL DN200

PRZYŁĄCZE GAZU PE dn250

ZESPÓŁ ZAPOROWO-UPUSTOWY [PODZIEMNY] STAL DN300

ARMATURA ZPOROWO-UPUSTOWA [NADZIEMNA] STAL DN200

ZAŚLEPKA PE dn315

TRÓJNIK RÓWNOPRZELOTOWY PE dn315

ADAPTOR STAL/PE

WŁĄCZENIE DO ISTNIEJĄCEJ SIECI GAZOWEJ

ZABEZPIECZENIE KABLA- RURĄ GŁADKĄ, DWUDZIELNĄ TYPU HDPE Z ZATRZASKIEM

GAZOCIĄG Ś/C PE dn315 WRAZ ZE STREFĄ KONTROLOWANĄ SZER. 1,0m
[PO OBU STRONACH OD OSI PRZEWODU]

GAZOCIĄG Ś/C STAL DN200 WRAZ ZE STREFĄ KONTROLOWANĄ SZER. 1,0m
[PO OBU STRONACH OD OSI PRZEWODU]

OBIEKTY PROJEKTOWANE
ELEMENTÓW GAZOCIĄGU WRAZ Z PRZYŁĄCZEM GAZU

2
OPIS

NTÓW ZAGOSPODAROWANIA TERENU

Budowa gazociągu średniego ciśnienia dn 315 wraz z infrastrukturą towarzyszącą, przyłącza gazu dn 250, stacji pomiarowej Q=4000 m^3/h na przyłączu gazu wraz z infrastrukturą towarzyszącą i instalacji elektroenergetycznej oraz rozbiórka istniejącego naziemnego zespołu zaporowo-upustowego w ramach zadania pn.: „Realizacja umowy przyłączeniowej: Animex Food Starachowice, ul. Krańcowa 4”

Skala: 1:500 | Marzec 2024r.

OBJAŚNIENIA OZNACZEŃ FORMALNYCH

╌╌╌	GRANICE TERENU OBJĘTEGO WNIOSKIEM
⬚	GRANICE OBSZARU, W STOSUNKU DO KTÓREGO DECYZJA O USTALENIU LOKALIZACJI INWESTYCJI W ZAKRESIE TERMINALU MA WYWOŁAĆ SKUTEK, O KTÓRYM MOWA W ART. 24 UST. 1 SPECUSTAWY TERMINALOWEJ (OGRANICZENIE NA CZAS OKREŚLONY ZGODNIE Z ART. 24 UST. 1B SPECUSTAWY TERMINALOWEJ)
■	GRANICE OBSZARU, W STOSUNKU DO KTÓREGO DECYZJA O USTALENIU LOKALIZACJI INWESTYCJI W ZAKRESIE TERMINALU MA WYWOŁAĆ SKUTEK, O KTÓRYM MOWA W ART. 24 UST. 1 SPECUSTAWY TERMINALOWEJ (OGRANICZENIE TRWAŁE)
▨	GRUNTY STANOWIĄCE PAS DROGOWY, W STOSUNKU DO KTÓRYCH DECYZJA O USTALENIU LOKALIZACJI INWESTYCJI W ZAKRESIE TERMINALU MA WYWOŁAĆ SKUTEK, O KTÓRYM MOWA W ART. 24 UST. 1 SPECUSTAWY TERMINALOWEJ
▶	TYMCZASOWY ZJAZD NA TEREN BUDOWY

ZAŁĄCZNIK NR 1 - Arkusz 106

IP2022_011

POTWIERDZAM ZA ZGODNOŚĆ Z ORYGINAŁEM TREŚĆ MAPY DO CELÓW PROJEKTOWYCH
PEŁNOMOCNIK PSG SP.Z O.O.
Artur Machula

....
podpis wnioskodawcy