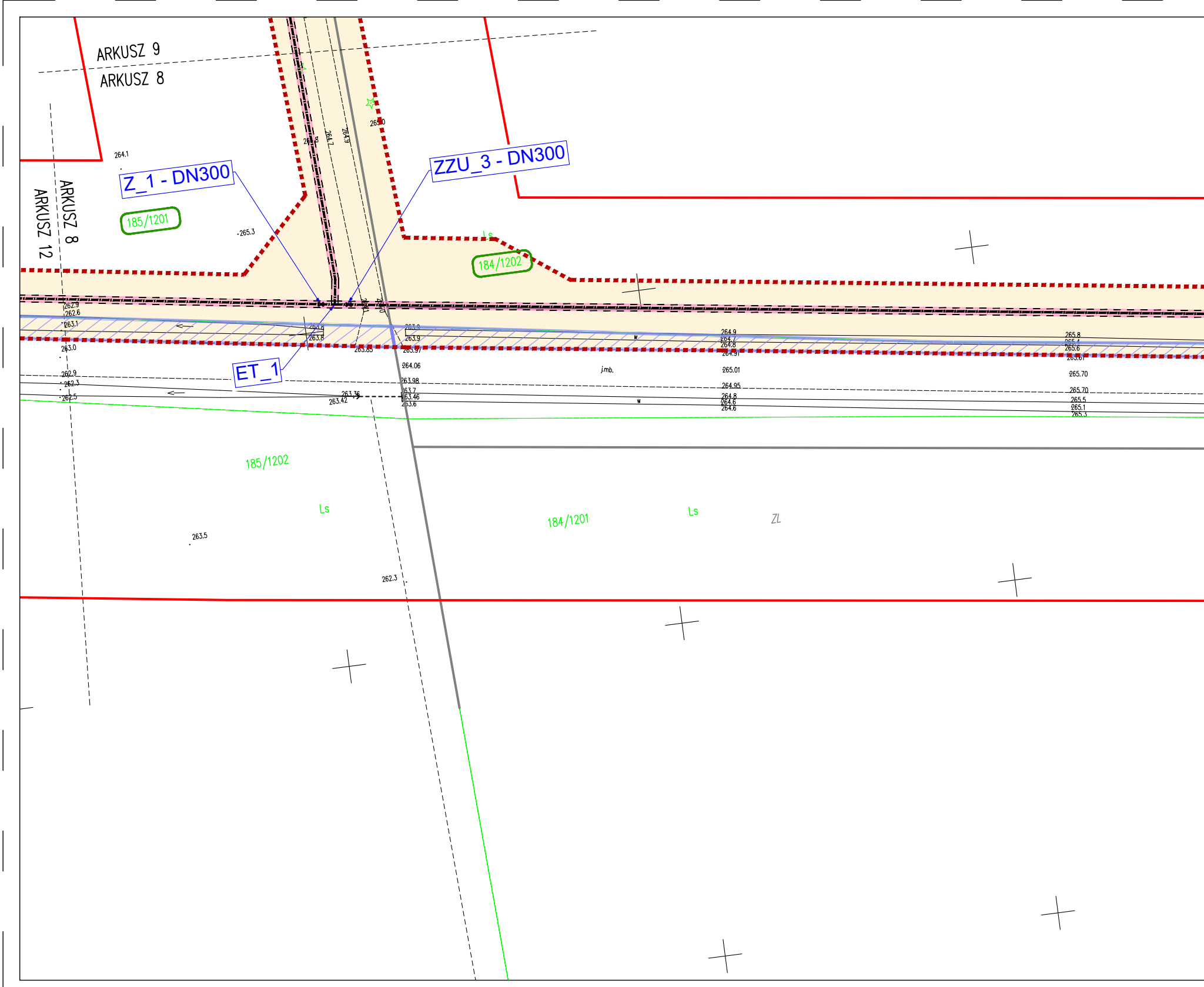
ARKUSZ 9
ARKUSZ 8
ARKUSZ 8
ARKUSZ 12
Z_1 - DN300
ZZU_3 - DN300
ET_1
185/1201
184/1202
185/1202
184/1201
Ls
Ls
Ls
ZL
264.1
265.3
262.9
262.6
263.1
263.0
262.9
262.3
262.5
263.8
263.85
263.9
263.9
263.97
264.06
263.98
263.7
263.46
263.6
263.36
263.42
264.9
264.7
264.8
264.91
265.01
264.95
264.8
264.6
264.6
265.8
265.4
265.6
265.61
265.70
265.70
265.5
265.1
265.3
263.5
262.3
j.mb.
w
w

297x1729

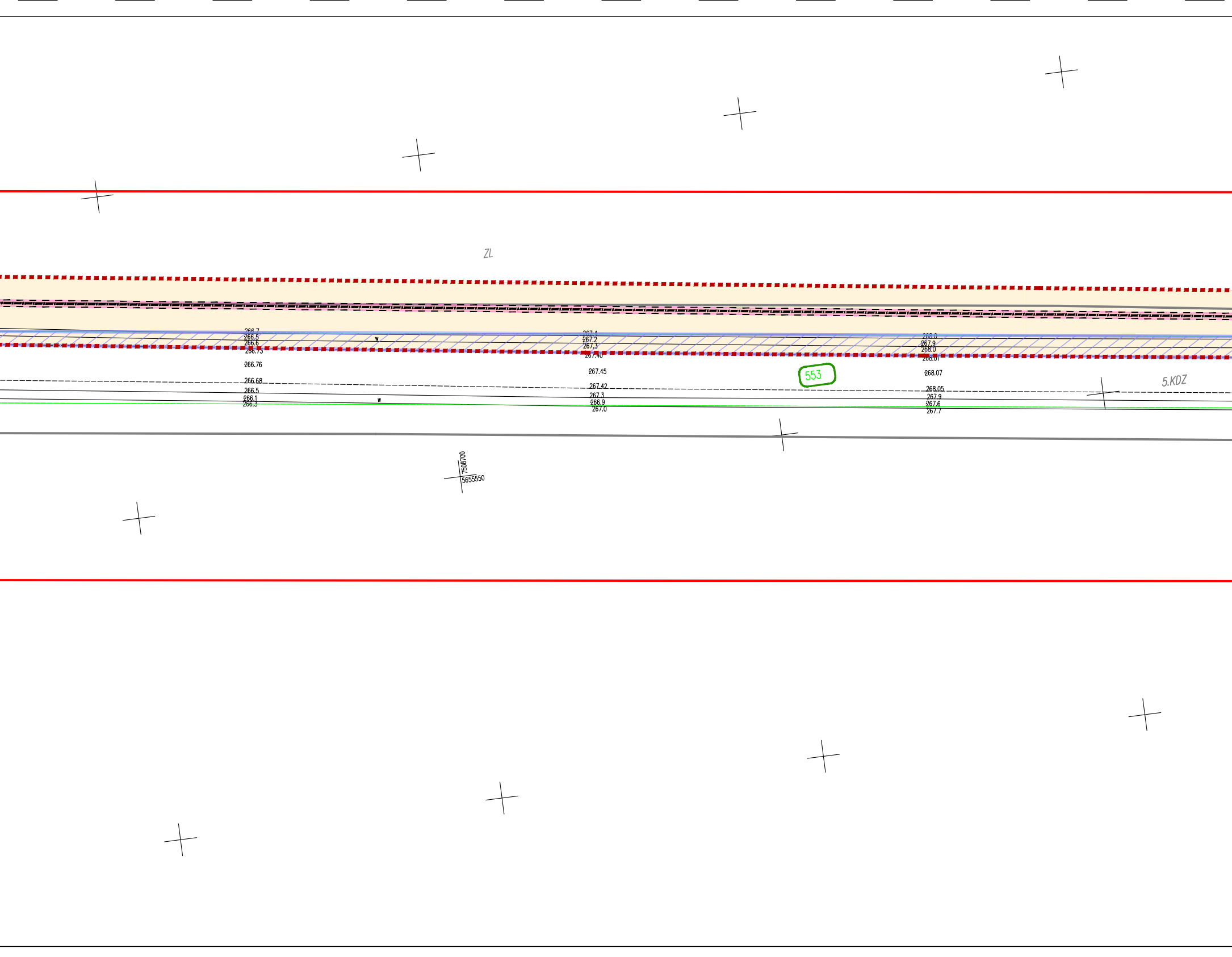
ZL
266.7
266.5
266.6
266.75
266.76
266.68
266.5
266.1
266.3
w
w
267.4
267.2
267.3
267.40
267.45
267.42
267.3
266.9
267.0
553
268.0
267.9
268.0
268.01
268.07
268.05
267.9
267.6
267.7
5.KDZ
7508700
5655550

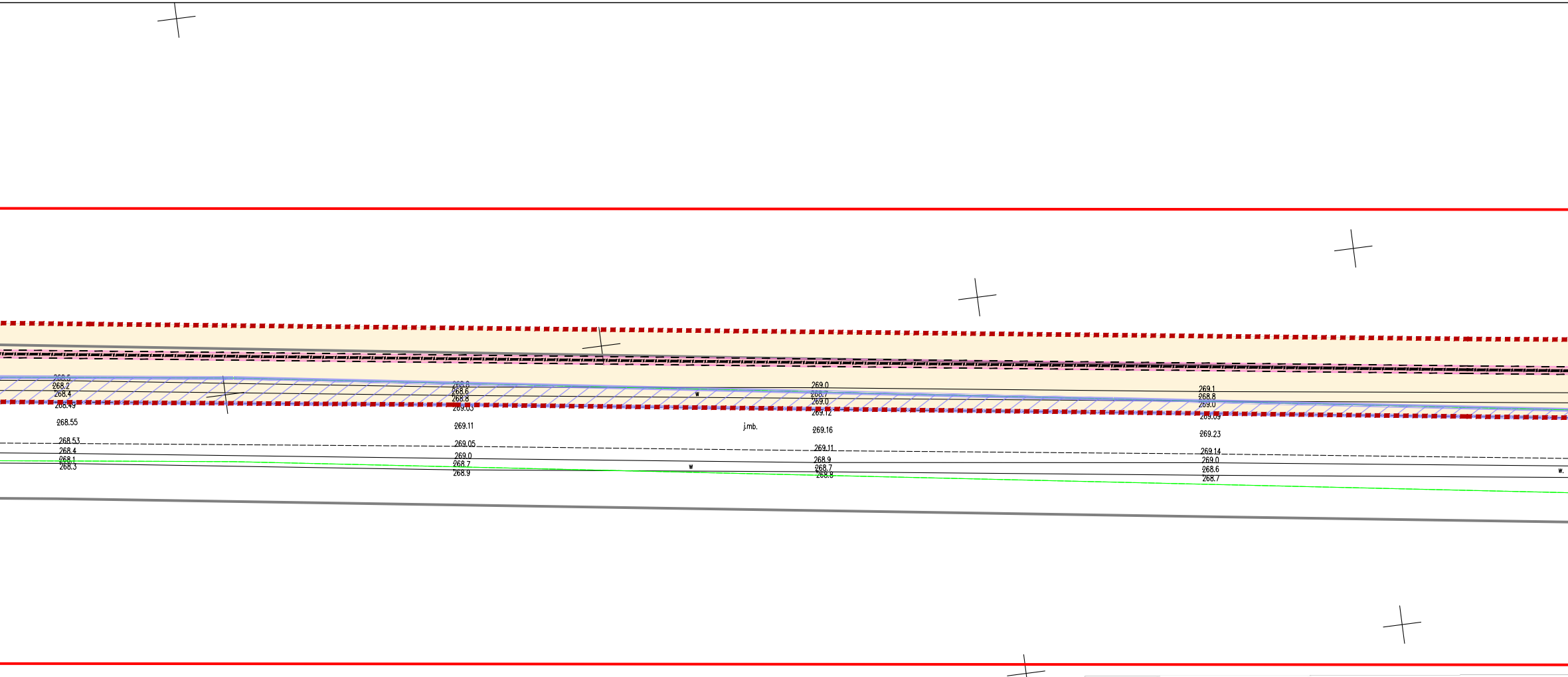
268.5
268.2
268.4
268.49
268.55
268.53
268.4
268.1
268.3
268.8
268.6
268.8
269.03
269.11
269.05
269.0
268.7
268.9
w
j.mb.
w
269.0
268.7
269.0
269.12
269.16
269.11
268.9
268.7
268.8
269.1
268.8
269.0
269.09
269.23
269.14
269.0
268.6
268.7
w

Lokalizacja

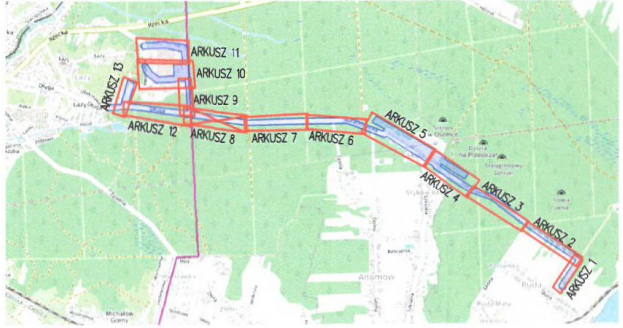
ARKUSZ 11
ARKUSZ 10
ARKUSZ 13
ARKUSZ 9
ARKUSZ 12
ARKUSZ 8
ARKUSZ 7
ARKUSZ 6
ARKUSZ 5
ARKUSZ 4
ARKUSZ 3
ARKUSZ 2
ARKUSZ 1

ARKUSZ 8
MAPA DO CELÓW PROJEKTOWYCH

Skala 1:500
🟥 obszar opracowania
gm. Brody
obr.: **261102_2.0001 ADAMÓW**
m. Adamów ul. Starachowicka
Sekcja: 7.147.22.21.1.4, 7.147.22.21.2.3, 7.147.22.2.1.2.4, 7.147.22.22.1.3, 7.147.22.22.1.4, 7.147.22.22.4.1, 7.147.22.22.4.2, 7.147.22.22.4.4
Układ współrzędnych prostokątnych płaskich PL-2000/7
Układ wysokości PL-EVRF2007-NH
Wykonawca prac: **Limbus – Usługi Geodezyjne Włodzimierz Czernilewski**
Kierownik prac: **Włodzimierz Czernilewski 7957, zakres 1,2**
Mapę opracował: **Paweł Pogodziński**, dnia **04.10.2023r**.
Nr ewidencyjny zgłoszenia **GK.6640.1722.2022**

▬ Linie rograniczające tereny MPZP
Wniesiono na podstawie uchwały RG nr X/81/2009
z dnia 27 listopada 2009 roku

Limbus USŁU
WŁODZIMIERZ
26-110 Skarżysk
Plac Floriański 1/307 tel
REGON 290155539 N

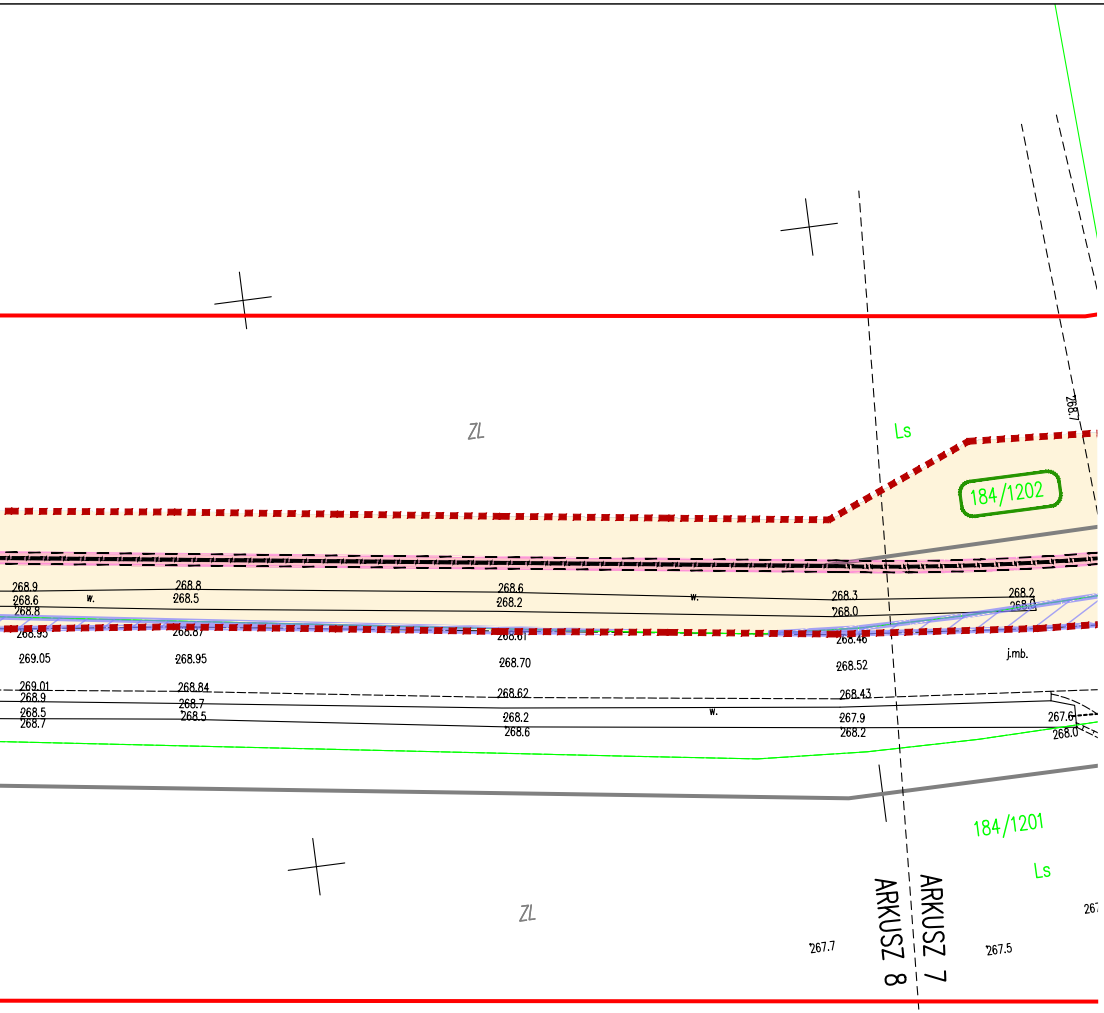
ZL
Ls
184/1202
268.7
268.9
268.6
268.8
w.
268.8
268.5
268.6
268.2
268.3
268.0
268.2
268.0
268.95
268.87
268.61
268.46
269.05
268.95
268.70
268.52
j.mb.
269.01
268.9
268.5
268.7
268.84
268.7
268.5
268.62
268.2
268.6
268.43
267.9
268.2
267.6
268.0
184/1201
Ls
ZL
ARKUSZ 8
ARKUSZ 7
267.7
267.5
267

	LINIA ROZGRANICZAJĄCA TERENY MPZP
	DZIAŁKI OBJĘTE WNIOSKIEM
OZNACZENIA FORMALNE	
	ISTN. GRANICE DZIAŁEK
	ISTN. LINIA OGRODZENIA
	ISTN. KRAWĘDŹ JEZDNI
	ISTN. SIEĆ TELETECHNICZNA
	ISTN. SIEĆ ENERGETYCZNA
	ISTN. SIEĆ KANALIZACJI SANITARNEJ/DESZCZOWEJ
	ISTN. SIEĆ WODOCIĄGOWA
	ISTN. SIEĆ GAZOWA
OBIEKTY ISTNIEJĄCE	
Z	ISTN. ELEMENTY NAZIEMNE SIECI GAZOWEJ PRZEWIDZIANEJ DO ROZBIÓRKI
g	ISTN. SIEĆ GAZOWA PRZEWIDZIANA DO LIKWIDACJI GEODEZYJNEJ
OBIEKTY LIKWIDOWANE	
	LAMPA ZEWNĘTRZNA
POMIAROWNIA AKPiA	KONTENERY STACJI POMIAROWEJ
	UTWARDZENIE TERENU - KOSTKA
	OGRODZENIE STACJI POMIAROWEJ
en en	WEWNĘTRZNA INSTALACJI ELEKTROENERGETYCZNA WRAZ Z ZASILENIEM STACJI
ZE	ZŁĄCZE ELEKTROENERGETYCZNE
ZK	ZŁĄCZE KONTROLNE
ZZU_5; ZZU_6; ⋈	ARMATURA ZPOROWO-UPUSTOWA [NADZIEMNA] STAL DN200
	TECHNOLOGICZNE PRZEWODY GAZOWE ZLOK. NA TERENIE STACJI STAL DN200
OBIEKTY PROJEKTOWANE ELEMENTÓW STACJI POMIAROWEJ Q=4000 m3/h NA PRZYŁĄCZU WRAZ Z INFRASTRUKTURĄ TOWARZYSZĄCĄ	
RT	TRÓJNIK REDUKCYJNY
A_2	ADAPTOR PE/STAL
A_2 - ZZU_5	PRZYŁĄCZE GAZU STAL DN200
RT_1 - A_2	PRZYŁĄCZE GAZU PE dn250
ZZU_3; ZZU_4; Z_1; ⋈	ZESPÓŁ ZAPOROWO-UPUSTOWY [PODZIEMNY] STAL DN300
ZZU_1; ZZU_2; ⋈	ARMATURA ZPOROWO-UPUSTOWA [NADZIEMNA] STAL DN200
C_1; C_2	ZAŚLEPKA PE dn315
ET_1	TRÓJNIK RÓWNOPRZELOTOWY PE dn315
A_1	ADAPTOR STAL/PE
WG_1; WG_2; WG_3	WŁĄCZENIE DO ISTNIEJĄCEJ SIECI GAZOWEJ
	ZABEZPIECZENIE KABLA- RURĄ GŁADKĄ, DWUDZIELNĄ TYPU HDPE Z ZATRZASKIEM
A_1 - ET_1; ET_1 - C_1; ET_1 - C_2	GAZOCIĄG Ś/C PE dn315 WRAZ ZE STREFĄ KONTROLOWANĄ SZER. 1,0m [PO OBU STRONACH OD OSI PRZEWODU]
WG_1 - A_1; WG_2 - WG_3	GAZOCIĄG Ś/C STAL DN200 WRAZ ZE STREFĄ KONTROLOWANĄ SZER. 1,0m [PO OBU STRONACH OD OSI PRZEWODU]
OBIEKTY PROJEKTOWANE ELEMENTÓW GAZOCIĄGU WRAZ Z PRZYŁĄCZEM GAZU	
1	2
SYMBOL	OPIS

OBJAŚNIENIA ELEMENTÓW ZAGOSPODAROWANIA TERENU

Poświadczam, że niniejszy dokument został opracowany w wyniku prac geodezyjnych i kartograficznych, których rezultaty zawiera pozytywnie zweryfikowany operat techniczny. Jednocześnie informuję, że jestem świadomy odpowiedzialności karnej za złożenie fałszywego oświadczenia.

Identyfikator zgłoszenia prac geodezyjnych	GK.6640.1722.2022
Organ służby geodezyjnej, który otrzymał zgłoszenie	Starosta Starachowicki
Wykonawca prac geodezyjnych	Limbus Usługi Geodezyjne Włodzimierz Czernilewski
Nr oraz data sporządzenia dokumentu zawierającego wynik pozytywnej weryfikacji	Protokół weryfikacji nr GK.6640.1722.2022_2 z dnia 25-10-2023
Imię i nazwisko oraz nr uprawnień zawodowych kierownika prac	Włodzimierz Czernilewski Nr uprawnień 7957

GI GEODEZYJNE
CZERNILEWSKI
o-Kamienna
l./fax 41 252 52 89 ①
IP 663-133-86-97

WŁODZIMIERZ CZERNILEWSKI
mgr inż. geodeta, uprawnienia nr 7957
26-110 Skarżysko-Kamienna
Plac Floriański 1/307, tel. 601 941 968

Budowa gazociągu średniego ciśnienia dn 315 wraz z infrastrukturą towarzyszącą, przyłącza gazu dn 250, stacji pomiarowej Q=4000 m^3/h na przyłączu gazu wraz z infrastrukturą towarzyszącą i instalacji elektroenergetycznej oraz rozbiórka istniejącego naziemnego zespołu zaporowo-upustowego w ramach zadania pn.: „Realizacja umowy przyłączeniowej: Animex Food Starachowice, ul. Krańcowa 4”

Skala: 1:500

Marzec 2024r.

OBJAŚNIENIA OZNACZEŃ FORMALNYCH

- - - - -	GRANICE TERENU OBJĘTEGO WNIOSKIEM
⬚	GRANICE OBSZARU, W STOSUNKU DO KTÓREGO DECYZJA O USTALENIU LOKALIZACJI INWESTYCJI W ZAKRESIE TERMINALU MA WYWOŁAĆ SKUTEK, O KTÓRYM MOWA W ART. 24 UST. 1 SPECUSTAWY TERMINALOWEJ (OGRANICZENIE NA CZAS OKREŚLONY ZGODNIE Z ART. 24 UST. 1B SPECUSTAWY TERMINALOWEJ)
🟪	GRANICE OBSZARU, W STOSUNKU DO KTÓREGO DECYZJA O USTALENIU LOKALIZACJI INWESTYCJI W ZAKRESIE TERMINALU MA WYWOŁAĆ SKUTEK, O KTÓRYM MOWA W ART. 24 UST. 1 SPECUSTAWY TERMINALOWEJ (OGRANICZENIE TRWAŁE)
▨	GRUNTY STANOWIĄCE PAS DROGOWY, W STOSUNKU DO KTÓRYCH DECYZJA O USTALENIU LOKALIZACJI INWESTYCJI W ZAKRESIE TERMINALU MA WYWOŁAĆ SKUTEK, O KTÓRYM MOWA W ART. 24 UST. 1 SPECUSTAWY TERMINALOWEJ
▶	TYMCZASOWY ZJAZD NA TEREN BUDOWY

ZAŁĄCZNIK NR 1 - Arkusz 108

IP2022_011

POTWIERDZAM ZA ZGODNOŚĆ Z ORYGINAŁEM TREŚĆ MAPY DO CELÓW PROJEKTOWYCH
PEŁNOMOCNIK PSG SP.Z O.O.
Artur Machula

....
podpis wnioskodawcy