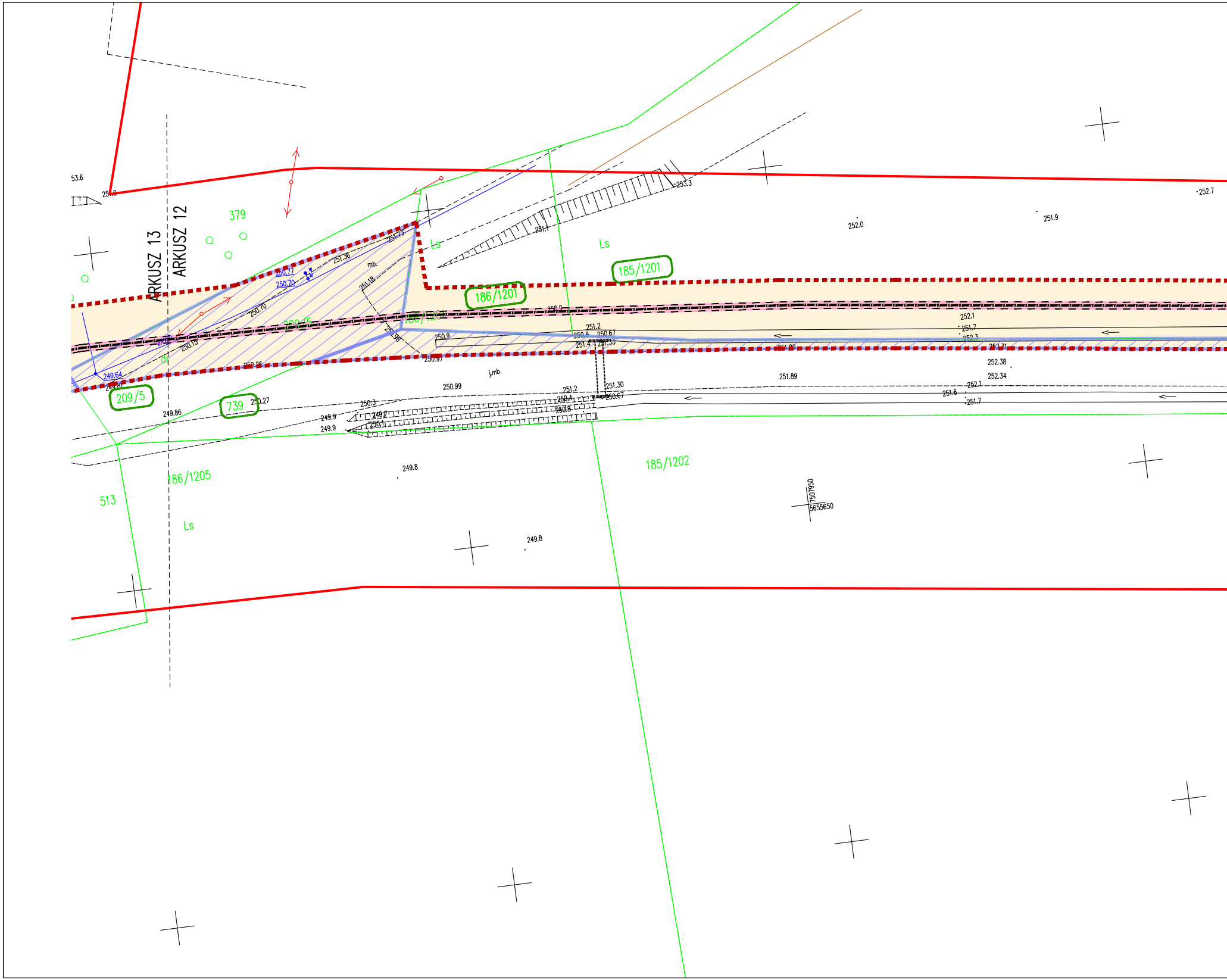
ARKUSZ 13
ARKUSZ 12
379
209/5
739
186/1201
185/1201
186/1205
185/1202
513
Ls
Ls
Ls
209/5
186/1201
mb.
j.mb.
dr
53.6
251.73
251.36
250.77
250.70
251.18
250.70
250.15
249.64
249.81
250.26
250.98
250.9
250.97
250.9
251.2
250.6
250.67
251.4
251.33
251.30
250.67
251.2
250.4
250.8
250.99
250.27
249.86
250.3
249.9
249.7
250.1
249.9
249.8
249.8
251.1
253.3
252.0
251.9
252.7
252.1
251.7
252.3
251.80
252.31
252.38
252.34
251.89
252.1
251.6
251.7
7507950
5655650

297x1729

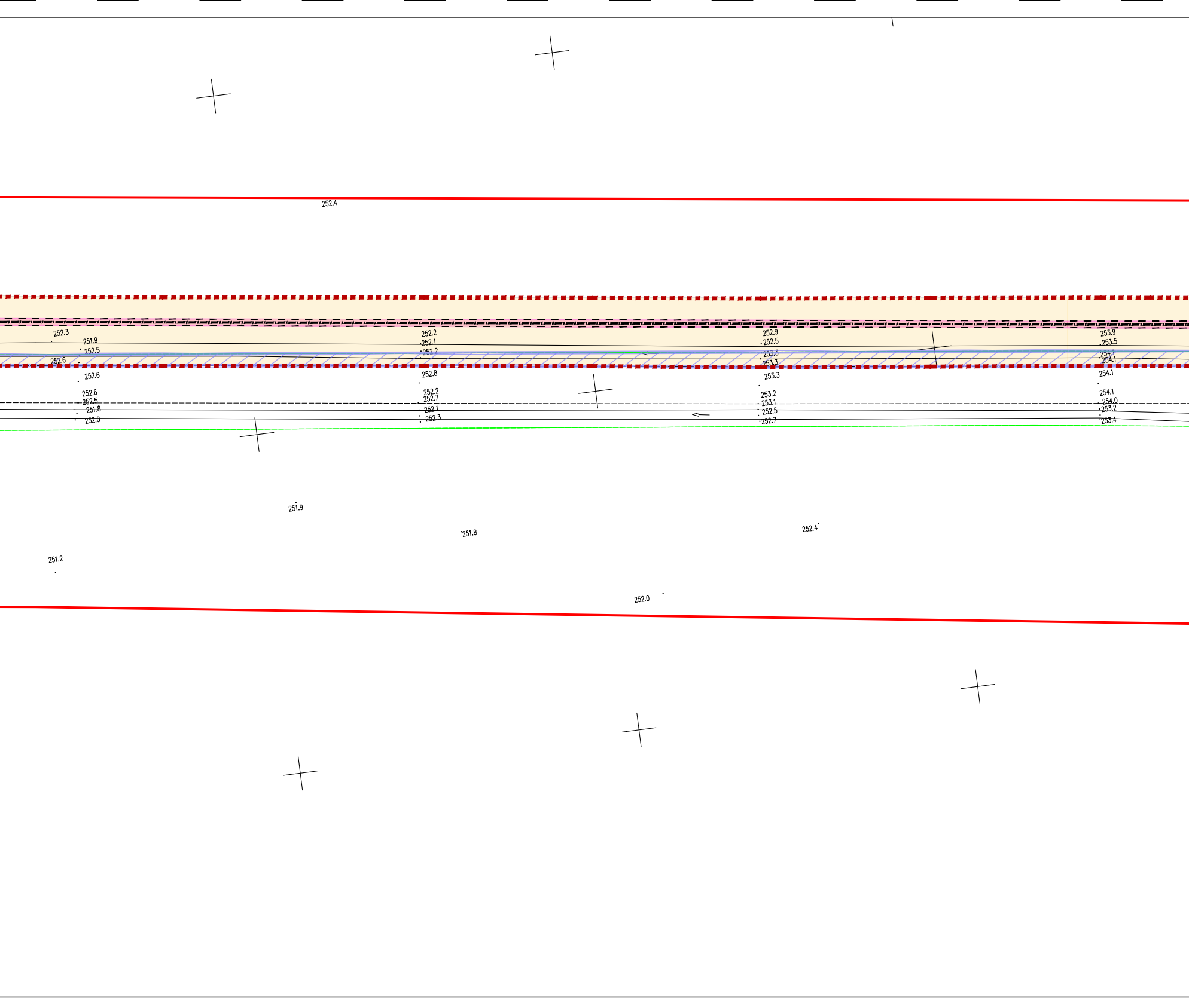
252.4
252.3
251.9
252.5
252.6
252.6
252.6
252.5
251.8
252.0
252.2
252.1
252.2
252.8
252.2
252.7
252.1
252.3
252.9
252.5
253.3
253.3
253.3
253.2
253.1
252.5
252.7
253.9
253.5
254.1
254.1
254.1
254.1
254.0
253.2
253.4
251.9
251.8
252.4
251.2
252.0

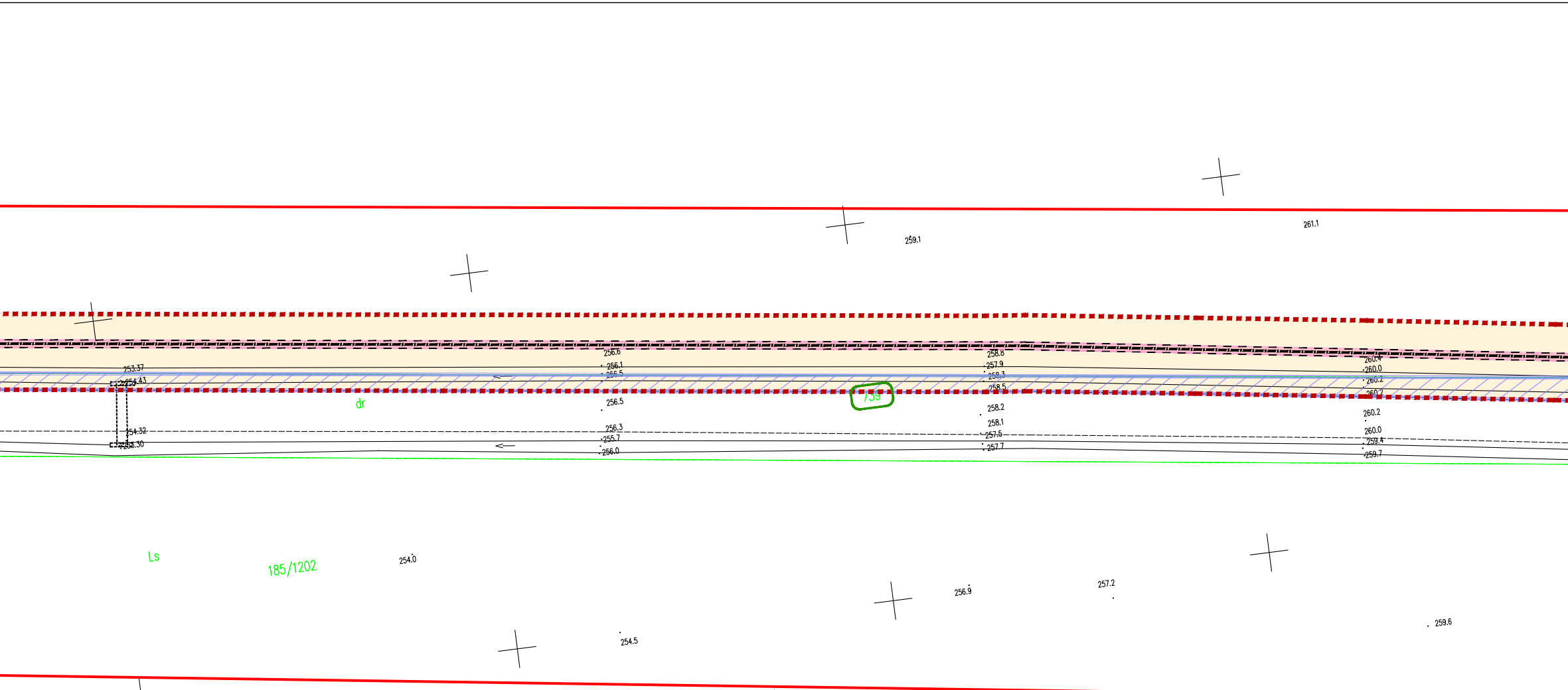
261.1
259.1
253.37
254.43
256.6
256.1
256.5
258.8
257.9
258.3
258.5
260.4
260.0
260.2
260.7
759
dr
256.5
258.2
258.1
260.2
254.32
255.30
256.3
255.7
256.0
257.5
257.7
260.0
259.4
259.7
Ls
185/1202
254.0
256.9
257.2
254.5
259.6

Lokalizacja

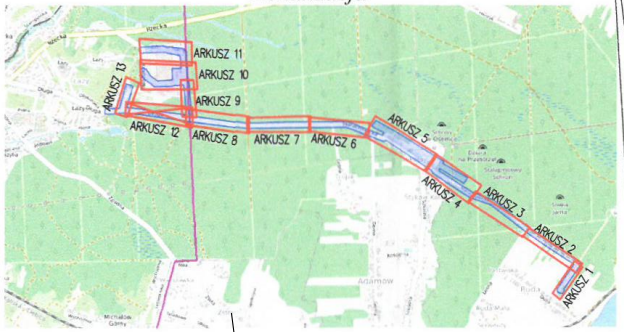
ARKUSZ 11
ARKUSZ 10
ARKUSZ 9
ARKUSZ 13
ARKUSZ 12
ARKUSZ 8
ARKUSZ 7
ARKUSZ 6
ARKUSZ 5
ARKUSZ 4
ARKUSZ 3
ARKUSZ 2
ARKUSZ 1

ARKUSZ 12
MAPA DO CELÓW PROJEKTOWYCH

Skala 1:500

🟥 obszar opracowania

gm. Starachowice

obr.: **261101_1.0006 OBRĘB 6**

m. Starachowice ul. Długa , Krańcowa

Sekcja: 7.147.22.21.1.4, 7.147.22.21.1.3, 7.147.22.21.1.2, 7.147.22.21.1.1, 7.147.21.25.2.2, 7.147.21.25.2.4, 7.147.22.16.3.4, 7.147.22.16.3.3

Układ współrzędnych prostokątnych płaskich PL-2000/7

Układ wysokości PL-EVRF2007-NH

Wykonawca prac: **Limbus – Usługi Geodezyjne Włodzimierz Czernilewski**

Kierownik prac: **Włodzimierz Czernilewski 7957, zakres 1,2**

Mapę opracował: **Paweł Pogodziński**, dnia **04.10.2023r.**

Nr ewidencyjny zgłoszenia **GK.6640.1722.2022**

Limbus USŁUGI GEOD
WŁODZIMIERZ CZERNILE
26-110 Skarżysko-Kamienna
Plac Floriański 1/307 tel./fax 41 252
REGON 290155539 NIP 663-133-

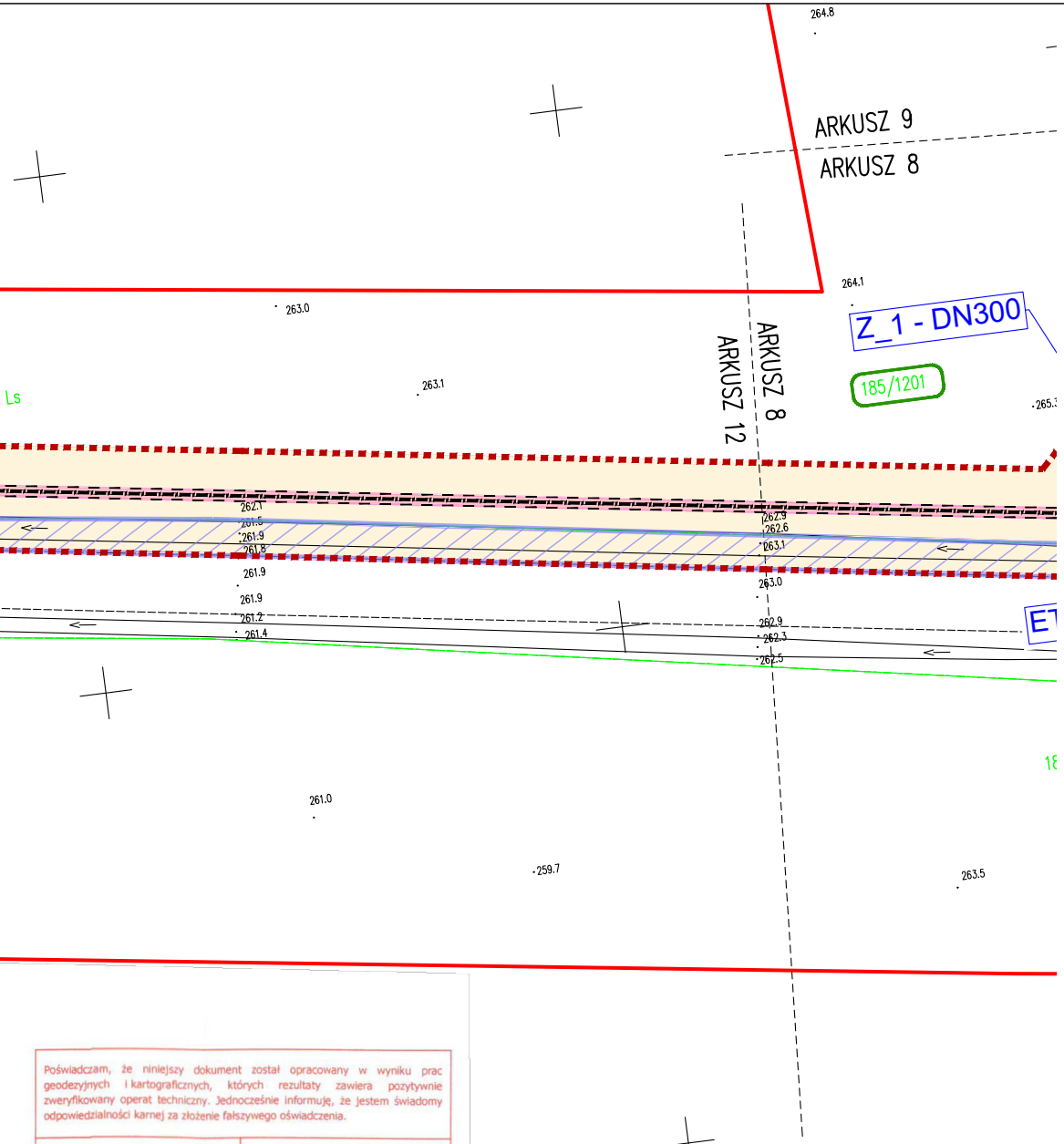
264.8
ARKUSZ 9
ARKUSZ 8
264.1
263.0
Z_1 - DN300
185/1201
263.1
Ls
ARKUSZ 8
ARKUSZ 12
265.3
262.1
261.5
261.9
261.8
261.9
261.9
261.2
261.4
262.9
262.6
263.1
263.0
262.9
262.3
262.5
ET
18
261.0
259.7
263.5

Poświadczam, że niniejszy dokument został opracowany w wyniku prac geodezyjnych i kartograficznych, których rezultaty zawiera pozytywnie zweryfikowany operat techniczny. Jednocześnie informuję, że jestem świadomy odpowiedzialności karnej za złożenie fałszywego oświadczenia.	
Identyfikator zgłoszenia prac geodezyjnych	GK.6640.1722.2022
Organ służby geodezyjnej, który otrzymał zgłoszenie	Starosta Starachowicki
Wykonawca prac geodezyjnych	Limbus Usługi Geodezyjne Włodzimierz Czernilewski
Nr oraz data sporządzenia dokumentu zawierającego wynik pozytywnej weryfikacji	Protokół weryfikacji nr GK.6640.1722.2022_2 z dnia 25-10-2023
Imię i nazwisko oraz nr uprawnień zawodowych kierownika prac	Włodzimierz Czernilewski Nr uprawnień 7957

EZYJNE
EWSKI
52 89 ①
36-97

WŁODZIMIERZ CZERNILEWSKI
mgr inż. geodeta, uprawnienia nr 7957
26-110 Skar[illegible]sko-Kamienna
Plac Florin[illegible] 1/307, tel. 601 941 968

—	LINIA ROZGRANICZAJĄCA TERENY MPZP
▭	DZIAŁKI OBJĘTE WNIOSKIEM
OZNACZENIA FORMALNE	
—	ISTN. GRANICE DZIAŁEK
—o—o—o—o—o—o—	ISTN. LINIA OGRODZENIA
—	ISTN. KRAWĘDŹ JEZDNI
—	ISTN. SIEĆ TELETECHNICZNA
—	ISTN. SIEĆ ENERGETYCZNA
—	ISTN. SIEĆ KANALIZACJI SANITARNEJ/DESZCZOWEJ
—	ISTN. SIEĆ WODOCIĄGOWA
—	ISTN. SIEĆ GAZOWA
OBIEKTY ISTNIEJĄCE	
Z	ISTN. ELEMENTY NAZIEMNE SIECI GAZOWEJ PRZEWIDZIANEJ DO ROZBIÓRKI
-x-x-x-x-x-g-x-x-x-x-x-	ISTN. SIEĆ GAZOWA PRZEWIDZIANA DO LIKWIDACJI GEODEZYJNEJ
OBIEKTY LIKWIDOWANE	
⊚-o	LAMPA ZEWNĘTRZNA
POMIAROWNIA AKPIA	KONTENERY STACJI POMIAROWEJ
▦	UTWARDZENIE TERENU - KOSTKA
—o—o—o—o—	OGRODZENIE STACJI POMIAROWEJ
—en——en—	WEWNĘTRZNA INSTALACJI ELEKTROENERGETYCZNA WRAZ Z ZASILENIEM STACJI
ZE	ZŁĄCZE ELEKTROENERGETYCZNE
ZK	ZŁĄCZE KONTROLNE
ZZU_5; ZZU_6; ⋈	ARMATURA ZPOROWO-UPUSTOWA [NADZIEMNA] STAL DN200
—	TECHNOLOGICZNE PRZEWODY GAZOWE ZLOK. NA TERENIE STACJI STAL DN200
OBIEKTY PROJEKTOWANE ELEMENTÓW STACJI POMIAROWEJ Q=4000 m3/h NA PRZYŁĄCZU WRAZ Z INFRASTRUKTURĄ TOWARZYSZĄCĄ	
RT	TRÓJNIK REDUKCYJNY
A_2	ADAPTOR PE/STAL
A_2 - ZZU_5	PRZYŁĄCZE GAZU STAL DN200
RT_1 - A_2	PRZYŁĄCZE GAZU PE dn250
ZZU_3; ZZU_4; Z_1; ⋈	ZESPÓŁ ZAPOROWO-UPUSTOWY [PODZIEMNY] STAL DN300
ZZU_1; ZZU_2; ⋈	ARMATURA ZPOROWO-UPUSTOWA [NADZIEMNA] STAL DN200
C_1; C_2	ZAŚLEPKA PE dn315
ET_1	TRÓJNIK RÓWNOPRZELOTOWY PE dn315
A_1	ADAPTOR STAL/PE
WG_1; WG_2; WG_3	WŁĄCZENIE DO ISTNIEJĄCEJ SIECI GAZOWEJ
═	ZABEZPIECZENIE KABLA- RURĄ GŁADKĄ, DWUDZIELNĄ TYPU HDPE Z ZATRZASKIEM
A_1 - ET_1; ET_1 - C_1; ET_1 - C_2	GAZOCIĄG Ś/C PE dn315 WRAZ ZE STREFĄ KONTROLOWANĄ SZER. 1,0m [PO OBU STRONACH OD OSI PRZEWODU]
WG_1 - A_1; WG_2 - WG_3	GAZOCIĄG Ś/C STAL DN200 WRAZ ZE STREFĄ KONTROLOWANĄ SZER. 1,0m [PO OBU STRONACH OD OSI PRZEWODU]
OBIEKTY PROJEKTOWANE ELEMENTÓW GAZOCIĄGU WRAZ Z PRZYŁĄCZEM GAZU	
1	2
SYMBOL	OPIS

OBJAŚNIENIA ELEMENTÓW ZAGOSPODAROWANIA TERENU

Budowa gazociągu średniego ciśnienia dn 315 wraz z infrastrukturą towarzyszącą, przyłącza gazu dn 250, stacji pomiarowej Q=4000 m^3/h na przyłączu gazu wraz z infrastrukturą towarzyszącą i instalacji elektroenergetycznej oraz rozbiórka istniejącego naziemnego zespołu zaporowo-upustowego w ramach zadania pn.: „Realizacja umowy przyłączeniowej: Animex Food Starachowice, ul. Krańcowa 4”

Skala: 1:500

Marzec 2024r.

OBJAŚNIENIA OZNACZEŃ FORMALNYCH

- - - - -	GRANICE TERENU OBJĘTEGO WNIOSKIEM
⬚	GRANICE OBSZARU, W STOSUNKU DO KTÓREGO DECYZJA O USTALENIU LOKALIZACJI INWESTYCJI W ZAKRESIE TERMINALU MA WYWOŁAĆ SKUTEK, O KTÓRYM MOWA W ART. 24 UST. 1 SPECUSTAWY TERMINALOWEJ (OGRANICZENIE NA CZAS OKREŚLONY ZGODNIE Z ART. 24 UST. 1B SPECUSTAWY TERMINALOWEJ)
🟪	GRANICE OBSZARU, W STOSUNKU DO KTÓREGO DECYZJA O USTALENIU LOKALIZACJI INWESTYCJI W ZAKRESIE TERMINALU MA WYWOŁAĆ SKUTEK, O KTÓRYM MOWA W ART. 24 UST. 1 SPECUSTAWY TERMINALOWEJ (OGRANICZENIE TRWAŁE)
▨	GRUNTY STANOWIĄCE PAS DROGOWY, W STOSUNKU DO KTÓRYCH DECYZJA O USTALENIU LOKALIZACJI INWESTYCJI W ZAKRESIE TERMINALU MA WYWOŁAĆ SKUTEK, O KTÓRYM MOWA W ART. 24 UST. 1 SPECUSTAWY TERMINALOWEJ
▶	TYMCZASOWY ZJAZD NA TEREN BUDOWY

ZAŁĄCZNIK NR 1 - Arkusz 112

IP2022_011

POTWIERDZAM ZA ZGODNOŚĆ Z ORYGINAŁEM TREŚĆ MAPY DO CELÓW PROJEKTOWYCH
PEŁNOMOCNIK PSG SP.Z O.O.
Artur Machula

....

podpis wnioskodawcy