


Za zgodność z oryginałem

Legenda:

- · - - Oś przebudowywanej napowietrznej linii 110kV Radkowie – Wolica
- Projektowany stóp rurowy linii 110kV Radkowie – Wolica
- Granica działki ewidencyjnej objętem wnioskiem
- Numer działki ewidencyjnej objętej wnioskiem
- - - - Granica terenu objętego wnioskiem o wydanie decyzji o ustaleniu lokalizacji inwestycji towarzyszącej strategicznej inwestycji w zakresie sieci przesyłowej
- Obszar działki objętej wnioskiem, dla której decyzja o ustaleniu lokalizacji inwestycji towarzyszącej strategicznej inwestycji w zakresie sieci przesyłowej polegającej na przebudowie linii elektroenergetycznej 110kV relacji Radkowie–Wolica ma wywołać skutek z art. 22 ust. 1 oraz ust.2 pkt 1), 2), 3) Ustawy z dnia 24 lipca 2015r. o przygotowaniu i realizacji strategicznych inwestycji w zakresie sieci przesyłowych.

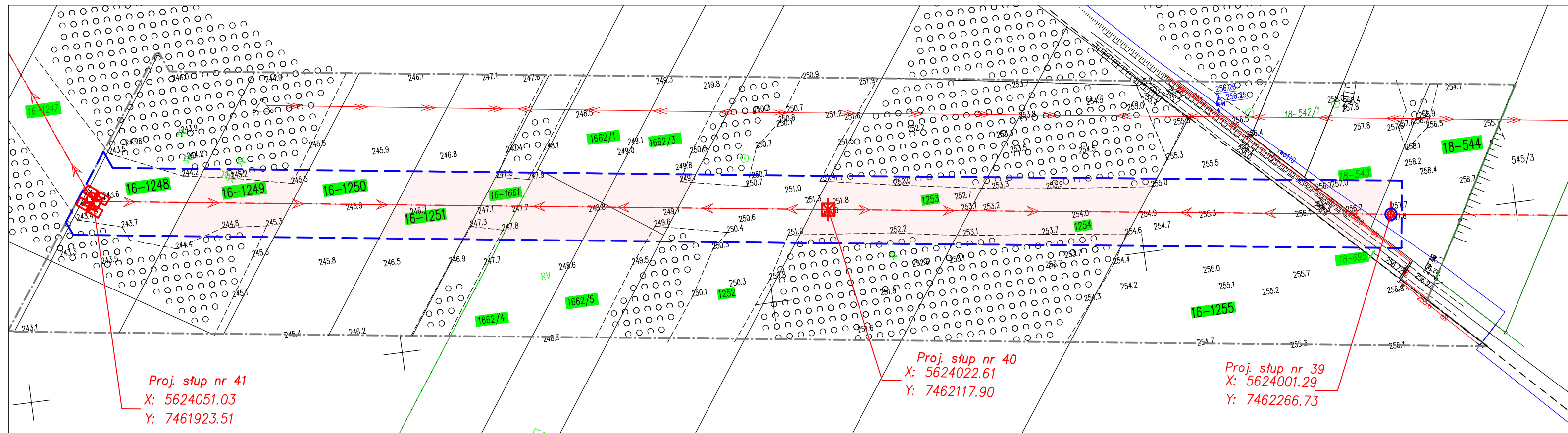
Licencja nr GN-III.6642.405.2024_2604_CL2



ENPROM[®]

ul. Taneczna 18c
02-829 WARSZAWA
www.enprom.pl

Obiekt	Linia napowietrzna 110kV Radkowie – Wolica			
Nazwa rysunku	Określenie granic terenu objętego wnioskiem o wydanie decyzji o ustaleniu lokalizacji inwestycji towarzyszącej strategicznej inwestycji w zakresie sieci przesyłowej			
	Data	Imię i nazwisko	Nr uprawnień	Podpis
Opracował	05.2024	Justyna Grzegorek	-	<i>Grzegorek</i>
Projektował	05.2024	Michał Kramarz	MAP/0392/PBE/19	<i>Kramarz</i>
Sprawdził	05.2024	Piotr Cyran	MAP/0034/POOE/11	<i>Cyran</i>
Skala	Nr rysunku			Nr arkusza
1:1000	-			1/2




Za zgodność z oryginałem

Legenda:

- Oś przebudowywanej napowietrznej linii 110kV Radkowice – Wolica
- Projektowany stóp kratowy linii 110kV Radkowice – Wolica
- Projektowany stóp rurowy linii 110kV Radkowice – Wolica
- Granice działek ewidencyjnych
- Numer działki ewidencyjnej objętej wnioskiem
- Granica terenu objętego wnioskiem o wydanie decyzji o ustaleniu lokalizacji inwestycji towarzyszącej w zakresie sieci przesyłowej
- Obszar, w stosunku do którego decyzja o ustaleniu lokalizacji inwestycji towarzyszącej strategicznej inwestycji w zakresie sieci przesyłowej ma wywołać skutek, o którym mowa w art. 22 ust. 1 Ustawy (ograniczenie sposobu korzystania z nieruchomości na czas nieokreślony), w tym obszar objęty zakazem lub nakazem, o którym mowa w art. 22 ust. 2 Ustawy

Licencja nr GN-III.6642.405.2024_2604_CL2

 ENPROM [®] ul. Taneczna 18c 02-829 WARSZAWA www.enprom.pl	Obiekt Linia napowietrzna 110kV Radkowice – Wolica																			
	Nazwa rysunku Określenie granic terenu objętego wnioskiem o wydanie decyzji o ustaleniu lokalizacji inwestycji towarzyszącej strategicznej inwestycji w zakresie sieci przesyłowej																			
	<table border="1"> <thead> <tr> <th>Data</th> <th>Imię i nazwisko</th> <th>Nr uprawnień</th> <th>Podpis</th> </tr> </thead> <tbody> <tr> <td>Opracował</td> <td>05.2024</td> <td>Justyna Grzegorek</td> <td>-</td> <td></td> </tr> <tr> <td>Projektował</td> <td>05.2024</td> <td>Michał Kramarz</td> <td>MAP/0392/PBE/19</td> <td></td> </tr> <tr> <td>Sprawdził</td> <td>05.2024</td> <td>Piotr Cyran</td> <td>MAP/0034/POOE/11</td> <td></td> </tr> </tbody> </table>	Data	Imię i nazwisko	Nr uprawnień	Podpis	Opracował	05.2024	Justyna Grzegorek	-		Projektował	05.2024	Michał Kramarz	MAP/0392/PBE/19		Sprawdził	05.2024	Piotr Cyran	MAP/0034/POOE/11	
Data	Imię i nazwisko	Nr uprawnień	Podpis																	
Opracował	05.2024	Justyna Grzegorek	-																	
Projektował	05.2024	Michał Kramarz	MAP/0392/PBE/19																	
Sprawdził	05.2024	Piotr Cyran	MAP/0034/POOE/11																	
Skala 1:1000	Nr rysunku - Nr arkusza 2/2																			