

























































Elementy formalne:

-  - Linia rozgraniczająca teren inwestycji (pas drogowy drogi wojewódzkiej), stanowiąca linię podziału nieruchomości
-  - Linia rozgraniczająca teren inwestycji (pas drogowy dróg innych kategorii - drogi gminne), stanowiąca linię podziału nieruchomości - art. 11f ust. 1 pkt. 8 lit. g oraz art. 11f ust. 2a specustawy drogowej
-  - Linia rozgraniczająca teren inwestycji (pas drogowy dróg innych kategorii - drogi powiatowe), stanowiąca linię podziału nieruchomości - art. 11f ust. 1 pkt. 8 lit. g oraz art. 11f ust. 2a specustawy drogowej
-  - Zakres terenu objęty ograniczeniem w korzystaniu z nieruchomości art. 11f ust.1 pkt. 8 lit. i specustawy drogowej - sieci uzbrojenia
-  - Zakres terenu objęty ograniczeniem w korzystaniu z nieruchomości art. 11f ust.1 pkt. 8 lit. i specustawy drogowej - budowa/przebudowa dróg innych kategorii i zjazdów
-  - Zakres terenu objęty ograniczeniem w korzystaniu z nieruchomości art. 11f ust.1 pkt. 8 lit. i specustawy drogowej - budowa tymczasowych obiektów budowlanych
-  - Zakres terenu objęty nieodpłatnym zajęciem - wody płynące, art. 20a ust.1 specustawy drogowej

Elementy projektowane:


-  - Oś jezdni
 -  - Krawężń jezdni
 -  - Pobocze
 -  - Krawężnik
 -  - Obrzeże
 -  - Bariera energochłonna
 -  - Bariera ochronna U-12
 -  - Ogrodzenie ochronno-naprowadzające dla pławów
 -  - Oznakowanie poziome
 -  - Nawierzchnia tłuczniowa
 -  - Nawierzchnia chodnika
 -  - Nawierzchnia zjazdów indywidualnych
 -  - Nawierzchnia zatoki autobusowej
 -  - Rekultywacja i niwelacja terenu
 -  - Nawierzchnia drogi tymczasowej
 -  - Umocnienie ciekłu narzutem kamiennym
 -  - Rowy drogowe
 -  - Cieki i rowy terenowe
 -  - Skarpy 1:1,5
 -  - Przepust ramowy
 -  - Przepust rurowy
 -  - Wpust kanalizacji deszczowej
 -  - Konstrukcja wsporcza
 -  - Ściek trójkątny
 -  - Umocnienie rowu typ 1 - rów szczelny
 -  - Umocnienie rowu typ 2 - rów szczelny
 -  - Umocnienie rowu typ 3
 -  - Umocnienie rowu typ 4
-
-  - Proj. słup oświetlenia przejścia dla pieszych
 -  - Proj. słup oświetlenia drogowego
 -  - Proj. kabel nN - oświetleniowy
 -  - Proj. szafa oświetleniowa
 -  - Proj. słup SN
 -  - Proj. kabel SN
 -  - Proj. słup nN
 -  - Proj. kabel nN
 -  - Proj. rura osłonowa
 -  - Liwidacja sieci
 -  - Proj. wodociąg
 -  - Proj. hydrant
 -  - Proj. rura ochronna
 -  - Liwidacja sieci
 -  - Proj. sieć teletechniczna ORANGE POLSKA S.A.
 -  - Proj. rura ochronna
 -  - Proj. sieć teletechniczna napowietrzna
 -  - Liwidacja sieci teletechnicznej
 -  - Proj. kanalizacja deszczowa
 -  - Proj. studnia kanalizacji/wpadowa/wylot
 -  - Obiekty przeznaczone do rozbiórki

268/6

Numer działki po podziale

268/3

Numer działki przed podziałem



- Projekt objęty oddzielnym postępowaniem ZRID

INWESTOR:



Województwo Świętokrzyskie
Al. IX. Wieków Kielc 3, 25-516 Kielce



Świętokrzyski Zarząd Dróg Wojewódzkich w Kielcach
ul. Jagiellońska 72, 25-602 Kielce

JEDNOSTKA PROJEKTOWA:



EMProjekt Sp. z o.o.
ul. Wita Stwosza 2
40-036 Katowice
www.emprojekt.com.pl
e-mail: sekretariat@emprojekt.com.pl
tel: (0-32) 203-89-32
fax: (0-32) 251-85-63

ZADANIE:

BUDOWA OBWODNICY m. OCIESEKI W CIĄGU DROGI WOJEWÓDZKIEJ NR 764

STADIUM:

ZRID

BRANŻA:

DROGOWA

OBIEKT:

DROGA WOJEWÓDZKA NR 764

TYTUL RYSUNKU:

OZNACZENIA

RYSunEK NR:

2.0

PROJEKTANT:

MGR INŻ. MARCIN MACHURA
UPRAWNIENIA BUDOWLANE DO PROJEKTOWANIA BEZ OGRANICZEŃ
W SPECJALNOŚCI DROGOWEJ NR SLK/2586/POOD/09

Machura

SKALA:

PROJEKTANT:

MGR INŻ. ALICJA GAWENDA
UPRAWNIENIA BUDOWLANE DO PROJEKTOWANIA BEZ OGRANICZEŃ
W SPECJALNOŚCI DROGOWEJ NR SLK/3163/POOD/10

Gawenda

PROJEKTANT:

SPRAWDZAJĄCY:

DATA:
Czerwiec
2023