Mapa do celów projektowych
skala 1 : 500

Województwo: ***świętokrzyskie***
Powiat: ***kielecki***
Jednostka ewidencyjna: ***260413_5 Nowa Słupia – obszar wiejski***
Obręb: ***0002 Baszowice dz. 414/1, 414/8, 414/9, 853***
0004 Dębno dz. 559
0007 Jeziorko dz. 322/1, 325/1, 326/1, 327/1, 389/1, 389/2, 389/3, 389/4, 389/5, 522/1, 523/1, 524/1, 525/1, 526/1, 528/1, 529/1, 530/1, 531/1, 531/2, 531/3, 531/4, 531/5, 531/6, 531/7, 531/8, 532/1, 533/1, 534/1, 535/1
0009 Mirocice dz. 403/1, 404/1, 405/3, 406/1, 407/1, 632, 633/1, 633/2, 633/3, 633/4, 633/5, 649/1, 667/1, 667/2, 667/3, 721/1, 721/2, 721/3 i inne
Oznaczenie kancelaryjne: ***GN-III.6640.2673.2022***
Godło mapy zasadniczej:
7.143.21.01.2.2 (zakres: A – 7, 8, B – 8),
7.143.21.02.1.1 (zakres: A – 1, 2, B, C – 1÷3, D – 1÷4, E – 2÷8),
7.143.21.02.1.2 (zakres: E – 1÷8),
7.143.21.02.1.3 (zakres: A – 2÷7, B – 8),
7.143.21.02.1.4 (zakres: A, B – 1÷8),
7.143.21.02.2.1 (zakres: E – 1, 2),
7.143.21.02.2.3 (zakres: A – 1÷6, B – 1÷8, C – 3÷8, D – 6÷8, E – 7, 8),
7.143.21.02.2.4 (zakres: C – 1, D – 1, 2, E – 1÷4),
7.143.21.02.4.1 (zakres: A –8),
7.143.21.02.4.2 (zakres: A – 1÷4, B – 1÷5, C – 2÷5, D – 3÷6, E – 4÷7),
7.143.21.02.4.4 (zakres: A – 5÷8, B – 6÷8, C, D – 7, 8, E – 8),
7.143.21.03.3.3 (zakres: B, C, D – 1, E – 1, 2),
7.143.21.07.2.2 (zakres: A, B – 8),
7.143.21.08.1.1 (zakres: A – 1, 2, B, C, D – 1÷3, E – 1÷5),
7.143.21.08.1.3 (zakres: A – 2÷8, B – 3÷8, C – 5÷8, D – 8),
7.143.21.08.1.4 (zakres: A – 2, 3, B – 1÷3, C, D – 1÷6, E – 3÷5),
7.144.21.16.1.3 (zakres: D, E – 8),
7.144.21.16.1.4 (zakres: D – 1, E – 1, 2),
7.144.21.16.3.1 (zakres: A , B – 8),
7.144.21.16.3.2 (zakres: A – 1, 2, B – 1÷3, C – 1÷4, D – 2÷5, E – 3÷6),
7.144.21.16.3.4 (zakres: A – 4÷7, B – 5÷8, C – 6÷8, D, E – 7, 8),
7.144.21.16.4.3 (zakres: C – 1, D – 1, 2, E – 1÷3),
7.144.21.21.1.2 (zakres: A –8),
7.144.21.21.2.1 (zakres: A – 1÷4, B – 1÷5, C – 2÷6, D – 3÷6, E – 4÷7),
7.144.21.21.2.3 (zakres: A – 5÷8, B – 6÷8, C – 7, 8, D – 8),
7.144.21.21.2.4 (zakres: B – 1, C, D, E – 1÷3),
7.144.21.21.4.2 (zakres: A – 1÷4, B – 2÷5, C – 3÷5, D – 3÷6, E – 4÷6),
7.144.21.21.4.4 (zakres: A – 4÷7, B – 5÷8, C, D – 6÷8, E – 7, 8),
7.144.21.22.3.3 (zakres: D – 1, E – 1, 2)

Mapę wykonano:
1. w układzie współrzędnych płaskich prostokątnych „2000/7"
2. w układzie wysokościowym PL-EVRF2007-NH

Nie wyklucza się istnienia w terenie – a nie wykazanych na niniejszej mapie – urządzeń podziemnych, które nie były zgłoszone do inwentaryzacji lub o których brak jest informacji w Powiatowym Ośrodku Dokumentacji Geodezyjnej i Kartograficznej w Kielcach.

Linie graniczne przedstawione symbolem ═ *na niniejszej mapie nie spełniają wymogów dokł. +/- 10 cm. Nowoprojektowany obiekt budowlany musi znajdować się w odl. większej niż 3m a budynek większej niż 4 m od w/w granicy.*
Mapę wykonano bez ustalania służebności gruntowej
Obszar aktualizowany zaznaczono kolorem czerwonym
Granice nieruchomości przyjęto z operatu ewidencji gruntów

Kielce, 2024-06-21

GEODETA UPRAWNIONY
mgr inż. Arkadiusz Malec
Upr. Nr 18998

OŚWIADCZENIE
(na podstawie z art. 12b ust. 5a-5c ustawy z dnia 17 maja 1989 r.
Prawo geodezyjne i kartograficzne (t.j. Dz.U.2021 poz. 1990 ze zmianami)

Niniejszy dokument został opracowany w wyniku prac geodezyjnych i kartograficznych, a rezultaty tych prac przekazano w formie operatu technicznego, który uzyskał pozytywny wynik weryfikacji. Mapa może być wykorzystywana w procesie budowlanym zgodnie z art. 34b ustawy Prawo budowlane (Dz. U. 2021 poz. 2351 ze zmianami). Jestem świadomy odpowiedzialności karnej za złożenie fałszywego oświadczenia.

Identyfikator zgłoszenia pracy :	**GN-III.6640.2673.2022**
Organ który otrzymał zgłoszenie :	**STAROSTA KIELECKI**
Nr i data pozytywnego protokołu werkacji:	**GN-III.6640.2673.2022_5 10.07.2024**
Imię i nazwisko, nr upr zaw. kierownika prac geodezyjnych:	***mgr.inż. Arkadiusz Malec upr. nr 18998***
Wykonawca prac geodezyjnych :	***Przedsiębiorstwo Wielobranżowe „STAR-COM" Wioleta Starz – Morawska ul. Daleka 27/37; 25-319 Kielce NIP 959-146-91-52 REGON 292863016 biuro:25-008 Kielce, ul Staszica 1/210 tel. 41 34 25 725; 501 512 756 email: star_com.kielce@interia.eu***

Przedsiębiorstwo Wielobranżowe
„STAR-COM"
Wioleta Starz-Morawska
ul. Staszica 1/210; 25-008 Kielce
tel/fax 41 34 25 725

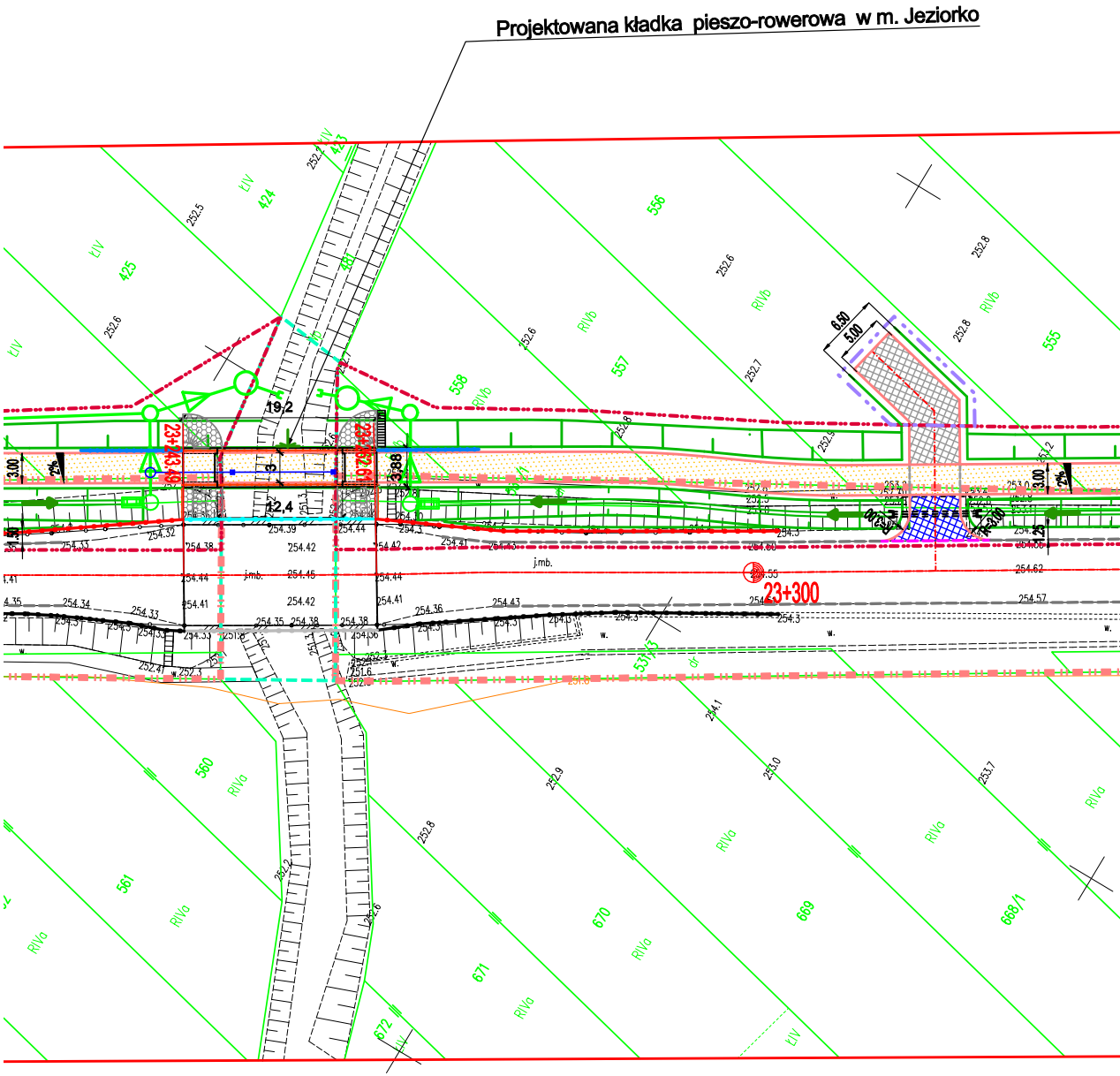
Projektowana kładka pieszo-rowerowa w m. Jeziorko
23+300
19,2
12,4
3.00
3.88
6.50
5.00
2%
ŁIV
RIVa
RIVb
425
424
423
556
557
558
555
560
561
670
669
668/1
671
672
531/3
j.mb.
w.
254.42
254.45
254.39
254.44
254.41
254.38
254.35
252.5
252.6
252.8
253.0
253.7
254.1

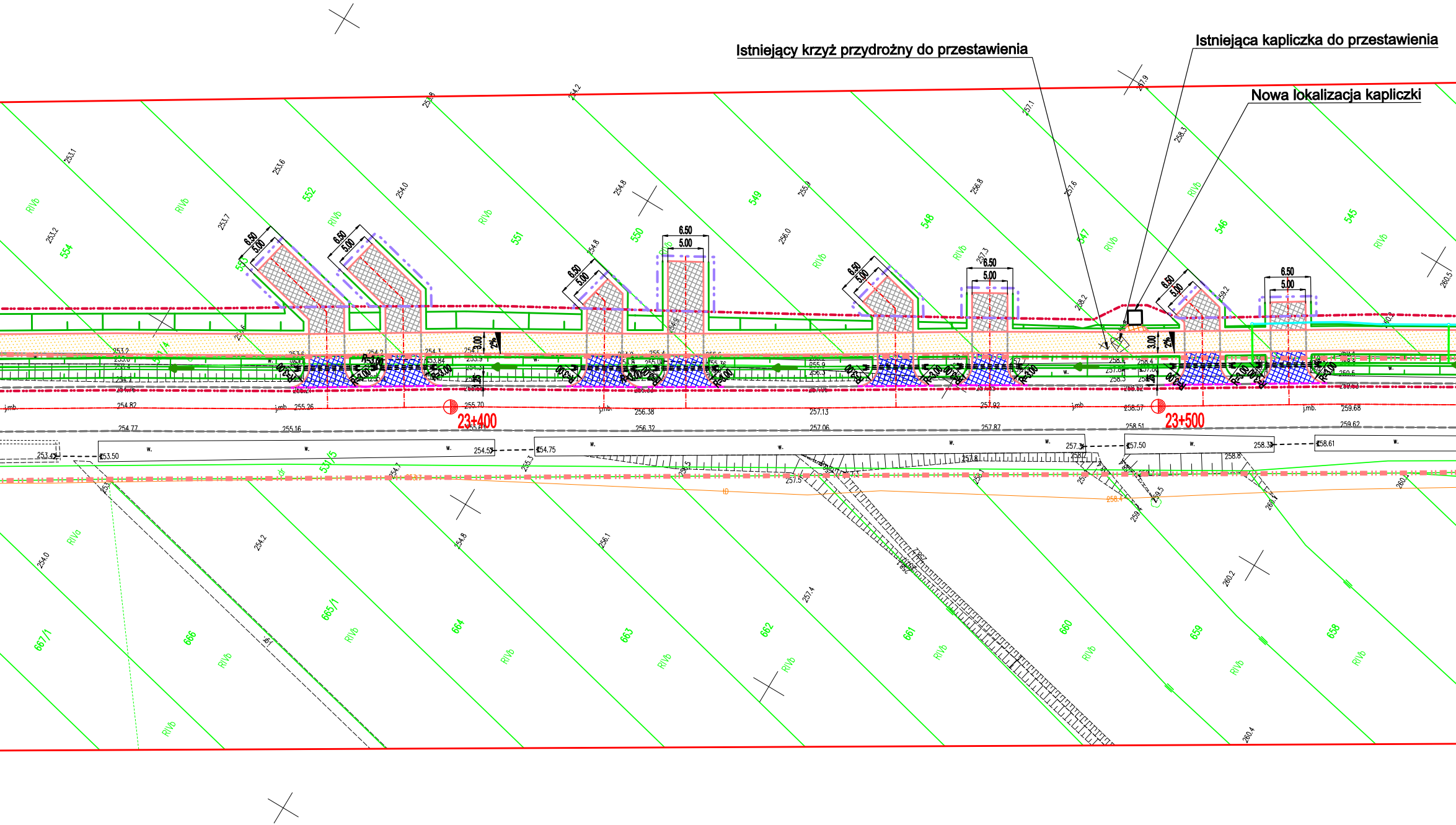
Istniejący krzyż przydrożny do przestawienia
Istniejąca kapliczka do przestawienia
Nowa lokalizacja kapliczki
23+400
23+500
554
553
552
551
550
549
548
547
546
545
667/1
666
665/1
664
663
662
661
660
659
658
531/5
RIVb
RIVa
6.50
5.00
3.00
2%
j.mb.
w.

PROPONOWANY PRZEBIEG DROGI

ROZBUDOWA DROGI WOJEWÓDZKIEJ NR 751 OD KM 18+701,98 DO KM 26+650,88
POLEGAJĄCA NA BUDOWIE ŚCIEŻKI PIESZO-ROWEROWEJ STRONA LEWA W
RAMACH ZADANIA: „BUDOWA CIĄGU PIESZO-ROWEROWEGO JEDNOSTRONNEGO
W CIĄGU DW 751 ZA ROWEM, SZER. 3,0 M OD KM 18+750 (SKRZYŻOWANIA
M. DĄBROWA GÓRNA) DO KM OK 26+700 (M. MIROCICE) DŁ. 7,95 KM”
ARKUSZ 6; SKALA 1:500

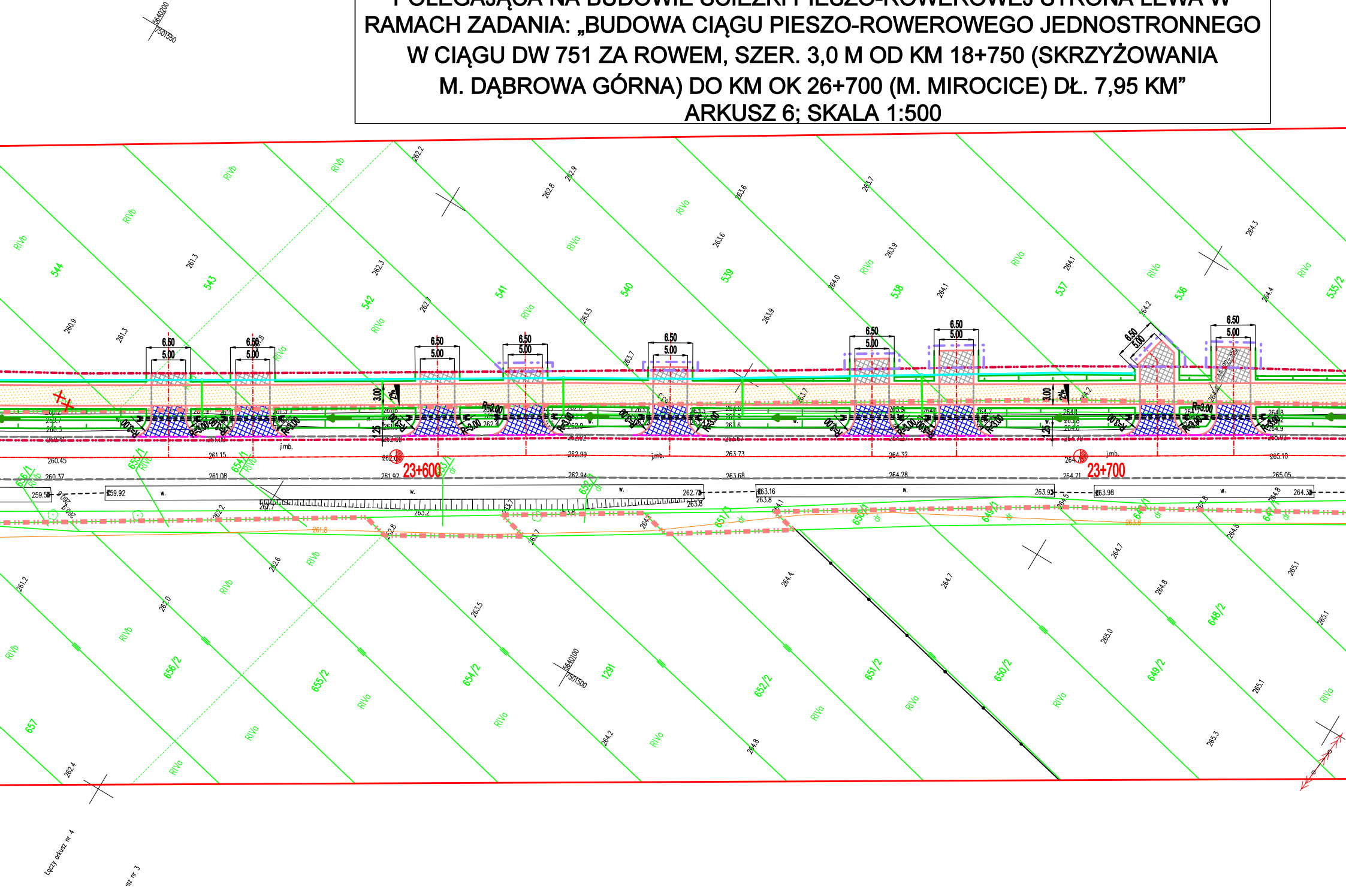
5640200
7501550
544
543
542
541
540
539
538
537
536
535/2
RIVa
RIVb
6.50
5.00
3.00
2%
1.25
R=3.00
j.mb.
23+600
23+700
657
656/2
655/2
654/2
1291
652/2
651/2
650/2
649/2
648/2
5640100
7501500
łączy arkusz nr 4
arkusz nr 3

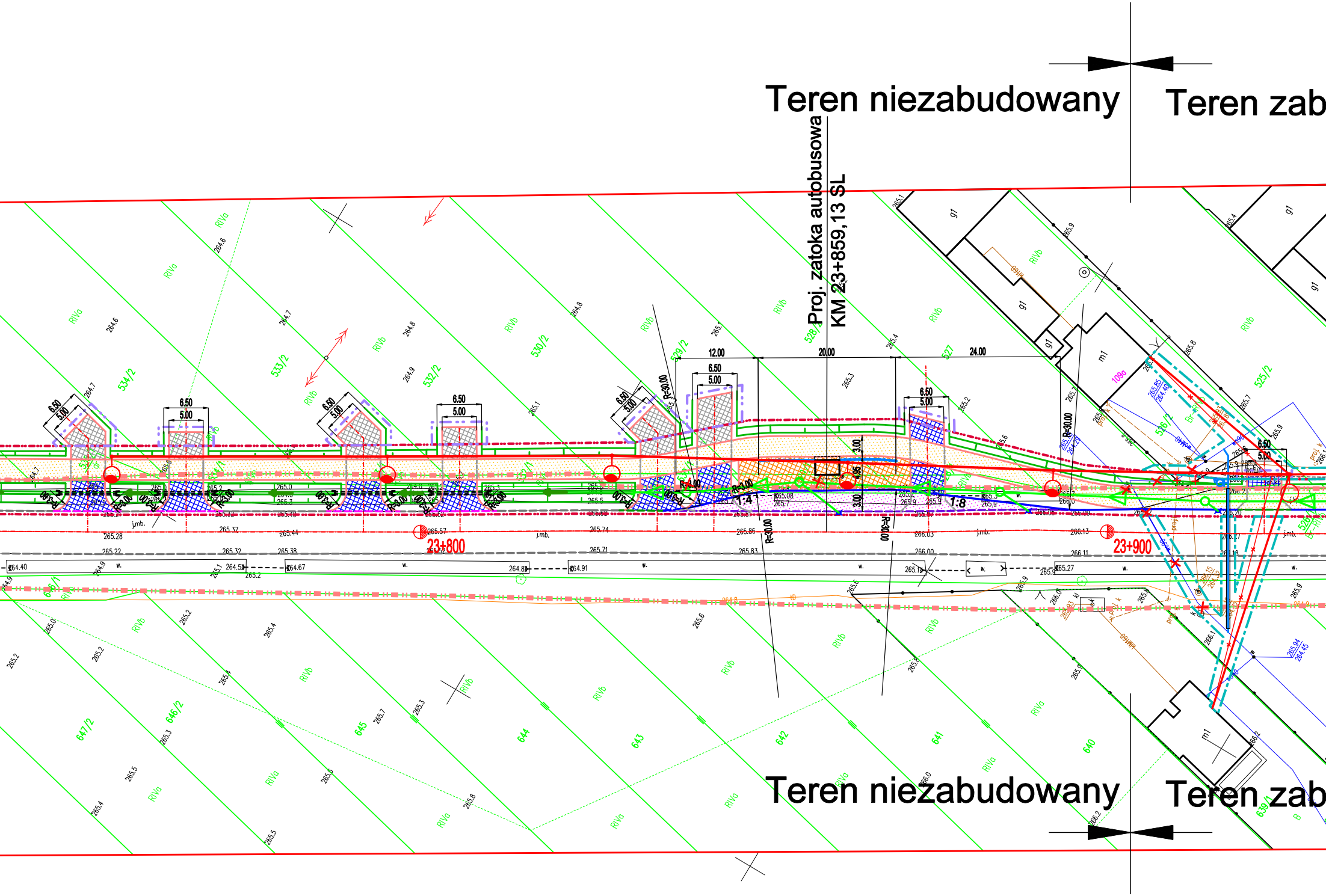
Teren niezabudowany
Teren zab
Proj. zatoka autobusowa
KM 23+859,13 SL
12.00
20.00
24.00
6.50
5.00
3.00
4.95
R=30.00
R=4.00
R=3.00
1:4
1:8
23+800
23+900
534/2
533/2
532/2
530/2
529/2
528/2
527
526/2
525/2
647/2
646/2
645
644
643
642
641
640
639/1
RIVa
RIVb
g1
m1
109a
j.mb.
w.
265.28
265.37
265.44
265.57
265.74
265.86
266.03
266.13
Teren niezabudowany
Teren zab

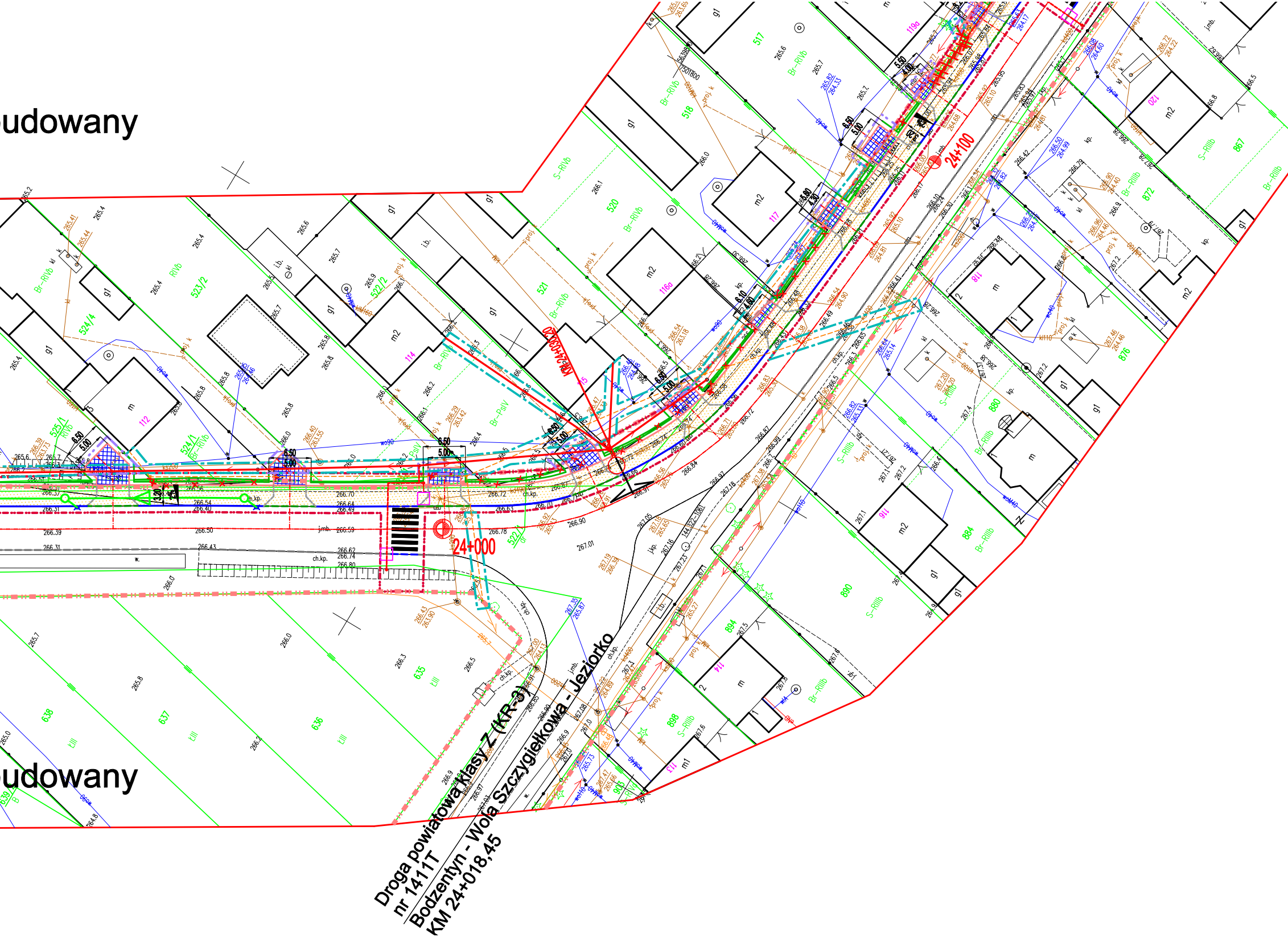
udowany
24+100
24+000
udowany
Droga powiatowa klasy Z (KR-3)
nr 1411T
Bodzentyn - Wola Szczygiełkowa - Jeziorko
KM 24+018,45

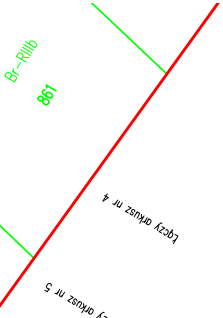
Br–RIIIb
861
Łączy arkusz nr 4
Łączy arkusz nr 5

LEGENDA:

BRANŻA DROGOWA:

- granica istniejącego pasa drogowego DW nr 751
- proj. linia rozgraniczająca - droga wojewódzka
- proj. linia rozgraniczająca - drogi powiatowe
- proj. linia rozgraniczająca - drogi gminne
- linia wyznaczająca granice terenu przejścia przez tereny wód płynących
- linia określająca ograniczenie w korzystaniu z nieruchomości dla realizacji obowiązku budowy lub przebudowy innych dróg publicznych
- proj. granica czasowego zajęcia terenu pod budowę i przebudowę zjazdów
- linia określająca ograniczenie w korzystaniu z nieruchomości dla realizacji obowiązku przebudowy sieci uzbrojenia terenu
- istniejąca krawędź jezdni
- proj. krawędź jezdni
- proj. opornik betonowy 12x25x100cm, h=0 cm
- proj. opornik granitowy 12x25x100cm, h=0 cm
- proj. krawężnik 20x30x100 cm, h=12 cm
- proj. krawężnik obniżony
- proj. krawężnik najazdowy 20x22x100 cm
- oś proj. zjazdu
- proj. obrzeże betonowe 8x30 cm
- proj. pobocze
- projektowany rów
- projektowana skarpa
- istn. drzewa do usunięcia
- proj. przepust Ø50
- proj. wiata przystankowa
- proj. kosz na śmieci
- 2% - proj. spadki poprzeczne
- proj. nawierzchnia ścieżki pieszo-rowerowej
- proj. nawierzchnia ścieżki rowerowej
- proj. nawierzchnia bitumiczna jezdni
- proj. nawierzchnia chodników
- proj. nawierzchnia zatoki autobusowej
- proj. nawierzchnia zjazdu publicznego
- proj. nawierzchnia zjazdu indywidualnego o nawierzchni z kostki betonowej
- proj. nawierzchnia zjazdu indywidualnego o nawierzchni z kruszywa
- proj. umocnienie wylotu przepustu narzutem kamiennym
- proj. bariera U-11a
- istn. bariera U-11a
- proj. bariera sprężysta N2 W1 B
- istn. bariera sprężysta
- proj. bariero-poręcz mostowa
- istn. bariero-poręcz mostowa
- proj. palisada betonowa 18x18x120 cm
- proj. mur oporowy
- proj. korytko betonowe eliptyczne
- proj. oznakowanie poziome
- istn. oznakowanie poziome
- istn. ogrodzenia do likwidacji

BRANŻA SANITARNA:

- proj. kanał deszczowy Ø315-600mm
- proj. przykanalik Ø200mm z wpustem ulicznym
- proj. studnia kanalizacyjna Ø1200-1500mm
- proj. studnia z osadnikiem piaskowym Ø1200mm
- SSR - proj. separator substancji ropopochodnych
- proj. wylot z kanalizacji deszczowej
- proj. drenaż
- proj. kanał sanitarny grawitacyjny Ø200mm
- proj. kanał sanitarny ciśnieniowy
- proj. studnia kanalizacji sanitarnej Ø1200mm
- proj. sieć wodociągowa Ø90-160mm
- proj. zasuwa wodociągowa
- proj. hydrant przeciwpożarowy
- proj. sieć gazowa z przyłączami
- ZZU1 - proj. zestaw zaporowo-upustowy
- proj. szafka gazowa
- proj. rura ochronna
- uzbrojenie do likwidacji

BRANŻA ELEKTRYCZNA:

- proj. słup i oprawa uliczna
- proj. słup i oprawa "na przejście"
- enn - proj. linia kablowa nn
- Lnn - proj. linia napow. nn
- proj. złącze elektr.
- enn - dem linia kablowa nn
- dem. linia napow. nn

BRANŻA TELETECHNICZNA:

- proj. przebudowa kabla ziemnego
- proj. przebudowa kabla napowietrznego
- proj. złącze kabla
- proj. słup telekomunikacyjny
- proj. studnia telekomunikacyjna
- istn. kabel ziemny do likwidacji

Projektowane sieci uzbrojenia terenu były przedmiotem narady koordynacyjnej przeprowadzonej w Starostwie Powiatowym w Kielcach zgodnie z Protokołem z narady koordynacyjnej z dnia 09.08.2024 r., znak: GN-III.6630.507.2024.