Mapa do celów projektowych
skala 1 : 500

Województwo: ***świętokrzyskie***
Powiat: ***kielecki***
Jednostka ewidencyjna: ***260402_5 Bodzentyn – obszar wiejski***
Obręb: ***0003 Dąbrowa Dolna dz. 648/1, 648/2, 648/3 648/4, 648/5, 648/6, 649***
0004 Dąbrowa Górna dz. 362/1, 362/2, 362/3, 362/4, 362/5, 362/6 i inne
Oznaczenie kancelaryjne: ***GN-III.6640.2673.2022***
Godło mapy zasadniczej:
7.144.20.10.1.1 (zakres: A – 1÷3, B – 1÷4, C – 2÷5, D – 3÷6, E – 4÷6)
7.144.20.10.1.3 (zakres: A – 4÷7, B – 5÷8, C, D – 6÷8, E – 7, 8)
7.144.20.10.1.4 (zakres: C – 1, D – 1, 2)
7.144.20.10.3.1 (zakres: A, B – 8)
7.144.20.10.3.2 (zakres: A – 1, 2, B – 1÷3, C – 1÷4, D, E – 2÷5)
7.144.20.10.3.4 (zakres: A – 3÷6, B – 4÷7, C – 5÷7, D – 5÷8, E – 6÷8)
7.144.20.10.4.3 (zakres: E – 1)
7.144.20.15.1.2 (zakres: A, B – 7, 8, C – 8)
7.144.20.15.2.1 (zakres: A – 1, B – 1, 2, C , D – 1÷3, E – 1÷4)
7.144.20.15.2.3 (zakres: A – 2÷5, B – 3÷6, C, D – 4÷7, E – 5÷8)
7.144.20.15.4.1 (zakres: A, B – 6÷8, C – 7, 8)
7.144.20.15.4.2 (zakres: A, B – 1, C – 1, 2)

Mapę wykonano:
1. w układzie współrzędnych płaskich prostokątnych „2000/7”
2. w układzie wysokościowym PL-EVRF2007-NH

Nie wyklucza się istnienia w terenie – a nie wykazanych na niniejszej mapie – urządzeń podziemnych, które nie były zgłoszone do inwentaryzacji lub o których brak jest informacji w Powiatowym Ośrodku Dokumentacji Geodezyjnej i Kartograficznej w Kielcach.

Linie graniczne przedstawione symbolem ☰ *na niniejszej mapie nie spełniają wymogów dokł. +/- 10 cm. Nowoprojektowany obiekt budowlany musi znajdować się w odl. większej niż 3m a budynek większej niż 4 m od w/w granicy.*
Mapę wykonano bez ustalania służebności gruntowej
Obszar aktualizowany zaznaczono kolorem czerwonym
Granice nieruchomości przyjęto z operatu ewidencji gruntów

Kielce, 2024-05-15

Przedsiębiorstwo Wielobranżowe
„STAR-COM”
Wioleta Starz-Morawska
ul. Staszica 1/210; 25-008 Kielce
tel./fax 41 34 25 725

mgr inż. Arkadiusz Malec
GEODETA UPRAWNIONY
Nr upr. zaw. 18998

OŚWIADCZENIE (na podstawie z art. 12b ust. 5a-5c ustawy z dnia 17 maja 1989 r. Prawo geodezyjne i kartograficzne (t.j. Dz.U.2021 poz. 1990 ze zmianami)	
Niniejszy dokument został opracowany w wyniku prac geodezyjnych i kartograficznych, a rezultaty tych prac przekazano w formie operatu technicznego, który uzyskał pozytywny wynik weryfikacji. Mapa może być wykorzystywana w procesie budowlanym zgodnie z art. 34b ustawy Prawo budowlane (Dz. U. 2021 poz. 2351 ze zmianami). Jestem świadomy odpowiedzialności karnej za złożenie fałszywego oświadczenia.	
Identyfikator zgłoszenia pracy :	**GN-III.6640.2673.2022**
Organ który otrzymał zgłoszenie :	**STAROSTA KIELECKI**
Nr i data pozytywnego protokołu werkacji:	**GN-III.6640.2673.2022_3** **19.06.2024**
Imię i nazwisko, nr upr zaw. kierownika prac geodezyjnych:	***mgr inż. Arkadiusz Malec upr. nr 18998***
Wykonawca prac geodezyjnych :	***Przedsiębiorstwo Wielobranżowe*** ***„STAR-COM” Wioleta Starz – Morawska*** ***ul. Daleka 27/37; 25-319 Kielce*** ***NIP 959-146-91-52 REGON 292863016*** ***biuro:25-008 Kielce, ul Staszica 1/210*** ***tel. 41 34 25 725; 501 512 756*** ***email: star_com.kielce@interia.eu***

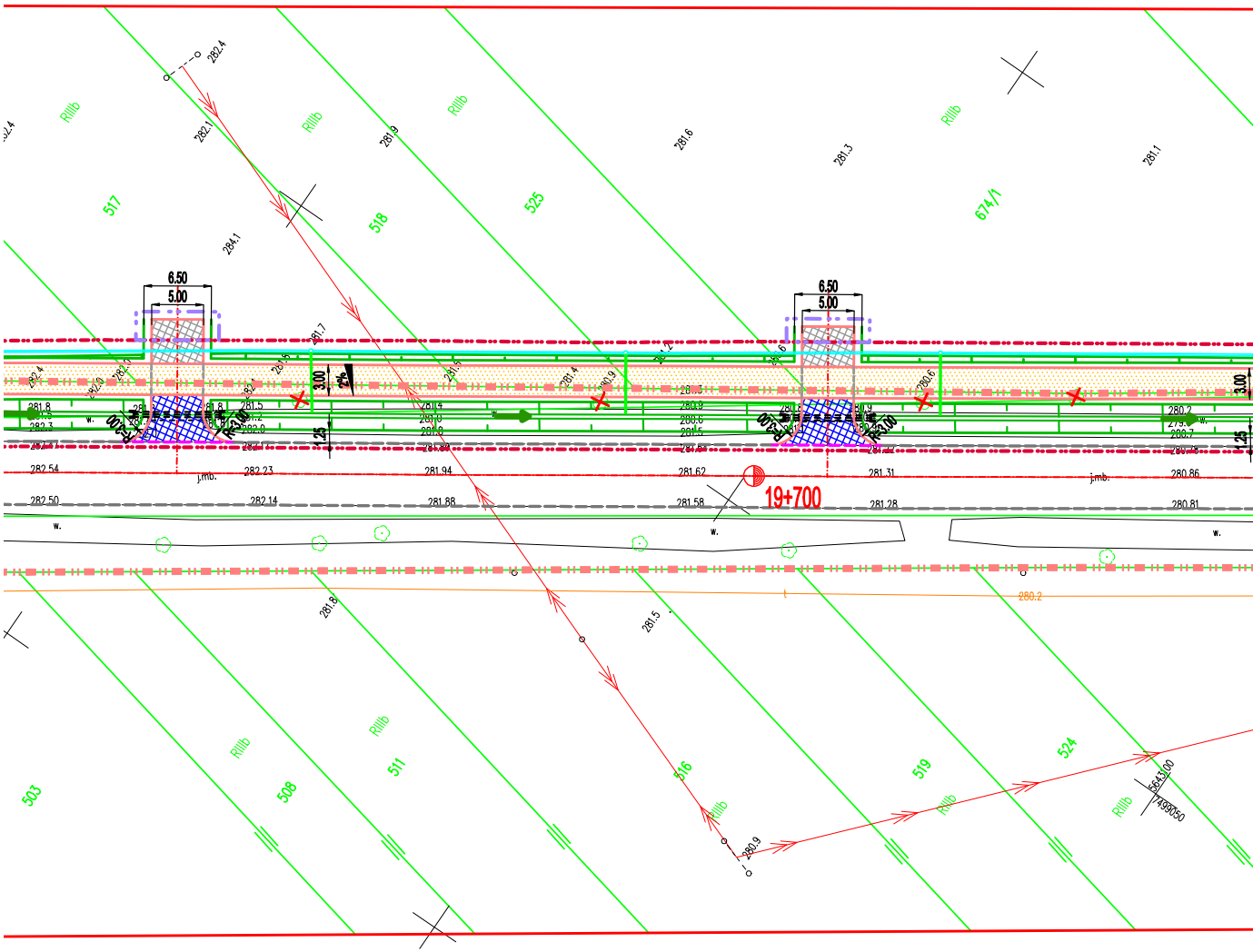
517
518
525
674/1
RIIIb
282.4
282.1
281.9
281.6
281.3
281.1
284.1
6.50
5.00
3.00
2%
1.25
282.54
282.23
281.94
281.62
281.31
280.86
282.50
282.14
281.88
281.58
281.28
280.81
j.mb.
w.
19+700
280.2
281.8
281.5
503
508
511
516
519
524
280.9
5643300
7499050

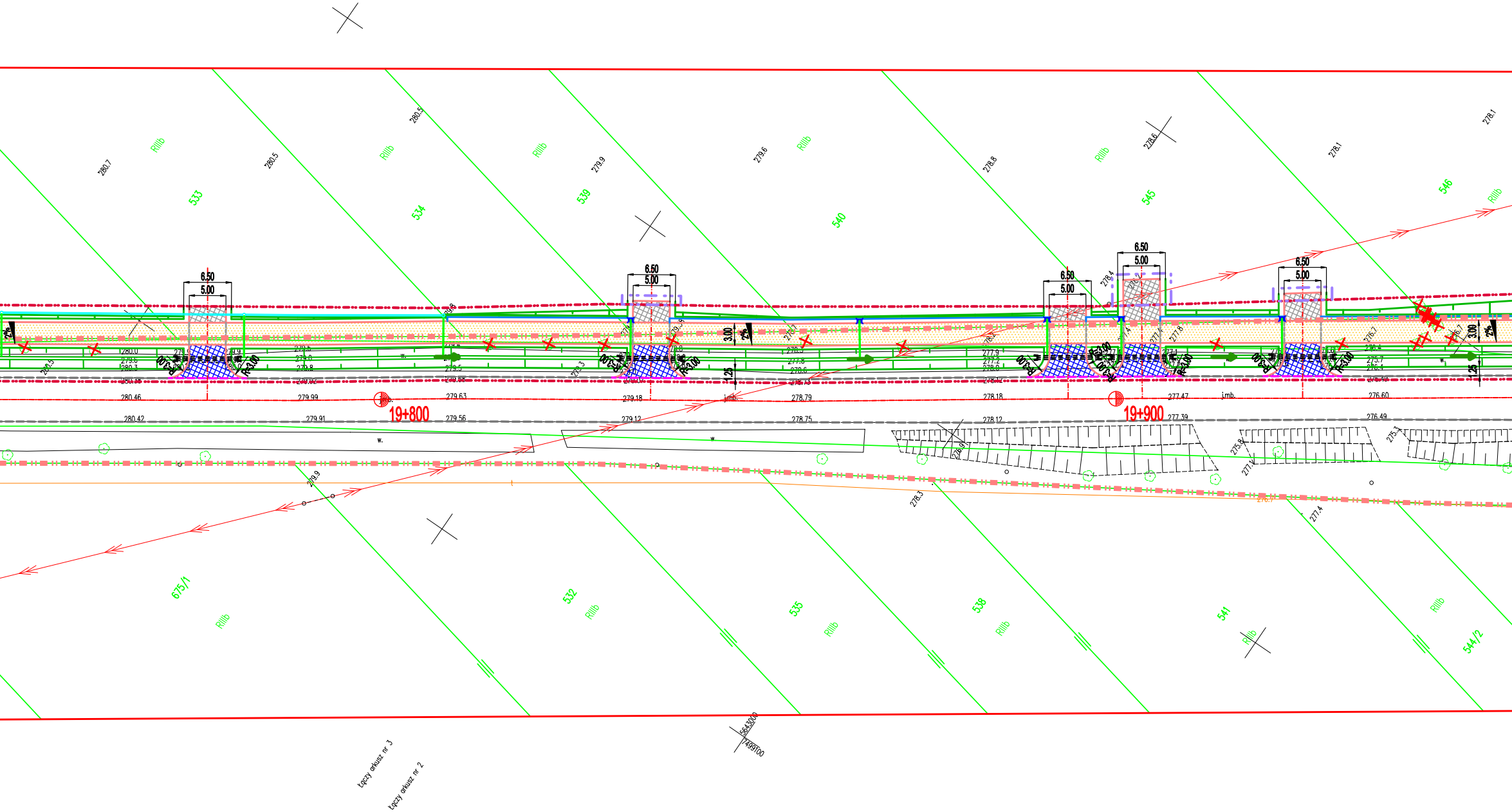
280.7
RIIIb
280.5
280.5
RIIIb
279.9
RIIIb
279.6
RIIIb
278.8
RIIIb
278.6
278.1
278.1
533
534
539
540
545
546
RIIIb
6.50
5.00
6.50
5.00
6.50
5.00
6.50
5.00
6.50
5.00
2%
3.00
2%
3.00
2%
1.25
1.25
R=3.00
R=3.00
R=3.00
R=3.00
R=3.00
280.0
279.6
280.3
280.5
279.5
279.0
279.8
279.5
279.3
278.3
277.8
278.6
277.9
277.2
278.0
277.1
276.4
275.7
276.1
w.
w.
w.
w.
280.46
279.99
279.63
279.18
j.mb.
278.79
278.18
277.47
j.mb.
276.60
19+800
19+900
280.42
279.91
279.56
279.12
278.75
278.12
277.39
276.49
276.9
275.8
277.1
275.3
279.9
278.3
276.7
277.4
675/1
RIIIb
532
RIIIb
535
RIIIb
538
RIIIb
541
RIIIb
RIIIb
544/2
5643000
7499100
Łączy arkusz nr 3
Łączy arkusz nr 2

PROPONOWA

ROZBUDOWA DROGI WOJEWÓDZKI
POLEGAJĄCA NA BUDOWIE ŚCIEŻ
RAMACH ZADANIA: „BUDOWA CIĄGU
W CIĄGU DW 751 ZA ROWEM, SZ
M. DĄBROWA GÓRNA) DO KM
ARKUSZ

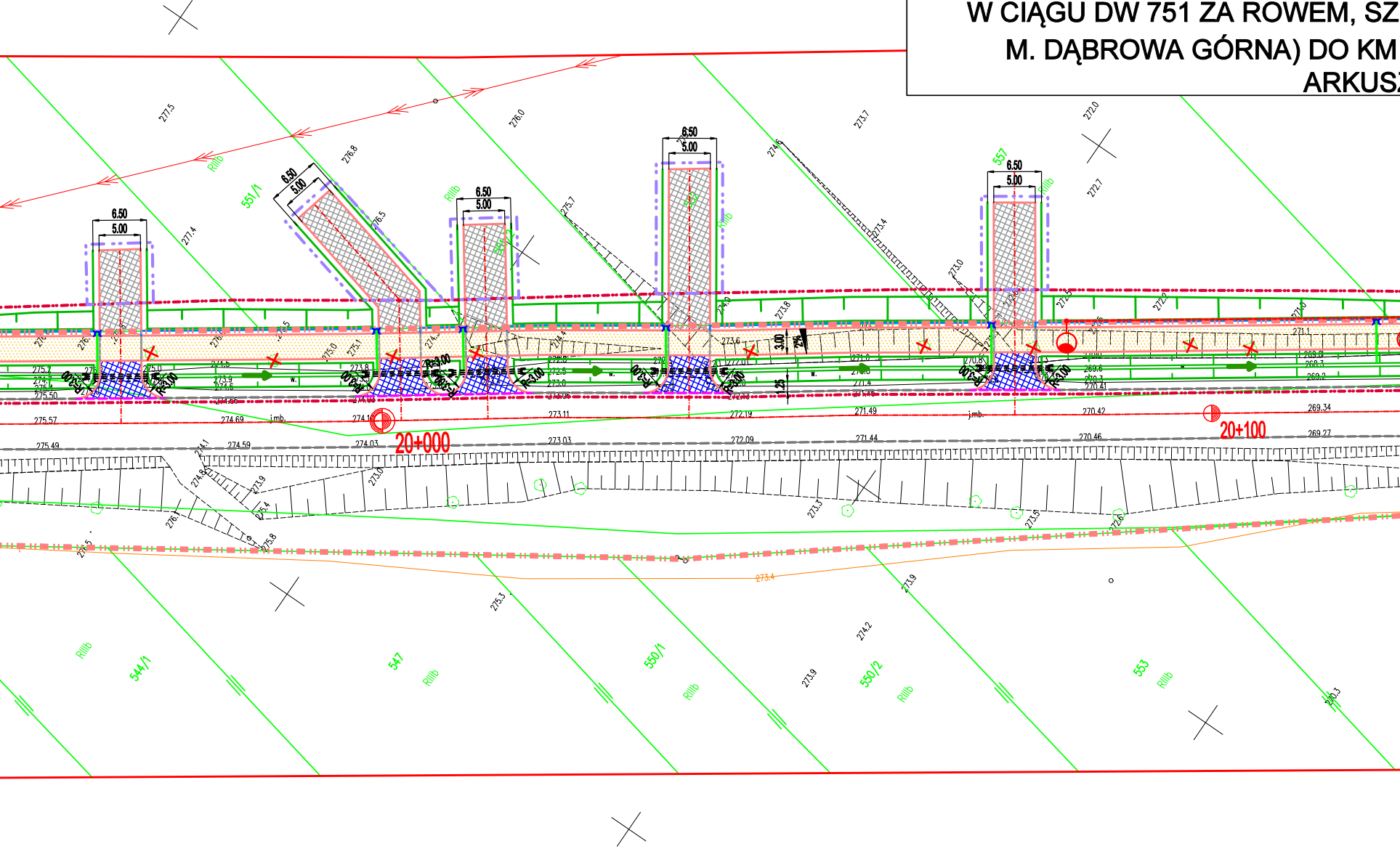

20+000
20+100
551/1
557
544/1
547
550/1
550/2
553
RIIIb
6.50
5.00
R=3.00
3.00
1.25
j.mb.
275.57
275.49
274.69
274.59
274.03
273.11
273.03
272.19
272.09
271.49
271.44
270.42
270.46
269.34
269.27
277.5
276.8
276.0
273.7
272.0
272.7
277.4
276.5
275.7
274.6
273.4
273.0
273.4
275.3
273.9
274.2
273.9
270.3

ANY PRZEBIEG DROGI
EJ NR 751 OD KM 18+701,98 DO KM 26+650,88
KI PIESZO-ROWEROWEJ STRONA LEWA W
PIESZO-ROWEROWEGO JEDNOSTRONNEGO
ER. 3,0 M OD KM 18+750 (SKRZYŻOWANIA
OK 26+700 (M. MIROCICE) DŁ. 7,95 KM”
Z 2; SKALA 1:500

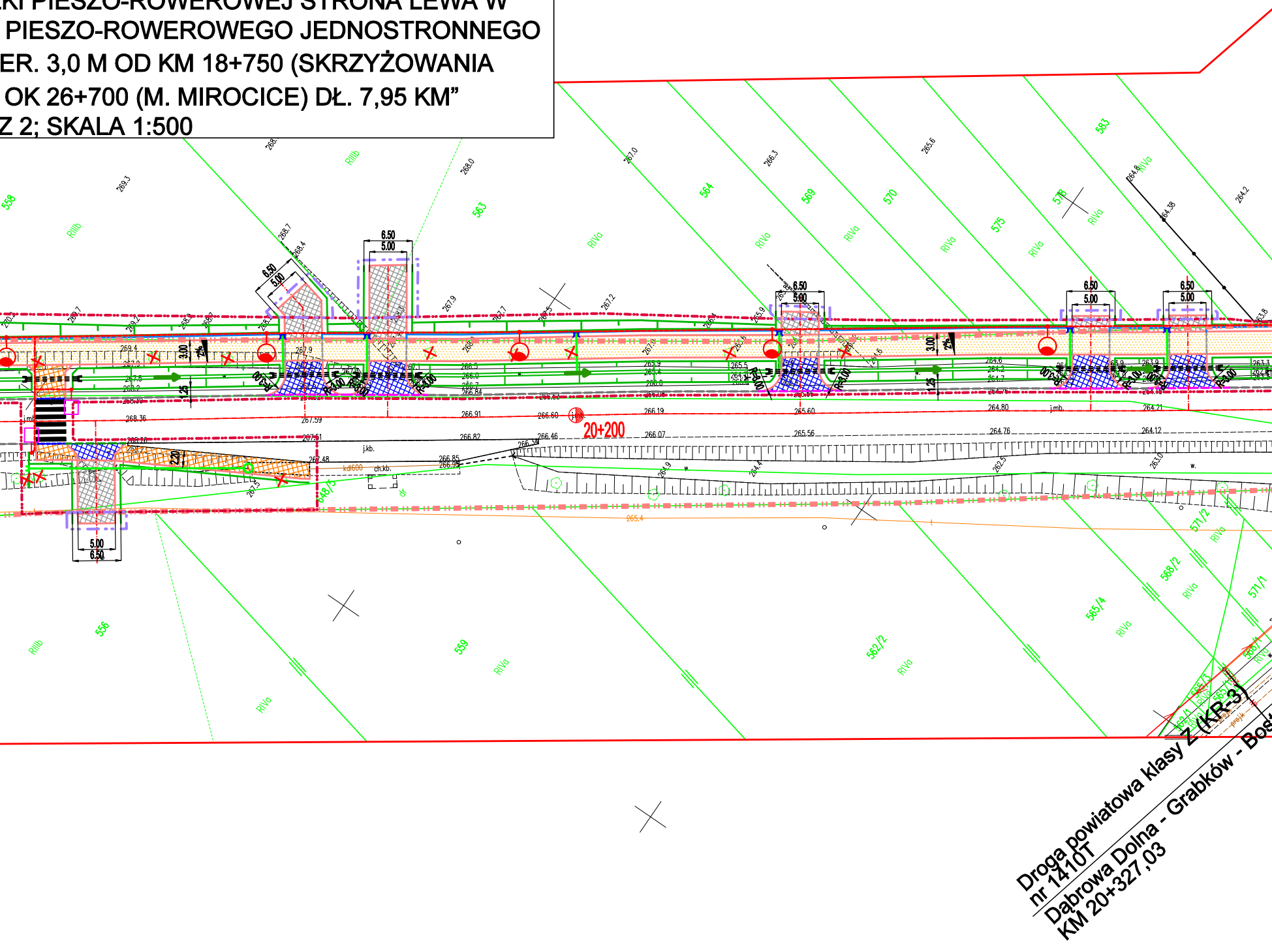

558
563
564
569
570
575
578
583
556
559
562/2
565/4
568/2
571/2
571/1
RIIIb
RIVa
6.50
5.00
3.00
2%
1.25
2.20
R=3.00
R=5.00
20+200
j.kb.
ch.kb.
kd600
j.mb.
Droga powiatowa klasy Z (KR-3)
nr 1410T
Dąbrowa Dolna - Grabków - Bos
KM 20+327,03

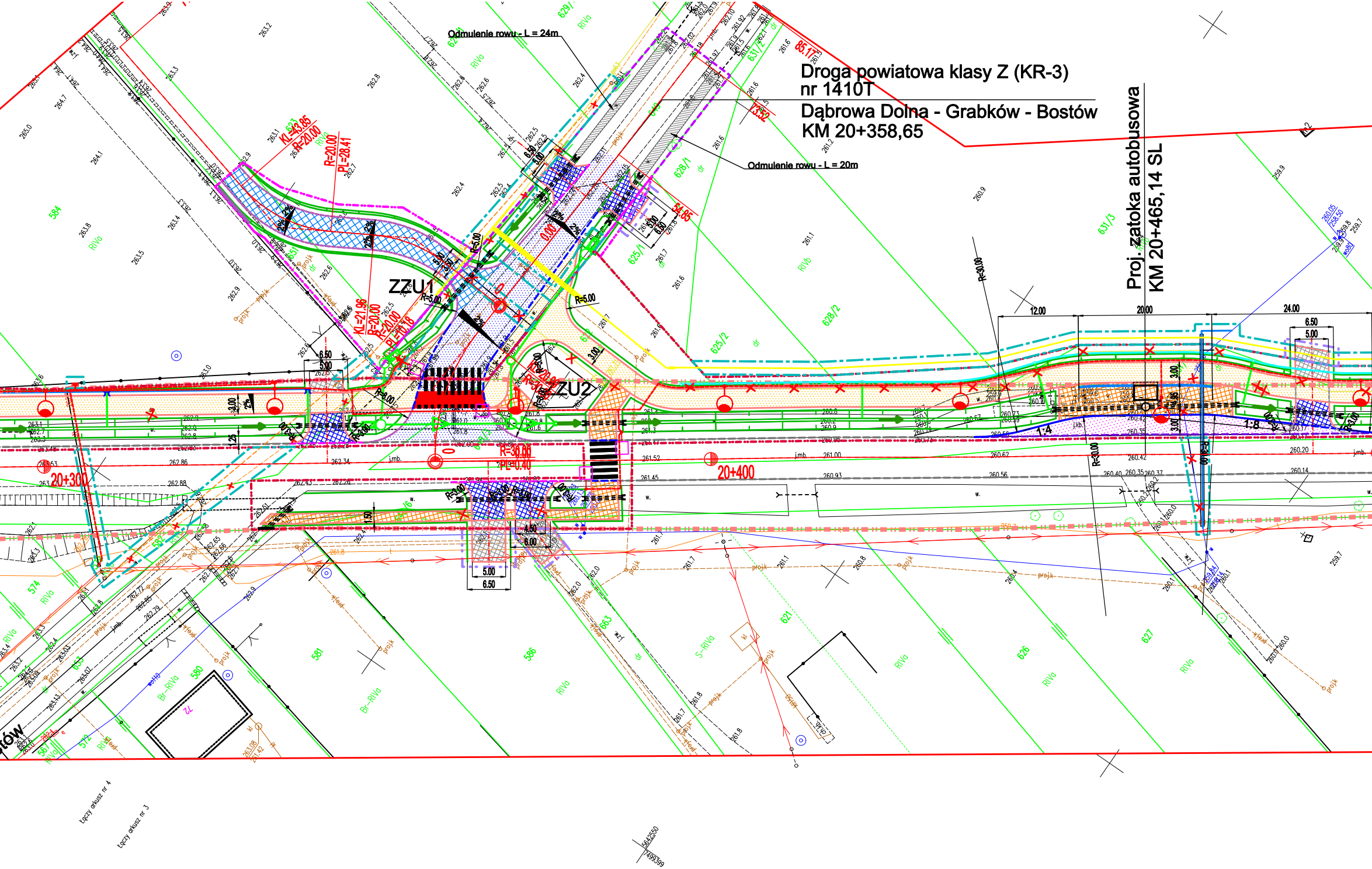
Droga powiatowa klasy Z (KR-3)
nr 1410T
Dąbrowa Dolna - Grabków - Bostów
KM 20+358,65
Proj. zatoka autobusowa
KM 20+465,14 SL
Odmulenie rowu - L = 24m
Odmulenie rowu - L = 20m
ZZU1
ZU2
20+300
20+400
KL=43.85
R=20.00
R=20.00
PL=28.41
KL=21.96
R=20.00
R=20.00
PL=10.18
R=5.00
R=5.00
R=5.00
R=8.00
R=30.00
R=30.00
PL=0.40
R=30.00
R=30.00
1:4
1:8
12.00
20.00
24.00
6.50
5.00
3.00
1.50
4.50
6.00
85.17
RIVa
RIVb
S-RIVa
Br-RIVa
584
574
581
580
586
621
626
627
628/1
628/2
625/1
625/2
629/
631/2
631/3
Łączy arkusz nr 4
Łączy arkusz nr 3
5642550
7499399

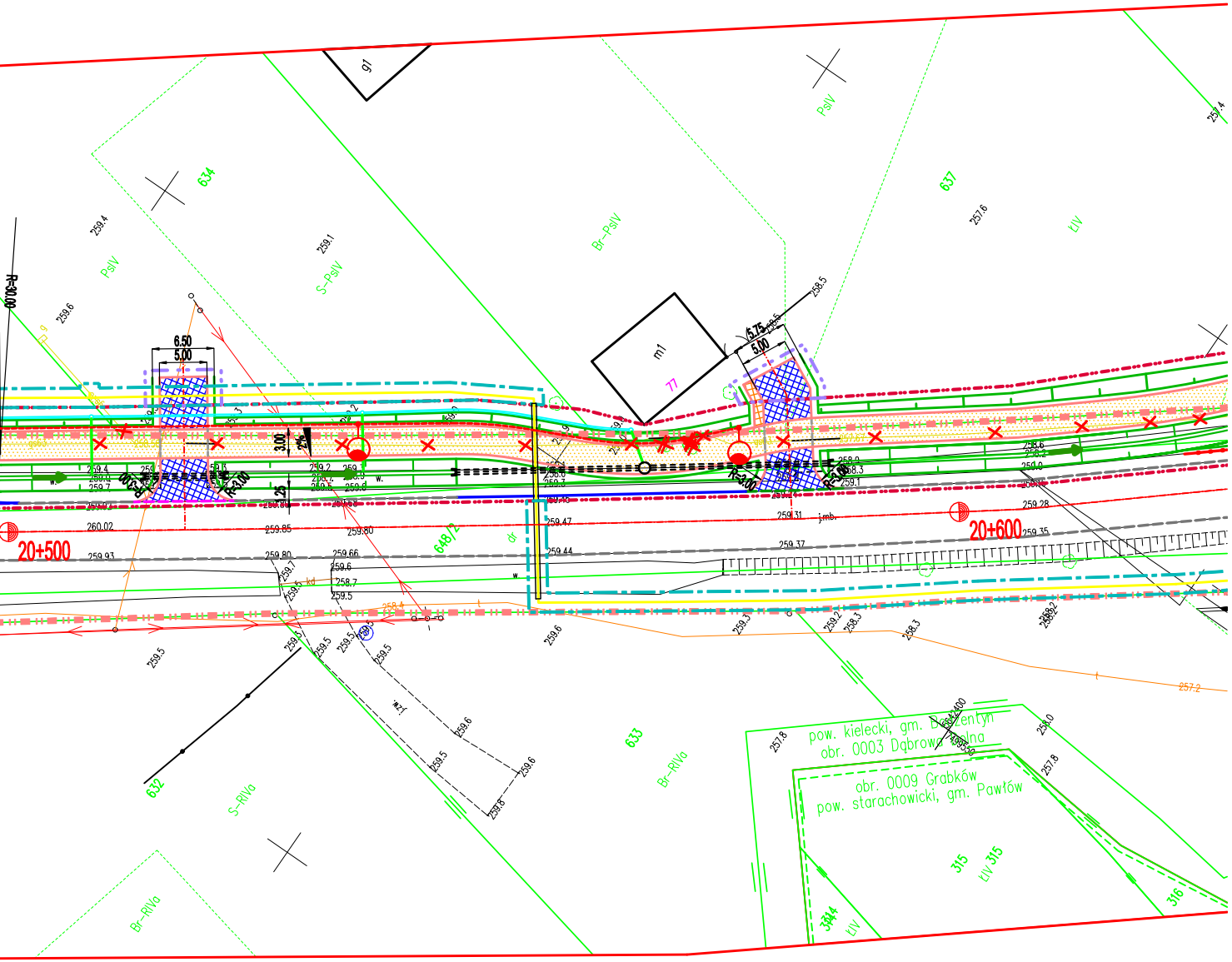
20+500
20+600
634
637
633
632
648/2
315
316
g1
m1
R=30,00
6.50
5.00
3.00
2%
pow. kielecki, gm. Bodzentyn
obr. 0003 Dąbrowa Dolna
obr. 0009 Grabków
pow. starachowicki, gm. Pawłów
PsIV
S-PsIV
Br-PsIV
ŁIV
Br-RIVa
S-RIVa
ŁIV 315
260.02
259.93
259.28
259.35

LEGENDA:

BRANŻA DROGOWA:

- granica istniejącego pasa drogowego DW nr 751
- proj. linia rozgraniczająca - droga wojewódzka
- proj. linia rozgraniczająca - drogi powiatowe
- proj. linia rozgraniczająca - drogi gminne
- linia wyznaczająca granice terenu przejścia przez tereny wód płynących
- linia określająca ograniczenie w korzystaniu z nieruchomości dla realizacji obowiązku budowy lub przebudowy innych dróg publicznych
- proj. granica czasowego zajęcia terenu pod budowę i przebudowę zjazdów
- linia określająca ograniczenie w korzystaniu z nieruchomości dla realizacji obowiązku przebudowy sieci uzbrojenia terenu
- istniejąca krawędź jezdni
- proj. krawędź jezdni
- proj. opornik betonowy 12x25x100cm, h=0 cm
- proj. opornik granitowy 12x25x100cm, h=0 cm
- proj. krawężnik 20x30x100 cm, h=12 cm
- proj. krawężnik obniżony
- proj. krawężnik najazdowy 20x22x100 cm
- oś proj. zjazdu
- proj. obrzeże betonowe 8x30 cm
- proj. pobocze
- projektowany rów
- projektowana skarpa
- istn. drzewa do usunięcia
- proj. przepust Ø50
- proj. wiata przystankowa
- proj. kosz na śmieci
- proj. spadki poprzeczne
- proj. nawierzchnia ścieżki pieszo-rowerowej
- proj. nawierzchnia ścieżki rowerowej
- proj. nawierzchnia bitumiczna jezdni
- proj. nawierzchnia chodników
- proj. nawierzchnia zatoki autobusowej
- proj. nawierzchnia zjazdu publicznego
- proj. nawierzchnia zjazdu indywidualnego o nawierzchni z kostki betonowej
- proj. nawierzchnia zjazdu indywidualnego o nawierzchni z kruszywa
- proj. umocnienie wylotu przepustu narzutem kamiennym
- proj. bariera U-11a
- istn. bariera U-11a
- proj. bariera sprężysta N2 W1 B
- istn. bariera sprężysta
- proj. bariero-poręcz mostowa
- istn. bariero-poręcz mostowa
- proj. palisada betonowa 18x18x120 cm
- proj. mur oporowy
- proj. korytko betonowe eliptyczne
- proj. oznakowanie poziome
- istn. oznakowanie poziome
- istn. ogrodzenia do likwidacji

BRANŻA SANITARNA:

- proj. kanał deszczowy Ø315-600mm
- proj. przykanalik Ø200mm z wpustem ulicznym
- proj. studnia kanalizacyjna Ø1200-1500mm
- proj. studnia z osadnikiem piaskowym Ø1200mm
- proj. separator substancji ropopochodnych
- proj. wylot z kanalizacji deszczowej
- proj. drenaż
- proj. kanał sanitarny grawitacyjny Ø200mm
- proj. kanał sanitarny ciśnieniowy
- proj. studnia kanalizacji sanitarnej Ø1200mm
- proj. sieć wodociągowa Ø90-160mm
- proj. zasuwa wodociągowa
- proj. hydrant przeciwpożarowy
- proj. sieć gazowa z przyłączami
- proj. zestaw zaporowo-upustowy
- proj. szafka gazowa
- proj. rura ochronna
- uzbrojenie do likwidacji

SSR

ZZU1

BRANŻA ELEKTRYCZNA:

- proj. słup i oprawa uliczna
- proj. słup i oprawa "na przejście"
- proj. linia kablowa nn
- proj. linia napow. nn
- proj. złacze elektr.
- dem linia kablowa nn
- dem. linia napow. nn

enn

Lnn

BRANŻA TELETECHNICZNA:

- proj. przebudowa kabla ziemnego
- proj. przebudowa kabla napowietrznego
- proj. złącze kabla
- proj. słup telekomunikacyjny
- proj. studnia telekomunikacyjna
- istn. kabel ziemny do likwidacji

Projektowane sieci uzbrojenia terenu były przedmiotem narady koordynacyjnej przeprowadzonej
w Starostwie Powiatowym w Kielcach zgodnie z Protokołem z narady koordynacyjnej
z dnia 09.08.2024 r., znak: GN-III.6630.507.2024.