Mapa do celów projektowych
skala 1 : 500

Województwo: ***świętokrzyskie***
Powiat: ***kielecki***
Jednostka ewidencyjna: ***260402_5 Bodzentyn – obszar wiejski***
Obręb: ***0003 Dąbrowa Dolna dz. 648/1, 648/2, 648/3 648/4, 648/5, 648/6, 649***
0004 Dąbrowa Górna dz. 362/1, 362/2, 362/3, 362/4, 362/5, 362/6 i inne
Oznaczenie kancelaryjne: ***GN-III.6640.2673.2022***
Godło mapy zasadniczej:
***7.144.20.10.1.1** (zakres: **A – 1÷3, B – 1÷4, C – 2÷5, D – 3÷6, E – 4÷6**)*
***7.144.20.10.1.3** (zakres: **A – 4÷7, B – 5÷8, C, D – 6÷8, E – 7, 8**)*
***7.144.20.10.1.4** (zakres: **C – 1, D – 1, 2**)*
***7.144.20.10.3.1** (zakres: **A, B – 8**)*
***7.144.20.10.3.2** (zakres: **A – 1, 2, B – 1÷3, C – 1÷4, D, E – 2÷5**)*
***7.144.20.10.3.4** (zakres: **A – 3÷6, B – 4÷7, C – 5÷7, D – 5÷8, E – 6÷8**)*
***7.144.20.10.4.3** (zakres: **E – 1**)*
***7.144.20.15.1.2** (zakres: **A, B – 7, 8, C – 8**)*
***7.144.20.15.2.1** (zakres: **A – 1, B – 1, 2, C , D – 1÷3, E – 1÷4**)*
***7.144.20.15.2.3** (zakres: **A – 2÷5, B – 3÷6, C, D – 4÷7, E – 5÷8**)*
***7.144.20.15.4.1** (zakres: **A, B – 6÷8, C – 7, 8**)*
***7.144.20.15.4.2** (zakres: **A, B – 1, C – 1, 2**)*

Mapę wykonano:
1. w układzie współrzędnych płaskich prostokątnych „2000/7"
2. w układzie wysokościowym PL-EVRF2007-NH

Nie wyklucza się istnienia w terenie – a nie wykazanych na niniejszej mapie – urządzeń podziemnych, które nie były zgłoszone do inwentaryzacji lub o których brak jest informacji w Powiatowym Ośrodku Dokumentacji Geodezyjnej i Kartograficznej w Kielcach.

Linie graniczne przedstawione symbolem ═ na niniejszej mapie nie spełniają wymogów dokł. +/- 10 cm. Nowoprojektowany obiekt budowlany musi znajdować się w odl. większej niż 3m a budynek większej niż 4 m od w/w granicy.
Mapę wykonano bez ustalania służebności gruntowej
Obszar aktualizowany zaznaczono kolorem czerwonym
Granice nieruchomości przyjęto z operatu ewidencji gruntów

Kielce, 2024-05-15

Przedsiębiorstwo Wielobranżowe
„STAR-COM"
Wioleta Starz-Morawska
ul. Staszica 1/210; 25-008 Kielce
tel./fax 41 34 25 725

mgr inż. Arkadiusz Malec
GEODETA UPRAWNIONY
Nr upr. zaw. 18998

OŚWIADCZENIE
(na podstawie z art. 12b ust. 5a-5c ustawy z dnia 17 maja 1989 r.
Prawo geodezyjne i kartograficzne (t.j. Dz.U.2021 poz. 1990 ze zmianami)

Niniejszy dokument został opracowany w wyniku prac geodezyjnych i kartograficznych, a rezultaty tych prac przekazano w formie operatu technicznego, który uzyskał pozytywny wynik weryfikacji. Mapa może być wykorzystywana w procesie budowlanym zgodnie z art. 34b ustawy Prawo budowlane (Dz. U. 2021 poz. 2351 ze zmianami). Jestem świadomy odpowiedzialności karnej za złożenie fałszywego oświadczenia.

Identyfikator zgłoszenia pracy :	**GN-III.6640.2673.2022**
Organ który otrzymał zgłoszenie :	**STAROSTA KIELECKI**
Nr i data pozytywnego protokołu werkacji:	**GN-III.6640.2673.2022_3** **19.06.2024**
Imię i nazwisko, nr upr zaw. kierownika prac geodezyjnych:	***mgr inż. Arkadiusz Malec upr. nr 18998***
Wykonawca prac geodezyjnych :	***Przedsiębiorstwo Wielobranżowe*** ***„STAR-COM" Wioleta Starz – Morawska*** ***ul. Daleka 27/37; 25-319 Kielce*** ***NIP 959-146-91-52 REGON 292863016*** ***biuro:25-008 Kielce, ul Staszica 1/210*** ***tel. 41 34 25 725; 501 512 756*** ***email: star_com.kielce@interia.eu***

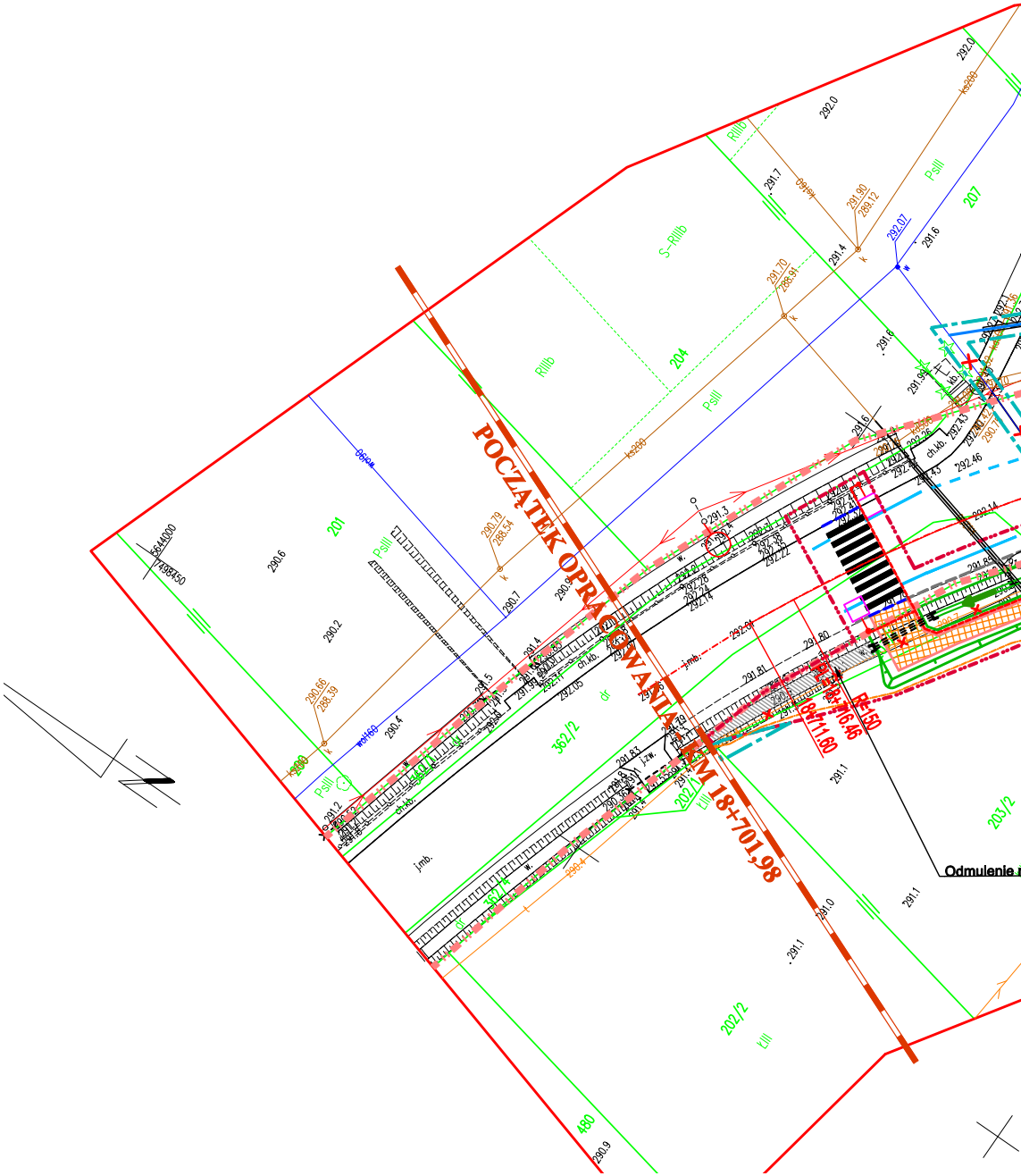
POCZĄTEK OPRACOWANIA KM 18+701,98
Odmulenie
5644000
7498450
201
204
207
362/2
202/1
202/2
203/2
480
Psll
RIIIb
S–RIIIb
ŁIII
dr
j.mb.
ch.kb.
kd300
w
wd160
290.6
290.2
290.7
290.4
291.0
291.1
291.4
291.6
291.7
292.0

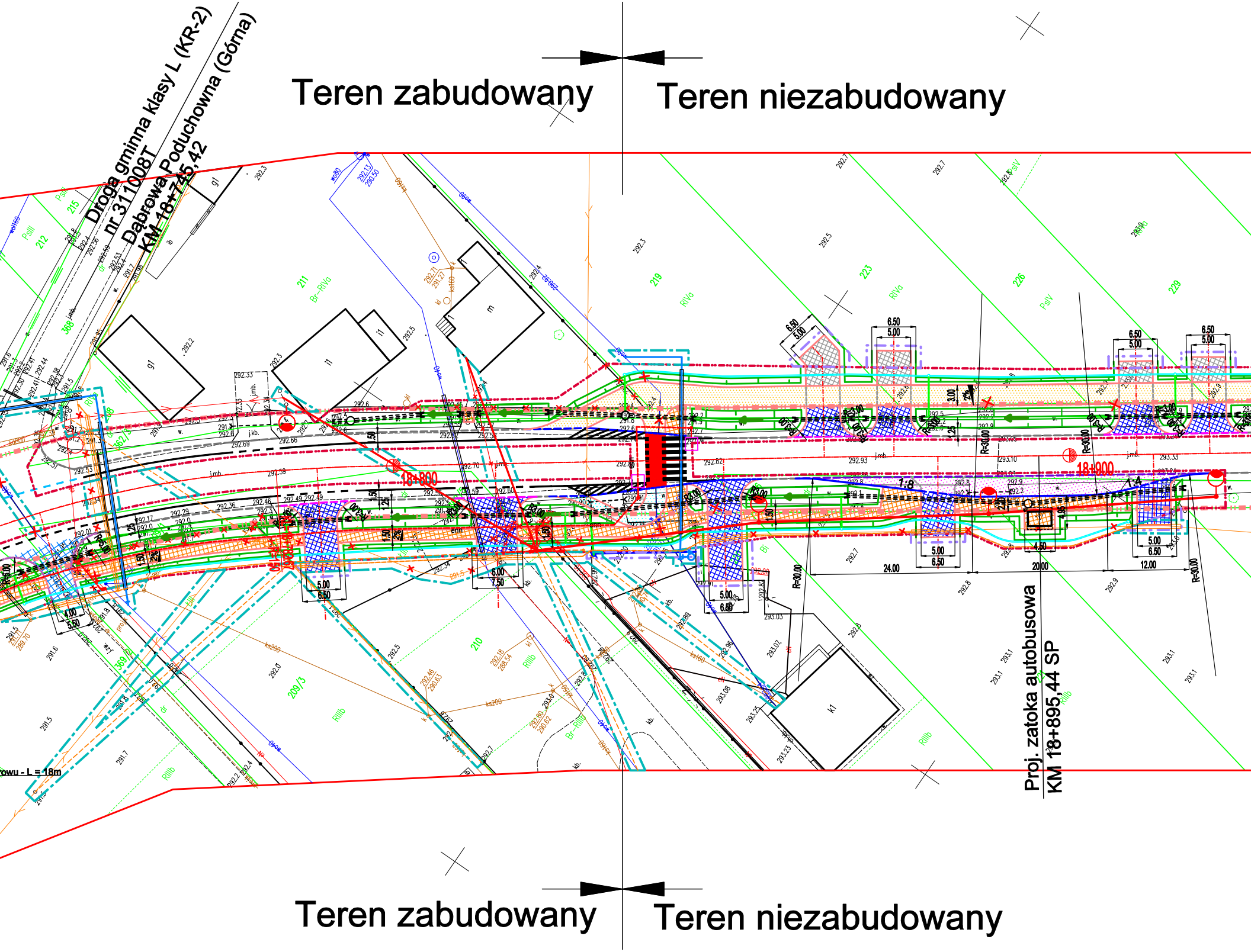
Teren zabudowany
Teren niezabudowany
Droga gminna klasy L (KR-2)
nr 311008T
Dąbrowa Poduchowna (Górna)
KM 18+745,42
18+800
18+900
Proj. zatoka autobusowa
KM 18+895,44 SP
owu - L = 18m
1:8
1:4
R=30.00
24.00
20.00
12.00
6.50
5.00
Teren zabudowany
Teren niezabudowany

ROZBUD
POLEC
RAMACH
W CI
M

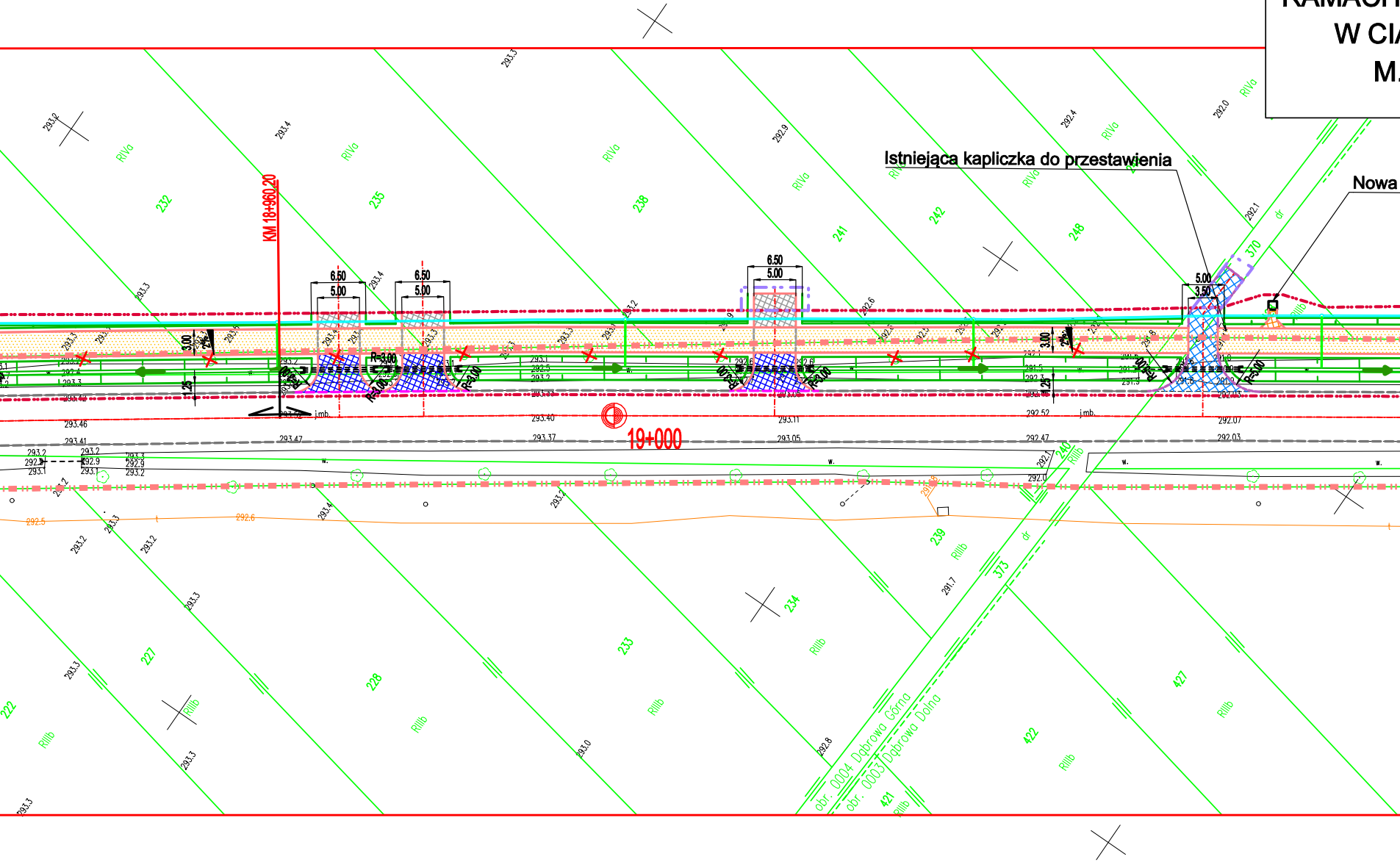
Istniejąca kapliczka do przestawienia
Nowa
KM 18+960.20
19+000
6.50
5.00
3.50
3.00
1.25
R=3.00
R=5.00
j.mb.
RIVa
RIIIb
232
235
238
241
242
248
370
373
239
240
234
233
228
227
222
427
422
421
dr
obr. 0004 Dąbrowa Górna
obr. 0003 Dąbrowa Dolna
293.3
293.4
292.9
292.4
292.0
292.1
293.46
293.41
293.47
293.40
293.37
293.11
293.05
292.52
292.47
292.07
292.03
291.7
292.8
293.0
292.5
292.6

PROPONOWANY PRZEBIEG DROGI

DOWA DROGI WOJEWÓDZKIEJ NR 751 OD KM 18+701,98 DO KM 26+650,88
GAJĄCA NA BUDOWIE ŚCIEŻKI PIESZO-ROWEROWEJ STRONA LEWA W
ZADANIA: „BUDOWA CIĄGU PIESZO-ROWEROWEGO JEDNOSTRONNEGO
ĄGU DW 751 ZA ROWEM, SZER. 3,0 M OD KM 18+750 (SKRZYŻOWANIA
. DĄBROWA GÓRNA) DO KM OK 26+700 (M. MIROCICE) DŁ. 7,95 KM”
ARKUSZ 1; SKALA 1:500



5643550
7498850
lokalizacja kapliczki
437
438
446/1
453
454
461
RIIIb
ŁIII
291.5
290.3
289.6
288.8
289.3
288.4
287.9
288.0
3.00
2%
1.25
19+100
19+200
291.72
291.66
291.32
291.27
290.97
290.91
290.48
290.42
290.14
290.08
289.89
289.84
289.64
289.58
289.32
289.28
j.mb.
291.1
290.2
290.1
289.2
288.0
289.0
289.3
429
436
439
447/1
452
455/1
5643500
7498750

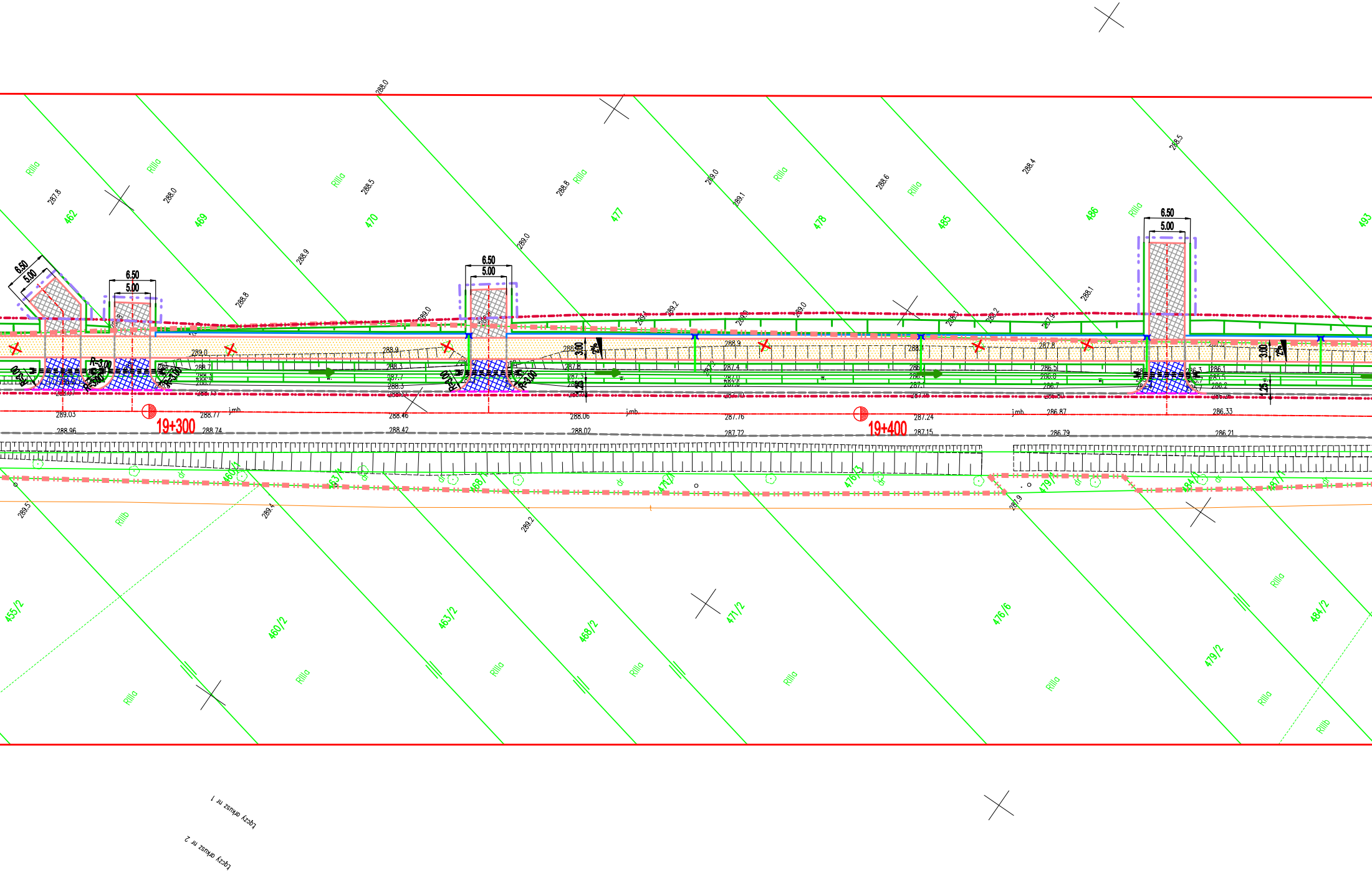
19+300
19+400
6.50
5.00
R=3.00
3.00
1.25
2%
j.mb
462
469
470
477
478
485
486
493
455/2
460/2
463/2
468/2
471/2
476/6
479/2
484/2
460/1
463/1
468/1
471/1
476/3
479/1
484/1
487/1
RIIIa
RIIIb
dr
288.0
287.8
288.5
288.8
289.0
289.1
288.6
288.4
288.9
289.03
288.96
288.77
288.74
288.46
288.42
288.06
288.02
287.76
287.72
287.24
287.15
286.87
286.79
286.33
286.21
289.5
289.4
289.2
287.9
Łączy arkusz nr 1
Łączy arkusz nr 2

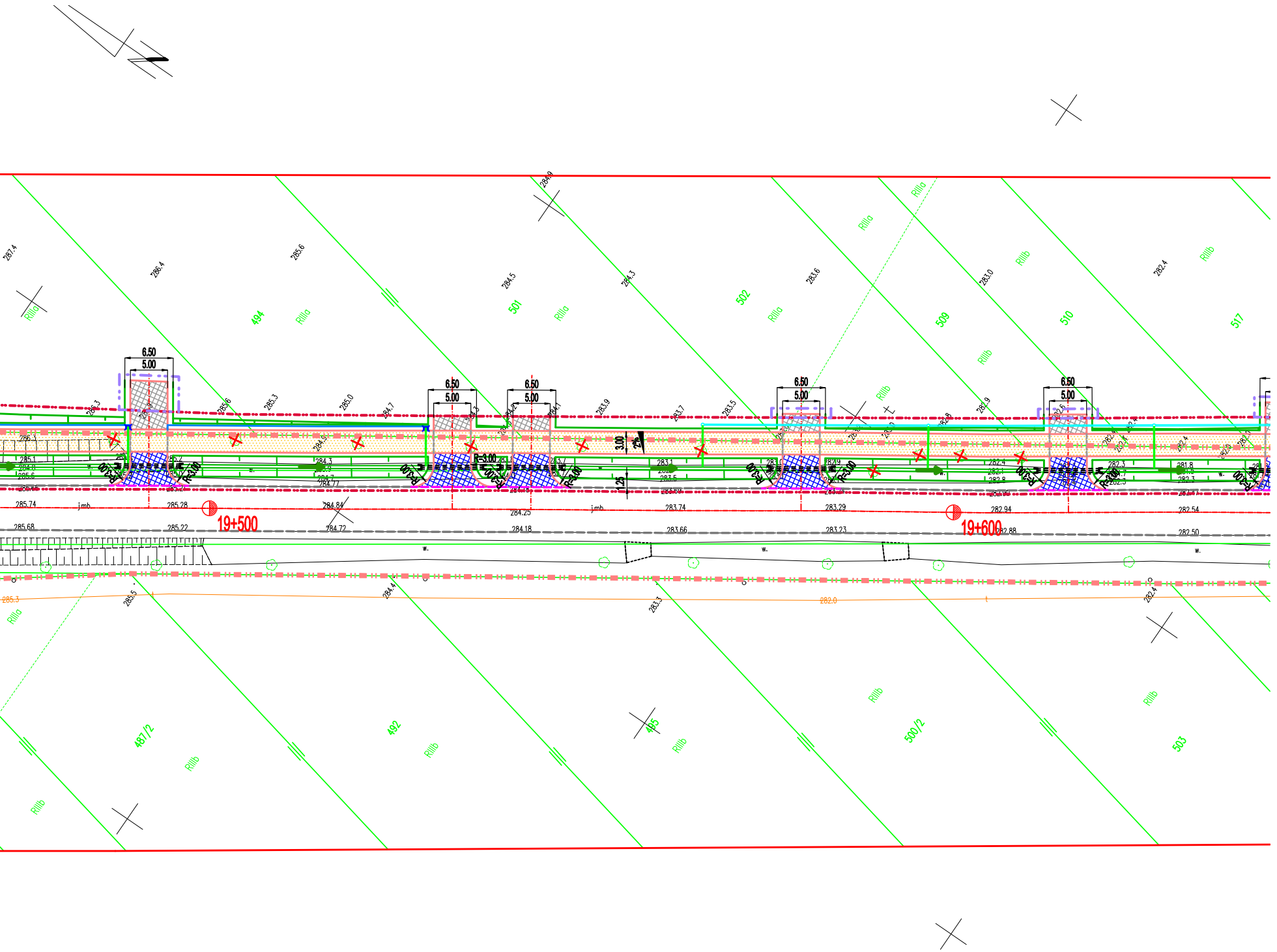

19+500
19+600
494
501
502
509
510
517
487/2
492
495
500/2
503
RIIIa
RIIIb
6.50
5.00
3.00
2%
1.25
R=3.00
j.mb.
w.
287.4
286.4
285.6
284.9
284.5
284.3
283.6
283.0
282.4
286.3
285.6
285.3
285.0
284.7
284.1
283.9
283.7
283.5
282.9
286.3
285.1
284.3
283.1
282.9
282.4
282.3
281.8
285.74
285.28
284.84
284.25
283.74
283.29
282.94
282.54
285.68
285.22
284.72
284.18
283.66
283.23
282.88
282.50
285.3
285.5
284.4
283.3
282.0
282.4

LEGENDA:

BRANŻA DROGOWA:

- granica istniejącego pasa drogowego DW nr 751
- proj. linia rozgraniczająca - droga wojewódzka
- proj. linia rozgraniczająca - drogi powiatowe
- proj. linia rozgraniczająca - drogi gminne
- linia wyznaczająca granice terenu przejścia przez tereny wód płynących
- linia określająca ograniczenie w korzystaniu z nieruchomości dla realizacji obowiązku budowy lub przebudowy innych dróg publicznych
- proj. granica czasowego zajęcia terenu pod budowę i przebudowę zjazdów
- linia określająca ograniczenie w korzystaniu z nieruchomości dla realizacji obowiązku przebudowy sieci uzbrojenia terenu
- istniejąca krawędź jezdni
- proj. krawędź jezdni
- proj. opornik betonowy 12x25x100cm, h=0 cm
- proj. opornik granitowy 12x25x100cm, h=0 cm
- proj. krawężnik 20x30x100 cm, h=12 cm
- proj. krawężnik obniżony
- proj. krawężnik najazdowy 20x22x100 cm
- oś proj. zjazdu
- proj. obrzeże betonowe 8x30 cm
- proj. pobocze
- projektowany rów
- projektowana skarpa
- istn. drzewa do usunięcia
- proj. przepust Ø50
- proj. wiata przystankowa
- proj. kosz na śmieci
- proj. spadki poprzeczne
- proj. nawierzchnia ścieżki pieszo-rowerowej
- proj. nawierzchnia ścieżki rowerowej
- proj. nawierzchnia bitumiczna jezdni
- proj. nawierzchnia chodników
- proj. nawierzchnia zatoki autobusowej
- proj. nawierzchnia zjazdu publicznego
- proj. nawierzchnia zjazdu indywidualnego o nawierzchni z kostki betonowej
- proj. nawierzchnia zjazdu indywidualnego o nawierzchni z kruszywa
- proj. umocnienie wylotu przepustu narzutem kamiennym
- proj. bariera U-11a
- istn. bariera U-11a
- proj. bariera sprężysta N2 W1 B
- istn. bariera sprężysta
- proj. bariero-poręcz mostowa
- istn. bariero-poręcz mostowa

- proj. palisada betonowa 18x18x120 cm
- proj. mur oporowy
- proj. korytko betonowe eliptyczne
- proj. oznakowanie poziome
- istn. oznakowanie poziome
- istn. ogrodzenia do likwidacji

BRANŻA SANITARNA:

- proj. kanał deszczowy Ø315-600mm
- proj. przykanalik Ø200mm z wpustem ulicznym
- proj. studnia kanalizacyjna Ø1200-1500mm
- proj. studnia z osadnikiem piaskowym Ø1200mm
- proj. separator substancji ropopochodnych
- proj. wylot z kanalizacji deszczowej
- proj. drenaż
- proj. kanał sanitarny grawitacyjny Ø200mm
- proj. kanał sanitarny ciśnieniowy
- proj. studnia kanalizacji sanitarnej Ø1200mm
- proj. sieć wodociągowa Ø90-160mm
- proj. zasuwa wodociągowa
- proj. hydrant przeciwpożarowy
- proj. sieć gazowa z przyłączami
- proj. zestaw zaporowo-upustowy
- proj. szafka gazowa
- proj. rura ochronna
- uzbrojenie do likwidacji

BRANŻA ELEKTRYCZNA:

- proj. słup i oprawa uliczna
- proj. słup i oprawa "na przejście"
- proj. linia kablowa nn
- proj. linia napow. nn
- proj. złącze elektr.
- dem linia kablowa nn
- dem. linia napow. nn

BRANŻA TELETECHNICZNA:

- proj. przebudowa kabla ziemnego
- proj. przebudowa kabla napowietrznego
- proj. złącze kabla
- proj. słup telekomunikacyjny
- proj. studnia telekomunikacyjna
- istn. kabel ziemny do likwidacji

Projektowane sieci uzbrojenia terenu były przedmiotem narady koordynacyjnej przeprowadzonej w Starostwie Powiatowym w Kielcach zgodnie z Protokołem z narady koordynacyjnej z dnia 09.08.2024 r., znak: GN-III.6630.507.2024.