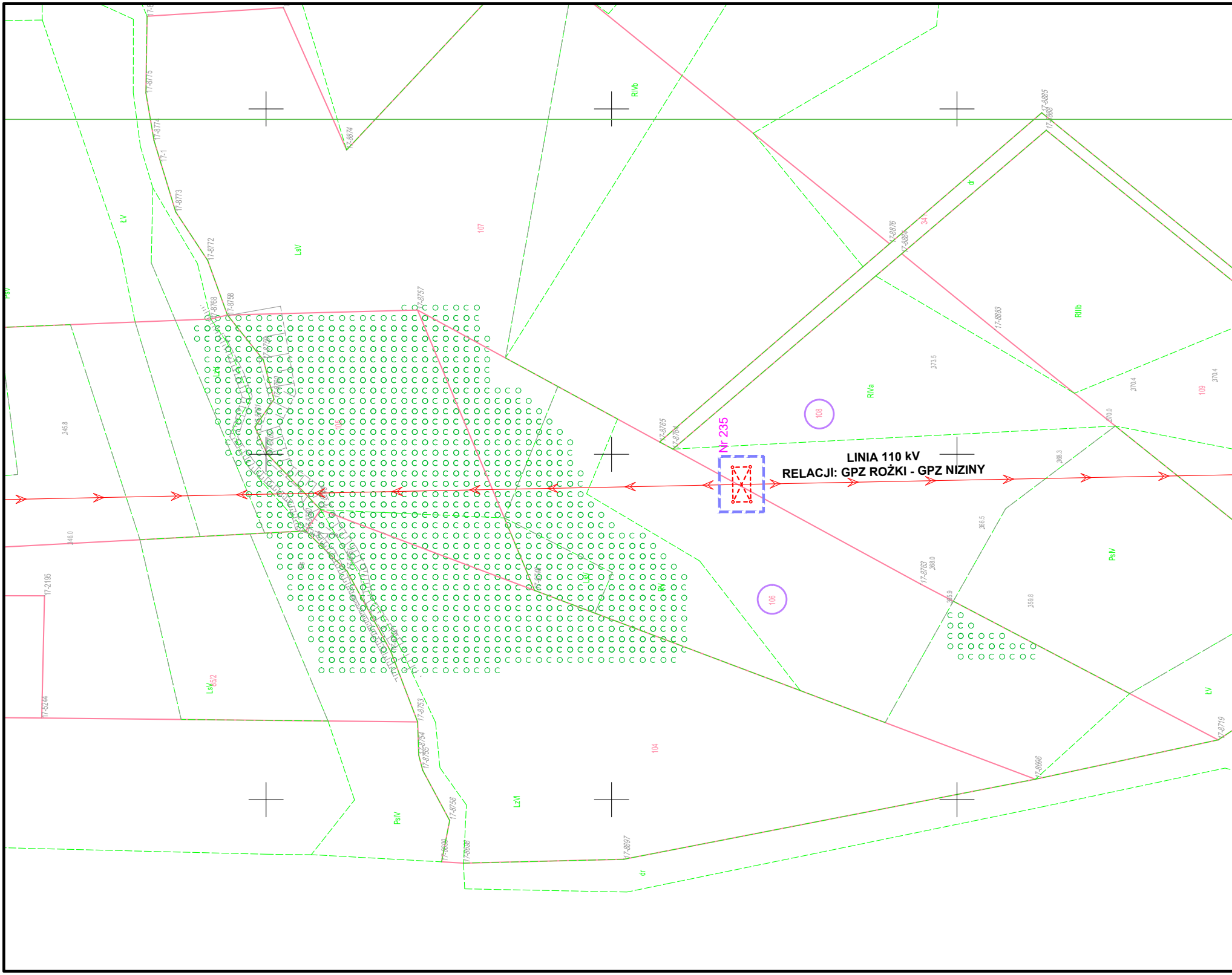
Nr 235
LINIA 110 kV
RELACJI: GPZ ROŻKI - GPZ NIZINY
108
106
107
109
104
105
34
85/2
RIVa
RIVb
RIIIb
PsIV
PsV
LsV
LzVI
ŁV
dr
17-8775
17-8774
17-1
17-8773
17-8772
17-8768
17-8758
17-8757
17-8874
17-8885
17-8886
17-8876
17-8884
17-8883
17-8765
17-8764
17-8763
17-8753
17-8754
17-8755
17-8756
17-8696
17-8697
17-8719
17-2195
17-5244
373.5
370.4
370.0
368.3
368.0
366.5
365.9
359.8
345.8
346.0

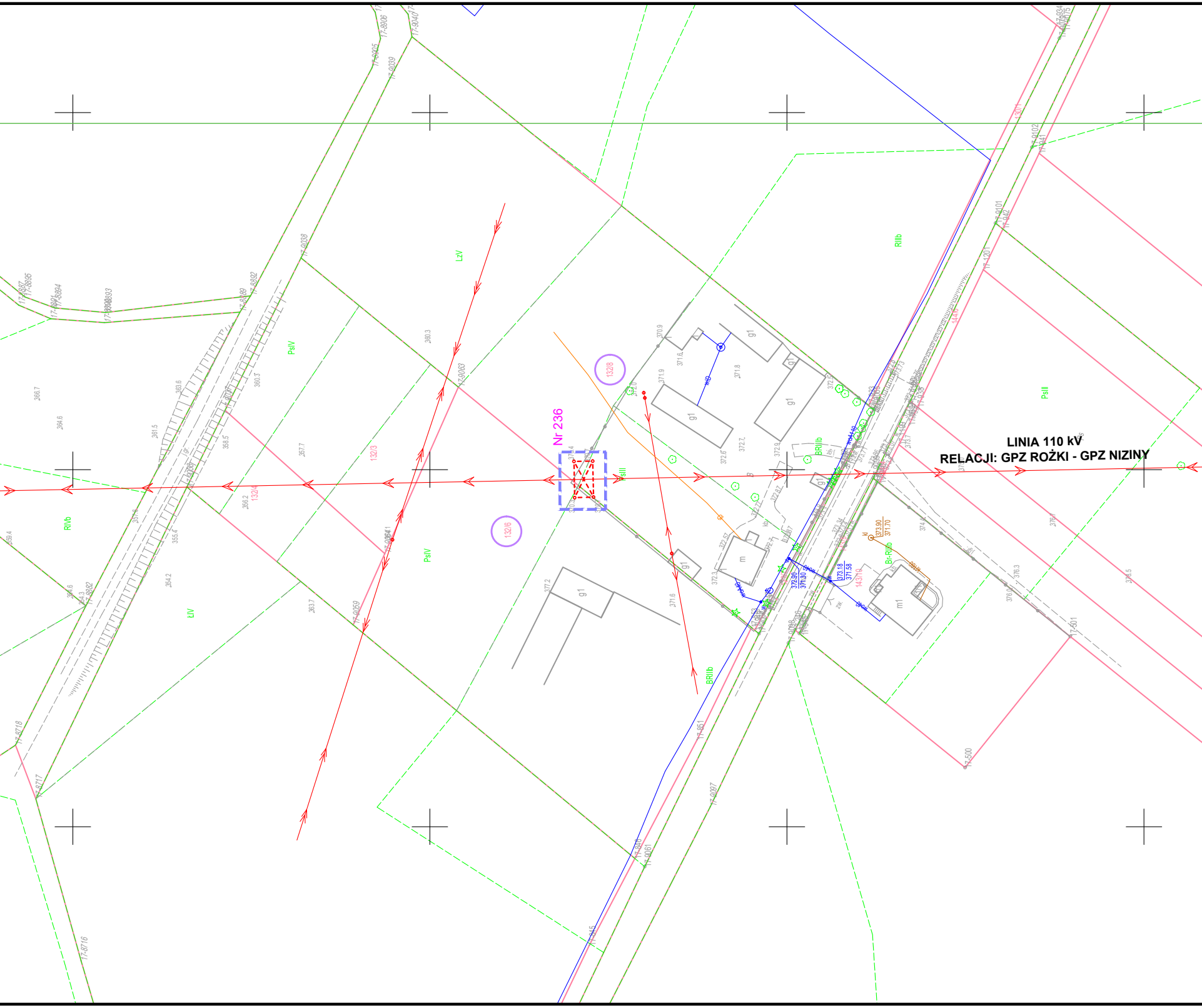
LINIA 110 kV
RELACJI: GPZ ROŻKI - GPZ NIZINY
Nr 236
132/8
132/6
132/3
132/4
130/1
143/18
LzV
PsIV
PsIV
PsIII
PsIII
RIIIb
RIVb
ŁIV
BRIIIb
BRIIIb
Br-RIIIb
g1
g1
g1
g1
g1
m
m1
17-9038
17-9039
17-9040
17-9063
17-9059
17-8716
17-8717
17-8718
17-9097
17-9101
17-9102
17-500
17-501
17-851
360.3
360.3
363.6
364.6
366.7
361.5
358.5
357.7
356.2
355.4
354.2
363.7
370.9
371.6
371.8
371.9
372.6
372.7
371.2
371.6
373.90
371.70
373.18
371.58
372.90
371.30
376.3
376.5

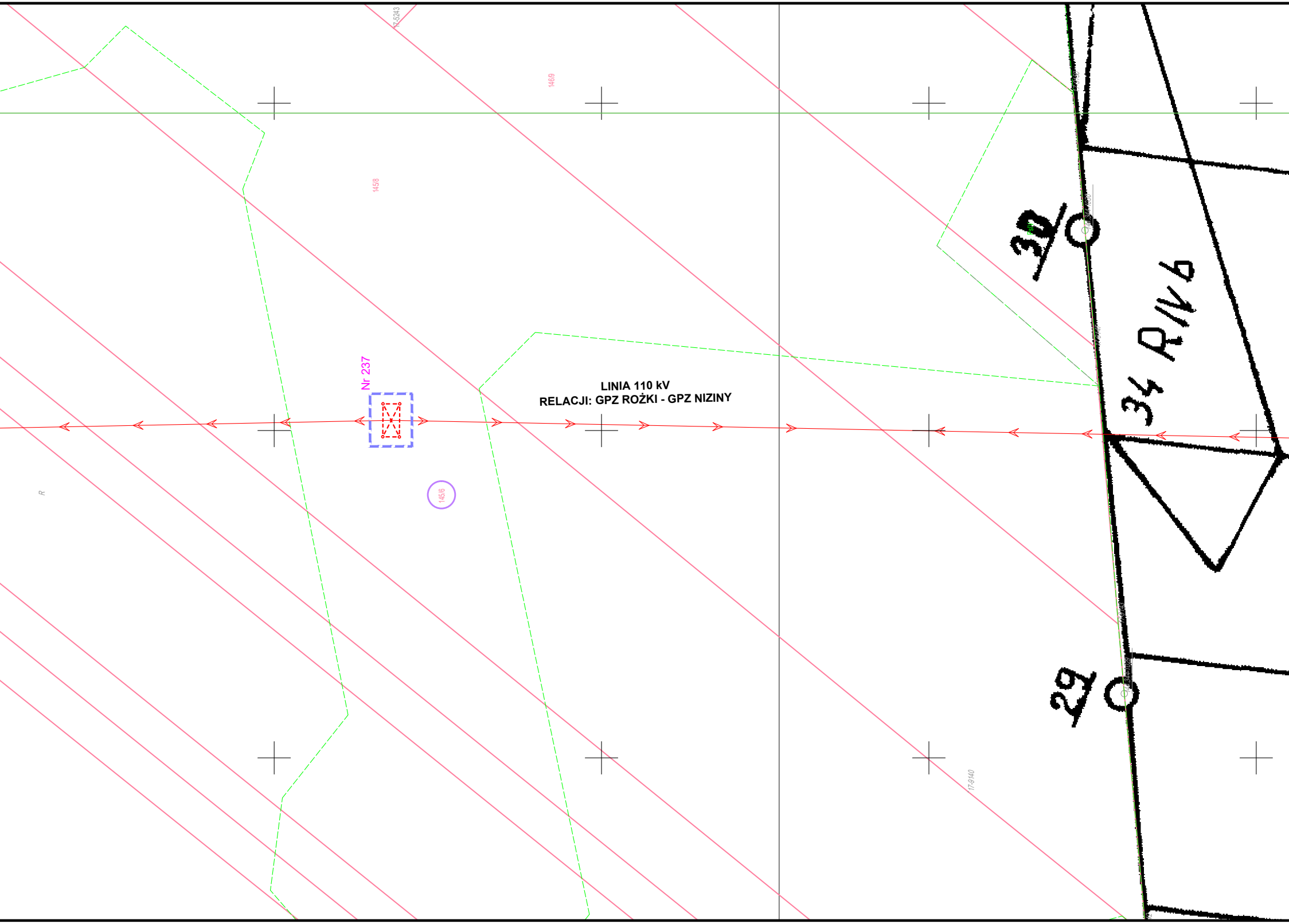
17-5243
146/9
145/8
17-9150
30
144.344.4030
34 R/IVb
17-9147
Nr 237
LINIA 110 kV
RELACJI: GPZ ROŻKI - GPZ NIZINY
145/6
R
17-9143
144.344.1029
29
17-9140

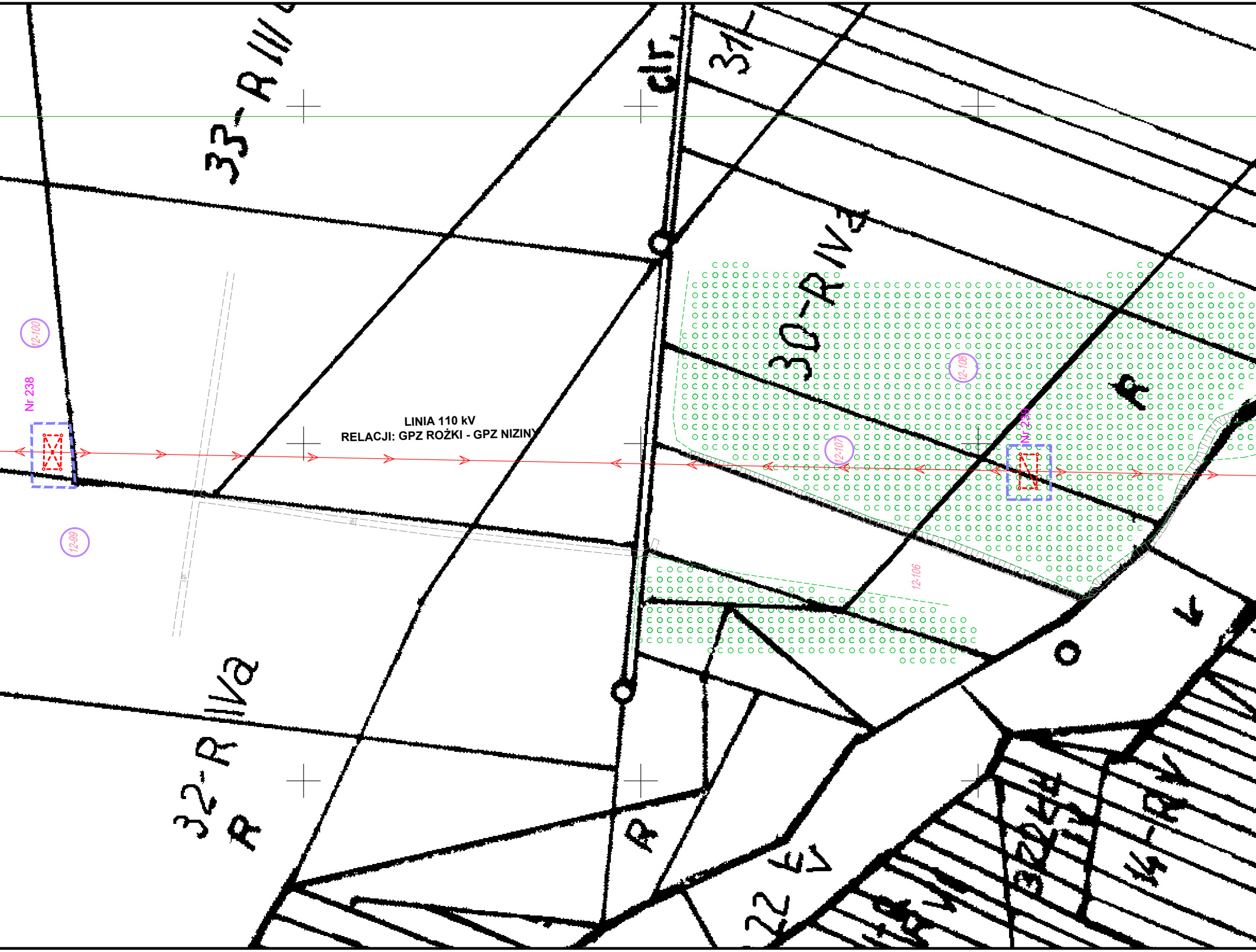
LINIA 110 kV
RELACJI: GPZ ROŻKI - GPZ NIZINY
Nr 238
Nr 239
12-100
12-99
12-108
12-107
12-106
33-R IIIa
dr
31
30-R IVa
32-R IVa
R
R
R
o
14-R V

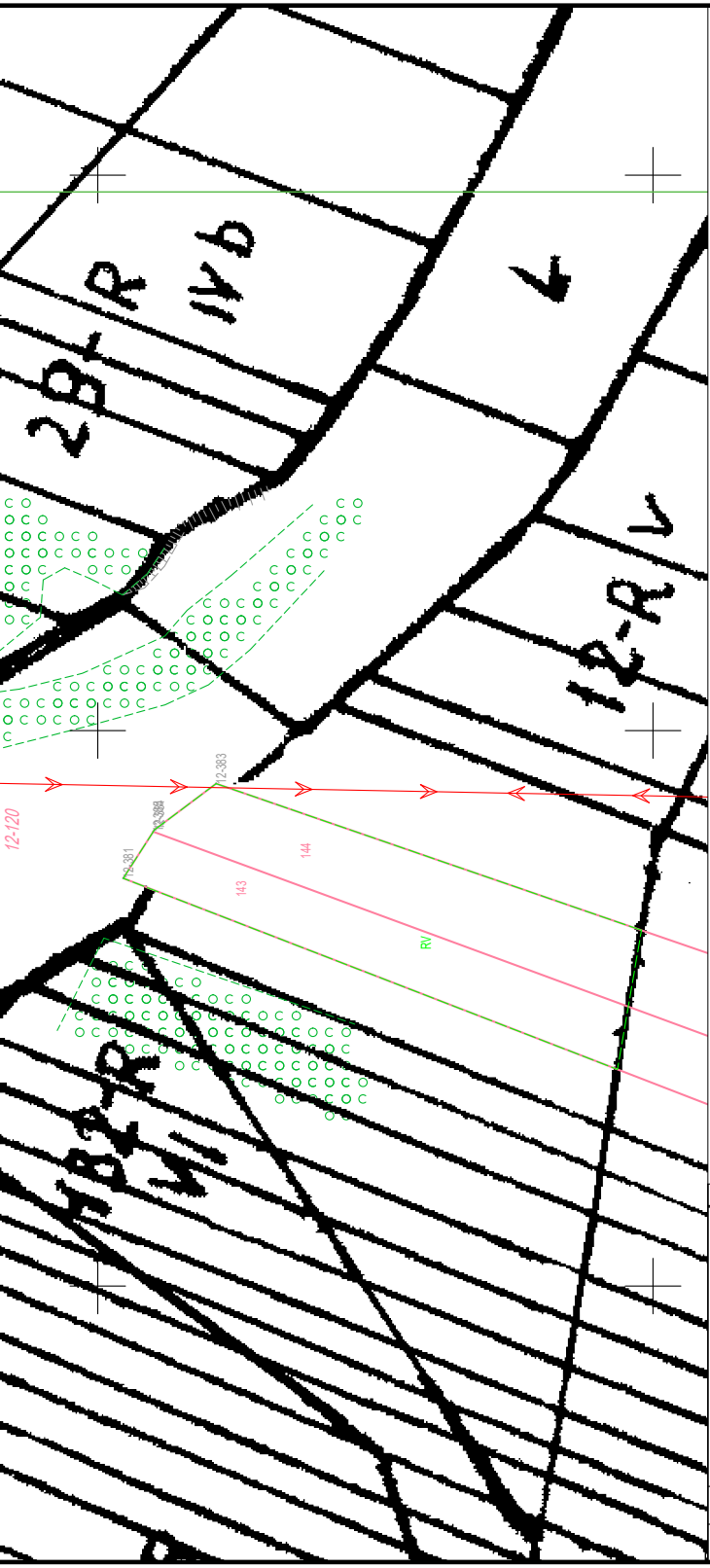
28-R
IVb
V
12-R
V
12-383
12-120
12-381
144
143
RV
43-R
VI

Proj. granica pod budowę lub przebudowę sieci uzbrojenia terenu

Mapa zasadnicza licencka nr
GN-III.6642.1089.2024_2604_CL2
z dnia 15.02.2024

Rewizja	Modyfikacja		Kierownik projektu:	Uprawnienia:(specjalność, nr)	Data	Podpis
Wykonawca: NEOTRANS **Biuro Projektów** **NEOTRANS Sp.z.o.o.** **25-411 KIELCE** **Wileńska 2**		Obiekt: **"Budowa obwodnicy Łagowa w ciągu DW756 - etap II"**	Projektant: mgr inż. Przemysław Loranty	SWK/0047/POOD/11	09.2024	
		Inwestor: **Świętokrzyski Zarząd Dróg Wojewódzkich** **ul. Jagiellońska 72** **25-602 Kielce**				
		Etap projektowania: **Załącznik graficzny do wniosku o wydanie decyzji o ZNRID**	Sprawdził: mgr inż. Grzegorz Rodak	SWK/0114/POOD/08	09.2024	
		Tytuł rysunku: **Proponowany przebieg drogi, z zaznaczeniem terenu niezbędnego dla obiektów budowlanych oraz istniejące uzbrojenia terenu**	Branża : **DROGOWA**			
Data : 09.2024			Numer rysunku / Ścieżka dostępu: **ZNRID-1/8**		Rewizja :	
Skala : 1:1000						