





















-  - projektowane rozwiązania
-  - linie rozgraniczające stanowiące granice projektowanego pasa drogowego drogi S74
-  - linie stanowiące granice projektowanych pasów drogowych innych dróg publicznych
-  - granice istniejących pasów drogowych dróg krajowych
-  - granice istniejących pasów drogowych dróg wojewódzkich
-  - granice istniejących pasów drogowych dróg powiatowych
-  - granice istniejących pasów drogowych dróg gminnych
-  - granice istniejących pasów drogowych dróg gminnych wewnętrznych
-  - granice obszaru niezbędnego dla realizacji inwestycji na terenach wód płynących zgodnie z art. 20a ust. 1 specustawy

granice terenu objętego obowiązkiem:

-  - budowy lub przebudowy sieci uzbrojenia terenu
-  - budowy lub przebudowy urządzeń wodnych lub urządzeń melioracji szczegółowych
-  - budowy lub przebudowy innych dróg publicznych
-  - budowy lub przebudowy zjazdów
-  - linia podziału nieruchomości
-  - nr działki
-  - nr działki przed podziałem
-  - nr działki po podziale
-  - granica MDCP
-  - proj. skarpy/rowy

Investor **Skarb Państwa - Generalny Dyrektor Dróg Krajowych i Autostrad reprezentowany przez Generalną Dyрекcję Dróg Krajowych i Autostrad Oddział w Kielcach**  
ul. Paderewskiego 43/45  
25-950 Kielce

Wykonawca:  **STECOL CORPORATION**  
Oddział w Polsce - Al. Jerozolimskie 178 bud.C, 02-486 Warszawa

Jednostka projektowa:  **EUROPROJEKT GDAŃSK S.A.**  
80-680 Gdańsk ul. Nadwiślańska 55  
tel. 58 323 99 99 fax 58 323 99 98

Nazwa dokumentacji:  
„Zaprojektowanie i wykonanie robót budowlanych dla odcinka drogi ekspresowej S74 Sulejów - Przelom/ Mniów, odc. granica województwa świętokrzyskiego - Przelom/ Mniów ”

Stadium: **PROJEKT BUDOWLANY**

Opracowanie: **ZALĄCZNIKI DO WNIOSKU ZRID**

Nazwa rysunku: **Legenda**

Główny projektant <b>mgr inż. Rafał Klein</b>	upraw.: <b>POM/0189/POOD/07 - spec. drogi</b>	podpis:
Projektant <b>mgr inż. Piotr Tyszkiewicz</b>	upraw.: <b>WAM/0127/POOD/10 - spec. drogi</b>	podpis:
Projektant <b>mgr inż. Marcin Tomaszewski</b>	upraw.: <b>WAM/0019/POOD/17 - spec. drogi</b>	podpis:
Projektant <b>mgr inż. Dariusz Szymański</b>	upraw.: <b>POM/0192/PWBD/23 - spec. drogi</b>	podpis:
Projektant <b>mgr inż. Marek Szewczuk</b>	upraw.: <b>23/Gd/00 spec. konstr.-bud.</b>	podpis:
Projektant <b>mgr inż. Marcin Nietupski</b>	upraw.: <b>333/Gd/2002 spec. konstr.-bud.</b>	podpis:
Sprawdzający: <b>mgr inż. Wojciech Dejk</b>	upraw.: <b>POM/0136/POOD/05 - spec. drogi</b>	podpis:
Data: 07.2024	Skala: 1:500	Rewizja 02
		Nr rysunku <b>1.00</b>