

Biuletyn Informacji Publicznej

<https://bip.kielce.uw.gov.pl/bip/obwieszczenia/obwieszczenia-archiwum/23696,SPNIII7820112023-Obwieszczenie-Wojewody-Swietokrzyskiego-o-zebraniu-materialu-do.html>
26.10.2024, 03:20

SPN.III.7820.1.1.2023 - Obwieszczenie Wojewody Świętokrzyskiego o zebraniu materiału dowodowego w sprawie wydania decyzji o zezwoleniu na realizację inwestycji drogowej

Wojewoda Świętokrzyski zawiadamiania o zebraniu materiału dowodowego w sprawie wydania decyzji o zezwoleniu na realizację inwestycji drogowej pn.: „Budowa drogi ekspresowej S74 Przełom/Mniów – Kielce (S7 Węzeł Kielce Zachód)”, na terenie gmin: Mniów, Miedziana Góra, Strawczyn w powiecie kieleckim. Postępowanie w sprawie ww. decyzji zostało wszczęte na wniosek Generalnego Dyrektora Dróg Krajowych i Autostrad, działającego przez pełnomocnika, złożony w dniu 05.01.2023 r., znak: L.dz. Mosty 2023/01/00245.

Wydział Skarbu Państwa i Nieruchomości

Pliki do pobrania



SPN.III.7820.1.1.2023 - Obwieszczenie Wojewody Świętokrzyskiego o zebraniu materiału dowodowego w sprawie wydania seczyzji o zezwoleniu na realizację inwestycji drogow
188.69 KB
Data publikacji : 24.09.2024 07:50



Rys. 3 Mapa (Węgrzynów)
2.05 MB
Data publikacji : 24.09.2024 07:50



Rys. 2 Mapa (Węgrzynów Mniów)
2.34 MB
Data publikacji : 24.09.2024 07:50



Rys. 1 Mapa (Przełom Węgrzynów)
3.73 MB
Data publikacji : 24.09.2024 07:50



Rys. 12 Mapa (Ciosowa Kostomłoty II Chełmce)
2.24 MB
Data publikacji : 24.09.2024 07:50



Rys. 11 Mapa (Porzecze Ciosowa Chełmce)
2.34 MB
Data publikacji : 24.09.2024 07:50



Rys. 10 Mapa (Pępace Bobrza Porzecze)
2.99 MB
Data publikacji : 24.09.2024 07:50




Rys. 9 Mapa (Pępace)
2.55 MB
Data publikacji : 24.09.2024 07:50





Rys. 8 Mapa (Pępace)
2.24 MB
Data publikacji : 24.09.2024 07:50





Rys. 7 Mapa (Pępace)


 1.56 MB
Data publikacji : 24.09.2024 07:50


 Rys. 6 Mapa (Mniów Cierchy Pępcice)
1.73 MB
Data publikacji : 24.09.2024 07:50


 Rys. 5 Mapa (Mniów)
2.05 MB
Data publikacji : 24.09.2024 07:50


 Rys. 4 Mapa (Węgrzynów Mniów)
2.06 MB
Data publikacji : 24.09.2024 07:50

 Rys. 17 Mapa (Kostomłoty I)
1.84 MB
Data publikacji : 24.09.2024 07:50

 Rys. 16 Mapa (Kostomłoty I)
1.32 MB
Data publikacji : 24.09.2024 07:50

 Rys. 15 Mapa (Kostomłoty II Kostomłoty I)
1.95 MB
Data publikacji : 24.09.2024 07:50

 Rys. 14 Mapa (Chełmce Kostomłoty II)
1.73 MB
Data publikacji : 24.09.2024 07:50

 Rys. 13 Mapa (Chełmce Kostomłoty II)
2.65 MB
Data publikacji : 24.09.2024 07:50

Metryka strony

Data publikacji : 24.09.2024

Obowiązuje od : 24.09.2024

Obowiązuje do : 08.10.2024

Data wytworzenia : 24.09.2024

Data modyfikacji : 09.10.2024 [Rejestr zmian](#)

Wytwarzający / odpowiadający:

Świętokrzyski Urząd Wojewódzki w Kielcach

Osoba publikująca: Anna Szafarczyk

Drukuj

Generuj PDF

Powiadom

Powrót