

ZARZĄDZENIE NR 75 /2015
Wojewody Świętokrzyskiego z dnia 25 sierpnia 2015 r.

w sprawie ustalenia zasięgu terytorialnego dodatkowego lotniczego przejścia granicznego Kielce-Masłów

Na podstawie § 3 ust. 1 i 2 Rozporządzenia Ministra Spraw Wewnętrznych i Administracji z dnia 13 sierpnia 2008 r. w sprawie sposobu ustalania zasięgu terytorialnego przejść granicznych (Dz. U. Nr 147, poz. 938) oraz w związku § 1 ust. 1 pkt 6 Rozporządzenia Ministra Spraw Wewnętrznych z dnia 6 listopada 2014 r. w sprawie ustalenia dodatkowych lotniczych przejść granicznych (Dz. U. z 2014, poz. 1562 z późn. zm.), w porozumieniu z zarządzającym lotniskiem – Aeroklubem Polskim, reprezentowanym przez Prezesa i Sekretarza Generalnego Aeroklubu Polskiego, Komendantem Nadwiślańskiego Oddziału Straży Granicznej, Dyrektorem Izby Celnej w Kielcach, zarządza się co następuje:

§ 1

Ustala się zasięg terytorialny dodatkowego lotniczego przejścia granicznego Kielce-Masłów obejmującego strefy lotniska, w których dokonuje się kontroli granicznej osób, towarów i statków powietrznych.

§ 2

Zasięg terytorialny, o którym mowa w § 1, stanowią:

- sala odpraw budynku portu lotniczego, w której dokonywana jest kontrola graniczna osób i towarów,
- droga przejścia pasażerów łącząca płytę postojową lotniska z salą odpraw budynku portu lotniczego,
- płyta postojowa lotniska,
- droga kołowania,
- droga startowa.

Załącznik do niniejszego Zarządzenia przedstawia graficznie zasięg terytorialny dodatkowego lotniczego przejścia granicznego Kielce-Masłów.

§ 3

Zarządzenie wchodzi w życie z dniem podpisania i ma zastosowanie do stanów rzeczy powstałych po wejściu w życie rozporządzenia Ministra Spraw Wewnętrznych z dnia 13 grudnia 2012 r. (Dz. U. 2012, poz. 1474) i rozporządzenia Ministra Spraw Wewnętrznych z dnia 6 listopada 2014 r. (Dz. U. 2014, poz. 1562 z późn. zm.).



w/z WOJEWODY ŚWIĘTOKRZYSKIEGO

Patryk Olszak
WICEWOJEWODA ŚWIĘTOKRZYSKI

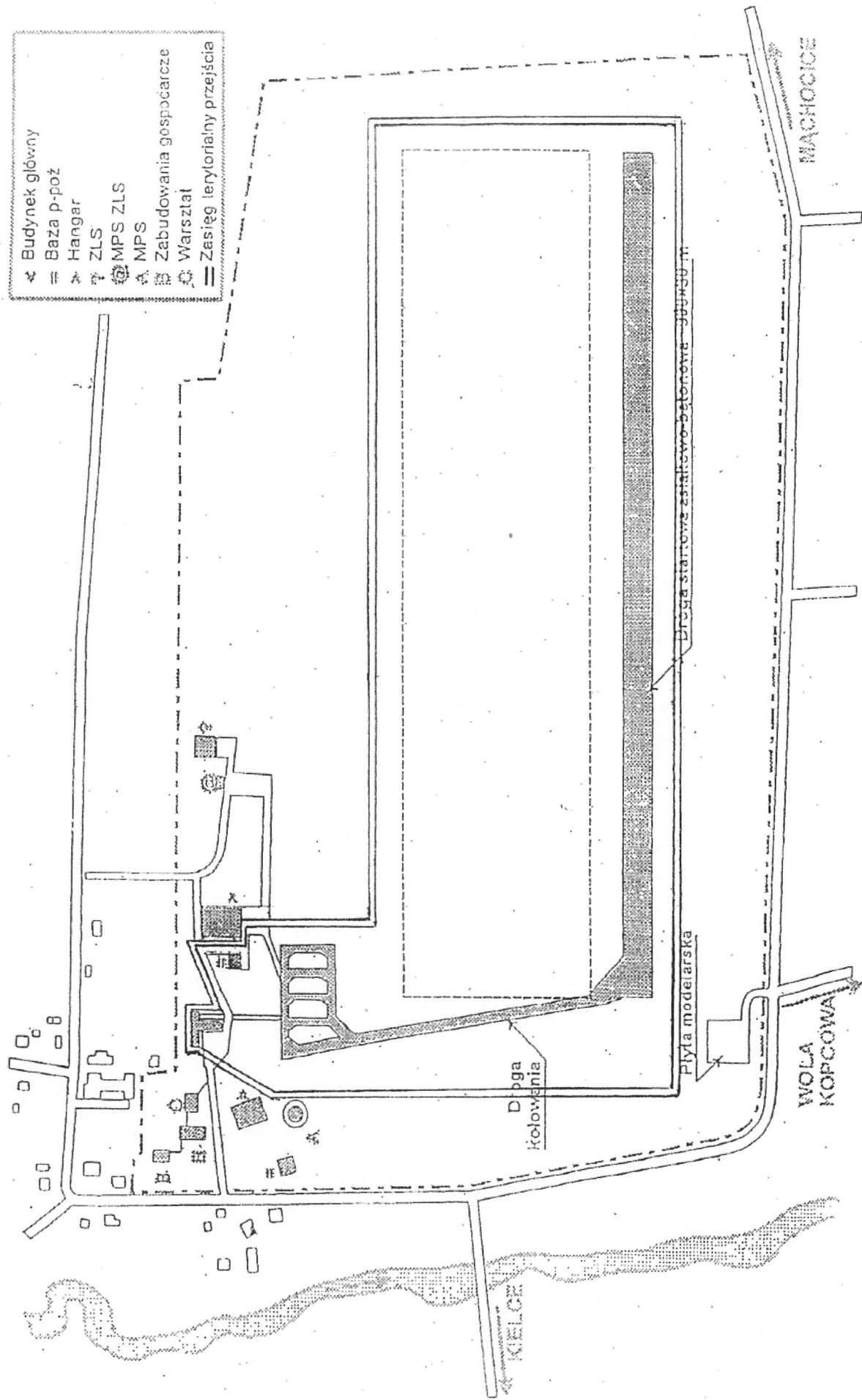
**SCHEMAT GRAFICZNY ZASIĘGU TERYTORIALNEGO DODATKOWEGO
LOTNICZEGO PRZEJŚCIA GRANICZNEGO KIELCE - MASŁÓW**

Szkic nr 1. Plan lotniska Masłów k/Kielc – z zaznaczonym zasięgiem terytorialnym dodatkowego lotniczego przejścia granicznego.

Szkic nr 2. Zasięg terytorialny dodatkowego lotniczego przejścia granicznego Kielce – Masłów.

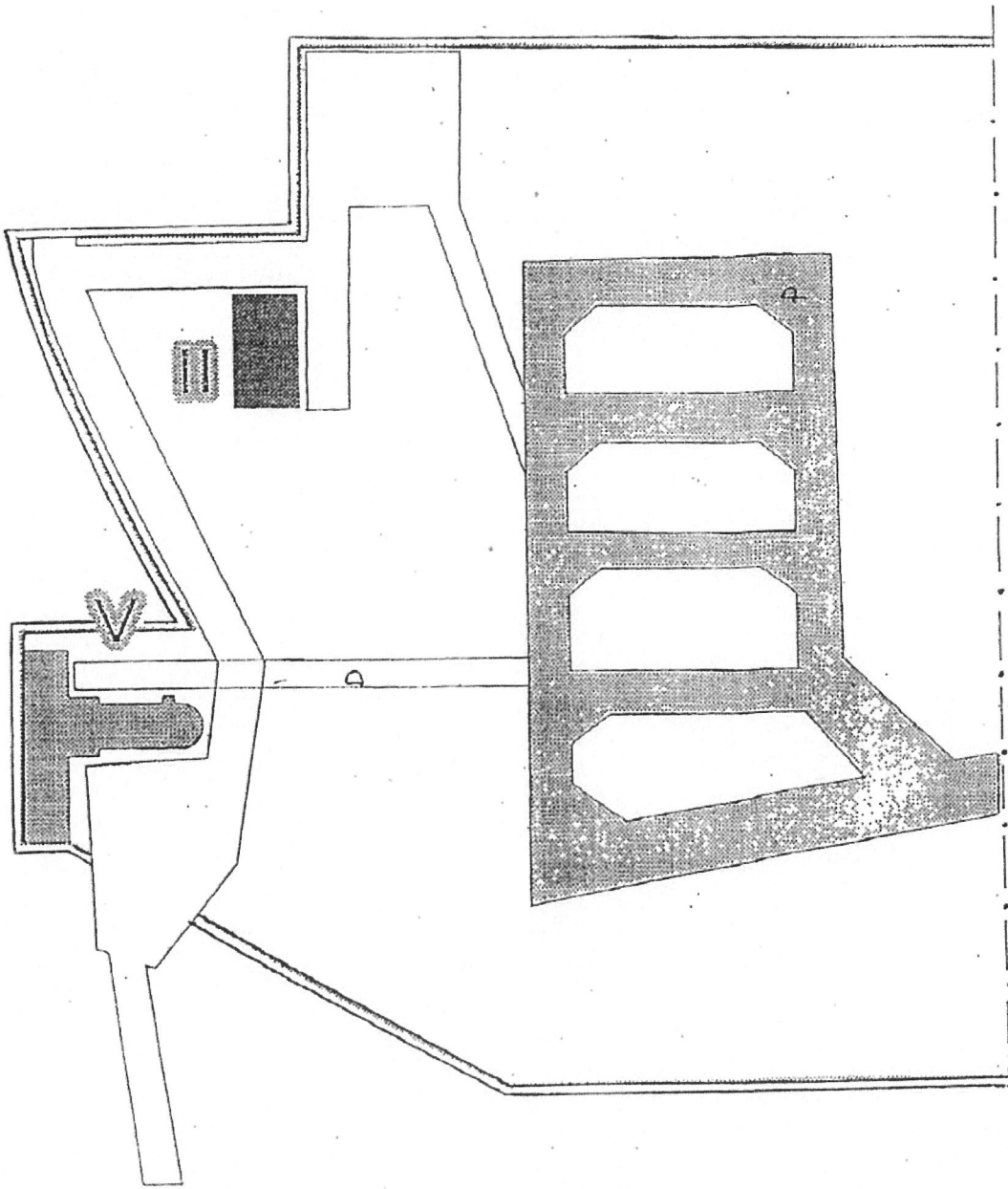
Szkic nr 3. Budynek główny lotniska Masłów k/Kielc, z zaznaczonym zasięgiem dodatkowego lotniczego przejścia granicznego.

Szkic nr 1. Plan lotniska Kielce-Masłów z zaznaczonym zasięgiem terytorialnym przejścia granicznego

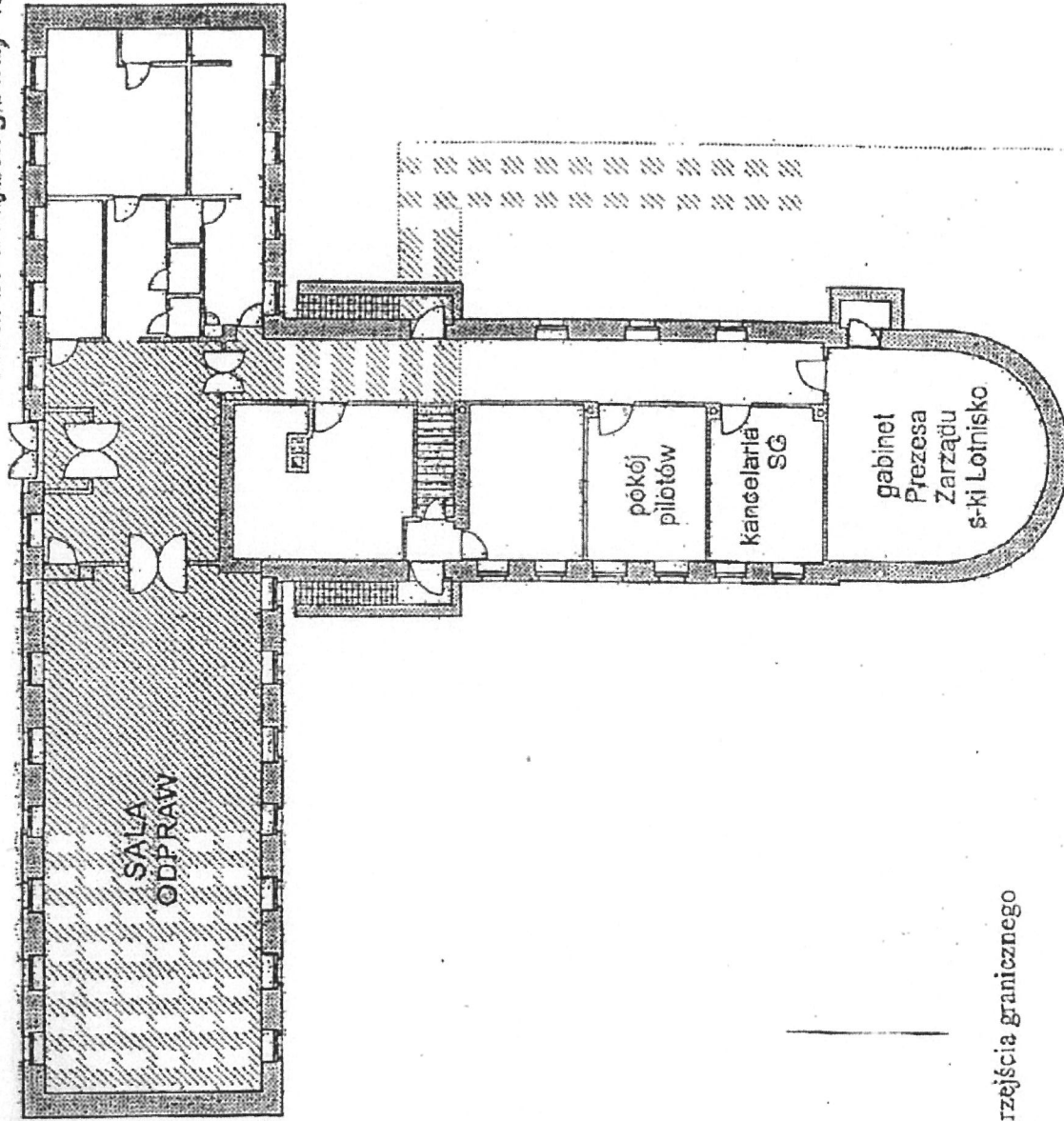


Szkic nr 2. Zasięg terytorialny przejścia granicznego Kielce-Maslów

- ◀ Budynek główny
- ≡ Baza p-poz
- D Droga, przejście, pasażerów
- P Płyta postojowa
- == Zasięg terytorialny przejścia



Szkic nr 3. Budynek główny lotniska Kielce-Masłów



■ - zasięg terytorialny przejścia granicznego