



# DZIENNIK URZĘDOWY WOJEWÓDZTWA ŚWIĘTOKRZYSKIEGO

Kielce, dnia 26 kwietnia 2004r.

Nr 58

## TREŚĆ:

Poz.:

### ROZPORZĄDZENIA WOJEWODY:

- 946** — Nr 9/2004 z dnia 20 kwietnia 2004r. w sprawie uchylenia rozporządzenia Wojewody Świętokrzyskiego..... 2817
- 947** — Nr 10/2004 z dnia 20 kwietnia 2004r. w sprawie ustanowienia planu ochrony dla Przedborskiego Parku Krajobrazowego..... 2818

### UCHWAŁY:

- 948** — Nr XIII/60/2004 Rady Powiatu w Pińczowie z dnia 26 lutego 2004r. w sprawie zmiany Uchwały Nr XXVI/131/2001 Rady Powiatu z dnia 28 grudnia 2001 roku w sprawie utworzenia środków specjalnych..... 2848
- 949** — Nr XIII/61/2004 Rady Powiatu w Pińczowie z dnia 26 lutego 2004r. w sprawie uchwalenia budżetu Powiatu na 2004 rok..... 2848
- 950** — XVII/194/04 Rady Miejskiej w Staszowie z dnia 2 kwietnia 2004r. w sprawie utworzenia odrębnych obwodów głosowania w Domu Pomocy Społecznej Zgromadzenia SS. Miłosierdzia św. Wincentego a' Paulo w Kurozwękach oraz w Samodzielnym Publicznym Zespole Zakładów Opieki Zdrowotnej w Staszowie..... 2856
- 951** — Nr XVII/100/2004 Rady Miejskiej w Wąchocku z dnia 28 stycznia 2004r. w sprawie przyjęcia Gminnego Programu Profilaktyki i Rozwiązywania Problemów Alkoholowych na 2004r..... 2857

### OGŁOSZENIE:

- 952** — Starosty Buskiego z dnia 7 kwietnia 2004r. w sprawie ustalenia miesięcznego kosztu utrzymania wychowanka w placówkach opiekuńczo-wychowawczych z terenu powiatu buskiego w roku 2004..... 2858

### SPRAWOZDANIE:

- 953** — z prac Komisji Bezpieczeństwa i Porządku w Busku Zdroju w 2003r..... 2858

## 946

### ROZPORZĄDZENIE Nr 9/2004 WOJEWODY ŚWIĘTOKRZYSKIEGO

z dnia 20 kwietnia 2004r.

#### w sprawie uchylenia rozporządzenia Wojewody Świętokrzyskiego.

Na podstawie art. 23, ust. 3 ustawy z dnia 24 kwietnia 1997r. o zwalczaniu chorób zakaźnych zwierząt, badaniu zwierząt rzeźnych i mięsa oraz o Inspekcji Weterynaryjnej (Dz. U.: z 1999r Nr 66, poz. 752, z późn. zmianami), zarządza się co następuje:

**§ 1.** Uchyla się rozporządzenie Wojewody Świętokrzyskiego Nr 5/2004 z dnia 15 marca 2004r w sprawie stwierdzenia choroby zakaźnej zwierząt - wścieklizny u lisa rudego.

§ 2. Uznaje się miejscowość Korytnica, gm. Szydłów, pow. Staszów za wolną od zapowietrzenia wścieklizną, oraz obszar miejscowości Korytnica, gm Szydłów, pow. Staszów wraz z przyległymi do niej polami, łąkami i lasami, za okręg wolny od zapowietrzenia wścieklizną.

§ 3. Uznaje się obszar terenu obejmujący miejscowości: Jasień, gm. Staszów, pow. Staszów oraz Kotuszów, gm. Szydłów. pow. Staszów wraz z przyległymi do nich polami, łąkami i lasami, za okręg wolny od zagrożenia wścieklizną.

§ 4. Wykonanie rozporządzenia powierza się Świętokrzyskiemu Wojewódzkiemu Lekarzowi Weterynarii w Kielcach.

§ 5. Rozporządzenie podlega opublikowaniu na terenach, o których mowa w § 2 i 3, w sposób zwyczajowo przyjęty, a także w Dzienniku Urzędowym Województwa Świętokrzyskiego.

§ 6. Rozporządzenie wchodzi w życie z dniem podania do publicznej wiadomości w sposób zwyczajowo przyjęty.

Wojewoda Świętokrzyski: *W. Wójcik*

## 947

### ROZPORZĄDZENIE Nr 10/2004 WOJEWODY ŚWIĘTOKRZYSKIEGO

z dnia 20 kwietnia 2004r.

#### w sprawie ustanowienia planu ochrony dla Przedborskiego Parku Krajobrazowego.

Na podstawie art. 13a, ust. 1 i ust. 6 i art. 13b, ust. 1, ust. 3 i ust. 6 ustawy z dnia 16 października 1991r. o ochronie przyrody (Dz. U. z 2001r. Nr 99, poz. 1079, Nr 100, poz. 1085, Nr 110, poz. 1189 i Nr 145, z 2002r. Nr 130, poz. 1112 oraz z 2003r. Nr 80, poz. 717, Nr 162, poz. 1568 i Nr 203, poz. 1966), art. 39 ustawy z dnia 5 czerwca 1998 roku o administracji rządowej w województwie (Dz. U. z 2001r. Nr 80, poz. 872 i Nr 128, poz. 1407, z 2002r. Nr 37, poz. 329, Nr 41, poz. 365, Nr 62, poz. 558, Nr 89, poz. 804 i Nr 200, poz. 1688 oraz z 2003r. Nr 52, poz. 450, Nr 137, poz. 1302 i Nr 149, poz. 1452) zarządza się, co następuje :

§ 1.1. Ustanawia się plan ochrony dla Przedborskiego Parku Krajobrazowego w granicach województwa świętokrzyskiego, stanowiący załącznik do niniejszego rozporządzenia.

2. Pełny tekst planu jest dostępny w Wydziale Środowiska i Rolnictwa Świętokrzyskiego Urzędu Wojewódzkiego.

§ 2. Wykonanie rozporządzenia powierza się Wojewódzkiemu Konserwatorowi Przyrody.

§ 3. Rozporządzenie podlega ogłoszeniu w Dzienniku Urzędowym Województwa Świętokrzyskiego.

§ 4. Rozporządzenie wchodzi w życie po upływie 14 dni od dnia ogłoszenia.

W/z Wojewody Świętokrzyskiego  
Wicewojewoda Świętokrzyski: *J. Grzela*

Załącznik do rozporządzenia Nr 10/2004  
Wojewody Świętokrzyskiego  
z dnia 20 kwietnia 2004r.

#### Plan ochrony dla Przedborskiego Parku Krajobrazowego w granicach województwa świętokrzyskiego (operat generalny)

Plan ochrony dla całego obszaru PPK wraz z otuliną (operat generalny) wykonano w Biurze Planowania Przestrzennego Województwa Łódzkiego w Łodzi, w zespole autorskim pod kierunkiem generalnego projektanta mgr inż. Augustyna Sztuka.

Generalny operat planu ochrony Przedborskiego Parku Krajobrazowego w pełnej wersji obejmuje:

- operaty szczegółowe:

1. Operat ochrony walorów przyrody nieożywionej i gleb,

2. Operat ochrony zasobów wodnych i ekosystemów torfowiskowych,
  3. Operat zoologiczny,
  4. Operat ochrony walorów kulturowych i krajobrazowych,
  5. Operat ochrony walorów rekreacyjnych,
  6. Operat zagadnień społeczno-gospodarczych,
  7. Operat ochrony systemów leśnych,
  8. Operat ochrony ekosystemów nieleśnych,
  9. Operat flory,
  10. Operat fauny,
  11. Operat zagospodarowania przestrzennego.
- operat generalny - część I i II,
  - część graficzną, na którą składają się mapy:
    1. Granice Przedborskiego Parku Krajobrazowego i Przedborskiego Obszaru Chronionego Krajobrazu w skali 1 : 50 000,
    2. Struktura przestrzenna w skali 1 : 50 000,
    3. Strefa ochrony walorów ekologicznych w skali 1 : 25 000,

4. Strefa ochrony walorów kulturowych i krajobrazowych w skali 1 : 25 000.

Wyciąg z planu ochrony dla części obszaru PPK wraz z otuliną położonego w granicach województwa świętokrzyskiego, wykonano w Biurze Geologiczno - Fizjograficznym „GEO - FIZ” w Kielcach.

Obejmuje on:

- tekst operatu generalnego,
- mapę syntetyczno-wynikową w skali 1 : 25 000
- Strefy działań ochronnych na tle diagnozy stanu środowiska.

Plan ochrony dla części obszaru PPK wraz z otuliną położonego w granicach województwa świętokrzyskiego opracowano na podstawie dokumentacji projektowej (operat generalny).

Obejmuje ona:

- tekst stanowiący załącznik do rozporządzenia Wojewody Świętokrzyskiego,
- mapę „Stref działań ochronnych” w skali 1 : 25 000 oraz pomniejszoną dla celów publikacji.

## 1. Dane ogólne

### 1.1. Podstawa prawna

Obowiązek sporządzenia planu ochrony Przedborskiego Parku Krajobrazowego zwanego dalej Parkiem wynika z art. 13a ustawy z dnia 16 października 1991r. o ochronie przyrody (Dz. U. z 2001r. Nr 99, poz. 1079 z późniejszymi zmianami) - „Dla obszarów objętych formami ochrony określonymi w art. 13 ust. 1 pkt. 1-3 sporządza się i realizuje plan ochrony. Wojewoda w drodze rozporządzenia ustanawia plan ochrony dla obszarów objętych formami ochrony przyrody, w którym zawarte ustalenia są wiążące dla miejscowych planów zagospodarowania przestrzennego i decyzji o warunkach zabudowy i zagospodarowania terenu”.

Plan ochrony Parku wykonano zgodnie z rozporządzeniem Ministra Środowiska z dnia 15 kwietnia 2002r. w sprawie szczegółowych zasad sporządzania projektu planu ochrony dla parku krajobrazowego.

Operat generalny planu ochrony dla Parku zawiera:

- cele ochrony z uwzględnieniem przyrodniczych, społecznych i gospodarczych uwarunkowań ich realizacji,
- obszary działań ochronnych,
- zakres prac związanych z ochroną przyrody i kształtowaniem krajobrazu,
- sposób eliminacji zagrożeń dla przyrody,
- obszary i sposoby ich udostępnienia dla celów naukowych, dydaktycznych, edukacyjnych, turystycznych i rekreacyjnych oraz innych form zagospodarowania,
- ustalenia do miejscowych planów zagospodarowania przestrzennego.

Opracowany na podstawie operatu generalnego plan ochrony wraz z mapą „Stref działań ochron-

nych” w skali 1 : 25 000, stanowi załącznik do rozporządzenia Wojewody Świętokrzyskiego.

### 1.2. Powierzchnia, położenie i granice Parku

Powierzchnia Parku w granicach województwa świętokrzyskiego wynosi 9 165,1 ha, a powierzchnia otuliny stanowiącej Przedborski Obszar Chronionego Krajobrazu 13 048,6 ha. Łączna powierzchnia terenów wynosi 22 213,7 ha. Park pod względem administracyjnym położony jest na fragmentach gmin:

- Kluczewsko, powierzchnia 3 658,0 ha,
  - Krasocin, powierzchnia 2 947,0 ha,
  - Łopuszno, powierzchnia 867,1 ha,
  - Słupia Konecka, powierzchnia 1 693,0 ha.
- Otulina Parku obejmuje fragmenty gmin:
- Kluczewsko, powierzchnia 7 293,0 ha,
  - Krasocin, powierzchnia 1 721,2 ha,
  - Falków, powierzchnia 1 614,7 ha,
  - Słupia Konecka 1 815,0 ha,
  - Łopuszno, powierzchnia 604,7 ha.

Według podziału fizyczno-geograficznego Polski (J. Kondracki) obszar Parku i jego otuliny położony jest w środkowej części makroregionu zwanego Wyżyną Przedborską, który stanowi północno-zachodni fragment podprovincji Wyżyny Środkowomałopolskiej w prowincji Wyżyny Małopolskiej. Granice obszaru obejmują fragmenty czterech mezoregionów:

- północną część Niecki Włoszczowskiej,
- północno-zachodnią część Pasma Przedborsko-Małoskiego,
- zachodnią część Wzgórz Łopuszniańskich,
- południową część Wzgórz Opoczyńskich.

Według regionalizacji przyrodniczo-leśnej Park wraz z otuliną położony jest w Krainie Małopolskiej, w dzielnicach: Łódzko-Opoczyńskiej (mezoregion Piotrkowsko-Opoczyński), Gór Świętokrzyskich (mezoregion Puszczy Świętokrzyskiej i Łysogórski) oraz Wyżyny Środkowomazowieckiej (mezoregion Jędrzejowsko-Włoszczowski).

Zgodnie z rozporządzeniem Nr 54/2002 Wojewody Świętokrzyskiego z dnia 18 listopada 2002r. w sprawie Przedborskiego Parku Krajobrazowego opis granic Parku przedstawia się następująco:

Od wschodu granica Przedborskiego Parku Krajobrazowego w województwie świętokrzyskim biegnie od styku z granicą województwa łódzkiego w okolicy wsi Piskorzaniec w kierunku północno-wschodnim wzdłuż północnej granicy kompleksu leśnego i granicy gminy Fałków z gminą Słupia Konecka. Dochodzi do linii kolejowej i biegnie dalej na południe wzdłuż wschodniego skraju kompleksu leśnego do granicy województwa świętokrzyskiego i łódzkiego w rejonie stawu Piskorzaniec. Następnie biegnie granicą województw w kierunku południowym do drogi Góry Mokre - Pilczyca i skręca w kierunku wschodnim drogą do wsi Skąpe, przy czym nie dochodząc do tej wsi skręca na południe wzdłuż drogi polnej i biegnąc ok. 500 m odcinkiem na wschód, dochodzi do drogi Skąpe - Budziszław. Drogą tą biegnie na południowy - wschód do drogi Słupia - Oleszno i zmieniając kierunek na południowo-zachodni biegnie tą drogą dochodząc do kompleksu leśnego. Stąd zmienia kierunek na wschodni, a następnie południowo-wschodni i biegnie skrajem tego kompleksu aż do drogi w rejonie Fryszerka, wzdłuż której biegnie na ok. 1000 m odcinku. Następnie skręca w kierunku zachodnim po granicy kompleksu leśnego, w okolicach wsi Ostra Górka zmieniając kierunek na południowy, a następnie zachodni i północny biegnąc dalej skrajem lasu w kierunku zachodnim i północno-zachodnim dochodzi do drogi Oleszno - Słupia. Stąd dalej biegnie skrajem lasu i zmieniając kierunek na południowo-zachodni, dochodzi do łuku na drodze Kluczewsko - Kozia Wieś w tej miejscowości i biegnie dalej tą drogą aż do granicy gmin Krasocin i Kluczewsko. Tu zmienia kierunek na generalnie północny, biegnąc wzdłuż rz. Białej do rz. Czarnej i po przecięciu jej koryta i ominięciu od strony wschodniej m. Komorniki biegnie wzdłuż drogi Komorniki - Nowiny do Nowin. Stąd skrajem kompleksu leśnego biegnie na zachód aż do drogi Kluczewsko - Przedbórz i dalej, zmieniając kierunek na północny biegnie wzdłuż tej drogi do Kopruszy. Tu skręca na wschód, a następnie na północ i zachód po granicy kompleksu leśnego (omijając od wschodu wieś Stanowiska) dochodząc ponownie do drogi Kluczewsko - Przedbórz. Dalej biegnie tą drogą na północny - zachód do wsi Dobromierz i omijając ją

od wschodu biegnie na północ drogami polnymi do granicy lasu (omijając od wschodu wieś Rączki i Błonie). Stąd, zgodnie z przebiegiem granicy województw łódzkiego i świętokrzyskiego, dochodzi do punktu wyjściowego w okolicy wsi Piskorzaniec.

Zgodnie z rozporządzeniem Nr 55/2002 Wojewody Świętokrzyskiego z dnia 18 listopada 2002r. w sprawie wyznaczenia Przedborskiego Obszaru Chronionego Krajobrazu opis granic obszaru przedstawia się następująco:

Od północy granica Przedborskiego Obszaru Chronionego Krajobrazu, biegnie od granicy województw świętokrzyskiego i łódzkiego po drodze krajowej nr 42 i w odległości ok. 1750 m od tej granicy skręca w kierunku ściśle wschodnim do drogi Cermno - Ruda Pilczycka. Drogą tą biegnie w kierunku południowo-wschodnim i po przecięciu granicy gmin Fałków i Słupia Konecka dochodzi do Rudy Pilczyckiej. Dalej biegnie w kierunku południowym drogą przez wieś: Pilczyca, Skąpe, Wólka, Mogielnica, Lasocin i dochodzi do wsi Piaski. Na południe od zabudowań tej wsi granica biegnie w kierunku południowo-wschodnim po drogą do terenów na wschód od wsi Skalka Polska. Dalej po drogą do wsi Skalka Nowa a następnie obiera kierunek zachodni dochodząc do wsi Antonielów, skąd na południowy - zachód biegnie do wsi Lipia Górka i zmienia kierunek na ściśle zachodni w kierunku Brygidowa, po czym biegnie w kierunku generalnie południowym dochodząc do drogi Rogalów - Krasocin i stąd w kierunku północno-zachodnim, przechodząc przez Rogalów i omijając Świdno od strony północno-wschodniej biegnie drogą Świdno - Oleszno przez Wolę Świdzińską do Oleszna. Biegnąc drogą, a następnie skrajem lasu omija tę miejscowość i na południe od wsi Kozia Wieś dochodzi do linii kolejowej. Następnie biegnie wzdłuż tej linii w kierunku południowo-zachodnim, po czym na skraju lasu zmienia kierunek na południowo-wschodni, obejmując ok. 1350 m pas lasu do linii kolejowej. Następnie skręca skrajem lasu na południowy - wschód do drogi lokalnej Chatupki - Rudka i biegnie tą drogą przez tereny leśne w kierunku północno-zachodnim do drogi Kluczewsko - Oleszno. Następnie drogą tą biegnie w kierunku zachodnim do Kluczewska, którego zabudowę omija od północy i biegnie dalej drogą przez tereny leśne do rz. Pilicy (włączając obszar Praczk). Dalej granica zmienia kierunek na generalnie północny i biegnie wzdłuż Pilicy, pokrywając się z granicą województw i dochodząc do m. Pratkowice, gdzie zmienia kierunek (zgodnie z przebiegiem granicy województw) na wschodni i dochodzi do drogi Kluczewsko - Przedbórz. Biegnie nią na południowy - wschód ok. 1 km do granicy Przedborskiego Parku Krajobrazowego.

### 1.3. Stan środowiska

Przedborski Park Krajobrazowy wraz z otuliną jest jednym z najcenniejszych parków krajobrazowych w środkowej Polsce. Odnacza się dużą różnorodnością budowy geologicznej i rzeźby terenu, co wpływa na zróżnicowanie innych elementów środowiska przyrodniczego: wód podziemnych i powierzchniowych, gleb, klimatu, szaty roślinnej i świata zwierząt. Różnorodność morfologii Parku i jego otuliny wykazuje związek zarówno z czynnikami strukturalnymi – budową geologiczną i tektoniką podłoża, jak też z działalnością procesów czwartorzędowych. Występują tu obok siebie formy rzeźby o charakterze typowym dla niżu, jak też elementy rzeźby wyżynnej, stanowiące malowniczy krajobraz, odznaczający się dużą różnorodnością i pięknymi punktami widokowymi. Centralną oś morfologiczną obszaru zajmuje Pasma Przedborsko-Małogoskie zbudowane z wapieni górnojurajskich oraz kredowych piaskowców, gdzie wysokości bezwzględne terenu przekraczają 250 m npm. W części północnej obszaru występują elementy typowe dla nizin: płaskie powierzchnie zbudowane z utworów wodnolodowcowych (nierządki zwydmione), rozległe zabagnione obniżenia oraz wyniesienia zbudowane z utworów górnokarbońskich i jury dolnej. W strefie południowej występuje obniżenie Niecki Włoszczowskiej, przecięte dolinami rzek Pilicy i Czarnej Włoszczowskiej, gdzie na kredowym podłożu zalegają osady czwartorzędowe, w tym piaski przewiane w wydmach. Cały obszar Parku i jego otuliny znajduje się w zlewni rzeki Pilicy, będącej najdłuższym lewo-brzeżnym dopływem Wisły. Odwadniany jest on przez rzekę Pilicę i przez jej główny prawobrzeżny dopływ Czarną Włoszczowską oraz mniejsze ciek: Brzozówkę, Łapczynkę i Młyńską Strugę. System dopływów Czarnej Włoszczowskiej tworzy: Czarna Pilczycka, Potok Szreniawski, Potok Rybnica, Struga Jakubowiecka, Potok Wólka, Czarna Stara, Czarna Nowa, Chotówka i Struga Ojrzana.

Wszystkie rzeki na terenie Parku zostały zakwalifikowane do III klasy czystości. Głównym źródłem zanieczyszczenia wód płynących są nieoczyszczone ścieki bytowe, odprowadzane bezpośrednio do Pilicy i jej dopływów oraz zanieczyszczenia rolnicze. Budowa geologiczna stwarza duże zróżnicowanie warunków hydrogeologicznych obszaru. Południowa i centralna część obszaru znajduje się w zasięgu Głównego Zbiornika Wód Podziemnych (GZWP) Nr 408 Niecka Miechowska (NW) i jego strefy ochrony, powstałego w spękanych utworach kredy (ośrodek szczelinowo-porowy).

Zbiornik zasilany jest powierzchniowo i brak utworów nieprzepuszczalnych w stropie skał wodonośnych zwiększa ryzyko zanieczyszczenia ze źródeł antropogenicznych.

Gleby na obszarze Parku i w jego otulinie charakteryzuje niski wskaźnik jakości i przydatności rolniczej. Znaczne tereny obejmują gleby pochodzenia organicznego, zaliczane do gleb chronionych.

Różnorodność warunków siedliskowych w obszarze sprawia silne zróżnicowanie i bogactwo szaty roślinnej. Fitocenozy leśne reprezentują olsy, łęgi, grądy, bory sosnowe i bory mieszane. Natomiast zbiorowiska nieleśne tworzą różnorodne zespoły łąkowe, zbiorowiska wodne i bagienne, torfowiskowe i ciepłolubnych muraw kserotermicznych. Wskaźnik lesistości dla samego Parku w granicach województwa świętokrzyskiego wynosi 63,8 %, a łącznie z otuliną 43,3 %. Dominującą grupą siedlisk obszaru Parku i otuliny są siedliska borowe (49 % powierzchni wszystkich siedlisk). Znaczący udział (17,6 %) mają siedliska wilgotne, gdzie siedliska bagienne zajmują 2 % powierzchni. W drzewostanach dominującym gatunkiem jest sosna (81 %) oraz olcha (12 %).

Cała powierzchnia lasów Parku i otuliny nie jest narażona na ujemne oddziaływanie przemysłowych zanieczyszczeń powietrza, z uwagi na znaczne oddalenie takich ośrodków. Dużym powierzchniom lasów nadano funkcje ochronne oraz objęto ochroną rezerwatową.

Na obszarze Parku i w jego otulinie występuje szereg gatunków zwierząt objętych ochroną prawną. Prowadzona jest też gospodarka łowiecka realizowana w poszczególnych obwodach.

Wartości przyrodnicze Parku i otuliny w granicach województwa świętokrzyskiego są udokumentowane w postaci 3 rezerwatów przyrody, 9 użytków ekologicznych oraz 9 pomników przyrody. W dalszej kolejności proponuje się ustanowienie dalszych 5 rezerwatów przyrody, 4 zespołów przyrodniczo-krajobrazowych, 4 stanowisk dokumentacyjnych przyrody nieożywionej, 33 użytków ekologicznych oraz 35 pomników przyrody.

### 1.4. Podstawowa infrastruktura techniczna Parku

#### Komunikacja drogowa i kolejowa

W układzie komunikacyjnym główną rolę odgrywa droga krajowa Nr 42 relacji Radomsko - Przedbórz - Końskie, stanowiąca w województwie świętokrzyskim północną granicę Parku i otuliny, która ma połączenie z układem nadrzędnym, na zachodzie w Radomsku z drogą krajową Nr 1, a w kierunku wschodnim z drogą krajową Nr 74 zapewniającą powiązanie z Kielcami. Przez zachodnią część obszaru Parku i otuliny przebiega droga wojewódzka Nr 742 relacji Przyglów - Przedbórz - Włoszczowa, stanowiąca poprzez system wiążących się z nią dróg powiatowych powiązania Parku z głównymi jednostkami osadniczymi. Uzupełnienie wymienionej sieci podstawowej pełnią drogi gminne.

Przez wschodnie tereny Parku i jego otuliny przebiega w układzie południe - północ Centralna Magistrala Kolejowa relacji Zawiercie - Radzice. Jest to linia dwutorowa, zelektryfikowana, przystosowana do szybkiego ruchu tranzytowego, która nie obsługuje w ogóle przyległych terenów województwa świętokrzyskiego. Stanowi ona w zagospodarowaniu przestrzennym barierę ekologiczną w powiązaniach przyrodniczych obszaru oraz duże źródło hałasu komunikacyjnego.

#### Linie przesyłowe

Centralnym punktem zasilania w energię elektroenergetyczną jest Główny Punkt Zasilania (GPZ) w Olesznie. Zbiegają się tu dwie napowietrzne linie elektroenergetyczne wysokiego napięcia 110 kV Gnieździska - Oleszno oraz Szreniawa - Oleszno, których odcinki przebiegają przez południowo-wschodnią oraz wschodnią część Parku i jego otuliny. Zasilanie całego obszaru odbywa się przez napowietrzne linie elektroenergetyczne ze stacji 15 kV, które częściowo wymagają przebudowy i modernizacji. System łączności telefonicznej na terenach poszczególnych gmin funkcjonuje w oparciu o centrale automatyczne, w obszarze których znajdują się wszystkie miejscowości położone w granicach Parku i jego otuliny. Magistralne i rozdzielcze sieci telefoniczne wykonana są jako linie kablowe i napowietrzne, prowadzące głównie wzdłuż istniejących dróg. Ponadto w Olesznie zlokalizowane są dwa maszty telefonii komórkowej. Źródłem ciepła na obszarze Parku i otuliny pozostaje głównie węgiel oraz gaz bezprzewodowy propan - butan, na bazie których dominuje ogrzewanie piecowe.

Doprowadzenie sieci przesyłowej gazu ziemnego do poszczególnych miejscowości, przewidywane jest w najbliższej perspektywie.

#### Sieć wodociągowa

Głównym źródłem zaopatrzenia w wodę są wody podziemne, których zasoby są wystarczające dla pokrycia zapotrzebowania mieszkańców. W każdej z gmin zlokalizowane jest co najmniej jedno ujęcie wody, które zabezpiecza zapotrzebowanie w wodę istniejącą i dalszą projektowaną sieć wodociągową. Lokalizacja ujęć wody oraz zasięgi sieci wodociągowych przedstawiają się następująco:

- gmina Falków - z ujęcia zespolonego Czermno i Falków zaopatrzone są w wodę wsie Stanisławów i Smyków,
- gmina Kluczewsko - z ujęć wody w Bobrownikach, Kluczewsku, Dobromierzu i Bożej Woli zaopatrzone są w wodę wsie: Dobromierz, Boża Wola, Mrowina, Pilczyca, Rączki, Jeżowiec, Pratkan, Rzewuszyce, Komorniki, Januszewice, Kolonia Mrowina i Łapczyzna Wola,

- gmina Krasocin - z ujęć wody w Mieczynie i Olesznie zaopatrzone w wodę są wsie: Brygidów, Karolinów, Wola Świdzińska, Świdno oraz Oleszno,
- gmina Łopuszno - z ujęcia wody w Lasocinie zwodociągowana jest wieś Lasocin oraz przewiduje się zwodociągowanie wsi Ewelinów i Fryszerka,
- gmina Słupia Konecka - z ujęcia wody w Mnińcu zaopatrzone w wodę są wsie: Ruda Pilczycka, Pilczyca, Zaostrow, Skąpe, Wólka, Budziślaw i Rytlów.

#### Odprowadzanie ścieków

Gminy w granicach Parku i jego otuliny częściowo posiadają zorganizowane systemy kanalizacji sanitarnych jak również oczyszczalni ścieków. Częściowo ścieki bytowo-gospodarcze gromadzone są w bezodpływowych zbiornikach i wywożone do oczyszczalni ścieków poza ich granicami. W dużym stopniu ścieki odprowadzane są do gruntu i cieków, powodując zanieczyszczenie wód podziemnych i powierzchniowych. Budowa systemów kanalizacji sanitarnych i oczyszczalni ścieków pozostaje w sferze zamierzeń inwestycyjnych obejmujących najbliższe lata.

#### Gospodarka odpadami

Gospodarka odpadami stałymi na obszarze Parku i jego otuliny w dużym stopniu jest rozwiązana i uporządkowana. Stan istniejący i docelowy gospodarki odpadami przedstawia się następująco:

- gmina Falków - istniejące gminne wysypisko odpadów stałych znajduje się w południowej części gminy poza granicami Parku,
- gmina Kluczewsko - istniejące punkty składowania i selekcjonowania (etapowe) zlokalizowane są we wsi Kluczewsko, w Januszewicach (otulina - jednostka 39), Łapczynej Woli (otulina - jednostka 18), skąd wywożone są na wysypisko „Kępny Ług” w gminie Włoszczowa,
- gmina Krasocin - odpady wywożone są na wysypisko w gminie Włoszczowa,
- gmina Łopuszno - funkcjonuje tutaj nielegalne składowisko w Lasocinie „Żwirowni”, które powinno ulec likwidacji (jednostka 60),
- gmina Słupia Konecka - projektowane składowisko odpadów w rejonie wsi Słupia, poza granicami Parku.

#### 1.5. Formy własności gruntów

##### Tereny leśne

Tereny leśne położone w Parku i jego otulinie w granicach województwa świętokrzyskiego zajmują ogólną powierzchnię 9 624 ha. W granicach Parku lasy będące w zarządzie Lasów Państwowych zajmują powierzchnię 3 493 ha, a lasy stanowiące

własność osób fizycznych 2 363 ha. Łączna ich powierzchnia wynosi 5 856 ha.

W granicach otuliny powierzchnia zalesiona wynosi 3 768 ha, w tym lasy będące w zarządzie Lasów Państwowych stanowią 1 897 ha, a lasy prywatne 1 871 ha.

#### Grunty rolne

W strukturze użytkowania gruntów rolnych w granicach Parku grunty orne zajmują ok. 19 % powierzchni (1 741 ha), użytki zielone ok. 14,5 % (1 329 ha), a tereny zainwestowane 2 % (183 ha).

Strefa otuliny jest bardziej zurbanizowana i więcej jest gruntów użytkowanych rolniczo. W strukturze użytkowania gruntów przeważają grunty orne stanowiące ok. 50 % powierzchni (6 524 ha) oraz użytki zielone ok. 17 % (2 218 ha). Tereny zainwestowane wynoszą ok. 4,7 % (613 ha).

Na terenie Parku i jego otuliny przeważają grunty rolne będące własnością prywatną, które obejmują 90 % ogólnej powierzchni tych gruntów.

Wody w obrębie Parku i jego otuliny zajmują ok. 1 % ich powierzchni (222 ha).

## 2. Charakterystyka i diagnoza stanu przyrody

### 2.1. Typy gleb i ich przydatność rolnicza

W obrębie Parku i otuliny dominują gleby wytworzone z piasków słabo gliniastych oraz mułowe (pochodzenia bagiennego). W części centralnej i południowo-wschodniej znaczącą rolę odgrywają również gleby rędzinowe wytworzone na podłożu skał węglanowych. W dolinach rzecznych i obniżeniach terenowych występują gleby pochodzenia organicznego. W obszarach rolnych i leśnych występują następujące typy gleb: gleby rdzawe i brunatne różnych odmian, rędziny, gleby bielcowe, gleby glejowe, gleby mineralno-murszowe, gleby torfowe i torfowo-murszowe oraz mady.

W przydatności rolniczej gleby przedstawiają stosunkowo niską wartość użytkową, skupiają się głównie w kompleksie żytnim słabym (6) i żytnim bardzo słabym (7). Dobrą wartość użytkową wykazują rozproszone płyty rędzin właściwych i gleb brunatnych w III klasie bonitacyjnej zajmując łącznie 29,1 ha, w tym 3,6 ha w Parku. Gleby IV klasy obejmują rędziny węglanowe i gleby brunatne zajmując łącznie powierzchnię 1649,8 ha, w tym w obszarze Parku 101,9 ha. Gleby pochodzenia organicznego w granicach Parku obejmują powierzchnię 1211,4 ha, a w jego otulinie 1176,4 ha (łącznie wynoszą 2387,8 ha).

### 2.2. Ekosystemy i siedliska przyrodnicze

Struktura przestrzenna Parku i otuliny obejmuje ekosystemy leśne oraz ekosystemy nieleśne charakteryzujące się dużym zróżnicowaniem i bioróżnorodnością. W ekosystemach leśnych (9624 ha) występują cenne ekologicznie siedliska przyrodnicze objęte ochroną na mocy Rozporządzenia Ministra Środowiska z dnia 14 sierpnia 2001r. w sprawie określenia rodzaju siedlisk przyrodniczych podlegających ochronie. Zalicza się do nich: grąd subkontynentalny, świetlista dąbrowa, sosnowy bór bagienny, łęg jesionowo-olszowy, olsy i łożyska oraz wyżynny jodłowy bór mieszany. Poza wymienionymi siedliskami zaznacza się: łęg wierzbowo-topolowy, łęg wiązowo-jesionowy, buczyny i bory. W strukturach siedliskowych obszaru wy-

stępują następujące typy lasów: bory świeże, bory wilgotne, bory bagiennie, bory mieszane świeże, bory wilgotne mieszane, lasy mieszane świeże, lasy mieszane wilgotne, lasy świeże, lasy wilgotne, olsy, lasy mieszane wyżynne i lasy wyżynne oraz bory mieszane wyżynne.

Dominującą grupą siedlisk obszaru Parku i otuliny są siedliska borowe, które zajmują aż 48 % powierzchni wszystkich siedlisk. Bory mieszane stanowią 23 % powierzchni siedlisk. Poszczególne grupy siedlisk ze względu na stopień uwilgocenia zajmują:

- siedliska świeże - 65,1 % powierzchni siedlisk,
- siedliska wilgotne - 17,62 % powierzchni siedlisk,
- siedliska o wysokim stopniu uwilgocenia obejmujące olsy, olsy jesionowe, lasy bagiennie i bory bagiennie - 12,68 % powierzchni siedlisk,
- siedliska suche - 1,0 % powierzchni siedlisk.

Na obszarze Parku i jego otuliny ekosystemy nieleśne obejmują następujące typy zbiorowisk roślinnych: łąkowe, murawowe, zaroślowe i synantropijne. Roślinność nieleśna składa się z 91 zespołów i zbiorowisk roślinnych w tym zespoły wodne, szuwarowe i torfowiskowe. Wśród omawianych zbiorowisk liczbowo dominuje grupa zbiorowisk ruderalnych, reprezentowana przez 15 zespołów i zbiorowisk roślinnych. Roślinność segetalna obejmuje 12 zespołów zbiorowisk roślinnych. Na łąkach występuje 9 zespołów i zbiorowisk roślinnych, a 7 na murawach.

Największe powierzchnie zajmują zbiorowiska synantropijne ze względu na rolniczy charakter tego obszaru. Drugie miejsce pod względem zajmowanej powierzchni przypada fitocenozom łąkowym.

Do grupy najcenniejszych i interesujących nieleśnych zbiorowisk roślinnych występujących na obszarze PPK należą zespoły muraw, szczególnie murawy kserotermiczne, które rozwijają się tu poza zasięgiem swego naturalnego występowania. Cechą charakterystyczną zbiorowisk rosnących na murawach kserotermicznych jest ich wyjątkowo niezwykle bogactwo gatunkowe. W ciągu całego

okresu wegetacyjnego można podziwiać niezwykle przepiękne, wielobarwne kobierce w różnych kolorach roślin oraz miejsca bytowania zwierząt. Miejsca ich występowania ograniczają się do niewielkich płatów rozproszonych w zachodniej części PPK. Zbiorowiska muraw podlegają gwałtownym naturalnym przemianom i bardzo istotna jest ochrona muraw przed zarośnięciem ich przez drzewa i krzewy.

Duże walory przyrodniczo-krajobrazowe posiadają zespoły łąkowe takie jak: zespół ostrożenia warzywnego i rdestu wężownika. Zespoły te na terenie PPK zajmują małe stanowiska, a ostatnio zauważa się ich regresję. Coraz częściej na tereny te wkracza roślinność typu ziołorośli. W krajobrazie terenów łąkowych zaznacza się coraz większy udział zbiorowisk zaroślowych, które wkraczają na nieużytkowane rozległe tereny mokradłowe, podnosząc atrakcyjność krajobrazu.

Na obszarze trzy rodzaje występujących siedlisk przyrodniczych: pionierskie murawy napiaskowe i naskalne, murawy kserotermiczne, mokre łąki użytkowane ekstensywnie, są chronione na podstawie Rozporządzenia Ministra Środowiska z dnia 14 sierpnia 2001r.

Znaczną rolę w Parku i jego otulinie odgrywają ekosystemy wodne obejmujące doliny sieci rzecznej, wody stojące, tereny wód stojących, bagna i torfowiska, mokradła, podmokłości oraz źródlika. Wyróżniają się one występującym bogactwem wielu gatunków roślin podlegających ochronie oraz stanowią miejsca lęgów i żerowisk wielu gatunków zwierząt. W obszarach wodnych najczęściej występują zespoły rdestnicy grzebieniastej i kędzierzawej, rzęśli hakowatej, włosienicznika rzecznoego, potoczniaka wąskolistnego, grążela żółtego, grzybieni białych oraz płaty okrzężnicy bagiennej. Wśród zbiorowisk torfowiskowych najczęściej występują zespoły kwaśnego młaka niskoturzykowego, turzycy obłej, turzycy bagiennej, ostrożenia warzywnego i rdestu wężownika (łąki wilgotne) oraz zespoły szuwarowe i zaroślowe. Najcenniejsze ich biocenozy zostały objęte ochroną prawną lub są wskazane do objęcia tą ochroną.

### 2.3. Gatunki roślin chronionych i ich siedliska

#### Ochrona gatunkowa

Obszar Parku i jego otuliny wyróżnia się dużym nagromadzeniem występujących gatunków roślin, objętych ścisłą i częściową ochroną gatunkową, zgodnie z Rozporządzeniem Ministra Środowiska z dnia 11 września 2001 roku. Występuje tu:

- 167 gatunków mszaków (36 wątrobowców i 131 mchów),
- 155 gatunków porostów, w tym 31 chronionych: m. in.: włosatka rozpierzchła, płucnica, chrobotek, tarczownica, pustułka rurkowata, płaskotka, brodaczką, odnożyca,

- 954 gatunki roślin naczyniowych, w tym podlegających:

- ochronie ścisłej (54 gatunki), takich jak: orlik pospolity, parzydło leśne, dziewięciślić bezłodygowy, buławik, wiśnia karłowata, pomocnik baldaszkowy, pluskwica europejska, żłobik koralowy, obuwik koralowy, storczyki, wawrzynek wilczętyko, mącznica lekarska, widłaki, rosiczki, kruszczyki, skrzyp błotny, śnieżyczka przebiśnieg, gorczyca orzęsiona, bluszcz pospolity, turówka wonna, kosaciec syberyjski, rojnik pospolity, lilia złotogłów, listeria jajowata, gnieźnik leśny, grążel żółty, grzybienie, śniadek baldaszkowaty, gnidosz rozestany, podkolan biały, sasanka, wierzba borówkolistna, salvinia pływająca, kokoczek południowa, paprotka zwyczajna, pełnik europejski, barwinek pospolity, aster gawędka, liczydło górskie,
- ochronie częściowej (12 gatunków), takich jak: naparstnica purpurowa, kopytnik pospolity, centauria pospolita, konwalia majowa, kruszyna pospolita, marzanka wonna, kocanki piaskowe, bagno zwyczajne, cis pospolity, pierwiosnek lekarski, porzeczka czarna, kalina koralowa.

Z wymienionych gatunków roślin chronionych 31 gatunków znajduje się na czerwonej liście roślin naczyniowych w Polsce.

#### Główne rejony koncentracji

Główne rejony koncentracji chronionych gatunków roślin obejmują następujące obszary ich występowania:

- istniejące i proponowane rezerваты przyrody, użytki ekologiczne oraz ich okolice,
- kompleks lasu grądowego na ptn - wsch. od Woli Świdzińskiej,
- kompleks lasu grądowego na wschód od Ewelinowa,
- murawy kserotermiczne na północ od Oleszna,
- kompleksy torfowisk i bagiennych łąk koło Żabiańca i Zagacia,
- bagienne lasy nad rzeką Czarną,
- doliny rzek Pilicy, Czarnej Włoszczowskiej, Młyńskiej Strugi.

### 2.4. Gatunki zwierząt chronionych i ich siedliska

#### Ochrona gatunkowa

Obszar Parku i jego otuliny charakteryzuje się dużą koncentracją gatunków występujących zwierząt, podlegających ścisłej i częściowej ochronie zgodnie z Rozporządzeniem Ministra Środowiska z dnia 26 września 2001 roku. Występują tu:

- bezkręgowce obejmujące około 10 tys. owadów w tym 20 gatunków chronionych ustawowo:
  - motyle: paź żeglarski, szlaczkoń torfowiec,



- chrząszcze: tęcznik mniejszy, biegacze, trzmiele, borodziej próchnik,
- kręgowce, których stwierdzono 266 gatunków w tym 23 gatunki ryb, 12 gatunków płazów, 5 gatunków gadów, 187 gatunków ptaków, 39 gatunków ssaków. Z wymienionych gatunków objęte ustawową ochroną są:
  - 3 gatunki ryb: koza, piekielnica, różanka,
  - 12 gatunków płazów: traszka grzebieniasta, traszka zwyczajna, kumak nizinny, grzebiuszka, ropucha szara, ropucha zielona, rzekotka drzewna, żaba jeziorkowa, żaba wodna, żaba śmieszka, żaba trawna, żaba moczarowa,
  - 5 gatunków gadów: jaszczurka zwinka, jaszczurka żyworodna, padalec zwyczajny, zaskroniec zwyczajny, żmija zygzakowata,
  - 168 gatunków ptaków m. in.: bąk, bączek, bocian czarny i biały, podgorzałka, trzmiełojad, błotniak stawowy, błotniak zbożowy, bielik, orlik krzykliwy, jarząbek, cietrzew, kropiatka, derkacz, żuraw, rycyk, krwawodziób, rybitwa zwyczajna, rybitwa czarna, siniak, lelek, zimorodek, dzięcioł zielonosiwy, dzięcioł czarny, dzięcioł średni, skowronek borowy, podróżniczek, jarzębatka, muchołówka mała, ortolan,
  - 17 gatunków ssaków: jeź europejski, kret, ryjówka aksamitna, ryjówka malutka, rzęsorek rzeczek, nocek duży, nocek rudy, mroczek późny, gacek wielkouch, wiewiórka, bóbr europejski, smużka, chomik, wydra, tchórz zwyczajny, gronostaj, łasica.

#### Główne ostoje zwierząt

Fauna wykazuje bardzo silne związki z szatą roślinną i warunkami mikroklimatycznymi oraz poszczególnymi siedliskami. Najcenniejszymi ostojami zwierząt są:

- ostoje owadów - istniejące i proponowane rezerваты przyrody z przyległymi terenami,
- ostoje płazów i gadów - stawy i torfowiska występujące w obszarze Parku i otuliny oraz rozlewiska rzeki Czarnej Włoszczowskiej,
- ostoje ornitologiczne - bagienne lasy nad rzeką Czarną, rezerwat „Piskorzeniec”, mokradło „Ługi”, stawy we Fryszcerce,
- ostoje ssaków - głównie występujące na terenach zalesionych, istniejących i proponowanych rezerwatów przyrody oraz w dolinach rzek Pilicy i Czarnej Włoszczowskiej.

#### 2.5. Typy krajobrazu

W obszarze Parku i jego otuliny występują następujące typy krajobrazu:

- kulturowy o wybitnych walorach naturalnych, harmonijny; teren bez zabudowy; obejmujący zwarte kompleksy leśne o małej dostępności, porastające obszar sfalowany i równinny,

miejscami wydmowy, nadaje się do tworzenia parków leśnych,

- naturalny dolinny o wybitnych walorach przyrodniczych i widokowych, harmonijny; obejmuje dolinę Pilicy i Czarnej,
- kulturowy o dużych walorach zabytkowych, obejmujący obszar o największym nagromadzeniu na tym terenie obiektów zabytkowych,
- kulturowy o wysokich i średnich walorach naturalnych, lokalnie dysharmonijny, bez zabudowy; obejmujący grunty orne z zadrzewieniami i niezadrzewione, położone w obrębie równin, wzniesień i ich stoków oraz mniejszych pagórków,
- zielony o wysokich i średnich walorach naturalnych, harmonijny; obejmujący mniejsze doliny rzek i cieków z układami łąk, licznymi zbiornikami wodnymi oraz kompleksy łągów, bagien i mokradel, o zróżnicowanej dostępności,
- kulturowy o średniej i małej wartości kulturowej i naturalnej, lokalnie dysharmonijny i zdezastrowany; obejmujący zwartą i luźną zabudowę wiejską wraz z przyzagrodowymi sadami i ogrodami,
- kulturowy o znacznych walorach naturalnych, harmonijny; obejmujący tereny rolno-leśne (las pocięty), niezabudowane, w obrębie terenów równinnych i sfalowanych, dostępność zróżnicowana.

W oparciu o elementy przyrodnicze skonfigurowane z użytkowaniem terenu i jego pokryciem, wyróżniono na całym obszarze Parku i jego otuliny (w części położonej w granicach województwa świętokrzyskiego) 40 jednostek krajobrazowych dla których ustalenia regulacyjne przedstawiono w operacie ogólnym planu ochrony.

#### 2.6. Wartości kulturowe

Na obszarze Parku i jego otuliny znajduje się wiele obiektów i zespołów zabytkowych oraz obszarów objętych ewidencją i opieką Państwowej Służby Ochrony Zabytków oraz proponowanych do takiej ochrony. Należą do nich:

- obiekty sakralne i zespoły (m. in. w Januszewicach, Stanowiskach, Olesznie, Łapczynej Woli),
- zespoły dworskie (m. in. w Olesznie, Woli Świdzińskiej, Dobromierzu),
- założenia parkowe (m. in. w Dobromierzu, Stanowiskach, Rączkach, Rudzie Pilczyckiej),
- obiekty techniki (m. in. w Stanowiskach, Dobromierzu),
- miejsce pamięci (Ewelinów),
- historyczne zespoły wiejskie (m. in. Rączki, Ruda Pilczycka, Góry Mokre, Dobromierz, Stara Wieś, Stanowiska, Wola Świdzińska, Pilczyca),
- wsie o wyróżniającym się układzie rozplanowania (m. in. Skąpe, Januszewice, Oleszno).

### 3. Cele ochrony

#### 3.1. Cele ochrony i kształtowania Parku

Zgodnie z art. 24.1 i 3. ustawy z dnia 16 października 1991r. „Park krajobrazowy jest obszarem chronionym ze względu na wartości przyrodnicze, historyczne i kulturowe, a celem jego utworzenia jest zachowanie, popularyzacja i upowszechnianie tych wartości w warunkach zrównoważonego rozwoju. Wokół parku krajobrazowego może być utworzona otulina”.

Działania na rzecz ochrony i kształtowania Przedborskiego Parku Krajobrazowego i jego otuliny podporządkowuje się realizacji trzech rodzajów celów szczegółowych:

- Cele ekologiczne - nadrzędne (umożliwienie trwałego użytkowania zasobów środowiska przyrodniczego obszaru),
- Cele kulturowe (zachowanie ciągłości historycznej i harmonii w kształtowaniu funkcji kulturowych oraz krajobrazu współczesnego),
- Cele gospodarcze (poprawa życia stałych mieszkańców i użytkowników Parku, rozwój turystyki i wypoczynku, a także wykorzystanie walorów dla potrzeb nauki i dydaktyki).

#### 3.2. Polityka osiągnięcia celów ochrony i kształtowania Parku

Polityka osiągnięcia celów ekologicznych

Umożliwienie trwałego użytkowania zasobów środowiska przyrodniczego wymaga realizacji polityki polegającej na:

- wzmożonej ochronie ekosystemów, zasobów i cech środowiska oraz węzłów i korytarzy ekologicznych, które mają wpływ na odtwarzanie zasobów przyrody, w tym korytarzy ekologicznych tworzonych przez tereny leśne, rzeki i ich doliny, mających powiązania przyrodnicze z parkami krajobrazowymi wzdłuż doliny rzeki Pilicy oraz ustanowioną siecią ekologiczną w województwie i poza jego granicami,
- ochronie konserwatorskiej unikatowych zasobów i cech środowiska przyrodniczego oraz utrzymaniu zdolności ekosystemów do odtwa-

rzania zasobów przyrody poprzez ustanowienie dalszych proponowanych form szczególnej i wzmożonej ochrony,

- ochronie gatunkowej roślin i zwierząt,
- określeniu przyrodniczych uwarunkowań zrównoważonego rozwoju gospodarczego terenów.

Polityka osiągnięcia celów kulturowych

Zachowanie ciągłości historycznej, kształtowanie funkcji kulturowych oraz regionalnych cech fizjonomii krajobrazu kulturowego wymaga realizacji polityki polegającej na:

- ochronie zasobów kulturowych, cech krajobrazu kulturowo-historycznego oraz tradycji,
- ochronie zespołów i obiektów licznych zabytków architektury,
- kształtowanie harmonijnego współczesnego krajobrazu i form zabudowy w nawiązaniu do regionalnych tradycji architektonicznych.

Polityka osiągnięcia celów gospodarczych i społecznych

Poprawa warunków życia stałych mieszkańców i użytkowników Parku jest w znacznym stopniu związana z polityką osiągnięcia celów ekologicznych oraz kulturowych i może być zapewniona poprzez:

- zabezpieczenie trwałej równowagi ekologicznej,
- poprawę jakości środowiska (czystości powietrza, wód, stanu powierzchni ziemi i zieleni),
- racjonalną i zrównoważoną gospodarkę zasobami przyrody, tworzenie warunków dla rozwoju różnych form turystyki i wypoczynku,
- kształtowanie harmonijnego współczesnego krajobrazu i form zabudowy,
- dalszy rozwój gospodarczy uwzględniający regionalne uwarunkowania ekorozwoju, w dziedzinach dopuszczonych i preferowanych na terenie Parku i w jego otulinie,
- rozwój badań naukowych i dydaktyki wykorzystujących naturalne zasoby oraz uwarunkowania przyrodnicze i kulturowe.

### 4. Obszary działań ochronnych

Generalna koncepcja planu ochrony kształtowana jest na zasadzie strefowania działań ochronnych obejmujących Park i jego otulinę. Wyznacza się cztery strefy wymagające działań ochronnych, dwie obejmujące obszary, elementy i obiekty istotne dla zachowania równowagi ekologicznej, o wybitnych wartościach kulturowych i krajobrazowych oraz pozostałe obszary poza wyróżnionymi strefami.

#### 4.1. Formy ochrony przyrody wymagające ochrony konserwatorskiej

Na obszarze Parku i jego otuliny w części położonej w granicach województwa świętokrzyskiego zachowuje się wszystkie istniejące przyrodnicze obszary i obiekty prawnie chronione i uznaje się konieczność dalszej ich ochrony. Są to:

- 3 rezerваты przyrody (Bukowa Góra - 3r; Murawy Dobromierskie - 4r; Oleszno - 5r) o łącznej powierzchni 102,52 ha,

- 9 użytków ekologicznych (41u, 42u, 43u, 44u, 45u, 46u, 47u, 51u i o nr ewid. 115u) o łącznej powierzchni 303,73 ha,
- 9 pomników przyrody żywej (1p, 2p, 3p, 4p, 5p, 6p, 7p, 8p, 33p).

4.2. Wzmocniona ochrona zasobów przyrodniczych  
Wzmocniona ochrona zasobów przyrodniczych obejmuje istniejący układ stref ekologicznych, charakteryzujący się bioróżnorodnością i mozaikowością ekosystemów, decydujących o uznaniu Parku i jego otuliny jako węzła ekologicznego o znaczeniu krajowym. Do strefy ochrony walorów ekologicznych należą:

- tereny leśne stanowiące 43,3 % powierzchni Parku i otuliny, obejmujące częściowo lasy ochronne (wodochronne, glebochronne, nasienne, chroniące środowisko przyrodnicze) i gospodarcze,
- tereny łąk i muraw stanowiące ok. 20 % powierzchni,
- torfowiska i tereny podmokłe obejmujące ok. 4 % powierzchni,
- doliny rzek i same rzeki funkcjonujące jako korytarze ekologiczne,
- rejon koncentracji chronionych gatunków roślin,
- rejon koncentracji chronionych gatunków zwierząt,
- obszary wymagające ochrony wód w obrębie Głównego Zbiornika Wód Podziemnych (GZWP) Nr 408 - Niecka Miechowska (NW).

4.3. Ochrona walorów kulturowych i krajobrazowych

Strefa obejmuje obszary o wartościach kulturowych, charakterystycznych dla tego terenu, wymagających kompleksowej ochrony krajobrazu kulturowego oraz tereny o wybitnych walorach krajobrazowych. W jej skład wchodzi:

- wszystkie obiekty zabytkowe i o cechach zabytkowych wpisane do rejestru zabytków (zespoły i obiekty sakralne, zespoły dworskie, założenia parkowe, miejsca pamięci narodowej),
- obiekty i obszary wymagające ochrony konserwatorskiej (zespoły i obiekty sakralne, założenia dworsko-parkowe, obiekty techniki, obszary koncentracji stanowisk archeologicznych, historyczne układy przestrzenne),
- obszary i obiekty o wartościach krajobrazowych, do których zaliczono:
  - tereny o krajobrazie naturalnym, dolinnym, o wybitnych walorach przyrodniczych i widokowych,
  - tereny o krajobrazie kulturowym o wybitnych walorach naturalnych,
  - tereny o dużych walorach zabytkowych,
  - tereny ochrony przedpola widokowego,
  - punkty widokowe.

4.4. Pozostałe obszary

Strefa obejmuje tereny o charakterze rolno-osadniczym rozrzucone w całej strukturze Parku i jego otuliny, rozdzielone strefami ochrony walorów ekologicznych i kulturowo-krajobrazowych. Głównie działania ochronne obejmują uwarunkowania rozwoju gospodarczego (użytkowanie rolnicze, rozwój turystyki, wypoczynku i rekreacji) oraz warunków zdrowotnych i jakości życia stałych mieszkańców.

## 5. Proponowane obszary i obiekty do objęcia formami ochrony przyrody

Na obszarze Parku i jego otuliny w części położonej w granicach województwa świętokrzyskiego proponuje się do objęcia formami ochrony przyrody: 5 rezerwatów przyrody, 4 zespoły przyrodniczo-krajobrazowe, 4 stanowiska dokumentacyjne przyrody nieożywionej, 33 użytki ekologiczne oraz 35 pomników przyrody żywej i nieożywionej.

Rezerваты przyrody

- Struga (6r) - powierzchnia 26,30 ha, gminy Kluczewsko - Przedbórz,
- Czarna Smuga (7r) - powierzchnia 65,44 ha, gmina Falków,
- Piskorzaniec I (8r) - powierzchnia 51,49 ha, gmina Słupia Konecka,
- Ewelinów (10r) - powierzchnia 14,25 ha, gmina Łopuszno,
- Las Świdziński (11r) - powierzchnia 233,90 ha, gminy Łopuszno - Krasocin,

Zespoły przyrodniczo-krajobrazowe

- Góra Krzemyk (1z) - powierzchnia 201,80 ha, gmina Kluczewsko,
- Góra Krzemycza (2z) - powierzchnia 85,90 ha, gmina Kluczewsko,
- Czarna Włoszczowska I (4z) - powierzchnia 518,70 ha, gminy Kluczewsko - Krasocin,
- Czarna Włoszczowska II (5z) - powierzchnia 285,30 ha, gmina Kluczewsko.

Stanowiska dokumentacyjne przyrody nieożywionej

- Boroniewskie (1s) - powierzchnia 4 ha, gmina Falków,
- Rogalów (2s) - powierzchnia 2 ha, gmina Krasocin,
- Skalka Polska (3s) - powierzchnia 1,9 ha, gmina Łopuszno,
- Góra Skalka (4s) - powierzchnia 2 ha, gmina Łopuszno.

#### Użytki ekologiczne

- Piaski (1u) - powierzchnia 2,74 ha, gmina Łopuszno,
- Piaski (2u) - powierzchnia 10 ha, gmina Łopuszno,
- Sudzin (13u) - powierzchnia 0,50 ha, gmina Kluczewsko,
- Sudzin (14u) - powierzchnia 0,50 ha, gmina Kluczewsko,
- Ciemiętniki (15u) - powierzchnia 0,50 ha, gmina Kluczewsko,
- Żurawiec (16u) - powierzchnia 2 ha, gmina Kluczewsko,
- Żabieniec (17u) - powierzchnia 10,90 ha, gmina Kluczewsko,
- Rzewuszyce (18u) - powierzchnia 2,84 ha, gmina Krasocin,
- Góra Dąbrowa Jastrzębska (19u) - powierzchnia 9,69 ha, gmina Krasocin,
- Zaostrow (20u) - powierzchnia 17,50 ha, gmina Słupia Konecka,
- Wólka (21u) - powierzchnia 1,17 ha, gmina Słupia Konecka,
- Gradek (24u) - powierzchnia 0,48 ha, gmina Kluczewsko,
- Krogulec (25u) - powierzchnia 0,31 ha, gmina Kluczewsko,
- Sudzin (26u) - powierzchnia 0,62 ha, gmina Kluczewsko,
- Piaski (31u) - powierzchnia 0,60 ha, gmina Łopuszno,
- Piskorzaniec (31u) - powierzchnia 0,71 ha, gmina Fałków,
- Piskorzaniec (32u) - powierzchnia 2,66 ha, gmina Fałków,
- Piskorzaniec (33u) - powierzchnia 1,35 ha, gmina Fałków,
- Piskorzaniec (34u) - powierzchnia 7,74 ha, gmina Fałków,
- Piskorzaniec (35u) - powierzchnia 0,58 ha, gmina Fałków,
- Piskorzaniec (36u) - powierzchnia 0,45 ha, gmina Fałków,
- Piskorzaniec (37u) - powierzchnia 1,88 ha, gmina Fałków,
- kol. Cermno (38u) - powierzchnia 0,32 ha, gmina Fałków,
- kol. Cermno (39u) - powierzchnia 0,71 ha, gmina Fałków,
- Bobrowniki (40u) - powierzchnia 0,35 ha, gmina Kluczewsko,
- Nowinach (48u) - powierzchnia 0,24 ha, gmina Kluczewsko,
- Nowinach (49u) - powierzchnia 0,38 ha, gmina Kluczewsko,
- Żeleznica (50u) - powierzchnia 0,55 ha, gmina Kluczewsko,
- Zalesie (52u) - powierzchnia 0,28 ha, gmina Kluczewsko,
- Nowiny (53u) - powierzchnia 0,62 ha, gmina Kluczewsko,
- Żeleznica (54u) - powierzchnia 4,24 ha, gmina Kluczewsko,
- Zalesie (55u) - powierzchnia 0,40 ha, gmina Kluczewsko,
- Ciemiętniki (56u) - powierzchnia 0,58 ha, gmina Kluczewsko.

#### Pomniki przyrody nieożywionej

- gmina Fałków - 23p, 58p,
- gmina Kluczewsko - 54p.

#### Pomniki przyrody żywej

- gmina Krasocin - 26p, 27p, 28p, 29p, 30p, 31p, 32p, 33p, 34p, 35p,
- gmina Kluczewsko - 36p, 37p, 38p, 39p, 40p, 41p, 42p, 43p, 44p, 46p, 47p, 48p, 49p, 50p, 51p, 52p,
- gmina Fałków - 57p,
- gmina Słupia Konecka - 59p, 60p, 61p, 62p, 63p.

### 6. Zakres działań w obszarach chronionych

Dla Parku i jego otuliny oraz jego stref zasady działań ochronnych określają głównie przepisy ustaw:

- z dnia 16 października 1991r. o ochronie przyrody,
- z dnia 27 kwietnia 2001r. Prawo ochrony środowiska,
- z dnia 28 września 1991r. o lasach,
- z dnia 3 lutego 1995r. o ochronie gruntów rolnych i leśnych,
- z dnia 8 czerwca 2001r. o przeznaczeniu gruntów rolnych do zalesienia,
- z dnia 18 lipca 2001r. Prawo wodne,
- z dnia 23 lipca 2003r. o ochronie zabytków i opiece nad zabytkami,

- z dnia 4 lutego 1994r. - Prawo geologiczne i górnicze,
- z dnia 27 marca 2003r. o planowaniu i zagospodarowaniu przestrzennym, oraz rozporządzenia wykonawcze do wymienionych ustaw.

6.1. Działania w formach ochrony przyrody  
Zgodnie z rozporządzeniami Wojewody Świętokrzyskiego Nr 54/2002 z dnia 18 listopada 2002r. i Nr 12/2003 z dnia 17 kwietnia 2003r. w sprawie Przedborskiego Parku Krajobrazowego oraz Nr 55/2002 z dnia 18 listopada 2002r. i Nr 13/2003 z dnia 17 kwietnia 2003r. w sprawie wyznaczenia

Przedborskiego Obszaru Chronionego Krajobrazu (otulina Parku), w obszarach tych zabrania się:

- 1) lokalizacji budownictwa letniskowego poza miejscami wyznaczonymi w miejscowym planie zagospodarowania przestrzennego,
- 2) utrzymywania otwartych rowów i zbiorników ściekowych,
- 3) dokonywania zmian stosunków wodnych, jeżeli służą innym celom niż ochrona przyrody i zrównoważone wykorzystanie użytków rolnych i leśnych oraz gospodarki rybackiej,
- 4) likwidowania małych zbiorników wodnych, starorzeczy oraz obszarów wodno-błotnych,
- 5) wylewania gnojowicy, z wyjątkiem nawożenia własnych gruntów rolnych,
- 6) lokalizacji ośrodków chowu, hodowli - posługujących się metodą bezściółkową,
- 7) likwidowania zadrzewień śródpolnych, przydrożnych i nadwodnych,
- 8) umyślnego zabijania dziko żyjących zwierząt, niszczenia nor, legowisk zwierzęcych, tarlisk i złożonej ikry, ptasich gniazd oraz wybierania jaj,
- 9) wykonywania prac ziemnych trwale zniekształcających rzeźbę terenu, z wyjątkiem obiektów związanych z zabezpieczeniem przeciwsztorowym lub przeciwpowodziowym.

oraz dodatkowo w obszarze Parku:

- 10) wypalania roślinności i pozostałości roślinnych, wydobywania skał, minerałów, torfu poza miejscami wyznaczonymi w planie ochrony oraz niszczenia gleby.

Szczegółowe działania ochronne w istniejących rezerwach przyrody ustalają sporządzone dla nich indywidualne plany ochrony. W przypadku proponowanych rezerwatów przyrody zgodnie z art. 13a i art. 23a ustawy o ochronie przyrody Wojewoda w drodze rozporządzeń ustanawia ich obszary oraz plany ochrony, obejmujące szczególne cele ochrony, zakazy właściwe dla danego rezerwatu, wyznaczoną otulinę rezerwatu oraz organ sprawujący bezpośredni nadzór nad rezerwatem. Wszystkie ustalenia zawarte w planach ochrony są wiążące dla miejscowych planów zagospodarowania przestrzennego i decyzji o warunkach zabudowy i zagospodarowania terenu.

Zgodnie z art. 23a ustawy o ochronie przyrody w rezerwach przyrody zabrania się:

- 1) polowania, wędkowania, rybołówstwa, chwytania dziko żyjących zwierząt, płoszenia ich i zabijania, zbierania poroży zwierzyny płowej, niszczenia nor i legowisk zwierzęcych oraz gniazd ptasich i wybierania z nich jaj,
- 2) pozyskiwania, niszczenia lub uszkodzenia drzew i innych roślinności,
- 3) wysypywania, zakopywania i wylewania odpadów lub innych nieczystości, innego zanieczyszczenia wód, gleby oraz powietrza,

- 4) dokonywania zmian przedmiotów ochrony i obszarów objętych ochroną,
- 5) używania, użytkowania, uszkodzenia oraz zanieczyszczenia przedmiotów oraz obszarów objętych ochroną,
- 6) zmiany stosunków wodnych, regulacji rzek i potoków, jeżeli służą one innym celom niż ochrona przyrody,
- 7) wydobywania skał, minerałów, w tym torfu,
- 8) niszczenia gleby lub zmiany sposobu jej użytkowania,
- 9) palenia ognisk, wyrobów tytoniowych, używaniu źródeł światła o otwartym płomieniu poza miejscami wyznaczonymi,
- 10) prowadzenia działalności wytwórczej, handlowej, a także rolniczej, hodowlanej lub chowu zwierząt,
- 11) zbioru poza miejscami wyznaczonymi dziko rosnących roślin, grzybów oraz ich części,
- 12) ruchu pieszego, rowerowego, jazdy konnej wierzchem poza szlakami do tego wyznaczonymi,
- 13) wprowadzania psów bez smyczy i kagańca,
- 14) eksploracji zbiorników wodnych poza miejscami do tego wyznaczonymi,
- 15) ruchu pojazdów poza drogami publicznymi i innymi drogami do tego wyznaczonymi,
- 16) umieszczania tablic, napisów, ogłoszeń reklamowych i innych znaków nie związanych z ochroną przyrody, z wyjątkiem znaków drogowych i innych związanych z ochroną porządku i bezpieczeństwa publicznego, na przedmiotach lub obszarach objętych ochroną,
- 17) sprzedaży i spożywania napojów alkoholowych poza miejscami do tego wyznaczonymi,
- 18) zakłócania ciszy,
- 19) wykonywania prac ziemnych trwale zniekształcających rzeźbę terenu,
- 20) biwakowania poza miejscami wyznaczonymi,
- 21) prowadzenia badań naukowych w rezerwacie przyrody - bez zgody właściwego organu uznającego obszar za rezerwat przyrody,
- 22) wprowadzania gatunków roślin lub zwierząt poza ich naturalne miejsca występowania,
- 23) wprowadzania organizmów zmodyfikowanych genetycznie.

Wprowadzenie proponowanych form ochrony przyrody jako pomniki przyrody, stanowiska dokumentacyjne przyrody nieożywionej, użytki ekologiczne oraz zespoły przyrodniczo-krajobrazowe, zgodnie z art. 32 i art. 34 ustawy o ochronie przyrody może nastąpić w drodze rozporządzenia Wojewody lub Uchwały Rady Gminy, które określi nazwę obiektu, jego położenie, w miarę potrzeb otulinę oraz zakazy. W wyszczególnionych istniejących i proponowanych formach ochrony przyrody, zgodnie z art. 31a ustawy o ochronie przyrody obejmującym zakazy oraz wydanymi rozporządzeniami Wojewody Świętokrzyskiego zabrania się:

- 1) niszczenia, uszkodzenia lub przekształcania obiektu,
  - 2) wykonywania prac ziemnych trwale zniekształcających rzeźbę terenu, z wyjątkiem obiektów związanych z zabezpieczeniem przeciwpowodziowym,
  - 3) uszkodzenia i zanieczyszczenia gleby,
  - 4) wysypywania, zakopywania i wylewania odpadów lub innych nieczystości,
  - 5) zaśmiecania obiektu i terenu wokół niego,
  - 6) dokonywania zmian stosunków wodnych, jeżeli służą innym celom niż ochrona przyrody i zrównoważone wykorzystanie użytków rolnych i leśnych oraz gospodarki rybackiej,
  - 7) wylewania gnojowicy, z wyjątkiem nawożenia własnych gruntów rolnych,
  - 8) budowy budynków, budowli, obiektów małej architektury i tymczasowych obiektów budowlanych mogących mieć negatywny wpływ na obiekt chroniony bądź spowodować degradację krajobrazu,
- oraz dodatkowo w użytkach ekologicznych, zgodnie z rozporządzeniem Wojewody Świętokrzyskiego Nr 19/2002 z dnia 19 lutego 2002r. w sprawie uznania za użytki ekologiczne:
- 9) likwidowania małych zbiorników wodnych, starorzeczy oraz obszarów wodno-błotnych,

## 6.2. Działania w obszarach wzmożonej ochrony Gospodarka leśna

Podstawowym dokumentem prawnym, który reguluje zasady prowadzenia gospodarki leśnej w lasach wszystkich kategorii własności jest ustawa z dnia 28 września 1991r. o lasach. Całość gospodarki leśnej powinna odpowiadać „Ogólnym zasadom zagospodarowania lasów wchodzących w skład parków krajobrazowych i obszarów chronionego krajobrazu” (Warszawa 1988, Naczelny Zarząd Lasów Państwowych, Instytut Badawczy Leśnictwa), Zarządzeniu Nr 11 Dyrektora Generalnego Lasów Państwowych z dnia 14 lutego 1995r. w sprawie doskonalenia gospodarki leśnej na podstawach ekologicznych oraz „Założeniom polityki leśnej Państwa” (Warszawa 1996, Ministerstwo Ochrony Środowiska, Zasobów Naturalnych i Leśnictwa). Gospodarka leśna w lasach stanowiących własność Skarbu Państwa prowadzona jest według zatwierdzonego planu urządzenia lasu, sporządzonego na podstawie powyższych przepisów, a w lasach niepaństwowych na podstawie uproszczonych planów urządzenia lasów, w których podstawowe kierunki działań w zakresie ochrony zbiorowisk leśnych zmierzają do:

- ochrony ekologicznych wartości siedlisk i zwiększenia różnorodności biologicznej,
- właściwego kształtowania granicy rolno-leśnej i stref ekotonowych,
- eliminacji skutków przeszłej gospodarki leśnej,

- jednolitej proekologicznej gospodarki leśnej na całym obszarze Parku,
- objęcia ochroną konserwatorską najcenniejszych zbiorowisk roślinnych,
- proekologicznego zagospodarowania turystycznego lasów,
- ochrony różnorodności krajobrazowej i kształtowania walorów estetycznych kompleksów leśnych,
- objęcia ochroną rezerwatową lub jako lasy ochronne, najcenniejsze zbiorowiska roślinne.

Realizacja wytyczonych kierunków ochrony zasobów leśnych wymaga respektowania i wprowadzenia w gospodarce leśnej następujących zasad:

- nasadzenia właściwych dla potencjalnego zespołu leśnego drzew i krzewów,
- wspieranie naturalnych odnowień populacji drzew; szczególnie istotne jest zachowanie istniejącego młodego pokolenia, składającego się z gatunków, zgodnych z siedliskiem, w trakcie prowadzenia rębni oraz użytkowania przedrębnego,
- usuwanie, w miarę możliwości, gatunków obcego pochodzenia,
- zróżnicowanie lasu pod względem składu gatunkowego, wieku i struktury, co pozwoli zwiększyć ich naturalną odporność biologiczną, podniesie wartość przyrodniczą, a także wpłynie na wzrost walorów krajobrazowych,
- pozostawianie na zrębach niewielkich enklaw, obejmujących kilka drzew różnych gatunków, do wieku ich fizjologicznej starości, przy czym szczególnej ochronie winny podlegać drzewa dziuplaste, zwłaszcza z bogatą florą epifityczną,
- planowanie prac leśnych, w sposób minimalizujący dewastację runa i uwzględniające: ostoję fauny, prowadzenie nieregularnych linii pasów zrębowych, pozostawianie na zrębach kęp drzew domieszkowych, wzbogacających strukturę wiekową i gatunkową oraz ograniczanie stosowania ciężkiego sprzętu,
- utrzymanie panujących warunków wilgotnościowych w drzewostanach, użytkach ekologicznych, bagnach i oczkach śródleśnych oraz w terenach sąsiadujących, poprzez bieżącą konserwację urządzeń melioracyjnych, ograniczenie dalszych melioracji,
- kanalizowanie masowej rekreacji i intensywnego ruchu turystycznego (ścieżki rowerowe, szlaki turystyczne, ścieżki dydaktyczne) do określonych miejsc, charakteryzujących się znaczną odpornością na antropopresję, co zapobiegnie wydeptywaniu runa i degradacji zbiorowisk oraz synantropizacji szaty roślinnej,
- objęcie szczególną troską ginących, cennych zbiorowisk leśnych, szczególnie na siedliskach bagiennych i wilgotnych.

Działania nie związane z gospodarką leśną, a oddziałujące na leśne zbiorowiska roślinne, to głównie:

- zapewnienie stabilnego układu hydrologicznego. poprzez ograniczenie melioracji, właściwe zabiegi agrotechniczne, utrzymanie użytków zielonych, sąsiadujących z lasami,
- rozwój mediów infrastruktury technicznej, szczególnie w zakresie utylizacji odpadów stałych i ścieków,
- ograniczenia inwestycyjne w sąsiedztwie granicy lasu, wskazane zachowanie pasa terenu bez zabudowy, o szerokości minimum 100 m,
- dążenie do scalania małych zalesionych działek w większe kompleksy, w drodze dolesiania,
- zalesianie gruntów nieprzydatnych rolniczo, przy uwzględnieniu zasady dostosowania składu gatunkowego do potencjalnych siedlisk leśnych oraz przystosowaniu nowych zalesień do spełniania funkcji tzw. korytarzy ekologicznych,
- kształtowanie granicy pomiędzy ekosystemami leśnymi i polnymi, mające na celu wytworzenie obszaru przejściowego (ekoton) na ich styku, który sprzyja podnoszeniu stabilności ekosystemu leśnego, tworząc pewnego rodzaju barierę, dla szkodliwych czynników zewnętrznych oraz zwiększa różnorodność biologiczną.

#### Gospodarka rolna

Działania ochronne w gospodarce rolnej wymagają przestrzegania następujących zasad:

- podejmowania działań zapobiegających erozji wodnej gleb,
- ochrony już istniejących oraz zwiększenie terenów zakrzewień, zadrzewień i zadarnień śródpolnych,
- ograniczania chemicznych środków ochrony roślin a także nawozów sztucznych na rzecz szerokiego wykorzystania biologicznych metod ochrony oraz nawożenia naturalnego,
- rozwijania gospodarki hodowlanej w oparciu o małe i średnie obiekty inwentarskie, z jednoczesnym zakazem lokalizowania ferm bezściółowych,
- wyeliminowania wykorzystania gnojowicy oraz ścieków do nawożenia pól,
- preferowania rozwoju trwałych użytków zielonych na terenach przylegających bezpośrednio do rzek i cieków wodnych,
- ograniczenia wyłączenia z produkcji rolnej gleb klas I-III oraz gleb pochodzenia organicznego wszystkich klas bonitacyjnych,
- rozwijania produkcji tzw. „zdrowej żywności” oraz upraw specjalnych i sadów,
- systematycznego konserwowania istniejących i potrzebnych urządzeń melioracyjnych,
- poddawania weryfikacji obszarów planowanych do zmeliorowania,

- objęcia ochroną przyrodniczą czynną dalszych terenów łąk, muraw i torfowisk.

#### Gospodarka wodna

Gospodarka wodna powinna się opierać na wynikach bilansu wodnego obszaru i koncentrować się na:

1. Ochronie wód podziemnych, w tym utrzymaniu istniejącego poziomu wód gruntowych. Wymaga to w pierwszym rzędzie:
  - działań na rzecz ochrony obszaru Głównego Zbiornika Wód Podziemnych przed lokalizowaniem przedsięwzięć gospodarczych, mogących stworzyć zagrożenie dla czystości wód podziemnych,
  - eliminacji lub ograniczania działań zaburzających stosunki wodne,
  - działań na rzecz regulacji stosunków wodnych głównie poprzez podnoszenie retencji obszaru,
2. Ochronie wód powierzchniowych pod względem ilościowym i jakościowym oraz retencji wodnej. Wymaga to:
  - w fitocenozie terenu:
    - nieregulowania cieków z wyjątkiem przypadków uzasadnionych względami bezpieczeństwa i bezpośredniej ochrony Parku oraz pozostawienie warunków wodnych na terenach dolinnych w niezmienionym stanie,
    - zaprzestania dalszej regulacji warunków wodnych o kierunku odwadniającym na terenach, na których nie była dotychczas prowadzona, zwłaszcza na obszarach źródliskowych, torfowiskowych i mokradłach oraz w ich sąsiedztwie,
    - zaprzestania użytkowania urządzeń odwadniających w sąsiedztwie terenów o najbogatszej biocenozie,
    - objęcia różnymi formami ochrony obszarów charakteryzujących się cenną biocenozą i zapewnienie właściwej realizacji ustaleń ochronnych,
  - w zlewniach:
    - zlikwidowania wszystkich miejsc zrzutu nieoczyszczonych ścieków do wód płynących i stojących,
    - przyjęcia i realizowania zasady równoległych inwestycji wodociągowych i kanalizacyjnych wraz z oczyszczalniami ścieków,
    - rozwiązania odprowadzania ścieków i ich oczyszczania tam, gdzie już istnieją wodociągi, a zwłaszcza w zakładach przemysłowych,
    - prowadzenia specjalnej polityki rolnej w zakresie gospodarowania nawozami sztucznymi i środkami ochrony roślin, szczególnie restrykcyjnej w dolinach i

- obszarach o płytko zalegającej wodzie gruntowej,
- stosowania barier biologicznych wzdłuż cieków zagrożonych spływami powierzchniowymi zanieczyszczonych wód,
- wprowadzania zalesień na tereny o niskich bonitacjach gleb,
- zwiększenia retencji wodnej poprzez: budowę zbiorników małej retencji, renowację istniejących urządzeń hydrotechnicznych, zwiększenie powierzchni bagien i torfowisk oraz zwiększenie powierzchni leśnej,
- respektowania przepisów dotyczących ustanawiania stref ochronnych źródeł i ujęć wody,
- renaturalizacji cieków wodnych i terenów przyległych,

#### Ochrona flory

Zgodnie z art. 27a ustawy o ochronie przyrody w stosunku do rodzimych dziko występujących roślin objętych ochroną gatunkową zabrania się:

- 1) pozyskiwania, umyślnego niszczenia lub uszkodzenia,
- 2) umyślnego niszczenia ich siedlisk,
- 3) zbioru, przetrzymywania, posiadania preparowania, przetwarzania roślin oraz ich części,
- 4) dokonywania zmian stosunków wodnych, stosowania środków chemicznych, niszczenia ściółki leśnej, gleby w pobliżu stanowisk roślin chronionych,
- 5) zbywania, nabywania, oferowania do sprzedaży, darowizny,
- 6) wwożenia i wywożenia poza granicę państwa żywych, martwych przetworzonych, spreparowanych w całości albo ich części oraz produktów pochodnych.

Poza wymienionymi zakazami należy kontynuować następujące działania ochrony:

- Dla podtrzymania różnorodności gatunkowej flory należy zachować zróżnicowanie siedliskowe Parku (murawy kserotermiczne, murawy napiaskowe, łąki, torfowiska) poprzez odpowiedni sposób gospodarowania. W tym celu należy:
  - ograniczyć odwadnianie terenów podmokłych,
  - utrzymywać różnorodność gruntów w rolniczym użytkowaniu m.in. z tradycyjną uprawą roli,
  - powstrzymać proces naturalnej sukcesji poprzez wypas zwierząt, koszenie muraw, karczowanie krzewów,
  - zachować właściwe cechy siedliska odpowiadające wymaganiom poszczególnych ekosystemów (odczyn, zasobność w próchnicę).

- Tereny z najcenniejszymi stanowiskami roślin chronionych i rzadkich należy objąć ochroną prawną zgodnie z planem ochrony Parku.
- Należy dążyć do ograniczenia lub wprowadzić zakaz lokalizacji budownictwa rekreacyjnego na krawędziach dolin rzek Pilicy i Czarnej Włoszczowskiej i ich dopływów.
- W miejscach występowania chronionych i rzadkich gatunków roślin na terenach leśnych, należy tak organizować pracę, związaną z gospodarką leśną, aby ograniczyć do minimum ryzyko ich uszkodzenia.

#### Ochrona fauny

Zgodnie z art. 27b ustawy o ochronie przyrody w stosunku do rodzimych dziko występujących zwierząt objętych ochroną gatunkową zabrania się:

- 1) umyślnego zabijania, okaleczania, chwytania, pozyskiwania, przetrzymywania, a także posiadania żywych, martwych, w całości lub ich części,
- 2) płoszenia, niepokojenia, fotografowania, obserwacji z odległości powodującej zaniepokojenie zwierząt, w tym czasie snu zimowego lub w okresie rozrodu i wychowu młodych, bez zezwolenia wojewody,
- 3) umyślnego niszczenia ich siedlisk,
- 4) preparowania martwych, w tym znalezionych, zwierząt lub ich części, bez zezwolenia wojewody,
- 5) przetrzymywania spreparowanych zwierząt lub ich części bez zezwolenia wojewody,
- 6) umyślnego niszczenia ich gniazd, tarlisk, nor, lęgówisk, żeremi oraz jaj, ikry, postaci młodocianych i form rozwojowych,
- 7) wybierania, posiadania i przetrzymywania jaj oraz wydmuszek,
- 8) przemieszczania z miejsc regularnego przebywania na inne miejsca, w tym także urodzonych i hodowanych w niewoli, na stanowiska naturalne,
- 9) zbywania, nabywania, oferowania do sprzedaży, wymiany, darowizny, a także wwożenia i wywożenia poza granicę państwa żywych, martwych, spreparowanych w całości albo ich części oraz produktów pochodnych,
- 10) niszczenia mrowisk w lasach.

Poza wymienionymi ograniczeniami należy kontynuować następujące działania ochrony:

- W wyznaczonych strefach ochrony ścisłej i częściowej miejsc rozrodu i regularnego przebywania cietrzewia, bielika, bociana czarnego i orlika krzykliwego (Rozporządzenie Wojewody Świętokrzyskiego Nr 43/2002 z dnia 6 czerwca 2002r.) zakazuje się:
  - dokonywania zmian obejmujących wycinanie drzew i krzewów,
  - prowadzenia robót melioracyjnych,



- wznoszenia obiektów, urządzeń i instalacji oraz wykonywania innych prac mających wpływ na ochronę miejsc rozrodu i regularnego przebywania,
- przebywania ludzi poza miejscami wyznaczonymi.

Zakazy te obowiązują w strefach: ścisłej i częściowej w zależności od gatunku w terminach i odległościach wymienionych w załączniku Nr 3 do Rozporządzenia Ministra Środowiska z dnia 26 września 2001r. w sprawie określenia listy gatunków zwierząt rodzimych dziko występujących objętych ochroną ścisłą i częściową oraz zakazów dla danych gatunków i odstępstw od tych zakazów.

- Wyznaczyć lokalizację dwóch przejść dla zwierzyny pod lub nad trasą kolejową CMK pomiędzy oddziałami: 220 i 221 na terenie nadleśnictwa Ruda Maleniecka oraz pomiędzy oddziałami 89d, h i 90i, j na terenie nadleśnictwa Włoszczowa,
- Należy ograniczyć meliorację na terenach leśnych i bagiennych,
- Należy dążyć do ograniczenia lub wprowadzić zakaz lokalizacji budownictwa na obrzeżach dużych kompleksów leśnych i na krawędziach dolin rzek Pilicy i Czarnej Włoszczowskiej oraz ich dopływów,
- Dla podtrzymania różnorodności gatunkowej fauny należy zachować zróżnicowanie siedliskowe Parku (murawy kserotermiczne, torfowiska, mokradła, bagna) poprzez odpowiedni sposób gospodarowania nimi, a także objęcie niektórych z nich różnymi formami ochrony przyrody,
- Zasady gospodarki łowieckiej należy prowadzić zgodnie z ustawą z dnia 13 października 1995 roku Prawo łowieckie (Dz. U. Nr 147 z 1995r.).

6.3. Działania na rzecz realizacji celów kulturowych  
Uznaje się konieczność ochrony istniejących zasobów obiektów i obszarów objętych ewidencją i opieką Państwowej Służby Ochrony Zabytków oraz w uzasadnionych przypadkach - w zależności od stanu technicznego - przywracanie dawnej świetności obiektom i zespołom, które uległy zniszczeniu. Wymagają one kompleksowej ochrony konserwatorskiej na podstawie przepisów ustawy o ochronie zabytków i opiece nad zabytkami z dnia 23 lipca 2003 roku.

W celu kształtowania harmonijnego krajobrazu współczesnego terenów wiejskich należy:

- utrzymać regionalno-historyczną skalę i strukturę jednostek osadniczych,
- należy dążyć - w miarę możliwości - do ograniczenia rozpraszania nowej zabudowy,
- nie dopuszczać - w miarę możliwości - do zabudowy tras i ciągów komunikacyjnych na odciinkach poza terenami zabudowanymi,

- nie wprowadzać obiektów agresywnych krajobrazowo tzn. o dużych kubaturach, wysokich kominach itp.,
- preferować zabudowę nawiązującą do regionalnej tradycji i otaczającego krajobrazu,
- izolować wysoką zielenią obiekty dysharmonijne,
- podnieść stopień lesistości obszaru,
- utrzymać i wzbogacać naturalną szatę roślinną,
- ograniczać sieć napowietrznych linii energetycznych i telekomunikacyjnych.

Szczególne znaczenie na wiejskich obszarach Parku ma egzekwowanie prawidłowych zasad kształtowania form zabudowy. Zasady te powinny stanowić część składową ustaleń planów miejscowych zagospodarowania przestrzennego.

Ochrona krajobrazu kulturowo-historycznego wymaga również ochrony takich walorów widokowych jak:

- punkty i ciągi widokowe urządzone i nieurządzone,
- przedpola widokowe wszystkich dominant,
- powiązania widokowe dominant, subdominant.

W celu ich ochrony konieczne jest niewprowadzanie zabudowy i innych barier widokowych oraz uporządkowanie zagospodarowania punktów i ciągów widokowych poprzez usunięcie elementów dysharmonijnych.

6.4. Działania na rzecz realizacji celów społecznych  
Działania na rzecz realizacji celów społecznych obejmują:

- poprawę warunków życia stałych mieszkańców,
- rozwój turystyki oraz nauki i dydaktyki.

Poprawa warunków życia stałych mieszkańców wiąże się ściśle z realizacją celów ekologicznych i kulturowych. Istotne znaczenie ma tu zwłaszcza polepszenie warunków zdrowotnych i sanitarnych obszaru oraz zapewnienie harmonii krajobrazu przyrodniczego i kulturowego. W tych ramach należy rozwijać takie działania, jak:

- racjonalne gospodarowanie zasobami przyrody,
- poprawa jakości: wód (w tym szczególnie rozbudowa systemów kanalizacyjnych z oczyszczalniami ścieków), powietrza (ograniczanie emisji i emisji z zakładów przemysłowych), gleb (ograniczanie zanieczyszczeń i podatności na erozję),
- ochrona zasobów kulturowych i krajobrazu kulturowo-historycznego,
- kształtowanie harmonijnego krajobrazu współczesnego.

Istniejące walory turystyczne stwarzają miejscowej ludności szanse dla uzyskania nowych miejsc pracy i dochodów z obsługi ruchu turystycznego.

Osadnictwo i budownictwo

Uwarunkowania urbanistyczne wymuszają konieczność:

- zachowania dotychczasowego układu osadniczego oraz porządkowania w jego obrębie zabudowy, doposażenia w niezbędne obiekty użyteczności publicznej i urządzenia infrastruktury technicznej
- skupiania zabudowy (w tym też zagrodowej) drogą porządkowania, uzupełniania i kontynuacji istniejących układów przestrzennych w granicach dopuszczonych kryteriami ekologicznymi i historyczno-kulturowymi,
- wprowadzenia do ustaleń planów miejscowych warunków określających zasady zabudowy i zagospodarowania terenu,
- preferowania i realizowania projektów nawiązujących do tradycji regionu.

Dla terenów i obiektów o dużych wartościach krajobrazowych ustala się następujące uwarunkowania urbanistyczno-architektoniczne:

- zakaz budowy obiektów kubaturowych agresywnych krajobrazowo, tj. o dużej kubaturze, powierzchni zabudowy i wysokościach (powyżej 300 m<sup>2</sup> pow. zabudowy w jednej bryle i wysokości większej niż 12 m do najwyższego punktu dachu),
- ograniczenie rozpraszania zabudowy poprzez rozwój budownictwa w obrębie istniejącego osadnictwa i zakaz zabudowy w odległości ponad 300 m od istniejących zabudowań wsi,
- obowiązek utrzymania regionalno-historycznej skali i struktury przestrzennej jednostek osadniczych i form zabudowy,
- obowiązek osłaniania zielenią wysoką istniejących elementów dysharmonijnych, egzekwowany przy uzyskiwaniu decyzji o warunkach zabudowy i zagospodarowania terenu i pozwoleniu na budowę,
- ograniczenie nowej zabudowy w strefach krawędziowych dolin rzecznych poprzez zakaz zwartej zabudowy i ograniczenie wysokości budynków przesłaniających widok na dolinę, zaś z obszaru doliny postrzegania tej zabudowy jako dominant krajobrazowych. Dla projektowanej zabudowy w strefach krawędziowych dolin w toku sporządzania miejscowych planów zagospodarowania przestrzennego wymagane jest udowodnienie zgodności tejże zabudowy z celami polityki ochrony walorów krajobrazowych Parku,
- zalecenie urządzenia przynajmniej 1 parkingu dla samochodów osobowych w pobliżu punktów widokowych.

Dla pozostałych obszarów poza wyróżnionymi strefami ustala się:

- ograniczenie zakresu zmian dotychczasowych form użytkowania do zgodnych z celami polityki ochrony Parku,
- ograniczenie rozpraszania zabudowy poprzez rozwój budownictwa w obrębie istniejącego

osadnictwa i zakaz zabudowy w odległości ponad 300 m od istniejących zabudowań wsi,

- ograniczenie nowej zabudowy w odległości mniejszej niż 100 m od ścian lasów,
- priorytet dla zalesień gruntów nieprzydatnych rolniczo, przy czym rodzaj zalesienia musi być zgodny z naturalnym siedliskiem danego terenu.

#### Turystyka i wypoczynek

Atrakcyjność obszaru Parku i jego otuliny stanowi duże szanse rozwojowe dla turystyki i wypoczynku w gminach leżących na tym terenie. W rozwoju tej dziedziny konieczne jest zachowanie pełnej integracji działalności turystycznej z ochroną walorów przyrodniczych i kulturowych oraz z lokalnym życiem społecznym. Preferowanymi formami powinny być:

- turystyka krajoznawcza piesza, rowerowa a częściowo również samochodowo-rowerowa,
- turystyka pobytowa w terenie, w formie: agroturystyki, ekoturystyki, wypoczynku sobotnio-niedzielnego, kolonii i obozów i turystyki edukacyjnej.

W sferze uwarunkowań rozwoju musi być uwzględniony problem budowy zbiorników „Oleszno” i „Kluczewsko”, których ewentualna realizacja wywrze wpływ na kierunki rozwoju turystyki w Parku i jego otoczeniu. Zagospodarowanie turystyczne powinno obejmować:

- obiekty i urządzenia informacyjno-edukacyjne,
- urządzenia specjalistyczne, służące do uprawiania poszczególnych form ruchu turystycznego,
- bazę noclegowo-gastronomiczną,
- ośrodki i urządzenia obsługi ruchu turystycznego,
- system transportu (sieć szlaków turystycznych, ścieżki edukacyjno-dydaktyczne, drogi i parkingi).

Na terenach przeznaczonych do rozwoju turystyki liczba turystów powinna być skorelowana z chłonnością przyrodniczą określonego fragmentu Parku i otuliny.

Dopuszczenie lokalizowania wymienionych obiektów winno się odbywać na terenach określonych w miejscowych planach zagospodarowania przestrzennego gmin.

#### Przemysł i usługi

W stosunku do wszystkich zakładów przemysłowych i usługowych niezbędne jest sukcesywne:

- wprowadzanie czystych technologii (mało: energochłonnych, wodochłonnych i odpadowych),
- zainstalowanie technicznych urządzeń ochrony środowiska,
- ograniczenie uciążliwości transportu obsługującego zakłady.

Uwarunkowania rozwoju dla przemysłu wydobywczego dotyczą ograniczeń w zakresie wydobywania surowców mineralnych. Eksploatacja złóż może być prowadzona jedynie po spełnieniu wszelkich wymagań wynikających z ustaw obejmujących ochronę środowiska oraz prawa geologicznego i górniczego. Wszelkie decyzje koncesyjne dla terenu Parku i otuliny wymagają ustawowo uzgodnień z Dyrektorem Przedborskiego Parku Krajobrazowego.

#### Komunikacja

Podstawowymi uwarunkowaniami dotyczącymi komunikacji w obrębie Parku są:

- rozbudowa i modernizacja istniejącej sieci komunikacyjnej tylko w koniecznym zakresie,
- wprowadzenie zieleni izolującej główne ciągi drogowe od pól i zabudowy, z pozostawieniem przerw widokowych,
- wyposazenie dróg i odcinków linii kolejowych poprowadzonych po nasypach w przepusty dla fauny.

#### Energetyka i łączność

Uciążliwość dla środowiska przyrodniczego i krajo-  
brazu stanowią napowietrzne linie przesyłowe

(przewody, słupy nośne), a w niektórych przypadkach również podziemne linie przesyłowe, zwłaszcza w fazie budowy. Z tych względów nowe linie napowietrzne i podziemne nie mogą przebiegać przez:

- tereny leśne, szczególnie przez drzewostany o składzie gatunkowym zgodnym z siedliskiem,
- rezerwy przyrody istniejące, projektowane i proponowane oraz ich bezpośrednie otoczenie,
- w sąsiedztwie istniejących i proponowanych form ochrony przyrody,
- rejonów obiektów i zespołów kulturowych,
- części wierzchołkowe wzniesień.

#### Gospodarka odpadami

Niezbędne jest zahamowanie procesu powstawania dzikich wysypisk śmieci poprzez budowę i urządzenie gminnych wysypisk wraz z organizacją sprawnego systemu wywozu śmieci z gospodarstw domowych i obiektów produkcyjno-usługowych. Dbałość o czystość obszaru należy do zadań własnych gminy. Powinna ona mieć charakter stały i wspierany przez różne formy informacyjno-edukacyjne przy aktywnym udziale Zarządu Przedborskiego Parku Krajobrazowego.

## 7. Zagrożenia w funkcjonowaniu środowiska przyrodniczego

### 7.1. Zagrożenia środowiska przyrodniczego

Do głównych zagrożeń powodujących degradację środowiska zaliczają się:

- zagrożenia atmosfery z wynikającą z tego degradację klimatu lokalnego, gdzie główne źródła emisji zanieczyszczeń powietrza stanowią obiekty lokalnego przemysłu, kotłownie, paleniska domowe, transport i komunikacja,
- zanieczyszczenia wód powierzchniowych i podziemnych, gdzie na czystość i jakość wód powierzchniowych wpływają odprowadzane ścieki komunalne i przemysłowe, a także spływy powierzchniowe i opady atmosferyczne. Zagrożenia dla wód podziemnych stanowią obiekty przemysłowe wytwarzające duże ilości ścieków, obiekty składowe i magazynowe gromadzące substancje trujące, które mogą przenikać do wód, działalność rolnicza oraz komunikacja,
- zagrożenia powierzchni ziemi, związane z erozją powierzchniową, działalnością górnictwem, procesami urbanizacyjnymi i melioracją,
- zagrożenia środowiska przez odpady na terenach wysypisk śmieci,
- zagrożenia środowiska przez hałas, gdzie do głównych czynników degradujących klimat należy hałas komunikacyjny oraz hałas przemysłowy,
- skażenie promieniotwórcze środowiska (elektromagnetyczne i jonizujące), związane z pro-

mieniowaniem emitowanym przez napowietrzne linie wysokiego napięcia 110 kV oraz w przypadku realizacji przebiegu linii 400 kV.

7.2. Sposoby eliminacji lub minimalizacji zagrożeń  
W celu utrzymania dotychczasowego korzystnego stanu sanitarnego atmosfery, a docelowo jego poprawy wskazane jest:

- eliminowanie lokalnych kotłowni węglowych,
- zamiana pieców węglowych na olejowe lub gazowe - zintensyfikowanie działań na rzecz gazyfikacji gmin należących do obszaru Parku i otuliny,
- wprowadzanie i promocja ekologicznych źródeł ciepła w paleniskach domowych, ze szczególnym priorytetem jednostek położonych w samym Parku lub ich sąsiedztwie,
- poprawa stanu technicznego dróg.

Utrzymanie odpowiedniego poziomu i jakości zasobów wodnych dla terenu Parku i jego otuliny wymaga:

- ograniczenia nielegalnych zrzutów ścieków do rowów melioracyjnych, cieków i na pola poprzez intensyfikację działań na rzecz jak najszybszej realizacji projektowanych oczyszczalni ścieków i podłączenia do sieci kanalizacyjnej jak największej liczby gospodarstw ze szczególnym uwzględnieniem terenów najbardziej podatnych na degradację zasobów wodnych. Rozbudowa i budowa oczyszczalni powinna

- zapewnić takie parametry, aby mogła ona w pierwszym etapie porządkowania gospodarki ściekowej na terenie PK przyjmować ścieki dowożone taborem asenizacyjnym z miejscowości, które nie posiadają kanalizacji zbiorczej,
  - wprowadzenie programów tworzenia oczyszczalni przyzagrodowych, obejmujących nie tylko pojedyncze gospodarstwa, ale i ich grupy,
  - doraźne prowadzenie kontroli szczelności istniejących przydomowych zbiorników ścieków, a w przypadku nowych zabudowań wymaganie atestu,
  - zakaz lokalizacji inwestycji wodochłonnych i mogących pogorszyć stan sanitarny wód na obszarze GZWP,
  - ochronę obszarów źródłiskowych rzek i cieków oraz obszarów wododziałowych - m. in. poprzez wprowadzanie zalesień na tych terenach.
- Dla eliminacji zagrożeń powierzchni ziemi należy:
- w obszarach o dużych spadkach terenu prowadzić szczególną gospodarkę rolną np.: z orką „konturową” w poprzek, a nie wzdłuż stoku, co stwarza warunki nieco podobne do tarasów o krawędziach utrwalonych trawą lub zaroślami,
  - w celu ograniczenia erozji wietrznej należy na całym obszarze Parku i otuliny, a szczególnie na najstabszych (najbardziej piaszczystych) glebach wprowadzać pasy zarośli i zadrzewień śródpolnych,
  - wprowadzać ograniczenia eksploatacji surowców tylko do terenów wyznaczonych do tego celu przez władze administracyjne oraz uzgodnione z Dyrektorem Parku. Wszelka ewentualna nielegalna eksploatacja powinna zostać zaniechana, a powstałe wyrobiska zrehabilitowane,

- ograniczyć ekspansję urbanistyczną na obszarach gleb III i IV klasy i terenach stokowych oraz w strefie krawędziowej dolin największych rzek: Pilicy i Czarnej Włoszczowskiej. Obszary te powinny pozostać otwarte, niezabudowane,
- tereny dolin rzeki Pilicy narażone na zalewy powodziowe pozostawić otwarte, bez możliwości wprowadzania nowej zabudowy.

Dla ograniczenia uciążliwości akustycznej wywołanej hałasem komunikacyjnym należy wprowadzić przynajmniej standardowe działania, polegające na:

- poprawie stanu jakości nawierzchni dróg,
- eliminowaniu z ruchu pojazdów mechanicznych będących w złym stanie technicznym i nieodpowiadających normom,
- kontrolowaniu przestrzegania przez użytkowników dróg dopuszczalnych prędkości oraz ładowności pojazdów,
- wprowadzaniu ekranów akustycznych w przypadku pobliskiej zabudowy mieszkaniowej lub usługowej,
- zadrzewianiu tras komunikacyjnych,
- wykonywaniu przejść nad- lub podziemnych dla zwierząt w miejscach ich tradycyjnych wędrówek.

Ochrona środowiska omawianego obszaru przed zagrożeniem promieniowaniem elektromagnetycznym i walorów krajobrazowych Parku przed wprowadzeniem tak dysharmonijnego obiektu, jakim może być linia wysokiego napięcia 400 kV, wymaga ograniczenia źródeł uciążliwości oraz prowadzenia zdecydowanych działań na rzecz wykluczenia wariantu przebiegu omawianego przedsięwzięcia, naruszającego teren Parku, jak również jego otuliny.

## 8. Realizacja planu ochrony

Podmiotami realizacji planu ochrony są organa władz rządowych i samorządowych oraz Zarząd Przedborskiego Parku Krajobrazowego. Głównym podmiotem jest Wojewoda Świętokrzyski, który zatwierdza plan i następnie odpowiada za jego realizację. Główny ciężar realizacji planu ochrony spoczywa na Dyrektora Przedborskiego Parku Krajobrazowego, którego rolą jest inspirowanie i inicjowanie działań na rzecz ochrony i kształtowania Parku, współpraca z samorządami, współdziałanie z wydziałami Urzędu Wojewódzkiego oraz koordynowanie wszelkich przedsięwzięć podejmowanych na rzecz Parku. Szczególnie ważnym ogniwem w realizacji planu ochrony i głównym podmiotem współpracy są samorządy gminne. W ich gestii spoczywa opracowanie i uchwalenie opracowań planistycznych zagospodarowania przestrzennego gmin, do których zgodnie z przepisami należy wprowadzić ustalenia planu ochrony. Ponadto na realizację planu ochrony mają wpływ

różne podmioty gospodarcze, indywidualni obywatele lub grupy oraz organizacje społeczne.

Do zadań Dyrektora Przedborskiego Parku Krajobrazowego należy w szczególności:

- prowadzić szeroką współpracę z wieloma podmiotami mającymi wpływ na ochronę walorów przyrodniczych Parku,
- uzgadniać z poszczególnymi podmiotami odpowiednio politykę i zakres działania,
- kontrolować realizację tych działań,
- organizować działalność naukową, dydaktyczną, edukacyjną i turystyczną.

Uwzględniając uwarunkowania rozwoju turystyki należy:

- dokonać oceny możliwości budowy i zmian, jakie nastąpią w przypadku realizacji zbiorników „Oleszno” i „Kluczewsko” na rzece Czarna Włoszczowska,

- określić kierunki rozwoju turystyki wraz z koncepcją przestrzenną tego rozwoju na obszarze Parku,
- opracować program aktywizacji turystycznej.

Wymienione opracowania wymagać będą uszczegółowienia dla właściwych gmin i stanowić dla nich pomoc w podejmowaniu decyzji o rozwoju turystyki.

W zakresie badań naukowych zobowiązuje się Dyrektora Przedborskiego Parku Krajobrazowego do:

- prowadzenia ewidencji badań naukowych związanych z obszarem Parku,
- inicjowania takich badań dla uściślenia zasad ochrony i kształtowania obszaru, których wyniki ułatwiłyby zarządzanie Parkiem.

Niezbędną podstawą dla działań ochronnych w Parku jest opracowanie:

- szczegółowych dokumentacji przyrodniczych i planów ochrony dla proponowanych rezerwatów przyrody,
- planów ochrony dla wszystkich istniejących rezerwatów przyrody,

- poradnika dla gmin wskazującego, jak gminy i ich mieszkańcy mogą rozwiązać problemy, np. oczyszczania ścieków bytowych.

Na obszarze Parku i otuliny znajduje się wiele obiektów i elementów, które są lub mogą stać się w przyszłości przedmiotem zainteresowań nauki, a także służyć celom dydaktycznym. Dalsze badania naukowe o środowisku przyrodniczym, użytkowaniu i zagospodarowaniu Parku są instrumentem do weryfikacji planu, bieżącego obserwowania stanu środowiska przyrodniczego oraz do negocjacji zapobiegania i rozwiązywania konfliktów powstających na tle sprzecznych interesów związanych z użytkowaniem przestrzeni Parku.

W zakresie dydaktyki i edukacji Zarząd Parków powinien rozwijać działalność poprzez:

- rozwój szlaków turystycznych i sieci ścieżek dydaktycznych,
- publikowanie materiałów informacyjnych i dydaktycznych o Parku,
- spotkania edukacyjne w szkołach itp.

## 9. Ustalenia do miejscowych planów zagospodarowania przestrzennego

Ustalenia planu ochrony nie ingerują w kierunki rozwoju gmin i nie ograniczają ich rozwoju. Natomiast zgodnie z polityką państwa i z celami parków krajobrazowych ustalenia planu ochrony wskazują działania, które są niezbędne, aby na obszarze Parku miał miejsce zrównoważony rozwój, odpowiadający zasadom racjonalnego gospodarowania, zgodny z potrzebami mieszkańców i ochroną środowiska. Ustalenia planu ochrony obejmują tylko te działania, które są niezbędnie konieczne, aby uporządkować istniejące nieprawidłowości i zapobiec powstaniu nowych oraz zapewnić dalszy rozwój w harmonii z walorami przyrodniczymi i kulturowymi obszaru. Zgodnie z obowiązującymi przepisami ustalenia zawarte w planie ochrony są wiążące dla studiów uwarunkowań i kierunków zagospodarowania przestrzennego gmin, miejscowych planach zagospodarowania przestrzennego oraz do decyzji o warunkach zabudowy i zagospodarowania terenu. Głównie zasady gospodarowania w gminach obejmują uwarunkowania rozwoju społeczno-gospodarczego, a w tym:

- ochronę istniejących zasobów przyrodniczych i kulturowych:
  - ochronę prawnie chronionych obszarów i obiektów przyrodniczych oraz zabytków kultury,
  - nieprzeznaczanie terenów leśnych na cele nieleśne, a wręcz przeciwnie zwiększanie powierzchni zalesionych,
  - niezmnieszanie powierzchni lasów pełniących funkcje ochronne,

- uwzględnienie ustaleń zawartych w „Wojewódzkim programie zwiększenia lesistości gmin do roku 2020”,
- nielikwidowanie zadrzewień i zakrzewień śródpolnych i przywodnych, a przeciwnie, wzbogacanie obszaru takimi zadrzewieniami i zakrzewieniami,
- wyłączenie z zabudowy terenów zalewowych,
- nienaruszanie stosunków wodnych i nie regulowanie koryt rzek i potoków z wyjątkiem przypadków uzasadnionych względami bezpieczeństwa i bezpośredniej ochrony terenów,
- ograniczenie melioracji osuszających oraz sprecyzowanie zasad prowadzenia prac melioracyjnych,
- uwzględnienie miejsc o dużych walorach widokowych,
- ograniczenie ekspansji mieszkalnictwa na glebach chronionych, w strefach krawędziowych wzniesień oraz w strefach krawędziowych Pilicy i Czarnej Włoszczowskiej,
- dokonanie analizy możliwości realizacyjnych zbiorników retencyjnych „Kluczewsko” i „Oleszno” pod kątem wpływu na środowisko przyrodnicze,
- osadnictwo i działalność gospodarczą:
  - zachowanie istniejącego ładu przestrzennego i przywracanie ładu na obszarach przekształconych,
  - nierozpraszcianie zabudowy,

- kształtowanie zabudowy mieszkalnej i gospodarczej wkomponowanej w krajobraz regionu pod względem form architektonicznych,
- egzekwowanie od właścicieli zakładów produkcyjnych i usługowych przestrzegania zasad ochrony środowiska (w stosunku do wód, gleb, powietrza, pokrycia terenu roślinnością, krajobrazu),
- poddanie zabiegom rekultywacyjnym terenów poeksploatacyjnych i innych terenów zdegradowanych,
- ograniczenie eksploatacji surowców tylko do potrzeb lokalnych, zakaz nielegalnej eksploatacji oraz rekultywacja wyrobisk poeksploatacyjnych,
- dostosowanie rozwoju przestrzennego, jakościowego i ilościowego turystyki do uwarunkowań przyrodniczych, kulturowych i społeczno-gospodarczych oraz do popytu turystycznego i inicjowanie różnych ofert usług turystycznych;
- infrastrukturę techniczną i komunalną:
  - potrzebę budowy lokalnych systemów kanalizacyjnych i oczyszczania ścieków,
  - nielokalizowanie na obszarze GZWP nowych systemów wodociągowych bez równoczesnego rozwiązania problemu odprowadzania i oczyszczania ścieków,
  - zapewnienie priorytetów realizacyjnych dla lokalnych systemów kanalizacyjnych i oczyszczalni ścieków w miejscowościach leżących na obszarze GZWP oraz na obszarach źródłiskowych rzek,
  - wprowadzenie systemu indywidualnej segregacji śmieci i odpadów, zorganizowanie odbioru surowców wtórnych oraz wywozu śmieci i odpadów, dopuszczając lokalizację jedynie gminnych wysypisk na terenie otuliny,
  - nielokalizowanie dużych oczyszczalni ścieków (powyżej 200 000 RLM) i tzw. rejonowych składowisk odpadów stałych na terenie Parku i jego otuliny,
  - nielokalizowanie bezściółowych ferm hodowli zwierząt,
  - niewprowadzanie na teren Parku nowych tras napowietrznych linii energetycznych ponad te, które są już ujęte w miejscowych planach zagospodarowania przestrzennego;
- transport:

- niezagęszczanie istniejącej w Parku sieci dróg krajowych i wojewódzkich,
- poprawa stanu jakości nawierzchni dróg.

Należy w dalszym zagospodarowaniu przestrzennym gmin kontynuować planowaną realizację budowy następujących oczyszczalni ścieków:

- gmina Falków - projektowana oczyszczalnia w rejonie wsi Cermno - Smyków (poza granicą Parku),
- gmina Kluczewsko - dwa grupowe systemy kanalizacji sanitarnej w oparciu o oczyszczalnie ścieków zlokalizowane: we wsi Kluczewsko - obsługują już Kluczewsko, a dla obsługi wsi Pilczyca, Januszewice Komorniki i Rzewuszyce dokumentacja jest w trakcie opracowania; we wsi Dobromierz - obsługuje wsie Dobromierz, Rączki, Kolonia Łapczyzna Wola, Jeżowiec,
- gmina Krasocin - projektowana oczyszczalnia ścieków w Koziej Wsi obsługująca Kozią Wieś, Oleszno, Wolę Świdzińską,
- gmina Łopuszno - projektowana budowa systemu oczyszczania ścieków dla wsi Lasocin,
- gmina Słupia Konecka - projektowana budowa oczyszczalni we wsi Piaski.

Według analizy planów miejscowych zagospodarowania przestrzennego gmin, które obowiązywały do 31 grudnia 2003r. oraz studiów uwarunkowań i kierunków zagospodarowania przestrzennego gmin zostało wyznaczonych 11 rejonów preferowanych do zagospodarowania turystycznego (letniskowe i usług turystycznych) bez ograniczeń:

- rejon Gradek o pow. 104,2 ha /jednostka nr 18/,
- rejon Mrowina o pow. 234,3 ha /jednostka nr 18/,
- rejon Bobrowniki o pow. 100,3 ha /jednostki nr 16, 30/,
- rejon Ciemiętniki o pow. 108,5 ha /jednostka nr 40/,
- rejon Pilczyca - Jakubowice o pow. 207,0 ha /jednostki nr 30,41/,
- rejon Oleszno o pow. 83,48 ha /jednostki nr 50, 59/,
- rejon Ewelinów o pow. 98,8 ha /jednostka nr 60/,
- rejon Budziszów o pow. 64,33 ha /jednostki nr 13, 27/,
- rejon Zaostrow o pow. 106,0 ha /jednostka nr 13/,
- rejon Stanisławów o pow. 92,2 ha /jednostki nr 6, 54/,
- rejon Wojciechów o pow. 162,6 ha /jednostka nr 6/.





















## 948

### UCHWAŁA Nr XIII/60/2004 RADY POWIATU W PIŃCZOWIE

z dnia 26 lutego 2004r.

#### w sprawie zmiany Uchwały Nr XXVI/131/2001 Rady Powiatu z dnia 28 grudnia 2001 roku w sprawie utworzenia środków specjalnych.

Na podstawie art. 12 pkt 11 ustawy z dnia 5 czerwca 1998 roku o samorządzie powiatowym (Dz. U. Nr 91 z 1998 roku poz. 578 z późn. zm.) oraz art. 21 ust. 1. pkt 1, ustawy z dnia 26 listopada 1998r. o finansach publicznych (Dz. U. Nr 155, poz. 1014 z późn. zm.) Rada Powiatu w Pińczowie uchwala co następuje:

**§ 1.** W załączniku Nr 1 do uchwały Nr XXVI/131/2001 Rady Powiatu z dnia 28 grudnia

2001 roku dopisuje się „Starostwo Powiatowe w Pińczowie”.

**§ 2.** Uchwała wchodzi w życie z dniem podjęcia.

**§ 3.** Uchwała podlega ogłoszeniu w Dzienniku Urzędowym Województwa Świętokrzyskiego.

**Przewodniczący Rady Powiatu: Z. Kierkowski**

## 949

### UCHWAŁA Nr XIII/61/2004 RADY POWIATU W PIŃCZOWIE

z dnia 26 lutego 2004r.

#### w sprawie uchwalenia budżetu Powiatu na 2004 rok.

Na podstawie art. 12, pkt 5 ustawy z dnia 5 czerwca 1998r. o samorządzie powiatowym (Dz. U. Nr. 91 poz. 578 z późn. zm.), art. 124 ustawy z dnia 26 listopada 1998 roku o finansach publicznych (Dz. U. Nr 155, poz. 1014 z późn. zm.) Rada Powiatu uchwala co następuje:

**§ 1.** Ustala się dochody budżetu Powiatu w wysokości 21.747.012 zł. zgodnie z załącznikiem Nr 1

**§ 2.** Ustala się wydatki budżetu Powiatu w wysokości 22.125.558 zł. z tego:

- a) wydatki bieżące 18.708.364,-  
w tym:
- wynagrodzenia i pochodne od wynagrodzeń kwota - 13.727.042,-
  - dotacje kwota - 200.000,-
  - wydatki na obsługę długu jednostki kwota - 80.000,-
- b) wydatki majątkowe kwota - 3.417.194,-  
zgodnie z załącznikiem Nr 2

**§ 3.1.** Różnica między planowanymi dochodami i wydatkami, o których mowa w § 1 i § 2 stanowi deficyt budżetu w kwocie 378.546 zł.

**2.** Źródłem pokrycia deficytu budżetu są przychody w kwocie 378.546 zł. pochodzące z kredytów zaciąganych w bankach krajowych i pożyczek.

**3.** Łączne przychody budżetu w kwocie 1.128.962 zł. oraz rozchody budżetu w kwocie 750.416 zł. sklasyfikowane według paragrafów określających ich rodzaj, zestawione są w załączniku Nr 3.

**§ 4.** Ustala się limity wydatków inwestycyjnych na okres roku budżetowego zgodnie z załącznikiem Nr 4.

**§ 5.1.** Ustala się plan przychodów gospodarstw pomocniczych w łącznej kwocie 225.500 zł. oraz wydatków gospodarstw pomocniczych w kwocie 225.500 zł. zgodnie z załącznikiem Nr 5

**2.** Ustala się plan przychodów środków specjalnych w łącznej kwocie 466.960 zł. oraz wydatków w kwocie 473.103 zł. zgodnie z załącznikiem Nr 6.

**§ 6.** Ustala się plan przychodów funduszy celowych w łącznej kwocie 230.000 zł oraz wydatków w kwocie 248.455 zł. zgodnie z załącznikiem Nr 7.



§ 7. Ustala się wysokość dotacji dla innych podmiotów zgodnie z załącznikiem Nr 8

§ 8. Ustala się dochody i wydatki związane z realizacją zadań z zakresu administracji rządowej i innych zadań zleconych jednostce samorządu terytorialnego ustawami

- dochody w kwocie 4.115.000 zł.
  - wydatki w kwocie 4.115.000 zł.
- (zgodnie z załącznikiem Nr 1 i 2).

§ 9. Ustala się dochody w kwocie 1.960 zł. i wydatki w kwocie 1.960 zł. na zadania realizowane na podstawie umów lub porozumień z organami administracji rządowej (załącznik Nr 1 i 2).

§ 10. Ustala się:

- rezerwę celową w kwocie 100.000 zł.
- 1) w dziale 801 w kwocie 100.000 zł.

§ 11. Ustala się dochody budżetu państwa związane z realizacją zadań zleconych jednostkom samorządu terytorialnego na kwotę 280.000 zł. zgodnie z załącznikiem Nr 9.

§ 12. Upoważnia się Zarząd Powiatu do spłat zobowiązań w kwocie 750.416 zł w celu realizacji planowanych kwot rozchodów budżetu i do zaciągania długu w kwocie 1.100.000 zł. w celu realizacji planowanych kwot przychodów budżetu zgodnie z załącznikiem Nr 3.

§ 13. Upoważnia się Zarząd Powiatu do zaciągania pożyczek, kredytów oraz emisji papierów wartościowych na pokrycie występującego w ciągu roku budżetowego deficytu budżetu do kwoty 500.000 zł.

§ 14. Upoważnia się Zarząd Powiatu do dokonywania przeniesień planowanych wydatków w ramach działów klasyfikacji budżetowej z wyłączeniem zwiększenia wynagrodzeń.

§ 15. Upoważnia się Zarząd Powiatu do przekazania uprawnień do dokonywania przeniesień planowanych wydatków między paragrafami z wyjątkiem zwiększeń wynagrodzeń.

§ 16. Upoważnia się Zarząd Powiatu do lokowania wolnych środków budżetowych na rachunkach w innych bankach niż bank prowadzący obsługę budżetu powiatu.

§ 17. Wykonanie uchwały powierza się Zarządowi Powiatu.

§ 18. Uchwała podlega ogłoszeniu w Dzienniku Urzędowym Województwa Świętokrzyskiego i wchodzi w życie z dniem podjęcia z mocą obowiązującą od 1 stycznia 2004 roku.

**Przewodniczący Rady Powiatu: Z. Kierkowski**

Załączniki do uchwały Nr XIII/61/2004  
Rady Powiatu w Pińczowie  
z dnia 26 lutego 2004r.

**Załącznik Nr 1**

**Dochody budżetu w 2004 roku**

w zł.

Lp.	Dział klasyfikacji	Źródło dochodów (paragrafy klasyfikacji)	Wykonanie w roku 2003	Plan na 2004 rok	w tym		
					dochody związane z realizacją zadań administracji rządowej i innych zadań zleconych ustawami	dochody związane z realizacją zadań z zakresu administracji rządowej wykonywanych na podstawie porozumień z organami administracji rządowej	dochody związane z realizacją zadań wynikających z porozumień między jednostkami samorządu terytorialnego
1	2	3	4	5	6	7	8
1.	<b>010 Rolnictwo i łowiectwo</b>						
	01005 Prace geodezyjno-urzędniowe na potrzeby rolnictwa	2110	41 000	38 000	38 000		
	01034 Powiatowe inspektoraty weterynarii	2110	88 000				
	<b>Razem: dział 010</b>		<b>129 000</b>	<b>38 000</b>	<b>38 000</b>	<b>0</b>	<b>0</b>
2.	<b>020 Leśnictwo</b>						
	02001 Gospodarka leśna	2110		2 000	2 000		
	02002 Nadzór nad gospodarką leśną	2130	15 000				
	<b>Razem: dział 020</b>		<b>15 000</b>	<b>2 000</b>	<b>2 000</b>	<b>0</b>	<b>0</b>

1	2	3	4	5	6	7	8
<b>3.</b>	<b>600 Transport i łączność</b>						
	60014 Drogi publiczne powiatowe		6 460	500	0	0	0
	- Wpływy z różnych opłat	0690	3 550	500			
	- Dochody z najmu i dzierżawy składników majątkowych Skarbu Państwa, jst. ...	0750	2 850				
	- Wpływy za sprzedaż wyrobów i składników majątkowych	0840	60				
	60078 Usuwanie skutków klęsk żywiołowych	2130	87 470				
	<b>Razem: dział 600</b>		<b>93 930</b>	<b>500</b>	<b>0</b>	<b>0</b>	<b>0</b>
<b>4.</b>	<b>700 Gospodarka mieszkaniowa</b>						
	70005 Gospodarka gruntami i nieruchomościami	2110	73 000	40 000	40 000		
	<b>Razem: dział 700</b>		<b>73 000</b>	<b>40 000</b>	<b>40 000</b>	<b>0</b>	<b>0</b>
<b>5.</b>	<b>710 Działalność usługowa</b>						
	71013 Prace geodezyjne i kartograficzne (nieinwestycyjne)	2110	81 000	71 000	71 000		
	71014 Opracowania geodezyjne i kartograficzne	2110	22 000	22 000	22 000		
	71015 Nadzór budowlany		61 588	45 000	45 000	0	0
	- Dotacje celowe otrzymane z budżetu państwa na zadania bieżące z zakresu adm. rządowej oraz inne zadania zlecone ustawami realizowane przez powiat	2110	57 588	45 000	45 000		
	- Dotacje celowe otrzymane z budżetu państwa na inwestycje i zakupy inwestycyjne z zakresu administracji rządowej oraz inne zadania zlecone ustawami realizowane przez powiat	6410	4 000				
	<b>Razem: dział 710</b>		<b>164 588</b>	<b>138 000</b>	<b>138 000</b>	<b>0</b>	<b>0</b>
<b>6.</b>	<b>750 Administracja publiczna</b>						
	75011 Urzędy wojewódzkie		109 280	111 960	110 000	1 960	0
	- Dotacje celowe otrzymane z budżetu państwa na zadania bieżące z zakresu adm. rządowej oraz inne zadania zlecone ustawami realizowane przez powiat	2110	107 360	110 000	110 000		
	- Dotacje celowe otrzymane z budżetu państwa na zadania bieżące realizowane przez powiat na podstawie porozumień z organami adm. rządowej	2120	1 920	1 960		1 960	
	75020 Starostwa powiatowe		824 264	1 424 873	0	0	0
	- Wpływy z opłaty komunikacyjnej	0420	300 000	300 000			
	- Wpływy z opłat za użytkowanie i użytkowanie wieczyste nieruchomości	0470	11 000	35 000			
	- Wpływy z różnych opłat	0690	500	500			
	- Dochody z najmu i dzierżawy składników majątkowych Skarbu Państwa, jst. ...	0750	59 000	30 000			
	- Wpływy ze sprzedaży wyrobów i składników majątkowych	0840	247 814	300 000			
	- Wpływy z różnych dochodów	0970	5 139				
	- Dotacje otrzymane z gminy na zadania bieżące realizowane na podstawie porozumień między jst	2310	17 696				
	- Dochody j.s.t. Związane z realizacją zadań z zakresu administracji rządowej oraz innych zadań zleconych ustawami (5 %)	2360		1 000			
	- Dotacje otrzymane z funduszy celowych na finansowanie lub dofinansowanie kosztów realizacji inwestycji i zakupów inwestycyjnych jednostek sektora finansów publicznych	6260	40 000	60 000			
	- Środki na dofinansowanie własnych inwestycji powiatów pozyskane z innych źródeł (SAPARD)	6290	143 115	698 373			
	75045 Komisje poborowe	2110	19 106	24 000	24 000		
	<b>Razem: dział 750</b>		<b>952 650</b>	<b>1 560 833</b>	<b>134 000</b>	<b>1 960</b>	<b>0</b>

1	2	3	4	5	6	7	8
<b>7.</b>	<b>754 Bezpieczeństwo publiczne i ochrona przeciwpożarowa</b>						
	75411 Komendy powiatowe Państwowej Straży Pożarnej		1 673 900	3 072 000	3 072 000	0	0
	- Dotacje celowe otrzymane z budżetu państwa na zadania bieżące z zakresu adm. rządowej oraz inne zadania zlecone ustawami realizowane przez powiat	2110	1 673 900	1 722 000	1 722 000		
	- Dotacje celowe otrzymane z budżetu państwa na inwestycje i zakupy inwestycyjne z zakresu administracji rządowej oraz inne zadania zlecone ustawami realizowane przez powiat	6410		1 350 000	1 350 000		
	<b>Razem: dział 754</b>		<b>1 673 900</b>	<b>3 072 000</b>	<b>3 072 000</b>	<b>0</b>	<b>0</b>
<b>8.</b>	<b>156 Dochody od osób prawnych, od osób fizycznych i od innych jednostek nie posiadających osobowości prawnej oraz wydatki związane z ich poborem</b>						
	75622 Udziały powiatów w podatkach stanowiących dochód budżetu państwa	0010	190 743	1 861 993			
	<b>Razem: dział 756</b>		<b>190 743</b>	<b>1 861 993</b>	<b>0</b>	<b>0</b>	<b>0</b>
<b>9</b>	<b>758 Różne rozliczenia</b>						
	75801 Część oświatowa subwencji ogólnej dla jst	2920	9 477 502	9 005 373			
	75803 Część wyrównawcza subwencji ogólnej dla powiatów	2920	658 460	1 482 152			
	75806 Część drogowa subwencji ogólnej dla powiatów i województw	2920	3 191 572				
	75832 Część równoważąca subwencji ogólnej dla powiatów	2920		1 768 136			
	<b>Razem: dział 758</b>		<b>13 327 534</b>	<b>12 255 661</b>	<b>0</b>	<b>0</b>	<b>0</b>
<b>10.</b>	<b>801 Oświata i wychowanie</b>						
	80120 Licea ogólnokształcące		15 505	15 505	0	0	0
	- Dochody z najmu i dzierżawy składników majątkowych Skarbu Państwa, jst....	0750	2 715	2 715			
	- Wpływy z usług	0830	12 790	12 790			
	80130 Szkoły zawodowe		31 911	5 000	0	0	0
	- Dochody z najmu i dzierżawy składników majątkowych Skarbu Państwa, jst. ...	0750	14 000	5 000			
	- Wpływy ze sprzedaży wyrobów i składników majątkowych	0840	9 900				
	- Dotacje celowe otrzymane z budżetu państwa na realizację bieżących zadań własnych powiatu	2130	8 011				
	80195 Pozostała działalność	2130	37 086				
	<b>Razem: dział 801</b>		<b>84 502</b>	<b>20 505</b>	<b>0</b>	<b>0</b>	<b>0</b>
<b>11.</b>	<b>851 Ochrona zdrowia</b>						
	85156 Składki na ubezpieczenie zdrowotne oraz świadczenie dla osób nie objętych obowiązkami ubezpieczenia zdrowotnego	2110	361 000	371 000	371 000		
	<b>Razem: dział 851</b>		<b>361 000</b>	<b>371 000</b>	<b>371 000</b>	<b>0</b>	<b>0</b>
<b>12.</b>	<b>852 Pomoc społeczna</b>						
	85201 Placówki opiekuńczo-wychowawcze	2130	67 700	83 000			
	85202 Domy pomocy społecznej		1 997 289	1 965 520	0	0	0
	- Wpływy z usług	0830	460 000	460 000			
	- Dotacje celowe otrzymane z budżetu państwa na realizację bieżących zadań własnych powiatu	2130	1 537 289	1 505 520			
	85203 Ośrodki wsparcia	2110	265 000	228 000	228 000		
	85204 Rodziny zastępcze	2130	495 300				
	85216 Zasiłki rodzinne, pielęgnacyjne i wychowawcze	2110	23 000	24 000	24 000		
	85218 Powiatowe centra pomocy rodzinie	2110	71 000				
	<b>Razem: dział 852</b>		<b>2 919 289</b>	<b>2 300 520</b>	<b>252 000</b>	<b>0</b>	<b>0</b>
<b>13.</b>	<b>853 Pozostałe zadania w zakresie polityki społecznej</b>						
	85321 zespoły ds. orzekania o niepełnosprawności	2110	68 000	68 000	68 000		

1	2	3	4	5	6	7	8
	85324 Państwowy Fundusz Rehabilitacji Osób Niepełnosprawnych - Wpływy z różnych dochodów	0970	19 000	18 000			
	85333 Powiatowe urzędy pracy		354 800	0	0	0	0
	- Dotacje celowe otrzymane z budżetu państwa na zadania bieżące z zakresu adm. rządowej oraz inne zadania zlecone ustawami realizowane przez powiat	2110	274 668				
	- Dotacje celowe otrzymane z budżetu państwa na realizację bieżących zadań własnych powiatu	2130	80 132				
	<b>Razem: dział 853</b>		<b>441 800</b>	<b>86 000</b>	<b>68 000</b>	<b>0</b>	<b>0</b>
<b>14.</b>	<b>854 Edukacyjna opieka wychowawcza</b>						
	85415 Pomoc materialna dla uczniów	2130	28 140				
	85495 Pozostała działalność	2130	8 208				
	<b>Razem: dział 854</b>		<b>36 348</b>				
	<b>Ogółem budżet:</b>		<b>20 463 284</b>	<b>21 747 012</b>	<b>4 115 000</b>	<b>1 960</b>	<b>0</b>

Załącznik Nr 2

Wydatki budżetu w 2004 roku

w zł.

Lp.	Nazwa działu i rozdziału	Symbol		ogółem (6+11)	Wydatki bieżące					majątkowe
		Dział	Rozdział		razem	w tym:				
						wynagrodzenia i pochodne	dotacje	obsługa długu	z tyt. poręczeń i gwarancji	
1	2	3	4	5	6	7	8	9	10	11
<b>1</b>	<b>1. Rolnictwo i łowiectwo</b>	<b>010</b>								
	Prace geodezyjno-urzędnicze na potrzeby rolnictwa		01005	38 000	38 000					
	<b>Razem: dział 010</b>			<b>38 000</b>	<b>38 000</b>	<b>0</b>	<b>0</b>	<b>0</b>	<b>0</b>	<b>0</b>
	<b>2. Leśnictwo</b>	<b>020</b>								
	Gospodarka leśna		02001	2 000	2 000					
	Nadzór nad gospodarką leśną		02002	33 900	33 900	25 400				
	<b>Razem: dział 020</b>			<b>35 900</b>	<b>35 900</b>	<b>25 400</b>	<b>0</b>	<b>0</b>	<b>0</b>	<b>0</b>
	<b>2. Transport i łączność</b>	<b>600</b>								
	Drogi publiczne powiatowe		60014	2 248 000	754 813	414 576				1 493 187
	<b>Razem: dział 600</b>			<b>2 248 000</b>	<b>754 813</b>	<b>414 576</b>	<b>0</b>	<b>0</b>	<b>0</b>	<b>1 493 187</b>
	<b>3. Gospodarka mieszkaniowa</b>	<b>700</b>								
	Gospodarka gruntami i nieruchomościami		70005	40 000	40 000					
	<b>Razem: dział 700</b>			<b>40 000</b>	<b>40 000</b>	<b>0</b>	<b>0</b>	<b>0</b>	<b>0</b>	<b>0</b>
	<b>3. Działalność usługowa</b>	<b>710</b>								
	Prace geodezyjne i kartograficzne (nieinwestycyjne)		71013	71 000	71 000					
	Opracowania geodezyjne i kartograficzne		71014	22 000	22 000					
	Nadzór budowlany		71015	95 000	95 000	78 200				
	<b>Razem: dział 710</b>			<b>188 000</b>	<b>188 000</b>	<b>78 200</b>	<b>0</b>	<b>0</b>	<b>0</b>	<b>0</b>
	<b>4. Administracja publiczna</b>	<b>750</b>								
	Urzędy wojewódzkie		75011	111 960	111 960	111 960				
	Rady powiatów		75019	243 000	243 000					
	Starostwa powiatowe		75020	2 498 016	2 488 016	1 982 000				10 000
	Komisje poborowe		75045	24 000	19 993					4 007
	<b>Razem: dział 750</b>			<b>2 876 976</b>	<b>2 862 969</b>	<b>2 093 960</b>	<b>0</b>	<b>0</b>	<b>0</b>	<b>14 007</b>
	<b>5. Bezpieczeństwo publiczne i ochrona przeciwpożarowa</b>	<b>754</b>								
	Komendy powiatowe P.S.P		75411	3 072 000	1 722 000	1 367 300				1 350 000
	Ochotnicze straże pożarne		75412	3 000	3 000					
	Obrona cywilna		75414	3 000	3 000					
	<b>Razem: dział 754</b>			<b>3 078 000</b>	<b>1 728 000</b>	<b>1 367 300</b>	<b>0</b>	<b>0</b>	<b>0</b>	<b>1 350 000</b>
	<b>6. Obsługa długu publicznego</b>	<b>757</b>								
	Obsługa papierów wartościowych, kredytów i pożyczek j.s.t.		75702	80 000	80 000			80000		
	<b>Razem: dział 757</b>			<b>80 000</b>	<b>80 000</b>	<b>0</b>	<b>0</b>	<b>80000</b>	<b>0</b>	<b>0</b>

1	2	3	4	5	6	7	8	9	10	11
	<b>7. Oświata i wychowanie</b>	<b>801</b>								
	Szkoły podstawowe specjalne		80102	180000	180 000	153 400				
	Gimnazja specjalne		80111	320 000	320 000	297 000				
	Licea ogólnokształcące		80120	1 898 180	1 898 180	1 742 332				
	Szkoły zawodowe		80130	4 177 325	4 177 325	3 676 255				
	Centra kształcenia ustawicznego i praktycznego oraz ośrodki dokształcania zawodowego		80140	200 000	200 000		200 000			
	Komisje egzaminacyjne		80145	1 000	1 000					
	Pozostała działalność		80195	234 180	234 180					
	<b>Razem: dział 801</b>			<b>7 010 685</b>	<b>7 010 685</b>	<b>5 868 987</b>	<b>200 000</b>	<b>0</b>	<b>0</b>	<b>0</b>
	<b>7. Ochrona zdrowia</b>	<b>851</b>								
	Składki na ubezpieczenie zdrowotne oraz świadczenia dla osób nie objętych obowiązkiem ubezpieczenia zdrowotnego		85156	371 000	371 000					
	<b>Razem: dział 851</b>			<b>371 000</b>	<b>371 000</b>	<b>0</b>	<b>0</b>	<b>0</b>	<b>0</b>	<b>0</b>
	<b>8. Pomoc społeczna</b>	<b>852</b>								
	Placówki opiekuńczo-wychowawcze		85201	83 000	83 000					
	Domy pomocy społecznej		85202	1 965 520	1 965 520	1 424 680				
	Ośrodki wsparcia		85203	260 000	260 000	216 800				
	Rodziny zastępcze		85204	522 000	522 000					
	Zasiłki rodzinne, pielęgnacyjne i wychowawcze		85216	24 000	24 000					
	Powiatowe centra pomocy rodzinie		85218	181 500	181 500	159 400				
	<b>Razem: dział 852</b>			<b>3 036 020</b>	<b>3 036 020</b>	<b>1 800 880</b>	<b>0</b>	<b>0</b>	<b>0</b>	<b>0</b>
	<b>9. Pozostałe zadania w zakresie polityki społecznej</b>	<b>853</b>								
	Zespoły do spraw orzekania o niepełnosprawności		85321	68 000	68 000	33 000				
	Powiatowe urzędy pracy		85333	400 000	400 000	361 106				
	<b>Razem: dział 853</b>			<b>468 000</b>	<b>468 000</b>	<b>394 106</b>	<b>0</b>	<b>0</b>	<b>0</b>	<b>0</b>
	<b>10. Edukacyjna opieka wychowawcza</b>	<b>854</b>								
	Specjalne ośrodki szkolno-wychowawcze		85403	892 000	892 000	706 500				
	Poradnie psychologiczno-pedagogiczne, w tym poradnie specjalistyczne		85406	282 000	282 000	259 600				
	Internaty i bursy szkolne		85410	1 330 000	830 000	685 183				500 000
	Pozostała działalność		85495	11 177	11 177					
	<b>Razem: dział 854</b>			<b>2 515 177</b>	<b>2 015 177</b>	<b>1 651 283</b>	<b>0</b>	<b>0</b>	<b>0</b>	<b>500 000</b>
	<b>11. Kultura i ochrona dziedzictwa narodowego</b>	<b>921</b>								
	Pozostała działalność		92195	74 800	74 800	32 350				
	<b>Razem: dział 921</b>			<b>74 800</b>	<b>74 800</b>	<b>32 350</b>	<b>0</b>	<b>0</b>	<b>0</b>	<b>0</b>
	<b>12. Kultura fizyczna i sport</b>	<b>926</b>								
	Obiekty sportowe		92601	60 000						60 000
	Pozostała działalność		92695	5 000	5 000					
	<b>Razem: dział 926</b>			<b>65 000</b>	<b>5 000</b>	<b>0</b>	<b>0</b>	<b>0</b>	<b>0</b>	<b>60 000</b>
	<b>Razem wydatki:</b>			<b>22 125 558</b>	<b>18 708 364</b>	<b>13 727 042</b>	<b>200 000</b>	<b>80 000</b>	<b>0</b>	<b>3 417 194</b>
<b>II</b>	<b>Wydatki na zadania z zakresu administracji rządowej i innych zadań zleconych ustawami</b>									
	Prace geodezyjno-urzędnicowe na potrzeby rolnictwa		01005	38 000	38 000					
	Gospodarka leśna		02001	2 000	2 000					
	Gospodarka gruntami i nieruchomościami		70005	40 000	40 000					
	Prace geodezyjne i kartograficzne (nieinwestycyjne)		71013	71 000	71 000					
	Opracowania geodezyjne i kartograficzne		71014	22 000	22 000					
	Nadzór budowlany		71015	45 000	45 000	45 000				
	Urzędy wojewódzkie		75011	110 000	110 000	110 000				
	Komisje poborowe		75045	24 000	19 993					4 007
	Komendy powiatowe P.S.P		75411	3 072 000	1 722 000	1 367 300				1 350 000

1	2	3	4	5	6	7	8	9	10	11
	Składki na ubezpieczenie zdrowotne oraz świadczenia dla osób nie objętych obowiązkiem ubezpieczenia zdrowotnego		85156	371 000	371 000					
	Ośrodki wsparcia		85203	228 000	228 000	184 800				
	Zasiłki i rodzinne, pielęgnacyjne i wychowawcze		85216	24 000	24 000					
	Zespoły do spraw orzekania o niepełnosprawności		85321	68 000	68 000	33000				
	<b>Razem II:</b>			<b>4 115 000</b>	<b>2 760 993</b>	<b>1 740 100</b>	<b>0</b>	<b>0</b>	<b>0</b>	<b>1 354 007</b>
III	<b>Wydatki na zadania przejęte przez jednostki samorządu terytorialnego</b>									
	Urzędy wojewódzkie		75011	1 960	1 960	1 960				
	<b>Razem III:</b>			<b>1 960</b>	<b>1 960</b>	<b>1 960</b>	<b>0</b>	<b>0</b>	<b>0</b>	<b>0</b>
IV	<b>Wydatki na realizację zadań wspólnych z innymi jednostkami samorządu terytorialnego</b>									
	1. ....									
	<b>Razem IV:</b>									

Załącznik Nr 3

### Przychody i rozchody budżetu powiatu w 2004 roku

Lp.	Przychody	Kwota
1.	Nadwyżka z lat ubiegłych (§ 957)	
2.	Przychody ze sprzedaży papierów wartościowych wyemitowanych przez j.s.t. (§ 911, § 931)	
3.	Przychody z zaciągniętych pożyczek i kredytów na rynku krajowym (§ 952)	1 100 000
4.	Przychody ze spłat pożyczek i kredytów udzielonych z budżetu (§	
5.	Przychody z prywatyzacji majątku j.s.t. (pośredniej - § 941, bezpośredniej - § 942)	
6.	Wolne środki jako nadwyżka środków pieniężnych na rachunku bieżącym budżetu j.s.t. wynikająca z rozliczeń kredytów i pożyczek z lat ubiegłych (§ 955)	28 962
	<b>Razem przychody</b>	<b>1 128 962</b>
Rozchody		
1.	Spłaty kredytów i pożyczek długoterminowych (§ 992)	750 416
2.	Wykup papierów wartościowych (§ 971, § 982)	
3.	Udzielone z budżetu pożyczki i kredyty (991)	
4.	Lokaty (§ 994)	
	<b>Razem rozchody</b>	<b>750 416</b>

Załącznik Nr 4

### Wydatki inwestycyjne na okres roku budżetowego 2004

Lp.	Zadanie inwestycyjne	Jednostka organizacyjna realizująca program lub koordynująca jego wykonanie	Dział	Rozdział	Łączne nakłady finansowe (w roku budżetowym)	Źródła finansowania wydatków:			
						dochody własne	dotacje	kredyty i pożyczki	środki z innych źródeł
1	2	3	4	5	6	7	8	9	10
1.	1.1 Zapłata drugiej raty za koparko-ladowarkę	Powiatowy Zarząd Dróg w Pińczowie	600	60014	75 441	75 441			0
	1.2 Droga nr 15332 Zagajów-Wolica odc. Przeclawka 703 mb		600	60014	226 978	115 189			111 789
	1.3 Droga nr 15785 Działoszyce-1.4 Dzierążnia odc. Jakubowice-Januszowice 2070 mb		600	60014	692 178	351 189			340 989
	1.5 Droga nr 15108 Włoszczowice-Stawiany odc. Gołuchów-Marynka 1620 mb		600	60014	498 590	252 995			245 595
	<b>Razem: dział 600</b>					<b>1 493 187</b>	<b>794 814</b>	<b>0</b>	<b>0</b>
2.	2.1 Zakup dwóch komputerów i drukarki	Starostwo Powiatowe w Pińczowie	750	75020	10 000	10 000			
	2.2 Zakup komputera			75045	4 007		4 007		
	<b>Razem: dział 750</b>				<b>14 007</b>	<b>10 000</b>	<b>4 007</b>	<b>0</b>	<b>0</b>

SAPARD

w zł.

1	2	3	4	5	6	7	8	9	10
3.	3.1 Budowa strażnicy	Komenda Powiatowa	754	75411	800 000		800 000		
	3.2 Zakup samochodu bojowego	Państwowej Straży Pożarnej	754	75411	500 000		500 000		
	3.3 Zakup sprzętarki	w Pińczowie	754	75411	50 000		50 000		
<b>Razem: dział 754</b>					<b>1 350 000</b>	<b>0</b>	<b>1 350 000</b>	<b>0</b>	<b>0</b>
4.	4.1 Wymiana instalacji wodociągowo-sanitarnej w budynku internatu przy LO	Starosto Powiatowe w Pińczowie	854	85410	500 000	500 000			
<b>Razem: dział 854</b>					<b>500 000</b>	<b>500 000</b>	<b>0</b>	<b>0</b>	<b>0</b>
5.	5.1 Hala widowiskowo-sportowa	Starosto Powiatowe w Pińczowie	926	92601	60 000				60 000
<b>Razem: dział 926</b>					<b>60 000</b>	<b>0</b>	<b>0</b>	<b>0</b>	<b>60 000</b>
<b>Ogółem wydatki inwestycyjne</b>					<b>3 417 194</b>	<b>1 304 814</b>	<b>1 354 007</b>	<b>0</b>	<b>758 373</b>

PFOŚiGW

**Załącznik Nr 5**

**Plan przychodów i wydatków gospodarstw pomocniczych w 2004 roku**

w zł.

Lp.	Nazwa zakładu budżetowego	Dział rozdział	Stan środków obrotowych na 1.01.2004r.	Przychody	w tym		w tym		stan środków obrotowych na 31.12.2004r.
					dotacje z budżetu	Wydatki	wydatki na wynagrodzenia i składniki naliczane od wynagrodzeń	wpłata do budżetu	
1	2	3	4	5	6	8	9	11	12
1.	Gospodarstwo Pomocnicze ZSR w Chrobrzu	801 80197	51 760	185 000		185 000	68 000		51 760
2.	Warsztaty Szkolne ZSZ w Pińczowie	801 80197	51 374	40 500		40 500	12 900		51 374
<b>Razem:</b>			<b>103 134</b>	<b>225 500</b>		<b>225 500</b>	<b>80 900</b>		<b>103 134</b>

**Załącznik Nr 6**

**Plan przychodów i wydatków środków specjalnych w 2004 roku**

w zł.

Lp.	Dział rozdział	Nazwa środka	Stan na początek roku	Kwota przychodów	Kwota wydatków	Stan na koniec roku
1	2	3	4	5	6	7
1.	600 60014	Powiatowy Zarząd Dróg w Pińczowie	0	14 000	14 000	0
2.	750 75020	Starostwo Powiatowe w Pińczowie	0	5 000	5 000	0
3.	754 75411	Komenda Powiatowa Państwowej Straży Pożarnej w Pińczowie	0	0	0	0
4.	801 80130	Zespół Szkół Zawodowych w Pińczowie	0	11 500	11 500	0
5.	852 85202	Dom Pomocy Społecznej w Pińczowie	0	60 000	60 000	0
6.	854 85403	Specjalny Ośrodek Szkolno-Wychowawczy w Pińczowie	114	40 000	40 050	64
7.	854 85410	Zespół Szkół Rolniczych w Chrobrzu	32 852	112 910	112 910	32 852
8.	854 85410	Zespół Szkół Zawodowych w Pińczowie	10 393	223 550	229 643	4 300
<b>Razem:</b>			<b>43 359</b>	<b>466 960</b>	<b>473 103</b>	<b>37 216</b>

**Załącznik Nr 7**

**Plan przychodów i wydatków funduszy celowych w 2004 roku**

w zł.

Lp.	Dział rozdział	Nazwa funduszu	Stan na początek roku	Kwota przychodów	Kwota wydatków	Stan na koniec roku
1	2	3	4	5	6	7
1	710 71030	Powiatowy Fundusz Gospodarki Zasobem Geodezyjnym i Kartograficznym	91 147	150 000	150 000	91 147
2	900 90011	Powiatowy Fundusz Ochrony Środowiska i Gospodarki Wodnej	19 455	80 000	98 455	1 000
<b>Razem:</b>			<b>110 602</b>	<b>230 000</b>	<b>248 455</b>	<b>92 147</b>

Załącznik Nr 8

Wykaz dotacji udzielanych z budżetu w 2004 roku

Lp.	Dział rozdział	Podmiot otrzymujący	Kwota dotacji	Przeznaczenie dotacji (cel publiczny)
1	2	3	4	5
1.	801 80140	Centrum Oświatowo-Wychowawcze „Edukacja” w Kielcach	40 000	finansowanie szkół niepublicznych
2.	801 80140	Zakład Doskonalenia Zawodowego w Kielcach	160 000	finansowanie szkół niepublicznych
<b>Razem</b>			<b>200 000</b>	

Załącznik Nr 9

Plan dochodów budżetu państwa w 2004 roku

Lp.	Dział	Rozdział	§	Treść	Dochody
1	2	3	4	5	6
1.	700			<b>Gospodarka mieszkaniowa</b>	<b>280.000</b>
		70005		Gospodarka gruntami i nieruchomościami	280.000
			2350	Dochody budżetu państwa związane z realizacją zadań zleconych j.s.t.	280.000
<b>Razem:</b>					<b>280.000</b>

**950**

**UCHWAŁA Nr XVII/194/04  
RADY MIEJSKIEJ W STASZOWIE**

z dnia 2 kwietnia 2004r.

**w sprawie utworzenia odrębnych obwodów głosowania w Domu Pomocy Społecznej Zgromadzenia SS. Miłosierdzia św. Wincentego a' Paulo w Kurozwękach oraz w Samodzielnym Publicznym Zespole Zakładów Opieki Zdrowotnej w Staszowie.**

Na podstawie art. 42 ust. 2 ustawy z dnia 23 stycznia 2004 roku - Ordynacja wyborcza do Parlamentu Europejskiego (Dz. U. Nr 25, poz. 219) oraz art. 30 ust. 1 i 3 ustawy z dnia 12 kwietnia 2001 roku - Ordynacja wyborcza do Sejmu Rzeczypospolitej Polskiej i do Senatu Rzeczypospolitej Polskiej (Dz. U. Nr 46, poz. 499 ze zmianami) Rada Miejska w Staszowie uchwala, co następuje:

**§ 1.** Dla przeprowadzenia wyborów posłów do Parlamentu Europejskiego zarządzonych na dzień 13 czerwca 2004 roku tworzy się obwody głosowania:

1. Nr 19 w Domu Pomocy Społecznej Zgromadzenia SS. Miłosierdzia św. Wincentego a' Paulo w Kurozwękach ul. Kościelna 4.

2. Nr 20 w Samodzielnym Publicznym Zespole Zakładów Opieki Zdrowotnej w Staszowie (Szpital) ul. 11-go Listopada 78.

**§ 2.** Wykonanie uchwały powierza się Burmistrzowi Miasta i Gminy Staszów.

**§ 3.** Nadzór nad wykonaniem uchwały powierza się Komisji Przestrzegania Prawa i Porządku Publicznego.

**§ 4.** Uchwała wchodzi w życie z dniem podjęcia i podlega ogłoszeniu w Dzienniku Urzędowym Województwa Świętokrzyskiego oraz podaniu do wiadomości publicznej w sposób zwyczajowo przyjęty.

**Przewodniczący Rady Miejskiej: S.L. Zalewski**



## 951

### UCHWAŁA Nr XVII/100/2004 RADY MIEJSKIEJ W WĄCHOCKU

z dnia 28 stycznia 2004r.

#### w sprawie przyjęcia Gminnego Programu Profilaktyki i Rozwiązywania Problemów Alkoholowych na 2004r.

Na podstawie art. 18 ust. 2, pkt 15, art. 40 ust. 1, art. 41 ust. 1, art. 42 ustawy z dnia 8 marca 1990r o samorządzie gminnym (tj. Dz. U. z 2001r. Nr 142 poz. 1591, z późn. zm.), oraz art. 4<sup>1</sup> ust. 1 pkt 3 ustawy z dnia 26 października 1982r. o wychowaniu w trzeźwości i przeciwdziałaniu alkoholizmowi (j.t. Dz. U. z 2002r. Nr 147, poz 1231 z późn. zm.) - Rada Miejska w Wąchocku uchwala co następuje:

§ 1. W celu poprawy zdrowotności i zapobiegania patologiom społecznym uchwala się

Gminny Program Profilaktyki i Rozwiązywania Problemów Alkoholowych, stanowiący załącznik nr 1 do niniejszej uchwały.

§ 2. Wykonanie uchwały powierza się Burmistrzowi Miasta i Gminy Wąchock..

§ 3. Uchwała wchodzi w życie z dniem powzięcia.

**Przewodniczący Rady Miejskiej: M. Kowalik**

Załącznik Nr 1  
do uchwały Nr XVII/100/2004  
Rady Miejskiej w Wąchocku  
z dnia 28 stycznia 2004r.

#### Gminny Program Profilaktyki i Rozwiązywania Problemów Alkoholowych Gmina Wąchock 2004r.

Tytuł zadania	Sposób realizacji	Miejsce realizacji	Przewidywany termin	Przewidywany koszt	uwagi
1	2	3	4	5	6
I. Zdrowe i trzeźwe zagospodarowanie czasu wolnego dzieci i młodzieży	1. dofinansowanie wyjazdów, zajęć profilaktycznych i innych działań mających na celu zdrowe i trzeźwe zagospodarowanie czasu wolnego	Szkoły podstawowe	Rok 2004	2.000,- zł	
		Gimnazjum Publiczne	Rok 2004	1.500,- zł	
II. Pomoc dzieciom z rodzin zagrożonych alkoholizmem	1. finansowanie kosztów dożywiania w stołówkach szkolnych	Szkoły podstawowe, gimnazjum	Rok. 2004 Praca ciągła	10.000,- zł	
	2. zakup podręczników szkolnych			2.000,- zł	
III. Promowanie zdrowego i trzeźwego stylu życia poprzez czynne uprawianie sportu	1. dofinansowanie zajęć sportowych na krytej pływalni	Kryta pływalnia w Skarżysku-Kam.		3.000,- zł	
IV. Akcja „trzeźwe wakacje”	Dofinansowanie wypoczynku letniego - kolonie letnie	wg. ofert	Wakacje 2004r.	6.000,- zł	
V. Zwiększanie dostępności pomocy terapeutycznej i rehabilitacyjnej dla osób uzależnionych od alkoholu	1. pomoc osobom z problemem alkoholowym: a. dalsza adaptacja pomieszczeń w Ośrodkach Zdrowia b. dofinansowanie kosztów dojazdów do Poradni Odwykowych w Starachowicach (bilety dla osób leczących się w tych poradniach)	OZ Wąchock OZ Parszów	rok 2004	4.500,- zł	
				1.270,- zł	
VI. Wspomaganie instytucji i Stowarzyszeń działających w sferze profilaktyki i rozwiązywania problemów alkoholowych	1. dofinansowanie działalności świetlicy środowiskowej prowadzonej przez CARITAS	świetlica w Wąchocku, przy ul. Langiewicza	rok 2004	2.600,- zł	
	2. dofinansowanie działalności Gminnego Stowarzyszenia Niepełnosprawnych w Wąchocku	Budynek po SP w Marcinkowie	rok 2004	10.000,- zł	
	3. Zapis uchylony rozstrzygnięciem nadzorczym Wojewody Świętokrzyskiego znak: PN.I-0911/35/2004 z dnia 8 marca 2004r.				

1	2	3	4	5	6
VII. Działalność Gminnej Komisji Rozwiązywania Problemów Alkoholowych	1. podejmowanie czynności zmierzających do orzekania o zastosowanie obowiązku poddania się leczeniu odwykowemu (wobec osób zgłoszonych do komisji)		Rok 2004 (w miarę potrzeb)	9.100,- zł	100,- zł - za udział w posiedzeniu komisji
	a. prowadzenie dokumentacji spraw				
	b. kierowanie na badanie lekarza biegłego (wyd. opinii o przedmiocie uzależnienia od alkoholu i wskazanie rodz. Placówki lecznictwa odwykowego)		W miarę potrzeb	1.270,- zł	
	c. kierowanie do Sądu Rejonowego w Starachowicach stosownych wniosków		W miarę potrzeb		
	d. wydawanie opinii koniecznych do wydawania zezwoleń na sprzedaż i podawanie napojów alkoholowych		W miarę potrzeb		
e. kontrola punktów sprzedaży napojów alkoholowych		W miarę potrzeb			

**Razem 71.240,- zł**  
(w tym 11.240,- zł - środki pozostałe w 2003r.)

## 952

### OGŁOSZENIE STAROSTY BUSKIEGO

z dnia 7 kwietnia 2004r.

#### w sprawie ustalenia miesięcznego kosztu utrzymania wychowanka w placówkach opiekuńczo-wychowawczych z terenu powiatu buskiego w roku 2004.

Na podstawie art. 33 n ust. 11 ustawy z dnia 29 listopada 1990r. o pomocy społecznej (tekst jedn. Dz. U z 1998r. Nr 64, poz. 414 z późn. zm.) ustalam na wniosek Dyrektorów: Placówki Opie-

kuńczo-Wychowawczej w Winiarach, Domu Dziecka w Pacanowie oraz Rodzinnego Domu Dziecka w Janinie miesięczny koszt utrzymania wychowanka w wysokości:

Lp.	Nazwa placówki	Koszt utrzymania
1.	Placówka Opiekuńczo-Wychowawcza w Winiarach	Kwota 1.762,78
2.	Dom Dziecka w Pacanowie	Kwota 1.359,00
3.	Rodziny Dom Dziecka w Janinie	Kwota 1.600,00

**Starosta Powiatu: J. Kolarz**

## 953

### SRAWOZDANIE

#### z prac Komisji Bezpieczeństwa i Porządku w Busku Zdroju w 2003r.

Komisja Bezpieczeństwa i Porządku działając na podstawie art. 38a ustawy z dnia 5 czerwca 1998r. o samorządzie powiatowym (t.j. Dz. U. z 2001r. Nr 142, poz. 1592 z późn. zm.) pracowała w 2003 roku w następującym składzie:

1. Jerzy Kolarz - Starosta Buski, Przewodniczący Komisji,

2. Alina Kaleta - Pedagog Szkolny w Zespole Szkół Budowlanych w Busku Zdroju,
3. Stefan Komenda - Burmistrz Miasta i Gminy Busko Zdrój,
4. Leszek Grzesiak - Prezes Sądu Rejonowego w Busku Zdroju,

5. Leszek Zieliński - Komendant Powiatowej Policji w Busku Zdroju,
6. Janusz Maj - Pierwszy Zastępca Komendanta Powiatowej Policji w Busku Zdroju,
7. Augustyn Pindziak - Prokurator Rejonowy w Busku Zdroju,
8. Jerzy Cichecki - Radny Rady Powiatu w Busku Zdroju,
9. Józef Sagan - Radny Rady Powiatu w Busku Zdroju.

Z głosem doradczym:

1. Sławomir Dalach - Naczelnik Wydziału Spraw Obywatelskich i Obrony Cywilnej Starostwa Powiatowego w Busku Zdroju,
2. Andrzej Bilewski - Dyrektor Zespołu Szkół Ponadgimnazjalnych Nr 1 w Busku Zdroju,
3. Adam Pałys - Wiceprezes Zarządu Powiatowego Związku Ochotniczych Straży Pożarnych w Busku Zdroju.

Pierwsze posiedzenie Komisji odbyło się 27 stycznia 2003 roku na którym Komendant Powiatowej Policji przedstawił informację dotyczącą oceny stanu bezpieczeństwa i porządku publicznego na terenie powiatu buskiego za okres 2002 roku. Z informacji tej wynika, iż na terenie powiatu w roku 2002 stwierdzono 1883 czyny przestępcze, z czego wykryto 1383, osiągając ogólną wykrywalność przestępstw na poziomie 73,1 %. W 2002 roku stwierdzono więcej o 66 przestępstw, co stanowi wzrost o 3,6 %. W porównaniu z rokiem poprzednim należy stwierdzić, że w kategorii kradzieże samochodów, kradzieże rzeczy cudzej, rozboje i kradzieże rozbójnicze oraz kradzieże z włamaniem nastąpił spadek stwierdzonych przestępstw, natomiast wzrost odnotowano w kategorii bójek i pobicia. Członkowie Komisji przystąpili do opracowania sprawozdania z pracy Komisji Bezpieczeństwa i Porządku za rok 2002.

Przedyskutowano i omówiono realizację i wdrożenie poszczególnych celów tj.:

Cel Nr 1 - zmniejszenie zagrożenia, ograniczenie przestępczości, wzrost bezpieczeństwa,

Cel Nr 2 - wzrost poczucia bezpieczeństwa mieszkańców, obniżenie subiektywnego poczucia lęku,

Cel Nr 3 - wzrost prestiżu instytucji działających na rzecz bezpieczeństwa,

Cel Nr 4 - ograniczenie niebezpieczeństwa wiktylizacji.

Na następnym posiedzeniu Komisji które odbyło się 25 czerwca 2003 roku, Komisja przyjęła następujące założenia, cele strategiczne do realizacji „Powiatowego Programu Zapobiegania Przestępczości oraz Ochrony Bezpieczeństwa Obywateli i Porządku Publicznego”:

1. Przeciwdziałanie dokuczliwej Przestępczości, zwłaszcza:
  - kradzieżom rzeczy cudzej,
  - kradzieżom z włamaniem,

- kradzieżom samochodów,
  - rozbojom,
  - bójkom i pobiciom.
2. Ochrona dzieci i młodzieży, zwłaszcza przed:
    - alkoholizmem,
    - narkomanią,
    - agresją.
  3. Poprawa bezpieczeństwa na drogach.
  4. Stop dla przestępczości zorganizowanej, korupcji i zwiększenie wykrywalności przestępstw w kategorii „przestępstwa kryminalne”.
  5. Poprawa warunków pracy i służby.

Na kolejnym posiedzeniu Komisja przyjęła projekt „Powiatowego Programu Zapobiegania Przestępczości oraz Ochrony Bezpieczeństwa Obywateli i Porządku do 2005 roku”. Projekt zawiera w/w cele strategiczne oraz wykaz instytucji pomocowych na terenie powiatu buskiego. Za niezbędne uznano włączenie instytucji i organizacji społecznych na rzecz poprawy stanu bezpieczeństwa m.in.:

1. Gminnych Ośrodków Pomocy Społecznej, które zajmują się:
  - osobami znajdującymi w trudnej sytuacji życiowej (zasiłki celowe, renty socjalne, pomoc rzeczowa),
  - niepełnosprawnymi,
  - chorymi psychicznie.
2. Gminne Komisje Rozwiązywania Problemów Alkoholowych, które mają na celu:
  - kierowanie na leczenie uzależnionych,
  - pomoc rodzinom alkoholików,
  - kierowanie do klubu AA.
3. Ochotnicze Straże Pożarne w powiecie buskim, które mają za zadanie:
  - edukację i profilaktykę z zakresu porządku i bezpieczeństwa,
  - ochronę mieszkańców całego powiatu w zakresie bezpieczeństwa i ochrony przeciwpożarowej.
4. Powiatowy Urząd Pracy który udziela pomocy:
  - bezrobotnym poszukującym pracy,
  - szkoli absolwentów,
  - organizuje roboty publiczne i prewencyjne,
  - wypłaca zasiłki,
  - udziela pożyczek na podjęcie działalności gospodarczej.
5. Powiatowy Ośrodek Sportu organizuje:
  - gry i zabawy z udziałem przedstawicieli Policji,
  - organizuje zagospodarowanie czasu wolnego młodzieży,
  - promuje zdrowy styl życia bez alkoholu, narkotyków, nikotyny.
6. Związek Harcerstwa Polskiego - Komenda Hufca, która organizuje,
  - zbiórki i kwesty na rzecz dzieci potrzebujących pomocy,

- wypoczynek w formie obozów, zimowisk, biwaków,
  - rekreacje w formie rajdów, wędrówek, wycieczek,
  - prowadzenie profilaktyki antynikotynowej, antyalkoholowej, antynarkotykowej.
7. Buski Ośrodek Trzeźwości „Zdrój” zajmuje się:
- terapią grupową, indywidualną,
  - rozpoznaniem zjawiska alkoholizmu,
  - analizą i wykorzystaniem zjawiska do prowadzenia działań zapobiegawczych,
  - poradnictwem dla osób uzależnionych od alkoholu oraz ich rodzinom,
  - festyny trzeźwości.

Projekt ten stał się oficjalnym „Powiatowym Programem Zapobiegania Przemocności oraz Ochrony Bezpieczeństwa Obywateli i Porządku Publicznego do 2005r.” przyjętym przez Komisję do realizacji. Program ten został przyjęty Uchwałą Rady Powiatu Nr X/70/2003 w dniu 4 grudnia 2003r.

Istotną rolę na rzecz poprawy bezpieczeństwa i porządku na terenie powiatu odgrywają czynniki związane z zmniejszeniem uciążliwości braku pracy szczególnie wśród osób młodych. Stopa bezrobocia w powiecie buskim wynosząca na dzień 31.12.2002r. 9,8 % zmniejszyła się, według stanu na dzień 31.12.2003r. do 9,4 %. Na koniec grudnia 2003r w ewidencji bezrobotnych Powiatowego Urzędu Pracy w Busku Zdroju figurowało 4488 osób, (w tym 2048 kobiet 45,6 %). Do zasiłku dla bezrobotnych uprawnionych było 385 osób tj. 8,6 % ogółu.

Ogółem w 2003r. zarejestrowano 3649 osób bezrobotnych, a wyrejestrowano 3734, co oznacza zmniejszenie liczby bezrobotnych w stosunku do 31.12.2002r. o 85 osób. W 2003r poza świadczeniami wypłacanymi osobom bezrobotnym tj. (zasiłki dla bezrobotnych, zasiłki rodzinne i preferencyjne), Powiatowy Urząd Pracy w Busku Zdroju wypłacał także zasiłki przedemerytalne i świadczenia przedemerytalne osobom do tego uprawnionym. Według stanu na dzień 31.12.2003r. ten rodzaj świadczeń pieniężnych pobierało 527 osób:

- 188 - osoby zasiłek przedemerytalny,
- 339 - osoby świadczenie przedemerytalne.

Łącznie w 2003r. na powyższe świadczenia pieniężne wydano z Funduszu Pracy 6.393,4 tys. zł w tym:

- 1.898,0 tys. zł na zasiłki dla bezrobotnych,
- 657,9 tys. zł. na pokrycie składki z tytułu ubezpieczenia społecznego osób bezrobotnych posiadających prawo do zasiłku,
- 3.837,5 tys. zł na zasiłki przedemerytalne i świadczenia przedemerytalne.

W 2003r. Powiatowy Urząd Pracy w Busku Zdroju w ramach posiadanych środków Funduszu

Pracy, w tym w ramach programu „START - BIS” skierował na szkolenia zawodowe łącznie 54 osoby bezrobotne. Ponadto w 2003r. PUP w Busku Zdroju w ramach posiadanych środków PFRON zorganizował szkolenie 8 osób niepełnosprawnych na kursach: obsługa sklepu, magazynu, hurtowni, kasy fiskalnej, samodzielny księgowy, grafika komputerowa, kierowca kat. C + E.

Aktywizacja absolwentów w ramach realizacji programu „Pierwsza Praca”, łącznie w I i II półroczu 2003r. skierowano 367 absolwentów do odbycia stażu. W zakresie „informacji, poradnictwa zawodowego i pośrednictwa pracy” 153 absolwentów skorzystało ze spotkań informacyjnych w ramach „samodzielność w poszukiwaniu pierwszej pracy”, 9 uczestniczyło w warsztatach IPD, z informacji zawodowej skorzystały 122 osoby. Z przeprowadzonej na koniec 2003 roku analizy efektywności działań jakie urząd podjął podczas realizacji programów uzyskano 30,3 % efektywności w przypadku staży, 83,3 % w przypadku refundacji wynagrodzeń.

W ramach aktywizacji bezrobotnych na prace interwencyjne w 2003r. skierowano 166 osób. Natomiast w ramach robót publicznych do pracy skierowano 76 osób. Ponadto PUP w Busku Zdroju udzielił 7 pożyczek bezrobotnym na rozpoczęcie własnej działalności pozarolniczej. Również utrzymana była ścisła współpraca doradcy zawodowego z pedagogami oraz dyrektorami szkół powiatu buskiego. W wyniku tej współpracy organizowano spotkania z młodzieżą szkolną, dotyczące problematyki bezrobocia oraz tematyki dalszego kształcenia. Na podstawie analizy współczesnej gospodarki rynkowej i tendencji rozwoju nowych technologii w pracy, uczniowie wskazywali obszary o największych zmianach i powstających nowych zastosowaniach pracy.

Pozytywny wpływ na zmianę niekorzystnych tendencji w zakresie bezrobocia i na rynku pracy może mieć jedynie rozwój przedsiębiorczości, powstawanie nowych zakładów pracy tworzących nowe miejsca pracy zwłaszcza w produkcji i usługach, korzystna polityka kredytowa i podatkowa.. Urząd Pracy swoimi działaniami może jedynie nieznacznie łagodzić negatywne skutki wynikające z bezrobocia oraz wspomagać pracodawców w tworzeniu nowych miejsc pracy. Działania urzędu pracy, ich ilość i jakość uzależnione są w dużym stopniu od wysokości środków przeznaczonych na aktywne formy przeciwdziałania bezrobociu.

Szczególnie na poprawę stanu bezpieczeństwa w zakresie ruchu drogowego na terenie powiatu miały działania Powiatowego Zarządu Dróg. W 2003r odbudowano i wyremontowano 22,362 km dróg. W poszczególnych gminach przedstawia się to następująco:

- Busko Zdrój - 1,750 km.

- Gnojno - 1,200 km.
- Nowy Korczyn - 1,770 km.
- Pacanów - 1,200 km.
- Solec Zdrój - 2,550 km.
- Tuczepy - 0,330 km.
- Stopnica - 1,425 km.
- Wiślica - 0,185 km.
- 1. Drogi powodziowe:
  - Pacanów - 3,822 km.
  - Nowy Korczyn - 2,450 km.
  - Wiślica - 1,650 km.
- 2. Sapard:
  - Wiślica - 2,880 km.
- 3. Budowa i odbudowa dróg:
  - Busko Zdrój i Stopnica - 2,000 km.
- 4. Przebudowa przepustów wynosi 9.0 mb.

Ponadto w sezonie zimowym Powiatowy Zarząd Dróg w Busku Zdroju utrzymuje 433,357 km. w tym do piaskowania 209,197 km. Wszystkie drogi utrzymywane są przez dwa obwody drogowe: Obwód Nr 1 w Busku Zdroju działający na terenie gminy Busko, Gnojno, Nowy Korczyn i Wiślica oraz Obwód Nr 2 w Stopnicy działający na terenie gminy Stopnica, Solec Zdrój, Pacanów i Tuczepy. Przy zimowym utrzymaniu dróg ogółem pracowało 6 jednostek samochodowo sprzętowych.

Również działania w zakresie obrony cywilnej realizowanej przez Starostę Buskiego przyczyniają się do poprawy stanu bezpieczeństwa na terenie powiatu.

Zarządzeniem Nr 18/2003 Szefa Obrony Cywilnej Powiatu - Starosty Buskiego z dnia 3 września 2003r powołany został Powiatowy Zespół Reagowania Kryzysowego.

Zespół ten w roku 2003 brał udział w grze decyzyjnej przeprowadzonej w dniu 22 września 2003r. na temat „Reagowanie Kryzysowe w województwie w sytuacji ataku terrorystycznego z użyciem broni biologicznej pod kryptonimem - WOJEWÓDZTWO 2003”.

W ramach tego ćwiczenia Zespół dokonał sprawdzenia elementów systemu reagowania kryzysowego na poziomie powiatu w niżej wymienionych obszarach działania:

1. Dowodzenie i kierowanie akcją,
2. Informowanie opinii publicznej,
3. Służba zdrowia i infrastruktura medyczna,
4. Zarządzanie środkami i zasobami,
5. Wymiana informacji pomiędzy poszczególnymi zespołami z obszaru powiatu buskiego.

Znaczną rolę w podejmowaniu działań na rzecz poprawy osób znajdujących się w trudnej sytuacji odgrywa Powiatowe Centrum Pomocy Rodzinie, które podejmuje działania umożliwiające osobom niepełnosprawnym oraz poszczególnym mieszkańcom i rodzinom przezwyciężania ciężkich sytuacji życiowych, których nie są oni w stanie pokonać.

Samorząd powiatu na Sesji Rady w dniu 8 kwietnia 2003 roku przyjął Uchwałą Rady Powiatu Nr V/37/2003 „Powiatową Strategię Rozwiązania Problemów Społecznych na lata 2003-2010”.

W Strategii obejmującej osiem działów dokonano diagnozy z zakresu pomocy społecznej określając słabe i mocne strony oraz zaprojektowano cele strategiczne, zadania realizacyjne i dwanaście szczegółowych projektów.

Szczególną uwagę Strategia zwróciła na zagadnienia pomocy środowiskowej i pomocy stacjonarnej oraz infrastrukturę jej funkcjonowania. Zaprojektowano również postępowania w zakresie opieki nad dzieckiem i rodziną, akcentując poprawę zaplecza materialnego placówek opiekuńczo wychowawczych przeistaczając placówki wielofunkcyjne.

Szczegółowym działem Strategii mającym ważne znaczenie to obszar zagadnienia dotyczący osób niepełnosprawnych. Określono w nim dalekosiężne działania z zakresu pomocy osobom niepełnosprawnym, ich rehabilitacji zawodowej i społecznej.

Strategia wyznaczyła również zadania dla Powiatowego Zespołu ds. Orzekania o Niepełnosprawności. Strategia określiła metody i zakres współpracy z organizacjami pozarządowymi, min w zakresie ustawy o pożytku publicznym i wolontariacie.

Rok 2003 poświęcony był na popularyzację Strategii we wszystkich środowiskach, urzędach i instytucjach. Sporządzono również szeroko rozumianą pomoc społeczną, harmonogram wykonywania zadań realizacyjnych Strategii. Zintensyfikowano starania w sprawie kontynuowanie inwestycji DPS w Zborowie. Oceniono i analizowano realizację programy naprawcze we wszystkich domach pomocy społecznej w celu uzyskania obowiązujących standardów. W ramach tego zadania wyremontowano kuchnię i zaplecze magazynowe w DPS Gnojno.

W opiece nad dzieckiem i rodziną prowadzono specjalistyczne szkolenia kandydatów do prowadzenia rodzin zastępczych w systemie PRIDE.

W zakresie pomocy osobom niepełnosprawnym w 2003 roku podjęto prace przygotowawcze do utworzenia Powiatowego Rejestru Osób Niepełnosprawnych. Powołano Powiatową Społeczną Radę ds. Osób Niepełnosprawnych i koordynatora z ramienia PCPR.

Powiatowe Centrum Pomocy Rodzinie realizowało zadania w ramach środków PFRON: w rehabilitacji społecznej wydatkowano kwotę: 1 242 832 zł na:

- WTZ - 895 980 zł,
- turnusy rehabilitacyjne - 84 751 zł,

- bariery architektoniczne, techniczne i w komunikowaniu się - 121 710 zł,
- sprzęt rehabilitacyjny - 125 379 zł,
- sport, rekreacja i turystyka osób niepełnosprawnych - 15 012 zł.

w rehabilitacji zawodowej wydatkowano kwotę: 94 471 zł na:

refundacje wynagrodzeń i składek ZUS - 86 471 zł, szkolenia osób niepełnosprawnych - 8 000 zł.

Znacznej poprawie uległy warunki materialne Warsztatów Terapii Zajęciowej w Busku Zdroju i Gnojnie.

Dokonano inwentaryzacji obiektów na terenie powiatu, które mogłyby w perspektywie najbliższych kilku lat, być przystosowane na środowiskowe domy samopomocy. Na ukończeniu jest realizacja powołania tego typu domu w Świniarach prowadzonego przez Caritas.

W gminie Tuczępy ze środków własnych gminy realizowano budowę DPS na 17 miejsc.

Strategia zawiera zadanie utworzenia Powiatowego Ośrodka Interwencji Kryzysowej. Zadanie

to zostało zrealizowane. 1 października 2003 roku Zarząd Powiatu powołał POIK. Swym działaniem ośrodek będzie wspierał system pomocy rodzinie w kryzysie.

Pomimo trudności, wychodząc naprzeciw społecznym potrzebom w WTZ w Busku Zdroju powołał we wrześniu 2003 roku świetlicę dla dzieci i młodzieży niepełnosprawnej. Świetlica ta jest czynna trzy razy w tygodniu w godzinach popołudniowych.

W 2003 roku placówka opiekuńczo-wychowawcza w Winiarach przystąpiła do konkursu na projekt mieszkań chronionych ogłoszony przez Ministra Gospodarki, Pracy i Polityki Społecznej.

W celu zagospodarowania czasu wolnego i ukierunkowania zainteresowań młodzieży istotną rolę odgrywa Powiatowy Międzyszkolny Ośrodek Sportu w Busku Zdroju. Ośrodek organizuje zajęcia w poszczególnych sekcjach:

Lp.	Sekcje	Liczba uczniów
1.	Sekcja piłki ręcznej dziewcząt - młodzieżki	28
2.	Sekcja piłki ręcznej dziewcząt - juniorki młodsze	24
3.	Sekcja piłki ręcznej dziewcząt - juniorki	24
4.	Sekcja piłki ręcznej chłopców - juniorzy młodzi	24
5.	Sekcja piłki ręcznej chłopców - rocz. 1993-1994	30
6.	Sekcja piłki nożnej - junior starszy	24
7.	Sekcja piłki nożnej - junior młodszy	24
8.	Sekcja piłki siatkowej dziewcząt - juniorki młodsze	24
9.	Sekcja piłki siatkowej chłopców - junior starszy	24
10.	Sekcja piłki siatkowej dziewcząt rocznik 1990-1991	27

Na hali sportowej PMOS zorganizowano następujące imprezy i uroczystości:

Lp.	Nazwa, rodzaj
1.	Halowy Turniej Piłki Nożnej Juniorów Starszych
2.	Halowy Turniej Piłki Nożnej Juniorów Młodszych
3.	Piłka siatkowa dziewczęta i chłopcy na szczeblu Miasta i Gminy szkół ponadgimnazjalnych
4.	Turniej o Tytuł Najbardziej Usportowionej Szkoły Ponadgimnazjalnej Powiatu Buskiego
5.	Konsultacje kadry wojewódzkiej siatkarzy
6.	Drużynowy Turniej Tenisa Stołowego Dziewcząt i Chłopców Szkół Ponadgimnazjalnych na szczeblu Powiatu
7.	Ogólnopolskie Drużynowe Mistrzostwa Polski UKS w pool bilardzie
8.	Turniej Drużynowy Tenisa Stołowego Dziewcząt i Chłopców Szkół Podstawowych na szczeblu Powiatu
9.	Drużynowy Turniej Tenisa Stołowego Dziewcząt i Chłopców - Gimnazjada na szczeblu Powiatu
10.	Turniej gier i zabaw dla dzieci do lat 13 na szczeblu Miasta i Gminy
11.	Eliminacje Strefowe XX Mistrzostw Polski Strażaków w Piłce Siatkowej
12.	Turniej Gier i Zabaw dla dzieci do lat 13 na szczeblu Powiatu
13.	Międzyszkolny Sportowy Dzień Wiosny organizowany przez ZST i O w Busku Zdroju
14.	Piłka ręczna dziewczęta i chłopcy na szczeblu Miasta i Gminy szkół podstawowych i gimnazjalnych
15.	Półfinał Mistrzostw Województwa w tenisie stołowym szkół podstawowych
16.	Półfinał Mistrzostw Województwa w piłce siatkowej dziewcząt - gimnazja
17.	Półfinał Mistrzostw Województwa w piłce siatkowej chłopców - gimnazja
18.	XI Halowy Turniej Piłki Nożnej o Puchar Waldemara Bartosza

19.	Półfinał Mistrzostw Województwa w piłce siatkowej dziewcząt szkół ponadgimnazjalnych
20.	Półfinał Mistrzostw Województwa w piłce siatkowej chłopców szkół ponadgimnazjalnych
21.	Finał Mistrzostw Szkół Budowlanych w piłce ręcznej chłopców
22.	Coca Cola CUP - turniej piłki nożnej dla dzieci
23.	Finał Mistrzostw Województwa w piłce siatkowej dziewcząt - gimnazja
24.	II Turniej Karate Busko
25.	Zgrupowanie siatkarzy MOS Będzin
26.	Występ artystyczny dla dzieci w ramach Akcji Pomocy Dzieciom Niepełnosprawnym
27.	Ogólnopolska Olimpiada Młodzieży w Sportach Halowych
28.	Konsultacje kadry wojewódzkiej młodziczek w Busku Zdroju 24-25.05.2003
29.	Turniej o Puchar Starosty Buskiego w piłce siatkowej
30.	Finał Mistrzostw Polski w piłce siatkowej na siedząco
31.	Mini piłka nożna na szczelbu Miasta i Gminy
32.	Piłka ręczna dziewcząt i chłopców szkół ponadgimnazjalnych na szczelbu Miasta i Gminy
33.	Mini piłka nożna chłopców na szczelbu Powiatu
34.	Turniej Gier i Zabaw na szczelbu Miasta i Gminy
35.	Finał mini piłki nożnej chłopców na szczelbu Powiatu
36.	Koszykówka dziewcząt szkół ponadgimnazjalnych na szczelbu Miasta i Gminy
37.	Tenis stołowy drużynowy dziewcząt i chłopców szkół podstawowych na szczelbu Miasta i Gminy
38.	Koszykówka chłopców szkół ponadgimnazjalnych na szczelbu Miasta i Gminy
39.	Piłka siatkowa chłopców szkół ponadgimnazjalnych na szczelbu Miasta i Gminy
40.	Piłka siatkowa dziewcząt szkół ponadgimnazjalnych na szczelbu Miasta i Gminy
41.	Tenis stołowy drużynowy dziewcząt i chłopców szkół gimnazjalnych na szczelbu Miasta i Gminy
42.	Piłka siatkowa dziewcząt i chłopców szkół gimnazjalnych na szczelbu Miasta i Gminy
43.	Mikołajkowy Turniej Piłki Nożnej o Puchar Starosty Buskiego

Ponadto PMOS zorganizował różne prace na rzecz środowiska lokalnego:

Lp.	Rodzaj prac
1.	Halowy Turniej Piłki Nożnej Oldboy
2.	XIII Ogólnopolski Turniej Halowy w Castingu
3.	„Kobietom Uśmiech” występ Krzysztofa Krawczyka
4.	Powiatowy Turniej Tenisa Stołowego dla kobiet, mężczyzn i młodzieży w różnych kategoriach wiekowych
5.	Otwarty Halowy Turniej Piłki Nożnej
6.	Turniej Wiedzy o Bezpieczeństwie Ruchu Drogowego
7.	Organizacja ferii zimowych dla dzieci i młodzieży pozostającej w miejscu zamieszkania
8.	IX Międzynarodowy Festiwal Muzyczny im. Krystyny Jamroz: Balet „Jezioro Łabędzie”, opera: „Baron Cygański”
9.	Organizacja ferii letnich dla dzieci i młodzieży pozostającej w miejscu zamieszkania
10.	Uroczystość ślubowania klas pierwszych ZST i O w Busku Zdroju
11.	VI Turniej Halowy w Piłce Nożnej z okazji święta niepodległości zorganizowany przez WKU w Busku Zdroju i Starostwo Powiatowe w Busku Zdroju
12.	Festiwal Chińskich Sztuk Walki
13.	Kabaret Marcina Dańca

W ramach przeciwdziałania patologiom wśród młodzieży pedagodzy szkolni prowadzą szereg programów profilaktycznych m.in. „Il Ele-

mentarz - program 7 kroków”, „Spójrz inaczej”, „Spójrz inaczej na agresje” oraz program „Nastolatek”.

#### **Realizacja programu po stronie Komendy Powiatowej Policji wygląda następująco.**

##### **1. Ocena zagrożenia przestępczością w powiecie buskim.**

W okresie 12 miesięcy 2003 roku ogółem w KPP Busko Zdrój wszczęto 1680 postępowań przy-

gotowawczych, w których stwierdzono 2290 czynów przestępczych, z czego wykryto 1696 osiąga-

jąc ogólną wykrywalność przestępstw na poziomie 73,5 %.

W analogicznym okresie roku ubiegłego na terenie działania KPP Busko Zdrój wszczęto 1718 postępowań przygotowawczych, w których stwierdzono 1883 czyny przestępcze, z czego wykryto 1383 osiągając ogólną wykrywalność przestępstw na poziomie 73,1 %.

Z przedstawionych danych wynika, że w okresie 12 miesięcy 2003 roku stwierdzono więcej o 407 przestępstw, co stanowi wzrost o 21,6 % (dynamika 121,6 %), przy wzroście wykrywalności przestępstw o 0,4 %.

Na wzrost przestępczości ogólnej w okresie 12-u miesięcy 2003 roku w porównaniu do roku 2002 głównie wpłynął wzrost przestępstw w następujących kategoriach:

- fałszerstwo gospodarcze - więcej o 289 (dynamika 3712 %),
- kradzież cudzej rzeczy - więcej o 67 (dynamika 127,5 %), w tym kradzież samochodów więcej o 20 (dynamika 385,7 %),
- przestępstwa drogowe - więcej o 51 p-stw (dynamika 120,0 %), w tym przestępstw kierowania pojazdami w stanie nietrzeźwości więcej o 41 - dynamika 119,2 %.
- kradzież z włamaniem - więcej o 44 (dynamika 116,4 %),
- korupcja - więcej o 35 p-stw (w 2002r. nie notowano),
- ustawa o przec. Narkomanii - więcej o 26 p-stw (dynamika 244,4 %),
- uszkodzenie rzeczy - więcej o 19 p-stw (dynamika 145,2 %),
- p-ko funkcj. Publicznemu - więcej o 6 p-stw (dynamika 250 %),
- krótkotrwały zabór pojazdu - więcej o 5 p-stw (dynamika 155,5 %),
- rozbój - więcej o 3 przestępstwa (111,1 %),

Stwierdzono natomiast spadek ilości przestępstw w następujących kategoriach:

- uszczerbek na zdrowiu - mniej o 26 p-stw (dynamika 50,0 %),

- bójka lub pobicie - mniej o 6 p-stw (dynamika 85,7 %),
- oszustwo kryminalne - mniej o 25 p-stw (dynamika 53,7 %),
- oszustwo gospodarcze - mniej o 11 p-stw (dynamika 89,0 %),
- fałszerstwo kryminalne - mniej o 7 p-stw (dynamika 94,8 %).

W okresie 12 miesięcy 2003r. najwięcej przestępstw stwierdzono w następujących kategoriach:

- kradzież z włamaniem - 312 przestępstw, co stanowi 13,6 % do ogółu,
- kradzież cudzej rzeczy - 310 przestępstw, co stanowi 13,5 %, (kradzieży samochodów - 27 jest to 8,7 % ogółu kradzieży cudzej rzeczy)
- przestępstwa drogowe - 306 przestępstw, co stanowi 13,4 % (w tym z art. 178 a - 254 przestępstw - jest to 83,0 % ogółu przestępstw drogowych),
- fałszerstwo gospodarcze - 297 przestępstw, co stanowi 12,9 %,
- fałszerstwo kryminalne - 127 przestępstw, co stanowi 5,5 %,
- oszustwo gospodarcze - 89 przestępstw, co stanowi 3,9 %
- uszkodzenie rzeczy - 61 przestępstw, co stanowi 2,7 %
- ustawa o narkomanii - 44 przestępstw, co stanowi 1,9 %,
- bójka lub pobicie - 36 przestępstw, co stanowi 1,6 %
- korupcja - 35 przestępstw, co stanowi 1,5 %,
- rozbój i wym. rozb. - 30 przestępstw, co stanowi 1,3 %

Nie notowano w analizowanym okresie przestępczości zorganizowanej na dużą skalę.

Porównując okres 12 miesięcy roku 2003 i 2002, w pięciu wybranych kategoriach należy stwierdzić, że w kategorii kradzieży samochodów oraz kradzieży rzeczy cudzej, rozboje i kradzieże rozbójnicze oraz kradzieże z włamaniem nastąpił wzrost stwierdzonych przestępstw, natomiast spadek odnotowano w kategorii bójki i pobicia, co przedstawia poniżej tabela:

#### Cały powiat

Rodzaj przestępstwa	Stwierdzone			Wykryte			
	2002	2003	Wskaźnik dynamiki	2002	Wskaźnik Wykr.	2003	Wskaźnik Wykr.
Bójka i pobicia	42	36	85,7	37	88,1	33	91,7
Rozboje i wym. rozbójn.	27	30	111,1	24	85,7	26	86,7
Włamania	268	312	116,4	65	24,1	74	23,3
Kradzieże	243	310	127,5	87	35,7	110	35,5
Kradzieże samochodów	7	27	385,7	1	14,3	4	14,8



### KP Nowy Korczyn

Rodzaj przestępstwa	Stwierdzone			Wykryte			
	2002	2003	Wskaźnik dynamiki	2002	Wskaźnik Wykr.	2003	Wskaźnik Wykr.
Bójka i pobicia	10	7	70,0	9	90,0	6	85,7
Rozboje i wym. rozbójn.	8	3	37,5	6	75,0	3	100,0
Włamania	37	28	75,7	17	43,6	7	25,0
Kradzieże	28	47	167,8	16	55,2	26	55,3
Kradzieże samochodów	-	-	-	-	-	-	-

### KP Stopnica

Rodzaj przestępstwa	Stwierdzone			Wykryte			
	2002	2003	Wskaźnik dynamiki	2002	Wskaźnik Wykr.	2003	Wskaźnik Wykr.
Bójka i pobicia	12	8	66,7	10	83,3	8	100,0
Rozboje i wym. rozbójn.	3	2	66,7	3	100	2	100,0
Włamania	82	65	79,3	20	24,4	16	24,6
Kradzieże	74	72	97,3	26	35,1	30	41,7
Kradzieże samochodów	2	6	300,0	1	50,0	1	16,7

Z ogólnej liczby 2290 stwierdzonych przestępstw, podział na miejsce ich zaistnienia w poszczególnych jednostkach organizacyjnych KPP, przedstawia się następująco:

- sama KPP Busko Zdrój - 1608 (2002r. - 1241) przestępstwa, co stanowi 70,2 ogółu zaistniałych przestępstw,

- KP Nowy Korczyn - 223 (2002r. - 227) przestępstw, co stanowi 9,7 %,
- KP Stopnica - 459 (2002r. - 415) przestępstwa, co stanowi 20,1 %,

Dynamikę i poziom wykrywalności w poszczególnych jednostkach organizacyjnych przedstawia tabela:

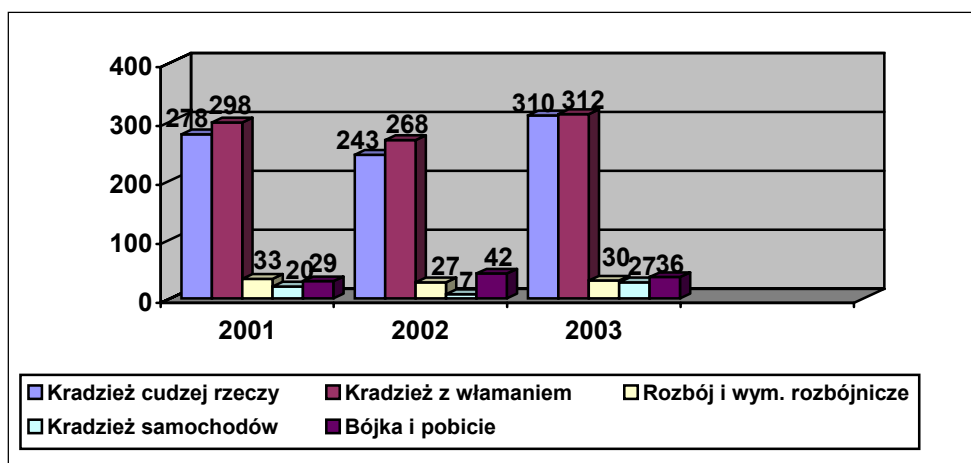
Jednostka organizacyjna	Wskaźnik dynamiki	Wzrost, spadek wykrywalności
KPP Busko Zdrój	129,6	- 1,0 %
KP Nowy Korczyn	98,2	+ 0,2 %
KP Stopnica	110,6	+ 6,0 %

Jak wynika z przedstawionych danych największe zagrożenie przestępczością występuje na terenie miasta i gminy Busko Zdrój, natomiast

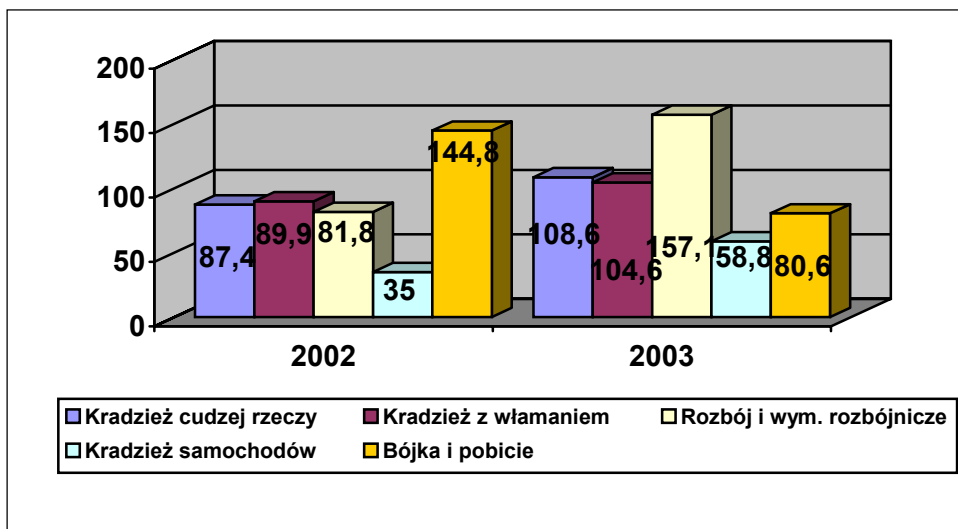
największe zagrożenie na terenie gmin powiatu buskiego występuje w Stopnicy.

### Ocena realizacji przyjętych celów w KPP Busko Zdrój w roku 2003.

- Przeciwdziałanie dokuczliwej przestępczości.
  - ilość stwierdzonych przestępstw w poszczególnych latach



Wskaźnik dynamiki stwierdzonych przestępstw w % przedstawia tabela:



Uwaga! Dynamikę liczone według wskaźników roku 2003 do 2002 i 2002 do 2001.

Jak wynika z przedstawionych danych w roku 2003 nie udało się ograniczyć przestępczość w najbardziej dokuczliwych społecznie kategoriach przestępczości poza bójkami i pobiciami, których zaistniało mniej o 6 dając dynamikę 85,7 %.

Do głównych przyczyn i problemów rzutujących na zwiększenie wskaźnika dynamiki przestępczości w kategoriach przestępstw skierowanych przeciwko mieniu, tym samym nie osiągnięciu założonego celu należy zaliczyć:

- braki kadrowe oraz stosunkowo duża absencja w służbie policjantów spowodowana chorobami,
- specyfika terenu, który leży na granicy województwa małopolskiego i podkarpackiego. Szczególnie sąsiedztwo z powiatem Dąbrowskim wpływa na stan zagrożenia, gdyż z tego terenu wywodzi się znaczna ilość grup przestępczych,
- występuje duża ilość kradzieży różnego rodzaju dokumentów w miejscach, gdzie niezwykle trudno jest ograniczyć zaistnienie przestępstwa jak lokale gastronomiczne, dyskoteki, sklepy, kluby.
- na teren Buska Zdroju przyjeżdżają grupy przestępcze na tzw. „gościnne występy”, o czym świadczy zatrzymanie grup przestępczych z terenu innych województw,
- występuje duży poziom bezrobocia - około 10 % i co się z tym wiąże duży poziom biedy społecznej. Zaistniałe kradzieże nie mają dużych rozmiarów lecz często przedmiotem kradzieży są drobne rzeczy o wartości progowej pomiędzy wykroczeniem, a przestępstwem, a ich ilość jest znaczna. W tym zagadnieniu mieszczą się również kradzieże drzewa z lasu,

- elementów metalowych napowietrznych linii energetycznych i telefonicznych,
- stwierdzono, że znaczna ilość przestępstw skierowanych przeciwko mieniu ma związek z pobytom kuracjuszy, często osób starszych gubiących swoje przedmioty lub chowających w różnych miejscach, a następnie z powodu starości zapominających o tym fakcie. Powoduje to, że sprawy takie absorbują znaczne siły i środki i niestety pewna ich część jest niemożliwa do zweryfikowania,
- stwierdzono również pomimo prac nad tym zagadnieniem niski poziom wiedzy wiktymologicznej również grup społecznych, w tym niestety również różnego rodzaju urzędników, którzy stwarzają okazje złodziejom pozostawiając swoje rzeczy bez należytego zabezpieczenia i opieki - głównie torebki z dokumentami itp.,
- jedna z ujętych grup na gorącym uczynku przestępstwa dokonała ponad 70-ciu przestępstw kryminalnych - głównie kradzieży i kradzieży z włamaniem. Po wyeliminowaniu tej grupy niewątpliwie sytuacja w obszarze przestępstw kryminalnych skierowanych przeciwko mieniu ulegnie poprawie,
- na wzrost zjawiska kradzieży samochodów wpływa fakt, iż generalnie samochody są kradzione nie z publicznych parkingów na terenie miasta lecz z posesji i domów prywatnych na terenach wiejskich, gdzie ograniczenie tego typu zjawiska jest niezmiernie trudne. W czterech przypadkach ustalono sprawców tego typu przestępstw.
- zaobserwowano również niedostateczne rozpoznanie występujące wśród środowisk przestępczych działających w obszarze mienia,

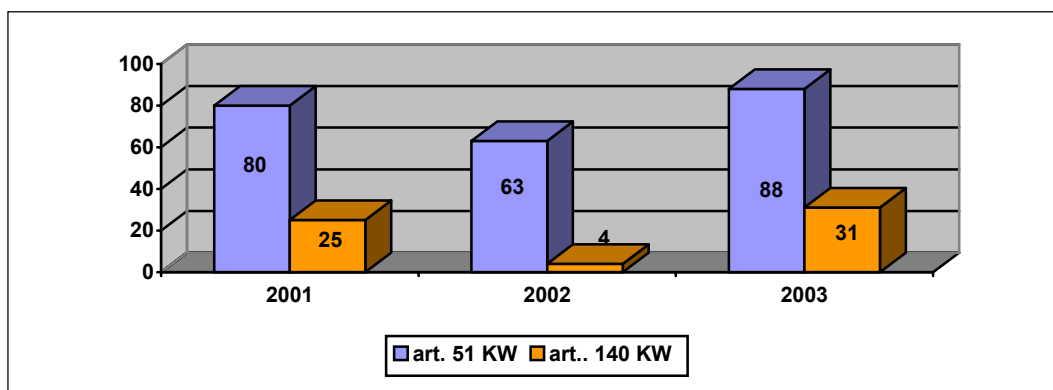
również młodzieży. Patologia występująca w środowisku nieletnich jest również niedostatecznie rozpoznawana przez szkoły.

- stwierdzono dużą ilość włamań do domów niezamieszkałych, które są z reguły własnością osób z miejsc odległych, domy te nie są dozo-

rowane, odwiedzane po kilku miesiącach. Dotarcie do przestępców po tak znacznym czasie jest utrudnione.

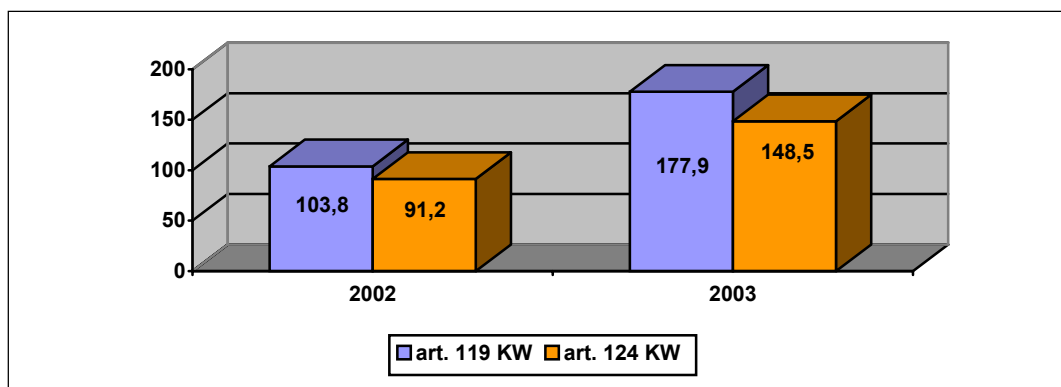
Dla zobrazowania realizacji priorytetu przeciwdziałanie dokuczliwej przestępczości przedstawiono dodatkowe dane tj:

#### Ilość sporządzonych wniosków o ukaranie z art. 51 i 140 KW:



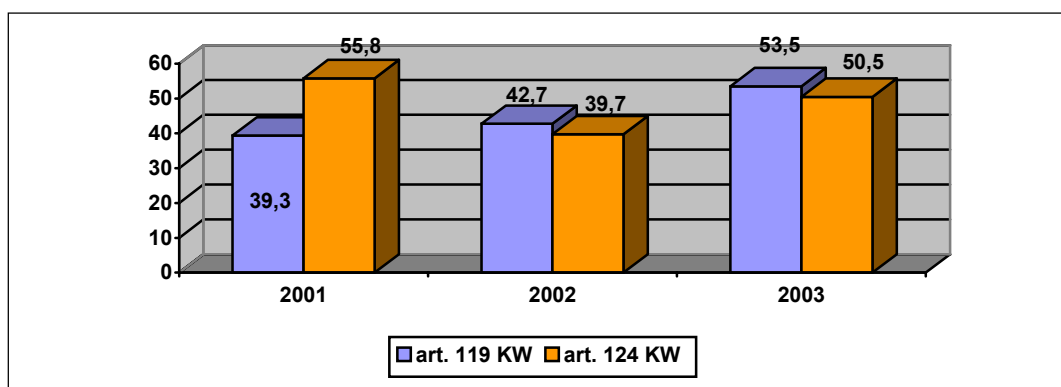
art. 51 KW - zakłócenie porządku publicznego  
art. 149 KW - nieobyczajny wybryk

#### Dynamika sporządzonych wniosków o ukaranie z art. 119 i 124 KW w %:

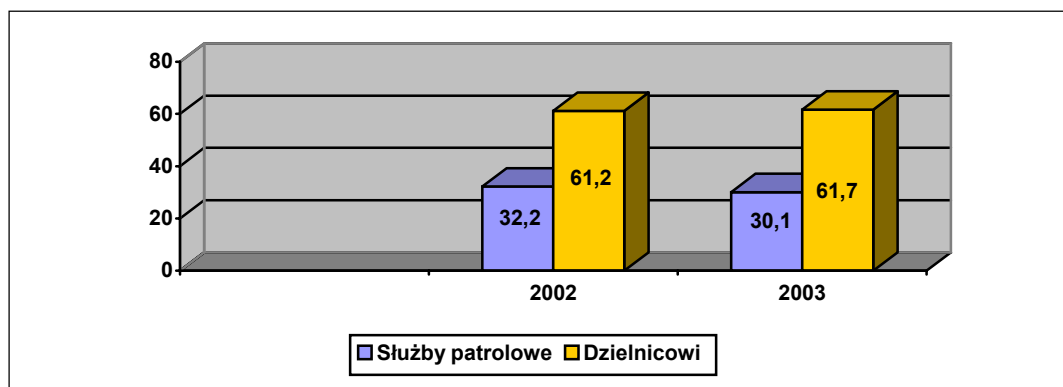


art. 119 KW - kradzież rzeczy do 250 zł,  
art. 124 KW - zniszczenie mienia

#### Wykrywalność czynów z art. 119 i 124 KW w %:



**Wskaźnik (bezwzględny) procentowy wykorzystania służb patrolowych i wykorzystania dzielnicowych w obchodzie:**



W ramach realizacji celu usprawniono sposób przyjmowania zgłoszeń obywateli, jednocześnie monitorując czas reakcji na zgłoszenie.

W sposób gorszy wykorzystano stany osobowe służb patrolowych, gdzie w bieżącym roku stwierdzono niewielki spadek wykorzystania stanów osobowych o 2,1 %, na co miała wpływ konieczność delegowania pracowników ze stanu OPI do SKR i Zespołu dyżurnych oraz wakaty i przeszkolenia resortowe.

Co miesiąc opracowywana była analiza stanu bezpieczeństwa i porządku publicznego, która była przedmiotem dyskusji na forum powiatowego zespołu ds. koordynacji służby prewencyjnej jak również podstawą do dyslokacji służby patrolowej - wyniki z tych posiedzeń na bieżąco wdrażano w życie zadaniując służby prewencyjne i kryminalne. W IV kwartale 2003r opracowano Plan kierunkowy, którego celem było ograniczenie przestępczości kryminalnej. Wysiłki policjantów, których do służb nocnych kierowano w maksymalnych ilościach przyniosły wymierne efekty w postaci zatrzymaniu 3 grup przestępczych, z czego jednej z grup udowodniono popełnienie ponad 70 czynów przestępczych - głównie kradzieży, kradzieży z włamaniem i przestępstw narkotykowych. Wobec 3 sprawców zastosowano środek zapobiegawczy w postaci tymczasowego aresztowania.

W ramach realizacji niniejszego priorytetu dzielnicowi KPP przy okazji różnego rodzaju festynów rozdawali materiały profilaktyczne w postaci ulotek, broszur oraz szkolili osoby z tzw. grup ryzyka. Również znakowanie przedmiotów wartościowych stało się powszechnym zjawiskiem towarzyszącym każdemu festynowi. Proces ten będzie jeszcze skuteczniej realizowany dzięki otrzymaniu od samorządu powiatowego nowoczesnego urządzenia - grawerującego, które będzie wykorzystane do znakowania rzeczy. Należy wskazać, że kompleksowo przeszkolono doręczycieli pocztowych i pracowników Poczty w cyklu szkoleń. Dbaliśmy

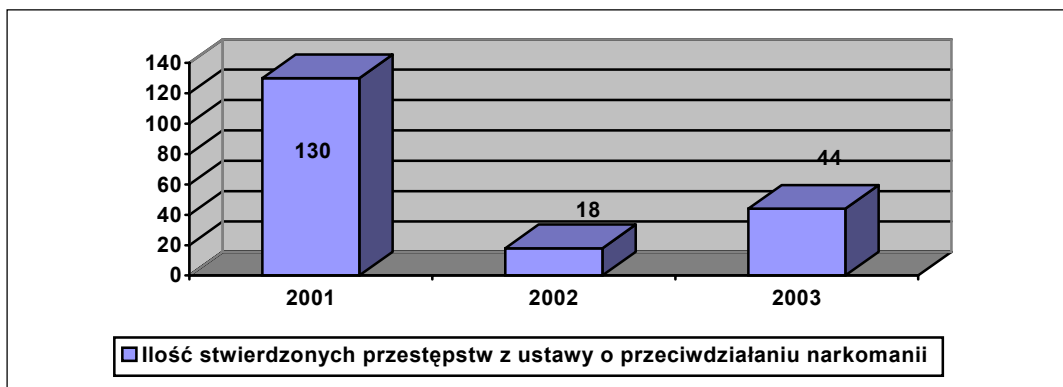
również o ukazywanie się artykułów prasowych, w których zwracano uwagę na zagrożenia występujące w środowisku lokalnym powiatu buskiego.

Poszerzony system monitoringu na terenie Buska Zdroju - w centrum miasta poszerzył tak zwaną bezpieczną strefę. Przykładem sprawdzenia systemu monitoringu jest zmniejszenie ilości przestępstw występujących w tym rejonie jak również system ten przyczynił się do ustalenia sprawcy zabójstwa zaistniałego na terenie gminy Busko Zdrój. Widać zatem, że pieniądze przeznaczone przez Urząd Miasta i Gminy w Busku Zdroju na system monitoringu zwraca się i przyczynia się do poprawy poczucia bezpieczeństwa na terenie miasta Buska Zdroju pomagając jednocześnie w pracy Policji.

W ciągu 2003r wobec organizatorów imprez masowych Policji postawiła bezwzględne wymogi zachowania standardów bezpieczeństwa. Należy ocenić, że dzięki temu nie odnotowano rażących zaniedbań w tym zakresie i nie odnotowano zbiorowych przypadków naruszenia ładu i porządku publicznego, a uczestnicy imprez masowych mieli zachowane bezpieczeństwo. Obserwuje się jednak przypadki, gdzie organizatorzy usiłują omijać wymogi wynikające z przepisów prawa w zakresie spełnienia wymogów bezpieczeństwa. W takich przypadkach stosujemy środki represji - w 5 przypadkach na organizatorów imprez masowych sporządzono wnioski o ukaranie do Sądów Grodzkich z art. 21 Ustawy o bezpieczeństwie imprez masowych. W dalszym ciągu występuje duże zagrożenie ze strony kibiców klubów piłkarskich w czasie ich przejazdu przez teren powiatu buskiego. Głównie problemy stwarzają pseudokibice z terenu województwa małopolskiego. Każde zabezpieczenie przejazdu angażuje znaczne siły i środki Policji, a dzięki właściwej realizacji zabezpieczenia, życie, zdrowie i mienie mieszkańców powiatu buskiego jak dotychczas jest chronione w sposób profesjonalny.

## 2. Ochrona dzieci i młodzieży.

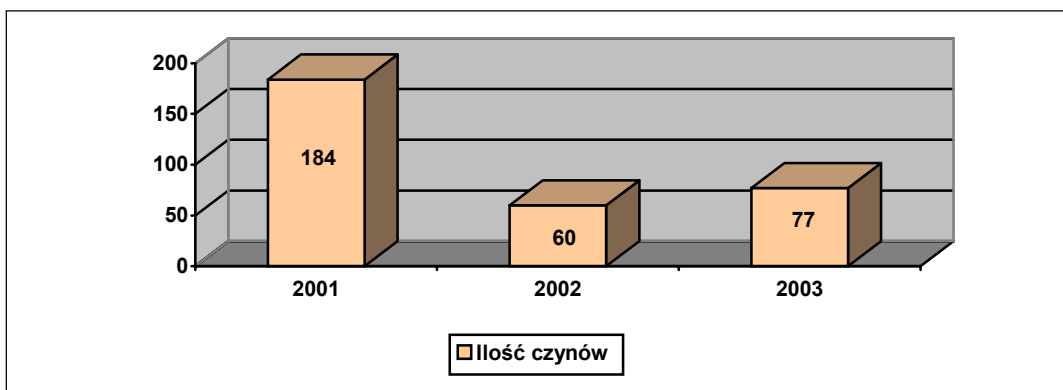
### Ilość stwierdzonych przestępstw z ustawy o przeciwdziałaniu narkomanii:



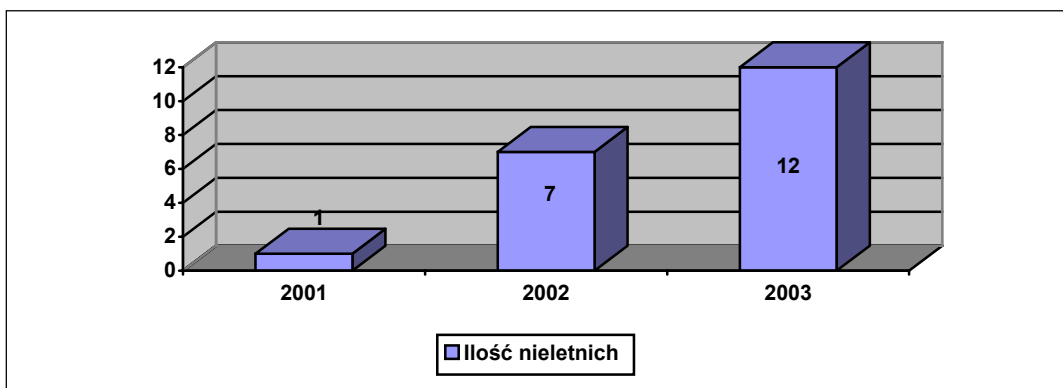
W tym miejscu należy nadmienić, że w roku 2001 - 8 nieletnich sprawców dokonało 98 czynów karalnych z Ustawy o przeciwdziałaniu narkomanii, zaś w roku 2002 dwóch nieletnich dokonało 5 czynów, natomiast w roku 2003 wszystkich przestępstw dopuściły się osoby dorosłe, przy czym głównie w wieku do 21 lat. Należy ocenić, że KPP w Busku Zdroju zjawisko narkomanii ściga coraz skuteczniej, niemniej jednak niewątpliwie ciemna liczba przestępstw w tej kategorii jest znaczna. Wpływa

na to hermetyczność środowiska, niechęć do współpracy rodzin i związany z tym wstyd oraz mała świadomość społeczności lokalnej o zjawisku toksykomanii. Stwierdzono również niechęć do współpracy niektórych szkół i pedagogów, zwłaszcza w kontekście przekonania, że ich szkoły są wolne od patologii. Wszystkie sprawy w tych placówkach są wyciszane w obawie o utratę dobrego imienia szkoły.

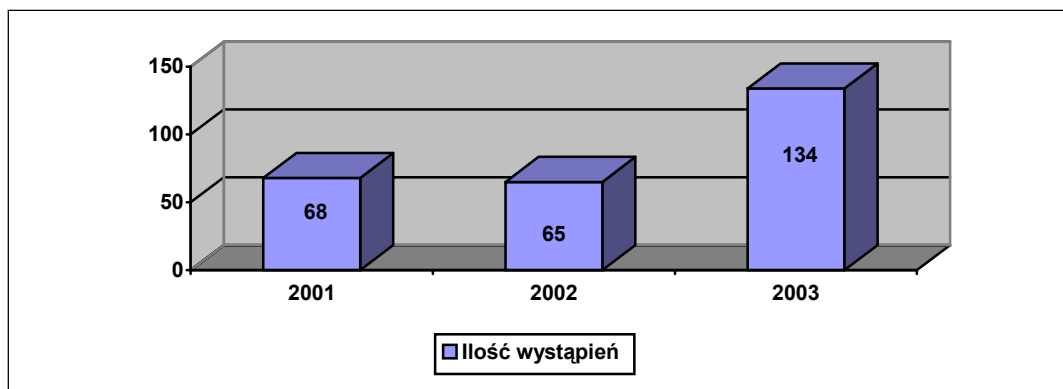
### Ilość ujawnionych czynów karalnych popełnionych przez nieletnich:



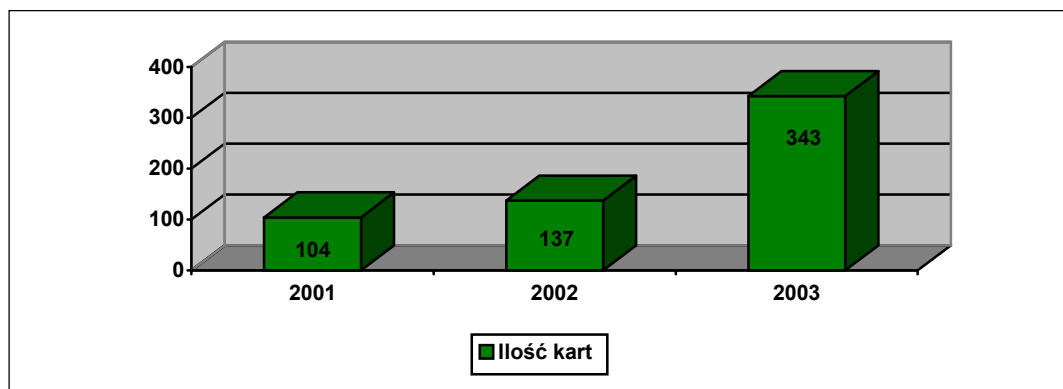
### Ilość ujawnionych przypadków rozpijania małoletnich (art. 208 kk):



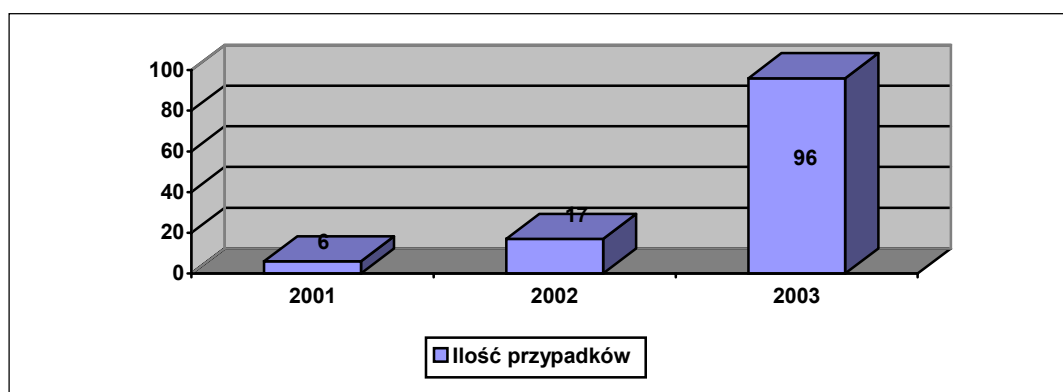
**Ilość wystąpień o leczenie odwykowe osób uzależnionych:**



**Ilość sporządzonych niebieskich kart:**



**Ilość ujawnionych przypadków nieprzestrzegania Ustawy o wychowaniu w trzeźwości i przeciwdziałaniu alkoholizmowi:**



Jednym z zakładanych celów do realizacji w ramach przyjętego celu „ochrona dzieci i młodzieży” było zwiększenie penetracji środowiska przebywania nieletnich. W celu realizacji tego zadania skoordynowano działania Policji i Szkoły w 2003 roku realizując działania w ramach programu profilaktycznego NASTOLATEK. Realizowany jest on przez policjantów, pedagogów dwóch szkół tj. Zespołu Szkół Budowlanych i Zespołu Szkół Ponadpodstawowych w Busku Zdroju.

Przeciwdziałanie alkoholizmowi i narkomanii realizowano poprzez działania profilaktyczne oparte na współpracy z gronem pedagogicznym szkół oraz spotkaniami z młodzieżą, pozyskiwaniem informacji oraz stosowania środków represji wobec osób naruszających przepisy prawa. Dane zamieszczone powyżej obrazują pracę na rzecz realizacji tego priorytetu ze strony Policji i można stwierdzić, że jego założenia zostały osiągnięte, przy czym efekty współpracy z innymi podmiotami zawierają obszary, które powinny być usprawnione.

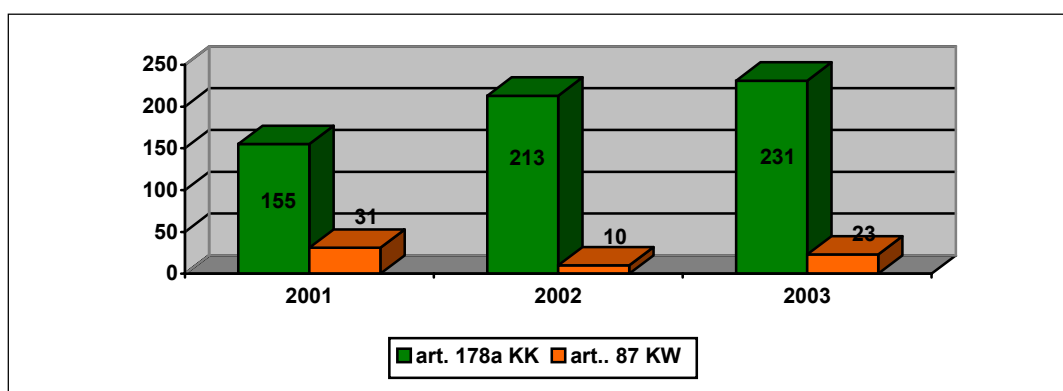
We wszystkich gminach na terenie powiatu policjanci wchodzą w skład Gminnych Komisji Rozwiązywania Problemów Alkoholowych mając wpływ na kreowanie i realizowanie polityki ograniczającej rozmiary tej patologii. W zakresie ograniczania skali przemocy i tzw. „MOBBINGU” współpraca ze szkołami zapewnia dopływ informacji o tego typu zjawiskach, niemniej jednak widzimy obszary, które należy usprawnić. Dlatego też w końcu roku 2003 powołano do życia trzysobowo-

wy zespół, którego zadaniem jest infiltracja środowiska nieletnich oraz zwalczanie przestępczości nieletnich.

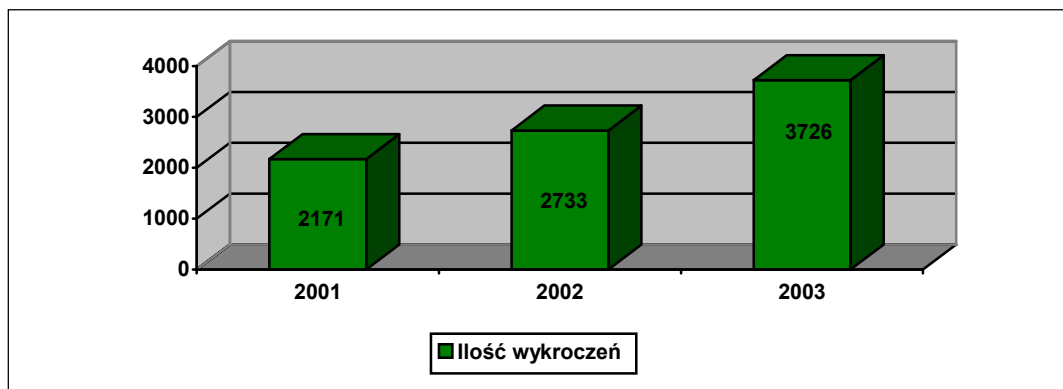
Realizowany jest również program Niebieska Karta, którego głównymi realizatorami są dzielnicowi - efekty uzyskane są zadowalające gdyż KPP w Busku zdroju w realizacji tego zagadnienia jest zdecydowanie w czołówce województwa znacznie przekraczając średnią wojewódzką.

### 3. Bezpieczeństwo na drogach

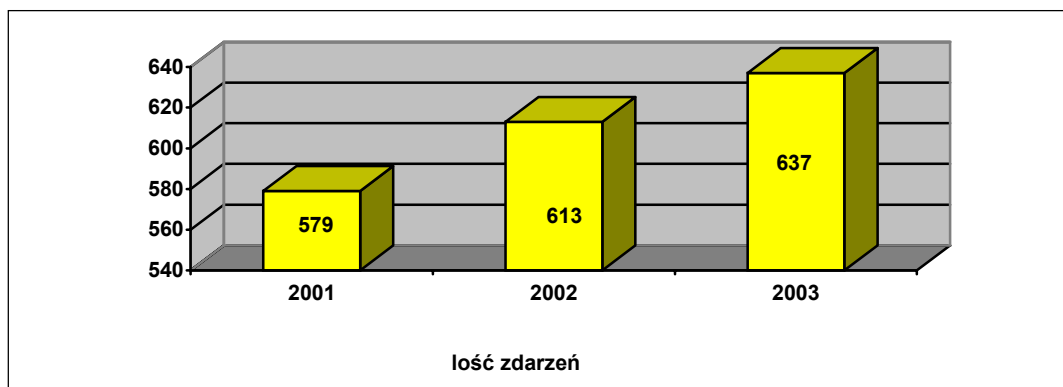
Ilość ujawnionych nietrzeźwych kierujących:



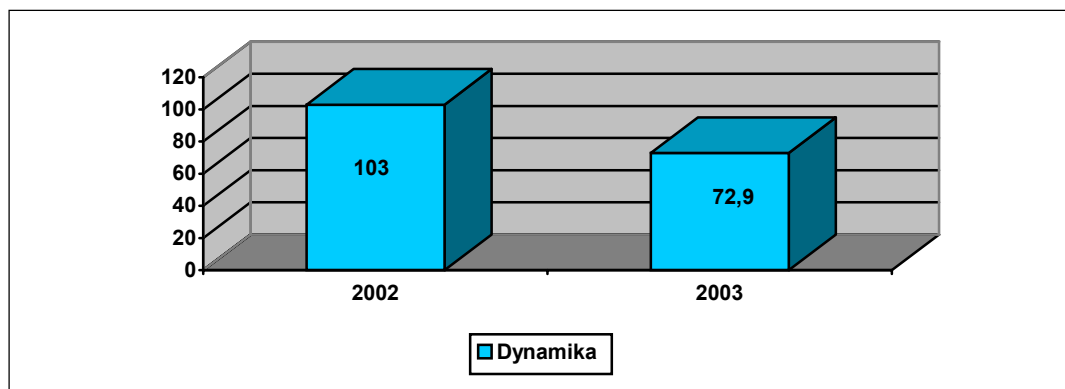
Ilość nałożonych mandatów karnych oraz sporządzonych wniosków o ukaranie dotyczących „piratów drogowych”:



Ilość zaistniałych kolizji drogowych:

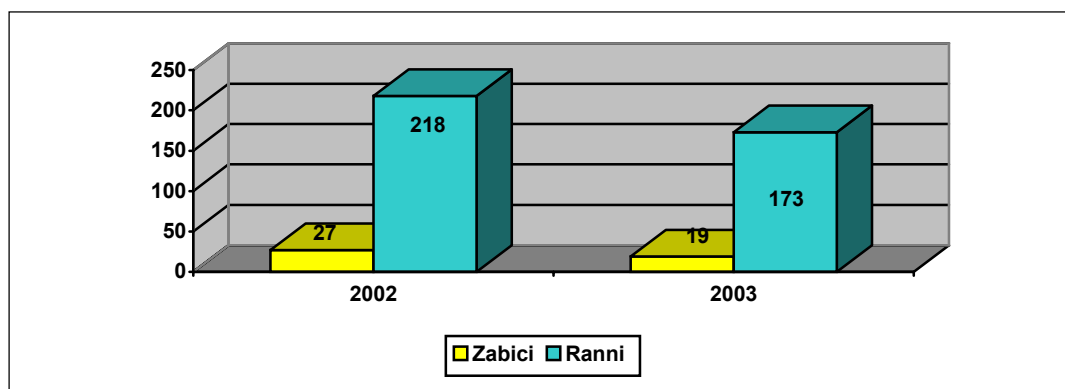


**Wskaźnik dynamiki stwierdzonych wypadków drogowych w %:**



Należy stwierdzić, że w 2003r zaistniało 124 wypadki drogowe, natomiast w roku 2002 stwierdzono 170 wypadków drogowych.

**Ilość osób zabitych i rannych w wypadkach drogowych:**



W 2003r odnotowano korzystną tendencję w zakresie dynamiki wypadków drogowych, jak również na drogach powiatu buskiego zginęło mniej

osób i mniej zostało rannych, zatem zakładany cel przez Policję został osiągnięty.

**Starosta Powiatu: J. Kolarz**

**Wydawca:** Wojewoda Świętokrzyski

**Redakcja:** Wydział Prawny i Nadzoru  
Świętokrzyskiego Urzędu Wojewódzkiego w Kielcach  
Al. IX Wieków Kielc 3, 25-516 Kielce  
tel. 0 (prefix) 41 3421673, e-mail: org07@kielce.uw.gov.pl

**Skład, druk i rozpowszechnianie:** Zakład Obsługi  
Świętokrzyskiego Urzędu Wojewódzkiego w Kielcach,  
25-516 Kielce, Al. IX Wieków Kielc 3  
tel. 0 (prefix) 41 3421807, 3421249

Prenumerata roczna Dziennika Urzędowego Województwa Świętokrzyskiego wynosi 3000 zł.  
Nr konta Bank Przemysłowo-Handlowy PBK S.A. O/Kielce, Nr 25 10600076-0000320000163506  
Dziennik w Internecie – <http://www.kielce.uw.gov.pl/dziennik.htm>

Zbiory Dzienników Urzędowych wraz ze skorowidzami wyłożone są do powszechnego wglądu w siedzibie Świętokrzyskiego Urzędu Wojewódzkiego w Kielcach, Al. IX Wieków Kielc 3, pok. 210 w godzinach pracy Urzędu

Tłoczono z polecenia Wojewody Świętokrzyskiego z dnia 21 kwietnia 2004r.



