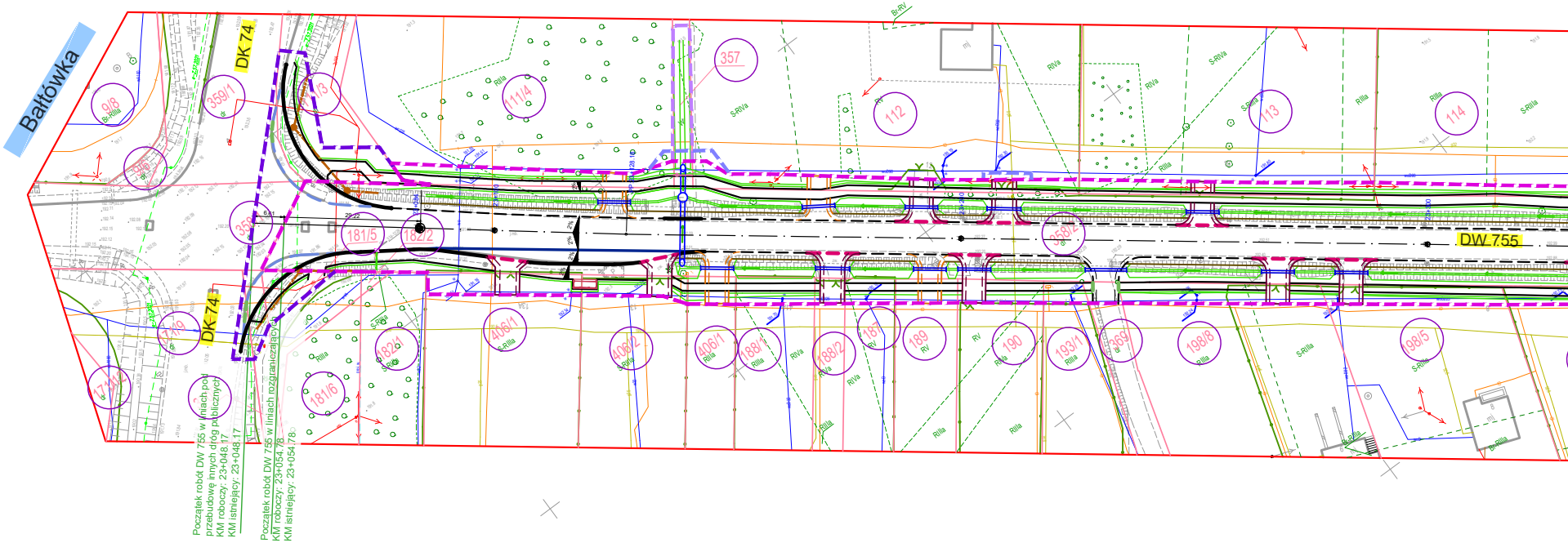
Bałtówka
DK 74
DK 74
DW 755
9/8
Br-RIIIa
9/6
359/1
111/3
111/4
357
112
113
114
358
181/5
182/2
358/2
171/9
171/12
182/1
181/6
406/1
406/2
406/1
188/1
188/2
187
189
190
193/1
369
198/8
198/5
6.61
29.22
S-RIVa
S-RIIIa
RIIIa
RIVa
RV
Br-RV
Br-RIIIa
mj
Początek robót DW 755 w liniach pod przebudowę innych dróg publicznych
KM roboczy: 23+048.17
KM istniejący: 23+048.17
Początek robót DW 755 w liniach rozgraniczających
KM roboczy: 23+054.78
KM istniejący: 23+054.78

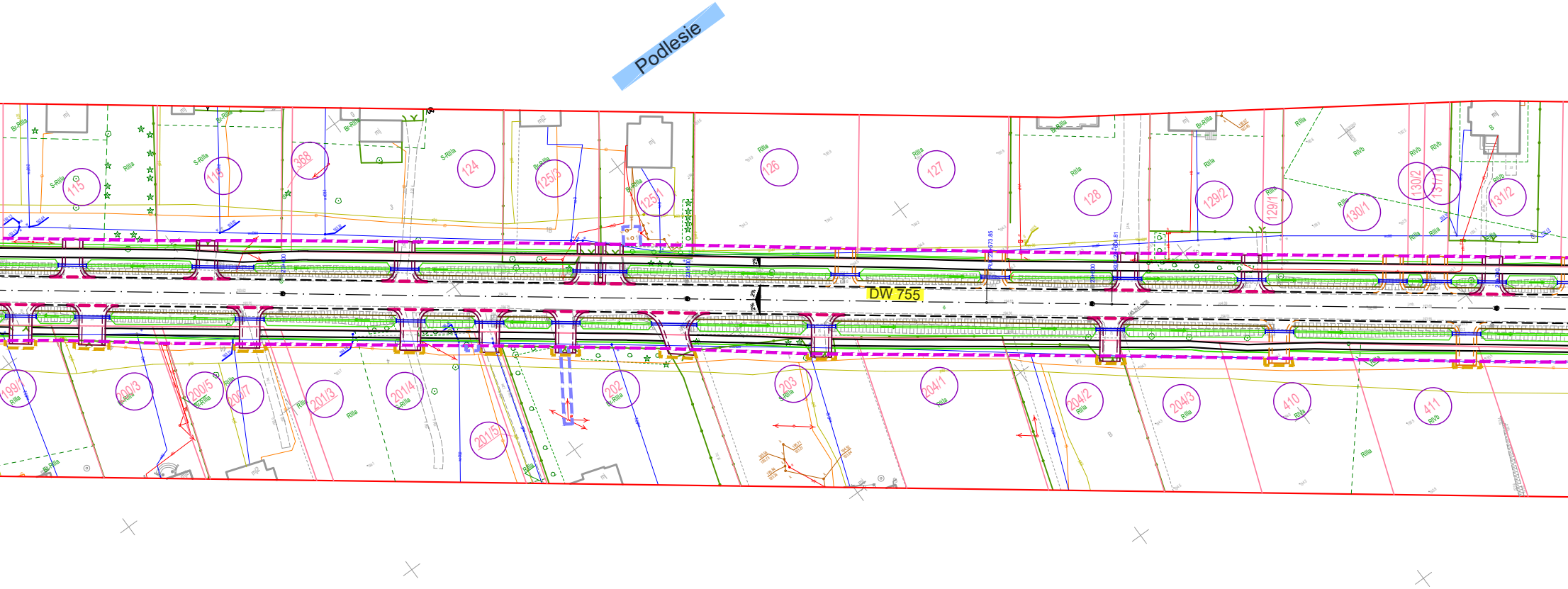
Podlesie
DW 755
115
118
368
124
125/3
125/1
126
127
128
129/2
129/1
130/1
130/2
131/1
131/2
199/1
200/3
200/5
200/7
201/3
201/4
201/5
202
203
204/1
204/2
204/3
410
411
Br-RIIIa
S-RIIIa
RIIIa
RIVb
RIVa
mj
mj2
B
2%

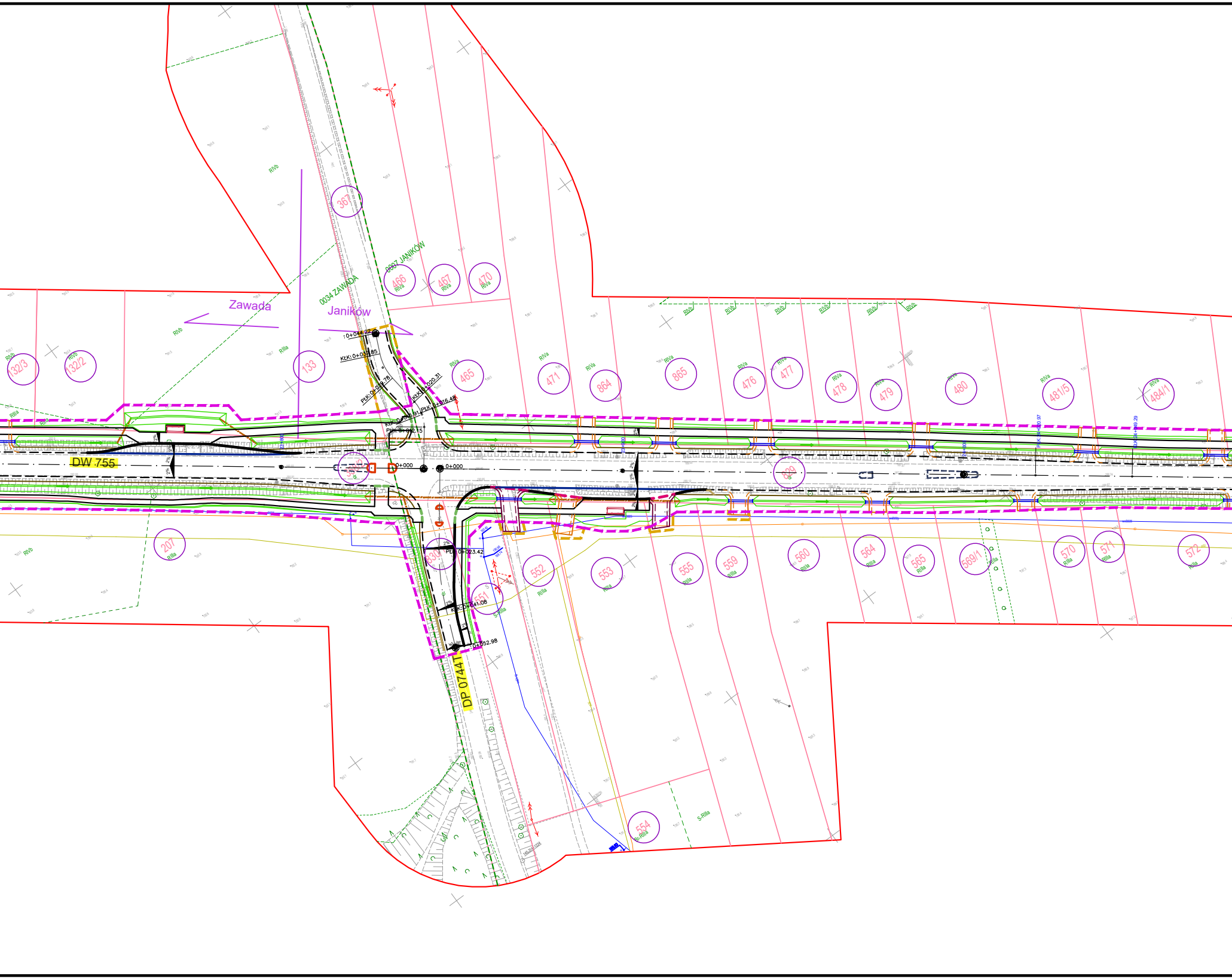
Zawada
Janików
0034 ZAWADA
0007 JANIKÓW
DW 755
DP 07441
367
466
467
470
132/3
132/2
133
465
471
864
865
476
477
478
479
480
481/5
484/1
829
207
330
551
552
553
555
559
560
564
565
569/1
570
571
572
554
0+044.22
KłK:0+037.85
PłK:0+029.78
KłK:0+020.31
PłK:0+015.48
KłK:0+005.91
PłK:0+012.15
0+000
0+000
PłK:0+023.42
KłK:0+041.08
0+052.98
RIVa
RIVb
RIIIa
S-RIIIa

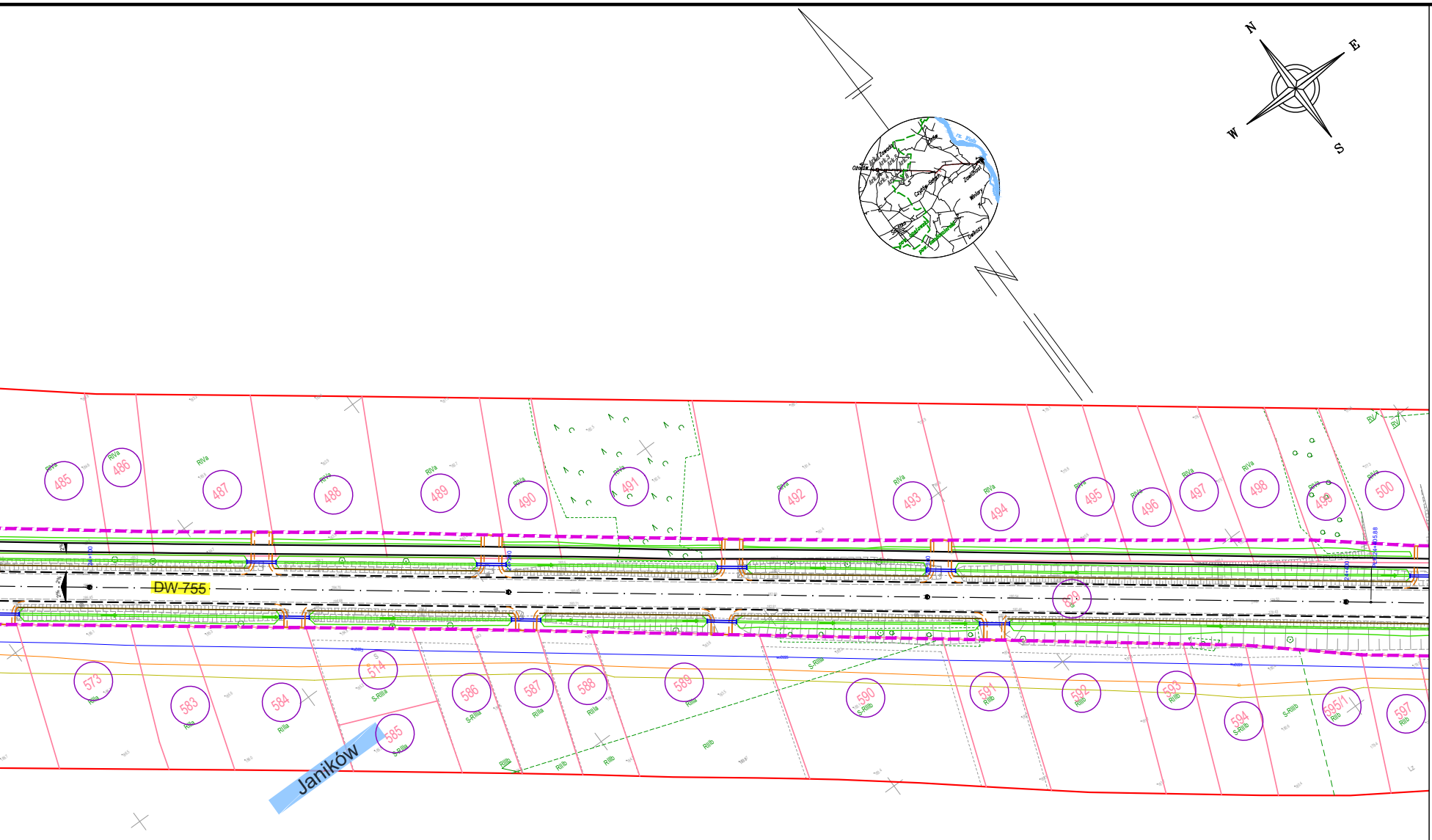
N
E
W
S
DW-755
Janików
485
486
487
488
489
490
491
492
493
494
495
496
497
498
499
500
829
573
583
584
514
585
586
587
588
589
590
591
592
593
594
595/1
597
RIVa
RIIIa
RIIIb
S-RIIIa
S-RIIIb

Poświadczam, że niniejszy dokument został opracowany w wyniku prac geodezyjnych i kartograficznych, których rezultaty zawiera operat techniczny pozytywnie zweryfikowany. Jednocześnie informuję, że jestem świadomy odpowiedzialności karnej za złożenie fałszywego oświadczenia.

Identyfikator zgłoszenia prac geodezyjnych	G-II.6640.1064.2022
Organ prowadzący państwowy zasób geodezyjny i kartograficzny	STAROSTA OPATOWSKI
Wykonawca prac geodezyjnych	Galileo Geodeci Piotr Sołtys
Nr oraz data sporządzenia dokumentu zawierającego wyniki pozytywnej weryfikacji	Protokół Weryfikacji nr G-II.6640.1064.2022_1 z dnia 20.09.2022r.
Imię, nazwisko oraz nr uprawnień zawodowych kierownika prac	Galileo Piotr Sołtys nr upr. 23165

Poświadczam, że niniejszy dokument został opracowany w wyniku prac geodezyjnych i kartograficznych, których rezultaty zawiera operat techniczny pozytywnie zweryfikowany. Jednocześnie informuję, że jestem świadomy odpowiedzialności karnej za złożenie fałszywego oświadczenia.

Identyfikator zgłoszenia prac geodezyjnych	G-II.6640.145.2022
Organ prowadzący państwowy zasób geodezyjny i kartograficzny	STAROSTA OPATOWSKI
Wykonawca prac geodezyjnych	Galileo Geodeci Piotr Sołtys
Nr oraz data sporządzenia dokumentu zawierającego wyniki pozytywnej weryfikacji	Protokół Weryfikacji nr G-II.6640.145.2022_1 z dnia 01-04-2022
Imię, nazwisko oraz nr uprawnień zawodowych kierownika prac	Galileo Piotr Sołtys nr upr. 23165

Galileo Geodeci Piotr Sołtys
ul. Zagnańska 71a/110
25-552 Kielce

MAPA DO CELÓW PROJEKTOWYCH

Oznaczenie kancelaryjne		G-IV.6640.48.2021; G-II.6640.145.2022
Gmina		Ożarów - obszar wiejski
Miejscowość		Zawada, Janików, Wólka Chrapanowska, Suchodółka
Jednostka ewidencyjna	identyfikator	260605_5
	nazwa	Ożarów-obszar wiejski
Obręb	identyfikator	260605_5.0034
	nazwa	Zawada
Obręb	identyfikator	260605_5.0007
	nazwa	Janików
Obręb	identyfikator	260605_5.0032
	nazwa	Wólka Chrapanowska
Obręb	identyfikator	260605_5.0023
	nazwa	Suchodółka
Działka		wg zakresu
Skala		1:500
Arkusz		1-8 (8)
Nazwa układu współrzędnych	współrzędnych płaskich	PL-2000
	wysokości	PL-KRON86-NH
	geodezyjnym układzie odniesienia	PL-ETRF2000
Oznaczenie granicy zakresu aktualizacji		🟥
Dalszy przebieg sieci nieznany		dpn.
Użytek gruntowy nieujawniony w bazie EGIB		▬
Wykonawca		Galileo Geodeci Piotr Sołtys
Opracował		mgr inż. Aneta Szemraj
Kierownik prac		mgr inż. Piotr Sołtys, nr upr. 23165

Galileo GEODECI P.SOŁTYS 25-558 Kielce ul. Zagnańska 71A/110 tel. 506-356-988 @: biuro@galileo-geodeci.pl www.galileo-geodeci.pl NIP 796-269-40-73 REGON 146705078

Galileo mgr inż. Piotr Sołtys Geodeta uprawniony 23165

Kielce, 14.05.2021 r.

Wykonawca .... Kierownik prac

Uwagi:
- granice nieruchomości (działek) przyjęto na podstawie operatu ewidencji gruntów i budynków,
- nie badano służebności gruntowych

Poświadczam, że niniejszy dokument został opracowany w wyniku prac geodezyjnych i kartograficznych, których rezultaty zawiera operat techniczny pozytywnie zweryfikowany. Jednocześnie informuję, że jestem świadomy odpowiedzialności karnej za złożenie fałszywego oświadczenia.

Identyfikator zgłoszenia prac geodezyjnych	G-IV.6640.48.2021
Organ prowadzący państwowy zasób geodezyjny i kartograficzny	STAROSTA OPATOWSKI
Wykonawca prac geodezyjnych	Galileo Geodeci Piotr Sołtys
Nr oraz data sporządzenia dokumentu zawierającego wyniki pozytywnej weryfikacji	Protokół Weryfikacji nr 2 z dnia 01-06-2021
Imię, nazwisko oraz nr uprawnień zawodowych kierownika prac	Galileo mgr inż. Piotr Sołtys Geodeta uprawniony 23165 Piotr Sołtys nr upr. 23165

LEGENDA:

ISTNIEJĄCE ELEMENTY

- Granice działek ewidencyjnych
- 917/4 Numery działek ewidencyjnych
- Obrys istniejących budynków
- Ist. ogrodzenia

ISTNIEJĄCE UZBROJENIE TERENU

- Istn. sieci elektryczne
- Istn. sieci wodociągowe
- Istn. sieci teletechniczne
- Istn. sieci gazowe
- Istn. sieci ciepłownicze
- Istn. sieci kanalizacji sanitarnej
- Istn. sieci kanalizacji deszczowej

PROJEKTOWANE ELEMENTY

- Proj. linia rozgraniczająca teren inwestycji drogi wojewódzkiej
- Proj. granica pod przebudowę innych dróg publicznych
- Projektowana linia czasowego zajęcia dla wód płynących zgodnie z art. 20a ust.1 o Szczególnych zasadach przygotowania i realizacji inwestycji w zakresie dróg publicznych
- Proj. granica pod budowę/przebudowę zjazdów
- Granica pod budowę tymczasowego obiektu inżynierskiego
- Granica pod budowę / przebudowę sieci uzbrojenia terenu
- Granica pod budowę urządzeń wodnych

BRANŻA DROGOWA

- Proj. elementy osi
- Projektowana krawędź drogi
- Projektowane pobocze z kruszywa
- Projektowany krawężnik betonowy h=4-6 cm (h=6cm w przypadku chodnika przylegającego do jezdni)
- Projektowany krawężnik granitowy
- Projektowany krawężnik betonowy na zjazdach h=4cm
- Projektowany krawężnik betonowy przy zabruku h=6cm
- Projektowany krawężnik betonowy na przejściach dla pieszych h=0cm
- Projektowane obrzeże
- Ściek typu mulda
- Projektowany przepust pod jezdnią główną
- Projektowana krawędź skarpy/rowu
- Kierunek spływu wód
- Projektowane zarurowanie rowu
- DP 0743T Opis dróg, ulic
- Zawichost Opis miejscowości
- Proj. wpust
- Projektowany azyl prefabrykowany
- Projektowane separatory liniowe
- 2% 2% Proj. spadki poprzeczne
- Bariera energochłonna
- Balustrada dla pieszych U-11a
- Barieroporęcz
- Balustrada z poręczami
- Proj. krawędź zjazdu z kostki brukowej
- Proj. pobocze zjazdu z kostki brukowej
- Proj. zjazd indywidualny z kostki brukowej
- Proj. zjazd publiczny z kostki brukowej
- Proj. krawędź zjazdu z kruszywa
- Proj. pobocze zjazdu z kruszywa
- Proj. zjazd indywidualny z kruszywa
- Proj. zjazd publiczny z MMA
- Proj. zjazd indywidualny z MMA z poboczem z kruszywa
- Proj. przepusty pod zjazdami

Rewizja Modyfikacja		Kierownik projektu:	Uprawnienia: (specjalność, nr)	Data	Podpis
Wykonawca: BUDROMOST "BUDROMOST-STARACHOWICE" 27-215 Wąchock ul. Św. Rocha 31	Obiekt: „Rozbudowa drogi wojewódzkiej nr 755 od DK 74 do ul. Plażowej w m. Zawichost"	Projektant: mgr inż. Przemysław Loranty	drogowe SWK/0047/POOD/11	05.2022r.	
	Inwestor: ŚZDW w Kielcach Świętokrzyski Zarząd Dróg Wojewódzkich ul. Jagiellońska 72 25-602 Kielce				
Podwykonawca: NEOTRANS Biuro Projektów NEOTRANS Sp.z o.o. 25-411 KIELCE ul. Wileńska 2	Etap projektowania: Załącznik graficzny do wniosku o wydanie decyzji o ZNRID	Sprawdził: mgr inż. Grzegorz Rodak	drogowe SWK/0114/POOD/08	05.2022r.	
	Tytuł rysunku: Proponowany przebieg drogi, z zaznaczeniem terenu niezbędnego dla obiektów budowlanych oraz istniejące uzbrojenia terenu	Branża : DROGOWA			
Data : 05.2022r.		Numer rysunku / Ścieżka dostępu: ZNRID-1/1		Rewizja : ▽	
Skala : 1:1000					