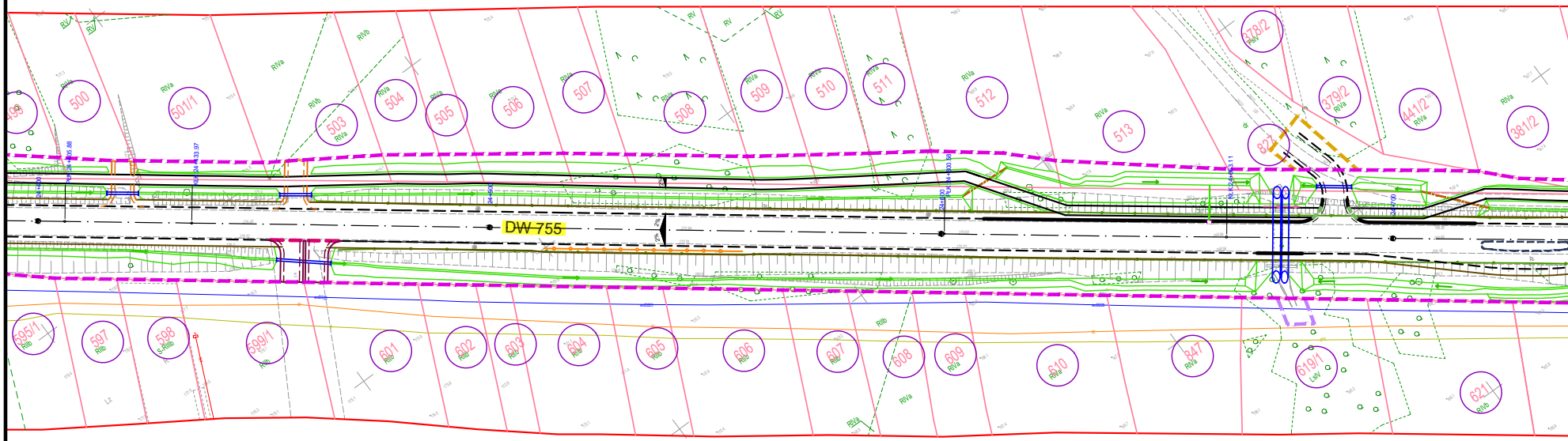
499
500
501/1
503
504
505
506
507
508
509
510
511
512
513
378/2
822
379/2
441/2
381/2
RIVa
RIVb
RV
DW 755
595/1
597
598
599/1
601
602
603
604
605
606
607
608
609
610
847
619/1
621/1
RIIIb
LsV

619/1
Ba
LsV
Bi
Bi-RIVb
Bi-RV

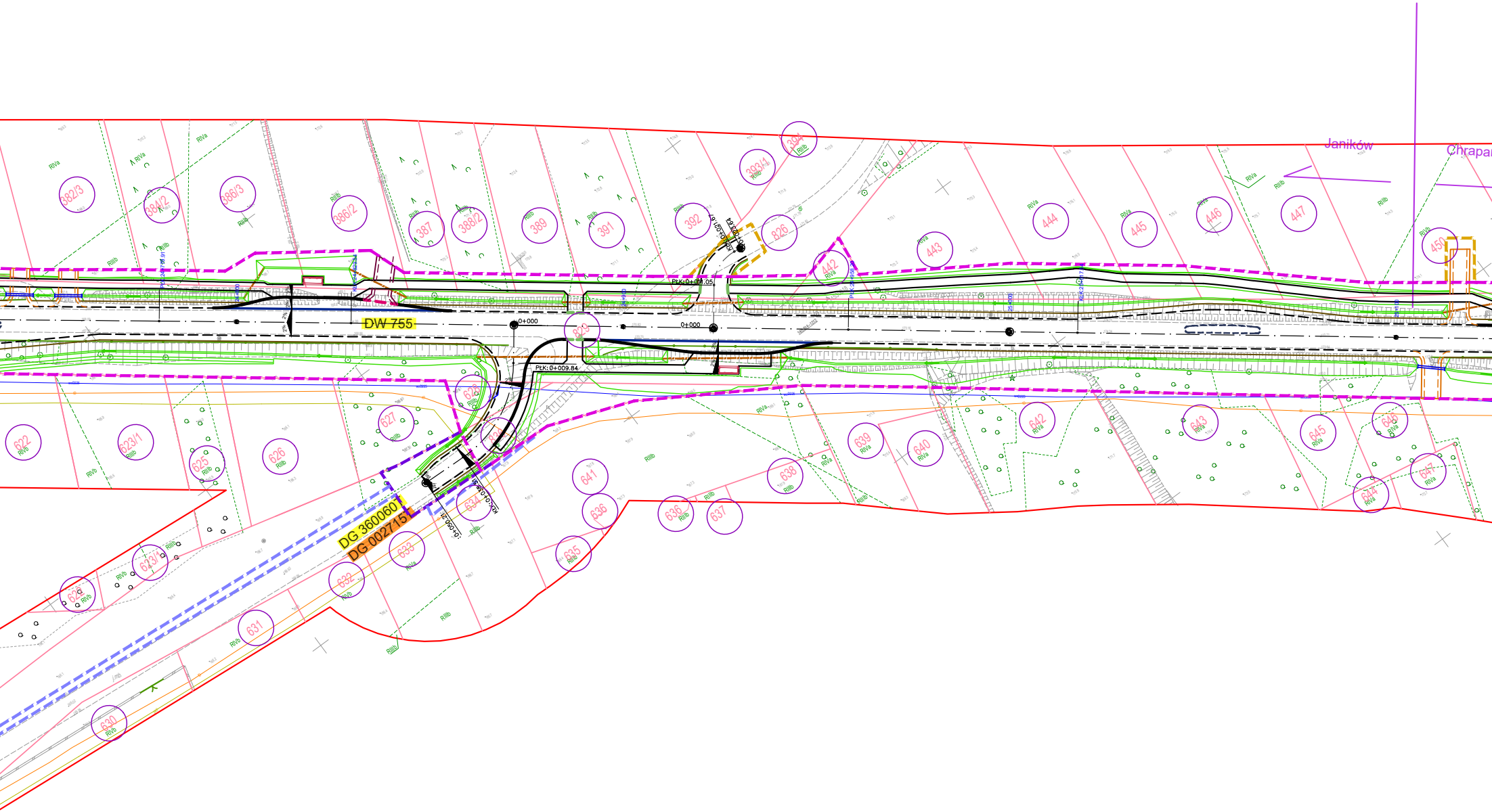
Janików
Chrapan
DW 755
DG 360060
DG 002715
0+000
0+000
PtK:0+004.05
PtK:0+009.84
382/3
384/2
386/3
386/2
387
388/2
389
391
392
393/1
394
826
442
443
444
445
446
447
450
829
622
623/1
625
626
627
628
824
634
633
632
631
630
629
623/1
641
636
635
636
637
638
639
640
642
643
645
646
647
644
RIVa
RIIIb
RIVb

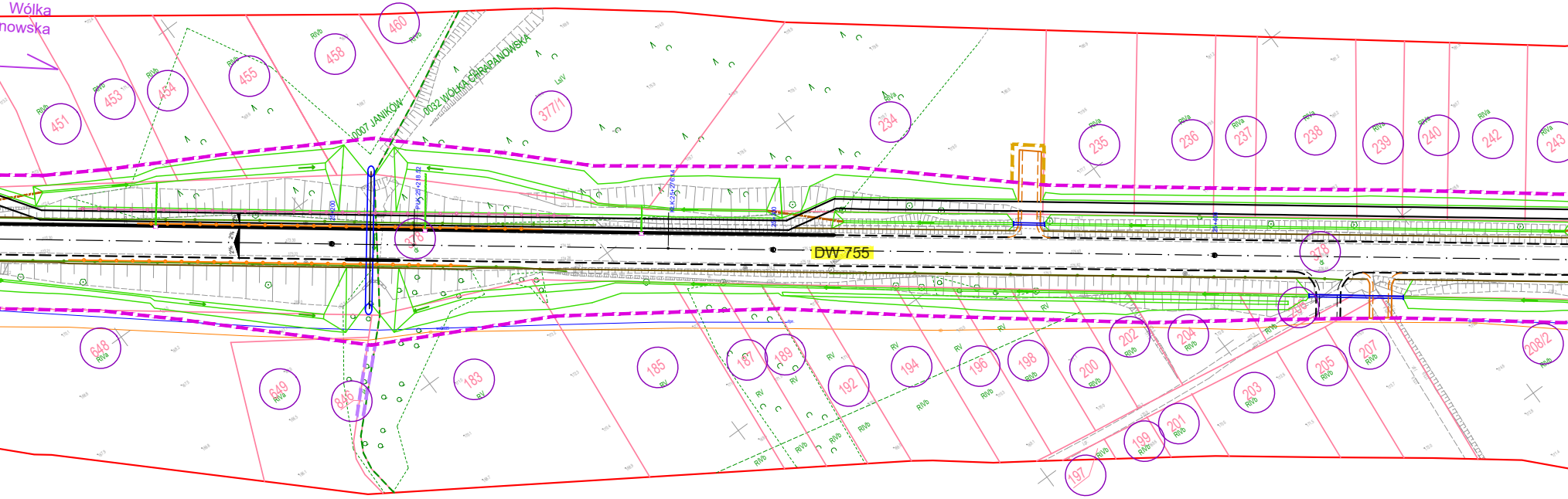
Wólka
nowska
451
453
454
455
458
460
0007 JANIKÓW
0032 WÓLKA CHRAPANOWSKA
LsIV
377/1
234
235
236
237
238
239
240
242
243
PLK 25+218.52
25+200
376
DW 755
378
648
649
846
183
185
187
189
192
194
196
198
200
202
204
205
207
208/2
203
201
199
197
RIVb
RIVa
RV

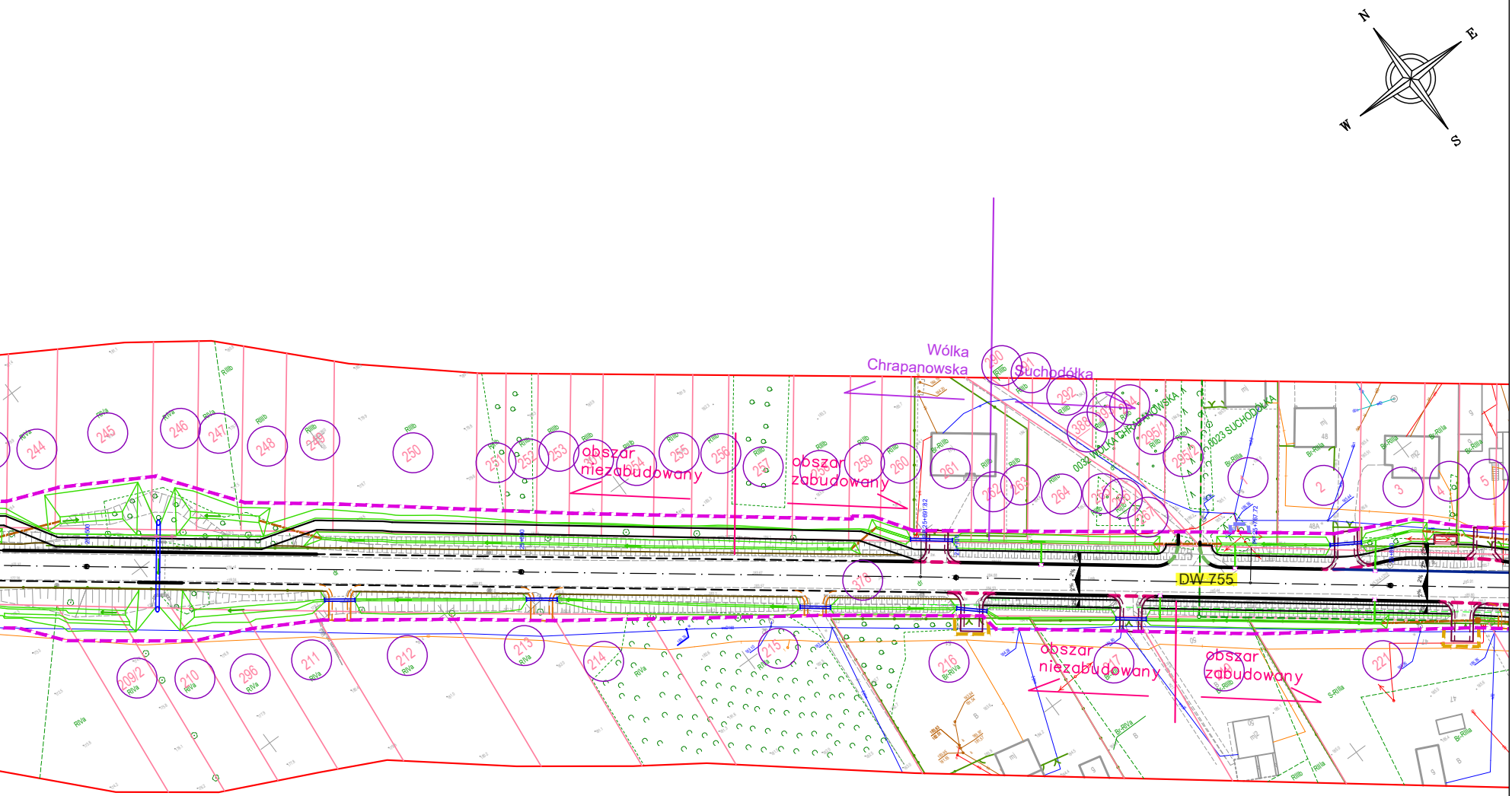
N
E
S
W
Wólka
Chrapanowska
Suchodółka
DW 755
obszar
niezabudowany
obszar
zabudowany
obszar
niezabudowany
obszar
zabudowany
0023 SUCHODÓŁKA
0039 WÓLKA CHRAPANOWSKA
244
245
246
247
248
249
250
251
252
253
254
255
256
257
258
259
260
261
262
263
264
290
291
292
388
295/1
295/2
318
209/2
210
296
211
212
213
214
215
216
217
218
221
2
3
4
5
RIVa
RIIIb
Bz-RIIIa
S-RIIIa

Poświadczam, że niniejszy dokument został opracowany w wyniku prac geodezyjnych i kartograficznych, których rezultaty zawiera operat techniczny pozytywnie zweryfikowany. Jednocześnie informuję, że jestem świadomy odpowiedzialności karnej za złożenie fałszywego oświadczenia.

Identyfikator zgłoszenia prac geodezyjnych	G-II.6640.145.2022
Organ prowadzący państwowy zasób geodezyjny i kartograficzny	STAROSTA OPATOWSKI
Wykonawca prac geodezyjnych	Galileo Geodeci Piotr Sołtys
Nr oraz data sporządzenia dokumentu zawierającego wyniki pozytywnej weryfikacji	Protokół Weryfikacji nr G-II.6640.145.2022_1 z dnia 01-04-2022
Imię, nazwisko oraz nr uprawnień zawodowych kierownika prac	Galileo mgr inż. Piotr Sołtys Piotr Sołtys nr upr. 23165

Galileo Geodeci Piotr Sołtys
ul. Zagnańska 71a/110
25-552 Kielce

MAPA DO CELÓW PROJEKTOWYCH

Oznaczenie kancelaryjne		G-IV.6640.48.2021; G-II.6640.145.2022
Gmina		Ożarów - obszar wiejski
Miejscowość		Zawada, Janików, Wólka Chrapanowska, Suchodółka
Jednostka ewidencyjna	identyfikator	260605_5
	nazwa	Ożarów-obszar wiejski
Obręb	identyfikator	260605_5.0034
	nazwa	Zawada
Obręb	identyfikator	260605_5.0007
	nazwa	Janików
Obręb	identyfikator	260605_5.0032
	nazwa	Wólka Chrapanowska
Obręb	identyfikator	260605_5.0023
	nazwa	Suchodółka
Działka		wg zakresu
Skala		1:500
Arkusz		1-8 (8)
Nazwa układu współrzędnych	współrzędnych płaskich	PL-2000
	wysokości	PL-KRON86-NH
	geodezyjnym układzie odniesienia	PL-ETRF2000
Oznaczenie granicy zakresu aktualizacji		—
Dalszy przebieg sieci nieznany		dpn.
Użytek gruntowy nieujawniony w bazie EGIB		—
Wykonawca		Galileo Geodeci Piotr Sołtys
Opracował		mgr inż. Aneta Szemraj
Kierownik prac		mgr inż. Piotr Sołtys, nr upr. 23165

Galileo GEODECI P.SOŁTYS 25-558 Kielce ul. Zagnańska 71A/110 tel. 506-356-988 e: biuro@galileo-geodeci.pl www.galileo-geodeci.pl NIP 796-269-40-73 REGON 146705078

Kielce, 14.05.2021 r.

.... Wykonawca ....

Galileo mgr inż. Piotr Sołtys geodeta uprawniony 23165

.... Kierownik prac ....

Uwagi:
- granice nieruchomości (działek) przyjęto na podstawie operatu ewidencji gruntów i budynków,
- nie badano służebności gruntowych

Poświadczam, że niniejszy dokument został opracowany w wyniku prac geodezyjnych i kartograficznych, których rezultaty zawiera operat techniczny pozytywnie zweryfikowany. Jednocześnie informuję, że jestem świadomy odpowiedzialności karnej za złożenie fałszywego oświadczenia.

Identyfikator zgłoszenia prac geodezyjnych	G-IV.6640.48.2021
Organ prowadzący państwowy zasób geodezyjny i kartograficzny	STAROSTA OPATOWSKI
Wykonawca prac geodezyjnych	Galileo Geodeci Piotr Sołtys
Nr oraz data sporządzenia dokumentu zawierającego wyniki pozytywnej weryfikacji	Protokół Weryfikacji nr 2 z dnia 01-06-2021
Imię, nazwisko oraz nr uprawnień zawodowych kierownika prac	Piotr Sołtys nr upr. 23165 Galileo mgr inż. Piotr Sołtys geodeta uprawniony 23165

LEGENDA:

ISTNIEJĄCE ELEMENTY

- Granice działek ewidencyjnych
- 917/4 Numery działek ewidencyjnych
- Obrys istniejących budynków
- Ist. ogrodzenia

ISTNIEJĄCE UZBROJENIE TERENU

- Istn. sieci elektryczne
- Istn. sieci wodociągowe
- Istn. sieci teletechniczne
- Istn. sieci gazowe
- Istn. sieci ciepłownicze
- Istn. sieci kanalizacji sanitarnej
- Istn. sieci kanalizacji deszczowej

PROJEKTOWANE ELEMENTY

- Proj. linia rozgraniczająca teren inwestycji drogi wojewódzkiej
- Proj. granica pod przebudowę innych dróg publicznych
- Projektowana linia czasowego zajęcia dla wód płynących zgodnie z art. 20a ust.1 o Szczególnych zasadach przygotowania i realizacji inwestycji w zakresie dróg publicznych
- Proj. granica pod budowę/przebudowę zjazdów
- Granica pod budowę tymczasowego obiektu inżynierskiego
- Granica pod budowę / przebudowę sieci uzbrojenia terenu
- Granica pod budowę urządzeń wodnych

BRANŻA DROGOWA

- Proj. elementy osi
- Projektowana krawędź drogi
- Projektowane pobocze z kruszywa
- Projektowany krawężnik betonowy h=4-6 cm (h=6cm w przypadku chodnika przyległego do jezdni)
- Projektowany krawężnik granitowy
- Projektowany krawężnik betonowy na zjazdach h=4cm
- Projektowany krawężnik betonowy przy zabruku h=6cm
- Projektowany krawężnik betonowy na przejściach dla pieszych h=0cm
- Projektowane obrzeże
- Ściek typu mulda
- Projektowany przepust pod jezdnią główną
- Projektowana krawędź skarpy/rowu
- Kierunek spływu wód
- Projektowane zarurowanie rowu
- DP 0743T Opis dróg, ulic
- Zawichost Opis miejscowości
- Proj. wpust
- Projektowany azyl prefabrykowany
- Projektowane separatory liniowe
- 2% 2% Proj. spadki poprzeczne
- Bariera energochłonna
- Balustrada dla pieszych U-11a
- Barieroporęcz
- Balustrada z poręczami
- Proj. krawędź zjazdu z kostki brukowej
- Proj. pobocze zjazdu z kostki brukowej
- Proj. zjazd indywidualny z kostki brukowej
- Proj. zjazd publiczny z kostki brukowej
- Proj. krawędź zjazdu z kruszywa
- Proj. pobocze zjazdu z kruszywa
- Proj. zjazd indywidualny z kruszywa
- Proj. zjazd publiczny z MMA
- Proj. zjazd indywidualny z MMA z poboczem z kruszywa
- Proj. przepusty pod zjazdami

Rewizja Modyfikacja		Kierownik projektu:	Uprawnienia: (specjalność, nr)	Data	Podpis
Wykonawca: BUDROMOST "BUDROMOST-STARACHOWICE" 27-215 Wąchock ul. Św. Rocha 31	Obiekt: „Rozbudowa drogi wojewódzkiej nr 755 od DK 74 do ul. Plażowej w m. Zawichost"	Projektant: mgr inż. Przemysław Loranty	drogowe SWK/0047/POOD/11	05.2022r.	
	Inwestor: ŚZDW w Kielcach Świętokrzyski Zarząd Dróg Wojewódzkich ul. Jagiellońska 72 25-602 Kielce				
Podwykonawca: NEOTRANS Biuro Projektów NEOTRANS Sp.z o.o. 25-411 KIELCE ul. Wileńska 2	Etap projektowania: **Załącznik graficzny do wniosku o wydanie decyzji o ZNRID**	Sprawdził: mgr inż. Grzegorz Rodak	drogowe SWK/0114/POOD/08	05.2022r.	
	Tytuł rysunku: **Proponowany przebieg drogi, z zaznaczeniem terenu niezbędnego dla obiektów budowlanych oraz istniejące uzbrojenia terenu**	Branża : **DROGOWA**			
Data : 05.2022r.		Numer rysunku / Ścieżka dostępu: **ZNRID-1/2**		Rewizja : ▽	
Skala : 1:1000					