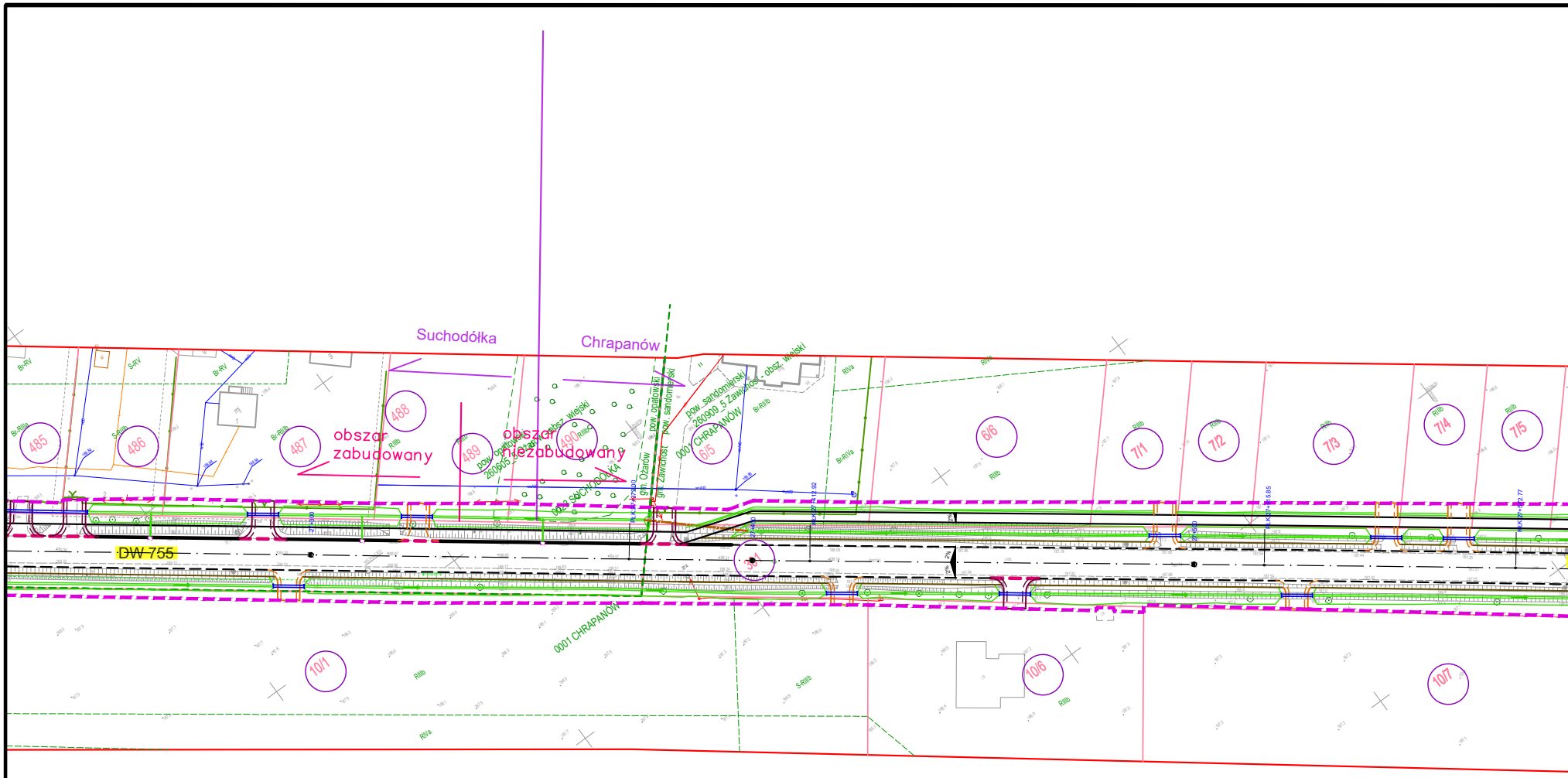
Suchodółka
Chrapanów
obszar zabudowany
obszar niezabudowany
DW 755
485
486
487
488
489
490
6/5
6/6
7/1
7/2
7/3
7/4
7/5
10/1
10/6
10/7
301
pow. opatowski
260605_5 Ożarów - obsz. wiejski
0002 SUCHODÓŁKA
gm. Ożarów
gm. Zawichost
pow. opatowski
pow. sandomierski
pow. sandomierski
260909_5 Zawichost - obsz. wiejski
0001 CHRAPANÓW
0001 CHRAPANÓW
Br-RV
S-RV
Br-RV
Br-RIIIa
S-RIIIb
Br-RIIIb
RIIIb
RIIIb
RVa
Br-RIVa
Br-RIVb
RIVa
RIIIb
S-RIIIb
RVa

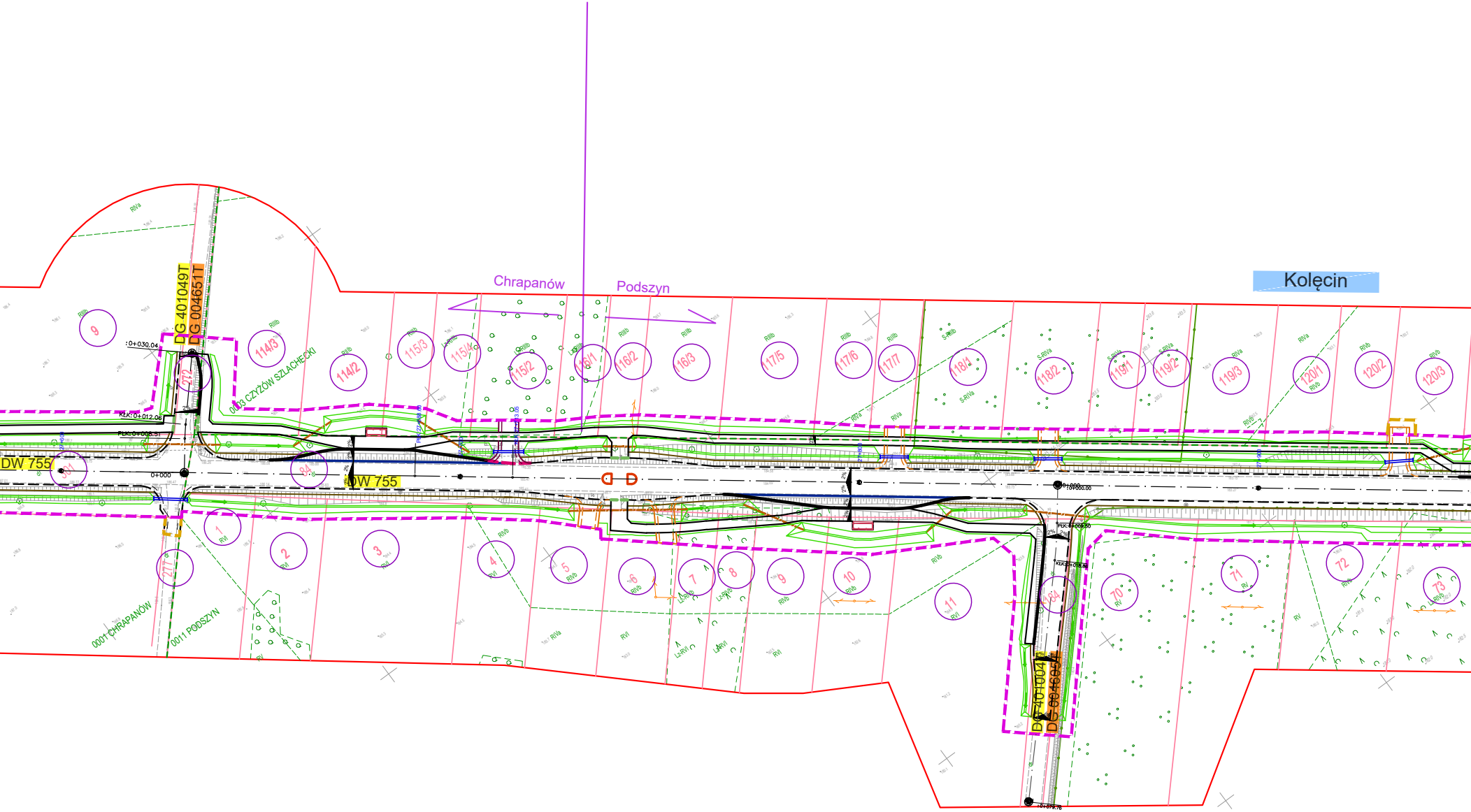
Chrapanów
Podszyn
Kolęcin
DG 401049T
DG 004651T
DW 755
DW 755
0003 CZYŻÓW SZLACHECKI
0001 CHRAPANÓW
0011 PODSZYN
DG 401004
DG 00469
:0+030.04
KŁK: 0+012.06
PŁK: 0+008.51
0+000
0+000
:0+000.00
PŁK: 0+009.50
KŁK: 0+018.86
:0+079.76
9
114/3
114/2
115/3
115/4
115/2
116/1
116/2
116/3
117/5
117/6
117/7
118/1
118/2
119/1
119/2
119/3
120/1
120/2
120/3
272
84
1
2
3
4
5
6
7
8
9
10
11
184
70
71
72
73
RIIIb
RIVa
RIVb
RVI
RV
S-RIVa
S-RIIIb
Lz-RVI
2%

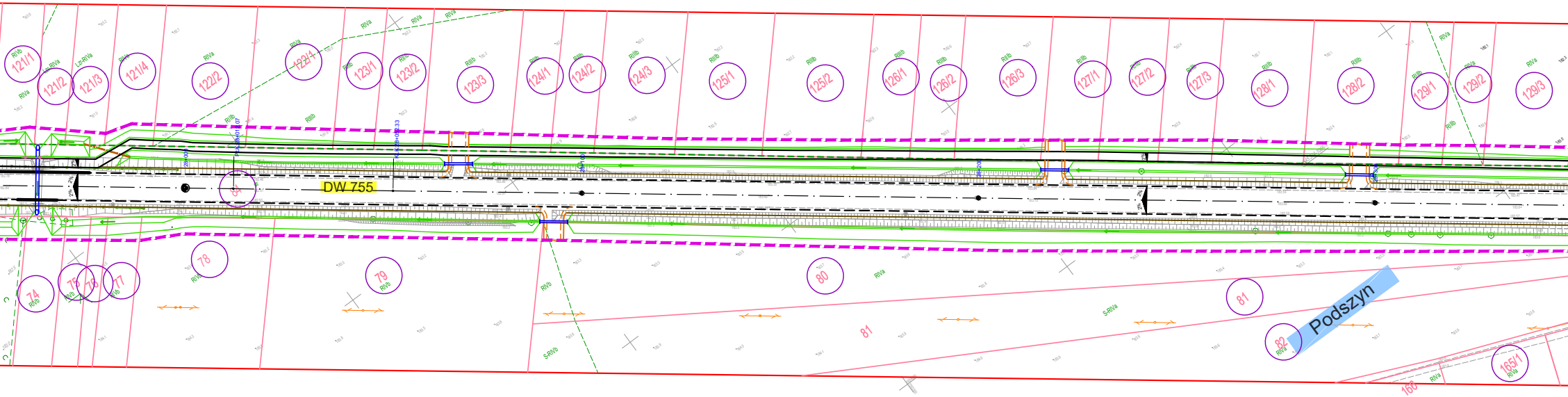
121/1
121/2
121/3
121/4
122/2
122/1
123/1
123/2
123/3
124/1
124/2
124/3
125/1
125/2
126/1
126/2
126/3
127/1
127/2
127/3
128/1
128/2
129/1
129/2
129/3
RIVb
RIVa
RIIIb
Ls-RIVa
84
DW 755
74
75
76
77
78
79
80
81
81
82
Podszyn
165/1
166
S-RIVa
S-RIVb

Poświadczam, że niniejszy dokument został opracowany
w wyniku prac geodezyjnych i kartograficznych, których rezultaty
zawiera operat techniczny pozytywnie zweryfikowany.
Jednocześnie informuję, że jestem świadomy odpowiedzialności
karnej za złożenie fałszywego oświadczenia.

Identyfikator zgłoszenia prac geodezyjnych	GK.6640.1137.2021 e.2
Organ prowadzący państwowy zasób geodezyjny i kartograficzny	STAROSTA SANDOMIERSKI
Wykonawca prac geodezyjnych	Galileo Geodeci Piotr Soltys
Nr oraz data sporządzenia dokumentu zawierającego wyniki pozytywnej weryfikacji	Protokół Weryfikacji nr GK.6640.1137.2021.e.2_3 z dnia 31-05-2022
Imię, nazwisko oraz nr uprawnień zawodowych kierownika prac	Galileo mgr inż. Piotr Sołtys Piotr Soltys nr upr. 23165

Poświadczam, że niniejszy dokument został opracowany
w wyniku prac geodezyjnych i kartograficznych, których rezultaty
zawiera operat techniczny pozytywnie zweryfikowany.
Jednocześnie informuję, że jestem świadomy odpowiedzialności
karnej za złożenie fałszywego oświadczenia.

Identyfikator zgłoszenia prac geodezyjnych	GK.6640.1137.2021 e.1
Organ prowadzący państwowy zasób geodezyjny i kartograficzny	STAROSTA SANDOMIERSKI
Wykonawca prac geodezyjnych	Galileo Geodeci Piotr Sołtys
Nr oraz data sporządzenia dokumentu zawierającego wyniki pozytywnej weryfikacji	Protokół Weryfikacji nr GK.6640.1137.2021.e.1_3 z dnia 14-04-2022
Imię, nazwisko oraz nr uprawnień zawodowych kierownika prac	Galileo mgr inż. Piotr Sołtys Piotr Sołtys nr upr. 23165

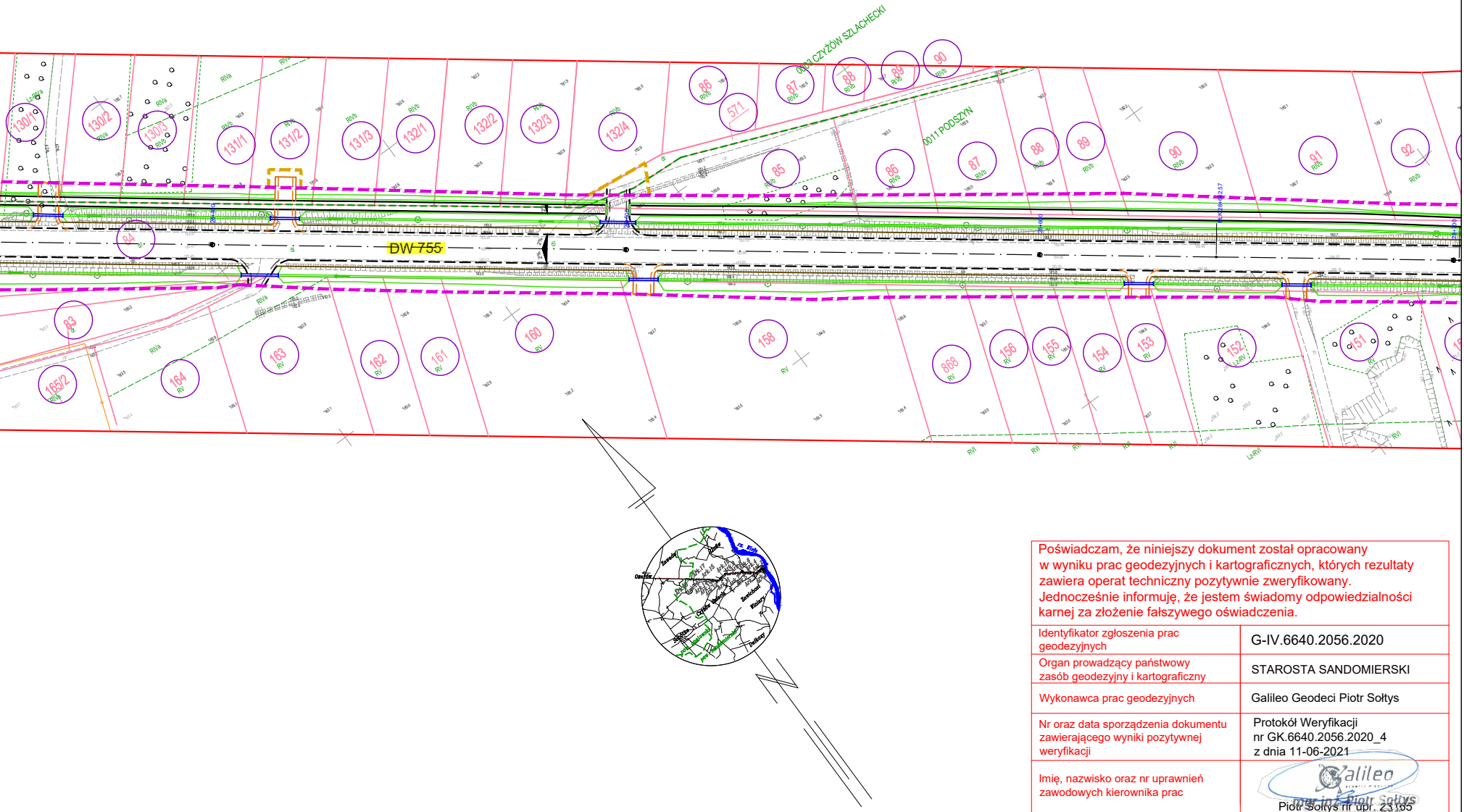
0003 CZYŻÓW SZLACHECKI
0011 PODSZYN
DW 755
130/1
130/2
130/3
131/1
131/2
131/3
132/1
132/2
132/3
132/4
86
571
87
88
89
90
85
86
87
88
89
90
91
92
84
83
165/2
164
163
162
161
160
158
868
156
155
154
153
152
151

Poświadczam, że niniejszy dokument został opracowany
w wyniku prac geodezyjnych i kartograficznych, których rezultaty
zawiera operat techniczny pozytywnie zweryfikowany.
Jednocześnie informuję, że jestem świadomy odpowiedzialności
karnej za złożenie fałszywego oświadczenia.

Identyfikator zgłoszenia prac geodezyjnych	G-IV.6640.2056.2020
Organ prowadzący państwowy zasób geodezyjny i kartograficzny	STAROSTA SANDOMIERSKI
Wykonawca prac geodezyjnych	Galileo Geodeci Piotr Sołtys
Nr oraz data sporządzenia dokumentu zawierającego wyniki pozytywnej weryfikacji	Protokół Weryfikacji nr GK.6640.2056.2020_4 z dnia 11-06-2021
Imię, nazwisko oraz nr uprawnień zawodowych kierownika prac	Galileo mgr inż. Piotr Sołtys Piotr Sołtys nr upr. 23165

Galileo Geodeci Piotr Sołtys
ul. Zagnańska 71a/110
25-552 Kielce

Galileo
GEODECI P.SOŁTYS

MAPA DO CELÓW PROJEKTOWYCH

Oznaczenie kancelaryjne		G-IV.6640.2056.2020
Gmina		Zawichost
Miejscowość		Zawichost, Czyżów Plebański, Czyżów Szlachecki, Podszyn, Chrapanów
Jednostka ewidencyjna	identyfikator	260909_5
	nazwa	Zawichost - obszar wiejski
Obręb	identyfikator	260909_5.0002
	nazwa	Czyżów Plebański
Obręb	identyfikator	260909_5.0003
	nazwa	Czyżów Szlachecki
Obręb	identyfikator	260909_5.0011
	nazwa	Podszyn
Obręb	identyfikator	260909_5.0001
	nazwa	Chrapanów
Jednostka ewidencyjna	identyfikator	260909_4
	nazwa	Zawichost - miasto
Obręb	identyfikator	260909_4.0001
	nazwa	Zawichost
Działka		wg zakresu
Skala		1:500
Arkusz		1-18 (18)
Nazwa układu współrzędnych	współrzędnych płaskich	PL-2000
	wysokości	PL-KRON86-NH
	geodezyjnym układzie odniesienia PL-ETRF2000	
Oznaczenie granicy zakresu aktualizacji		
Dalszy przebieg sieci nieznany		dpn.
Wykonawca		Galileo Geodeci Piotr Sołtys
Opracował		mgr inż. Aneta Szemraj
Kierownik prac		mgr inż. Piotr Sołtys, nr upr. 23165

Galileo
GEODECI P.SOŁTYS
25-558 Kielce
ul. Zagnańska 71A/110
tel. 506-356-988
e: biuro@galileo-geodeci.pl
www.galileo-geodeci.pl
NIP 796-269-40-73 REGON 146705078

Kielce, 20.01.2021 r.
Wykonawca

Galileo
mgr inż. Piotr Sołtys
Geodeta uprawniony 23165
Kierownik prac

Uwagi:
- granice nieruchomości (działek) przyjęto na podstawie operatu ewidencji gruntów i budynków,
- nie badano służebności gruntowych

LEGENDA:

ISTNIEJĄCE ELEMENTY

- Granice działek ewidencyjnych
- 917/4 Numery działek ewidencyjnych
- Obrys istniejących budynków
- Ist. ogrodzenia

ISTNIEJĄCE UZBROJENIE TERENU

- Istn. sieci elektryczne
- Istn. sieci wodociągowe
- Istn. sieci teletechniczne
- Istn. sieci gazowe
- Istn. sieci ciepłownicze
- Istn. sieci kanalizacji sanitarnej
- Istn. sieci kanalizacji deszczowej

PROJEKTOWANE ELEMENTY

- Proj. linia rozgraniczająca teren inwestycji drogi wojewódzkiej
- Proj. granica pod przebudowę innych dróg publicznych
- Projektowana linia czasowego zajęcia dla wód płynących zgodnie z art. 20a ust.1 o Szczególnych zasadach przygotowania i realizacji inwestycji w zakresie dróg publicznych
- Proj. granica pod budowę/przebudowę zjazdów
- Granica pod budowę tymczasowego obiektu inżynierskiego
- Granica pod budowę / przebudowę sieci uzbrojenia terenu
- Granica pod budowę urządzeń wodnych

BRANŻA DROGOWA

- Proj. elementy osi
- Projektowana krawędź drogi
- Projektowane pobocze z kruszywa
- Projektowany krawężnik betonowy h=4-6 cm (h=6cm w przypadku chodnika przyległego do jezdni)
- Projektowany krawężnik granitowy
- Projektowany krawężnik betonowy na zjazdach h=4cm
- Projektowany krawężnik betonowy przy zabruku h=6cm
- Projektowany krawężnik betonowy na przejściach dla pieszych h=0cm
- Projektowane obrzeże
- Ściek typu mulda
- Projektowany przepust pod jezdnią główną
- Projektowana krawędź skarpy/rowu
- Kierunek spływu wód
- Projektowane zarurowanie rowu
- DP 0743T Opis dróg, ulic
- Zawichost Opis miejscowości
- Proj. wpust
- Projektowany azyl prefabrykowany
- Projektowane separatory liniowe
- 2% 2% Proj. spadki poprzeczne
- Bariera energochłonna
- Balustrada dla pieszych U-11a
- Barieroporęcz
- Balustrada z poręczami
- Proj. krawędź zjazdu z kostki brukowej
- Proj. pobocze zjazdu z kostki brukowej
- Proj. zjazd indywidualny z kostki brukowej
- Proj. zjazd publiczny z kostki brukowej
- Proj. krawędź zjazdu z kruszywa
- Proj. pobocze zjazdu z kruszywa
- Proj. zjazd indywidualny z kruszywa
- Proj. zjazd publiczny z MMA
- Proj. zjazd indywidualny z MMA z poboczem z kruszywa
- Proj. przepusty pod zjazdami

Rewizja Modyfikacja		Kierownik projektu:	Uprawnienia: (specjalność, nr)	Data	Podpis
Wykonawca: BUDROMOST "BUDROMOST-STARACHOWICE" 27-215 Wąchock ul. Św. Rocha 31	Obiekt: **„Rozbudowa drogi wojewódzkiej nr 755 od DK 74 do ul. Plażowej w m. Zawichost"**	Projektant: mgr inż. Przemysław Loranty	drogowe SWK/0047/POOD/11	05.2022r.	
	Inwestor: **Świętokrzyski Zarząd Dróg Wojewódzkich ul. Jagiellońska 72 25-602 Kielce**				
Podwykonawca: NEOTRANS **Biuro Projektów NEOTRANS Sp.z o.o. 25-411 KIELCE ul. Wileńska 2**	Etap projektowania: **Załącznik graficzny do wniosku o wydanie decyzji o ZNRID**	Sprawdził: mgr inż. Grzegorz Rodak	drogowe SWK/0114/POOD/08	05.2022r.	
Data : 05.2022r.	Tytuł rysunku: **Proponowany przebieg drogi, z zaznaczeniem terenu niezbędnego dla obiektów budowlanych oraz istniejące uzbrojenia terenu**	Branża : **DROGOWA**			
Skala : 1:1000		Numer rysunku / Ścieżka dostępu: **ZNRID-1/4**		Rewizja :	