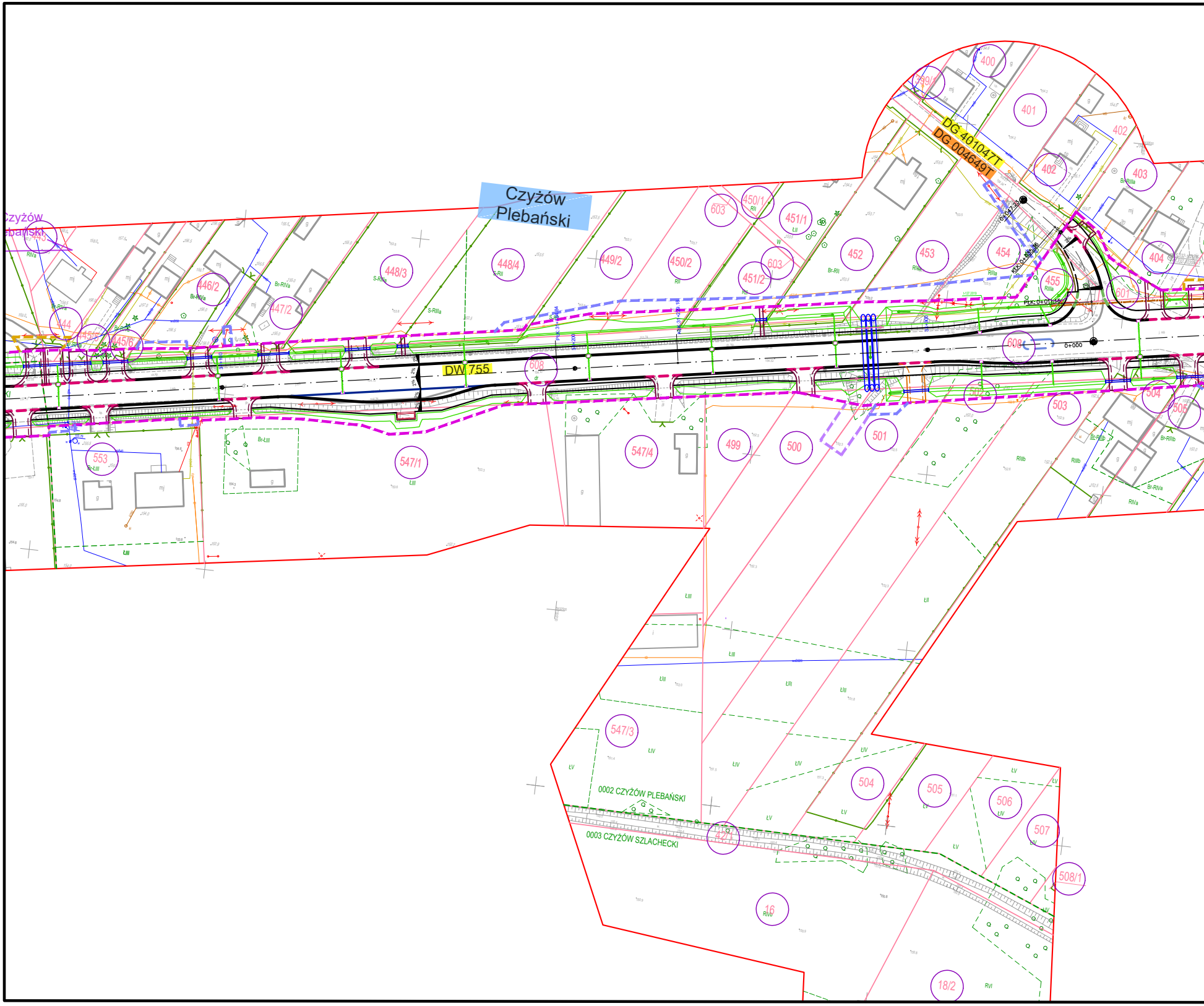
Czyżów Plebański
Czyżów Plebański
DG 401047T
DG 0046649T
DW 755
0+000
0+047.23
KŁK: 0+035.36
PŁK: 0+011.15
0002 CZYŻÓW PLEBAŃSKI
0003 CZYŻÓW SZLACHECKI
399/1
400
401
402
402
403
404
444
445/5
445/6
446/2
447/2
448/3
448/4
449/2
450/1
450/2
451/1
451/2
452
453
454
455
499
500
501
502
503
504
505
547/1
547/3
547/4
553
601
603
603
608
608
504
505
506
507
508/1
16
18/2
421/1
mj
g
Br-RIVa
Br-RII
Br-RIIIa
Br-ŁIII
S-RIIIa
S-RII
RIIIa
RIIIb
RIVa
RII
ŁIII
ŁIV
ŁV
RVI
RIVb

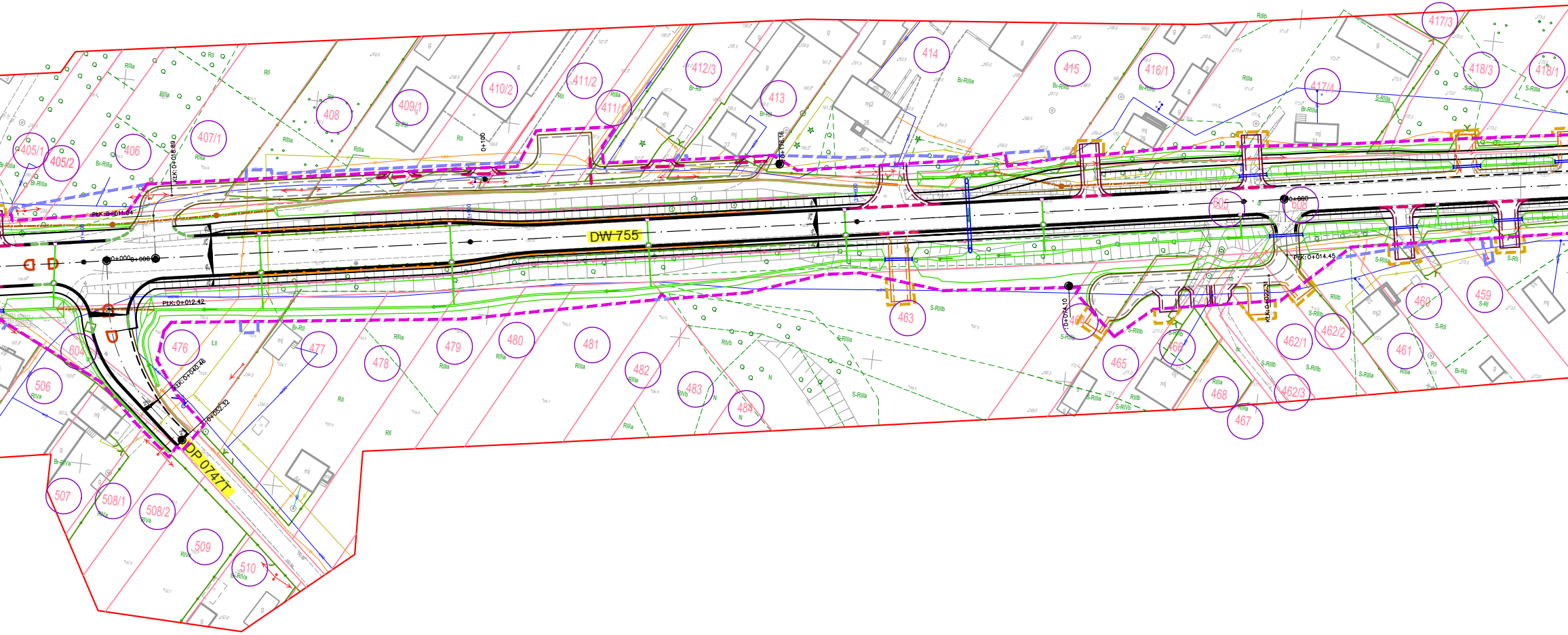
DW 755
DP 0747T
0+000
0+000
0+100
PłK:0+011.04
KłK:0+018.89
PłK:0+012.42
KłK:0+040.46
0+052.32
0+176.16
0+000
PłK: 0+014.45
KłK:0+022.31
0+014.10
405/1
405/2
406
407/1
408
409/1
410/2
411/2
411/1
412/3
413
414
415
416/1
417/4
417/3
418/3
418/1
604
506
507
508/1
508/2
509
510
476
477
478
479
480
481
482
483
484
463
464
465
466
467
468
605
608
462/1
462/2
462/3
461
460
459
mj
mj2
g
28
27
29
31
RIIIa
RII
Br-RIIIa
Br-RII
Br-RIIIb
S-RIIIa
S-RIIIb
S-RII
S-RIVb
RIVa
RIVb
Br-RIVa
ŁII
N
dr

Poświadczam, że niniejszy dokume
w wyniku prac geodezyjnych i karto
zawiera operat techniczny pozytyw
Jednocześnie informuję, że jestem
karnej za złożenie fałszywego oświ

Identyfikator zgłoszenia prac geodezyjnych	
Organ prowadzący państwowy zasób geodezyjny i kartograficzny	
Wykonawca prac geodezyjnych	
Nr oraz data sporządzenia dokumentu zawierającego wyniki pozytywnej weryfikacji	
Imię, nazwisko oraz nr uprawnień zawodowych kierownika prac	

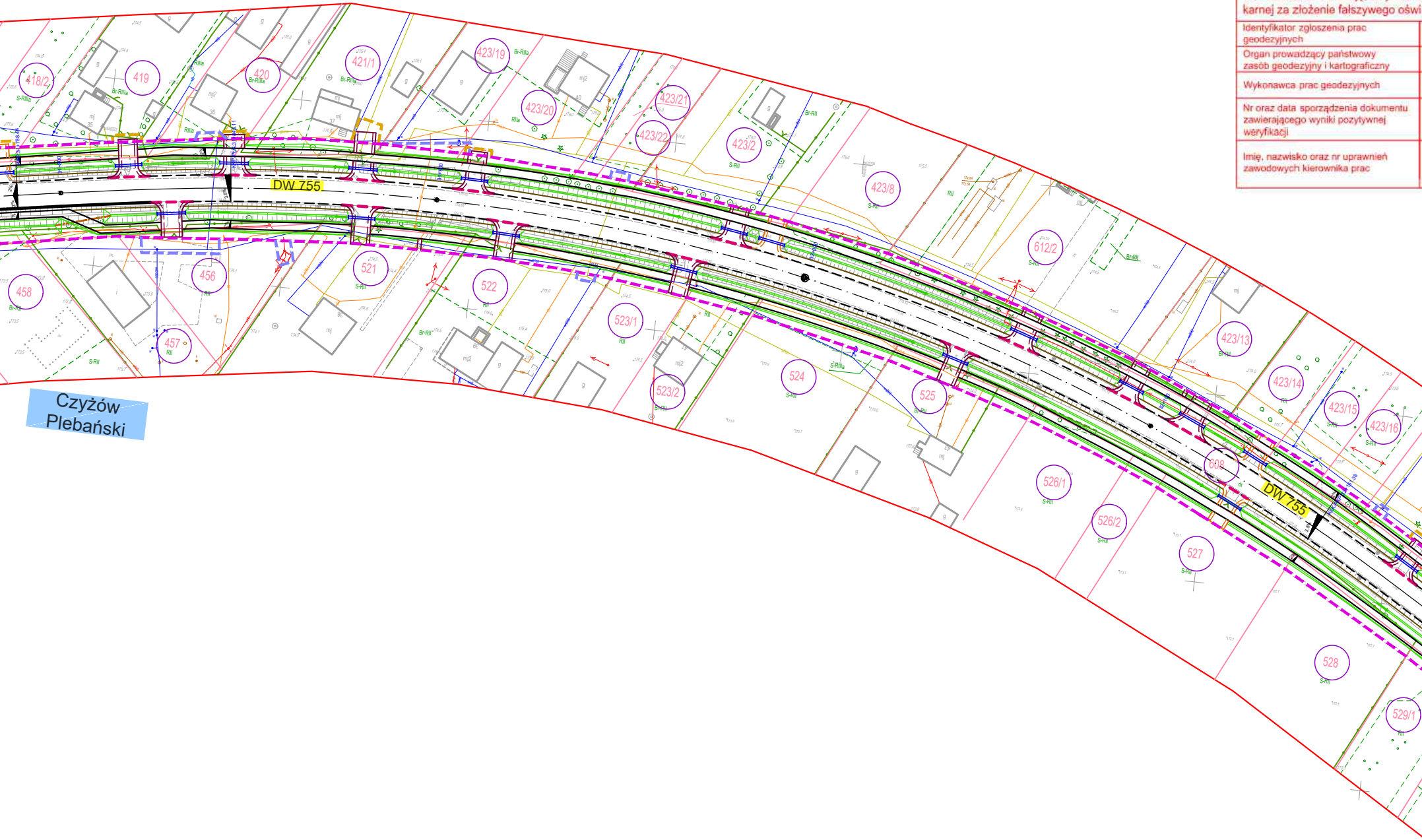
418/2
S-RIIIa
419
Br-RIIIa
420
Br-RIIIa
421/1
Br-RIIIa
423/19
Br-RIIIa
423/20
RIIIa
423/21
423/22
423/2
S-RII
423/8
S-RII
RII
612/2
S-RII
Br-RII
423/13
Br-RII
423/14
423/15
S-RII
423/16
S-RII
608
dr
DW 755
DW 755
458
Br-RII
456
RII
457
RII
S-RII
521
S-RII
522
RII
Br-RII
523/1
RII
523/2
Br-RII
524
S-RII
S-RIIIa
525
Br-RII
526/1
S-RII
526/2
S-RII
527
S-RII
528
S-RII
529/1
RII
mj
mj2
g
Czyżów Plebański

ent został opracowany graficznych, których rezultaty nie zweryfikowany. świadomy odpowiedzialności adczenia.	
GK.6640.1240.2022	
STAROSTA OPATOWSKI	
Galileo Geodeci Piotr Sołtys	
Protokół Weryfikacji nr GK.6640.1240.2022_1 z dnia 05.09.2022	
Galileo mgr inż. Piotr Sołtys Piotr Sołtys nr upr. 23165	

Poświadczam, że niniejszy dokument został opracowany w wyniku prac geodezyjnych i kartograficznych, których rezultaty zawiera operat techniczny pozytywnie zweryfikowany. Jednocześnie informuję, że jestem świadomy odpowiedzialności karnej za złożenie fałszywego oświadczenia.	
Identyfikator zgłoszenia prac geodezyjnych	GK.6640.1137.2021 e.2
Organ prowadzący państwowy zasób geodezyjny i kartograficzny	STAROSTA SANDOMIERSKI
Wykonawca prac geodezyjnych	Galileo Geodeci Piotr Sołtys
Nr oraz data sporządzenia dokumentu zawierającego wyniki pozytywnej weryfikacji	Protokół Weryfikacji nr GK.6640.1137.2021.e.2_3 z dnia 31-05-2022
Imię, nazwisko oraz nr uprawnień zawodowych kierownika prac	Galileo mgr inż. Piotr Sołtys Piotr Sołtys nr upr. 23165

Poświadczam, że niniejszy dokument został opracowany w wyniku prac geodezyjnych i kartograficznych, których rezultaty zawiera operat techniczny pozytywnie zweryfikowany. Jednocześnie informuję, że jestem świadomy odpowiedzialności karnej za złożenie fałszywego oświadczenia.	
Identyfikator zgłoszenia prac geodezyjnych	GK.6640.1137.2021 e.1
Organ prowadzący państwowy zasób geodezyjny i kartograficzny	STAROSTA SANDOMIERSKI
Wykonawca prac geodezyjnych	Galileo Geodeci Piotr Sołtys
Nr oraz data sporządzenia dokumentu zawierającego wyniki pozytywnej weryfikacji	Protokół Weryfikacji nr GK.6640.1137.2021.e.1_3 z dnia 14-04-2022
Imię, nazwisko oraz nr uprawnień zawodowych kierownika prac	Galileo mgr inż. Piotr Sołtys Piotr Sołtys nr upr. 23165

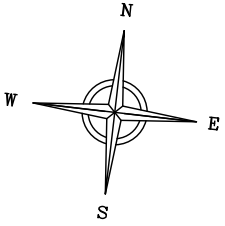

Galileo Geodeci Piotr Sołtys
ul. Zagnańska 71a/110
25-552 Kielce

MAPA DO CELÓW

Oznaczenie kancelaryjne		
Gmina		
Miejscowość		
Jednostka ewidencyjna	identyfikator	
	nazwa	
Obręb	identyfikator	
	nazwa	
Obręb	identyfikator	
	nazwa	
Obręb	identyfikator	
	nazwa	
Obręb	identyfikator	
	nazwa	
Jednostka ewidencyjna	identyfikator	
	nazwa	
Obręb	identyfikator	
	nazwa	
Działka		
Skala		
Arkusz		
Nazwa układu współrzędnych	współrzędnych płaskic	
	wysokości	
	geodezyjnym układzie	
Oznaczenie granicy zakresu aktualizacji		
Dalszy przebieg sieci nieznany		
Wykonawca		
Opracował		
Kierownik prac		

Galileo
GEODECI P. SOŁTYS
25-558 Kielce
ul. Zagnańska 71A/110
tel. 506-356-988
e: biuro@galileo-geodeci.pl
www.galileo-geodeci.pl
NIP 796-269-40-73
REGON 146705

Kielce, 20.01.2021 r.
.... Wykonawca

Poświadczam, że niniejszy dokument został opracowany w wyniku prac geodezyjnych i kartograficznych, których rezultaty zawiera operat techniczny pozytywnie zweryfikowany. Jednocześnie informuję, że jestem świadomy odpowiedzialności karnej za złożenie fałszywego oświadczenia.	
Identyfikator zgłoszenia prac geodezyjnych	GK.6640.1549.2022
Organ prowadzący państwowy zasób geodezyjny i kartograficzny	STAROSTA SANDOMIERSKI
Wykonawca prac geodezyjnych	Galileo Geodeci Piotr Sołtys
Nr oraz data sporządzenia dokumentu zawierającego wyniki pozytywnej weryfikacji	Protokół Weryfikacji nr GK.6640.1549.2022 z dnia 07-11-2022
Imię, nazwisko oraz nr uprawnień zawodowych kierownika prac	Galileo mgr inż. Piotr Sołtys geodeta uprawniony 23165 Piotr Sołtys nr upr. 23165

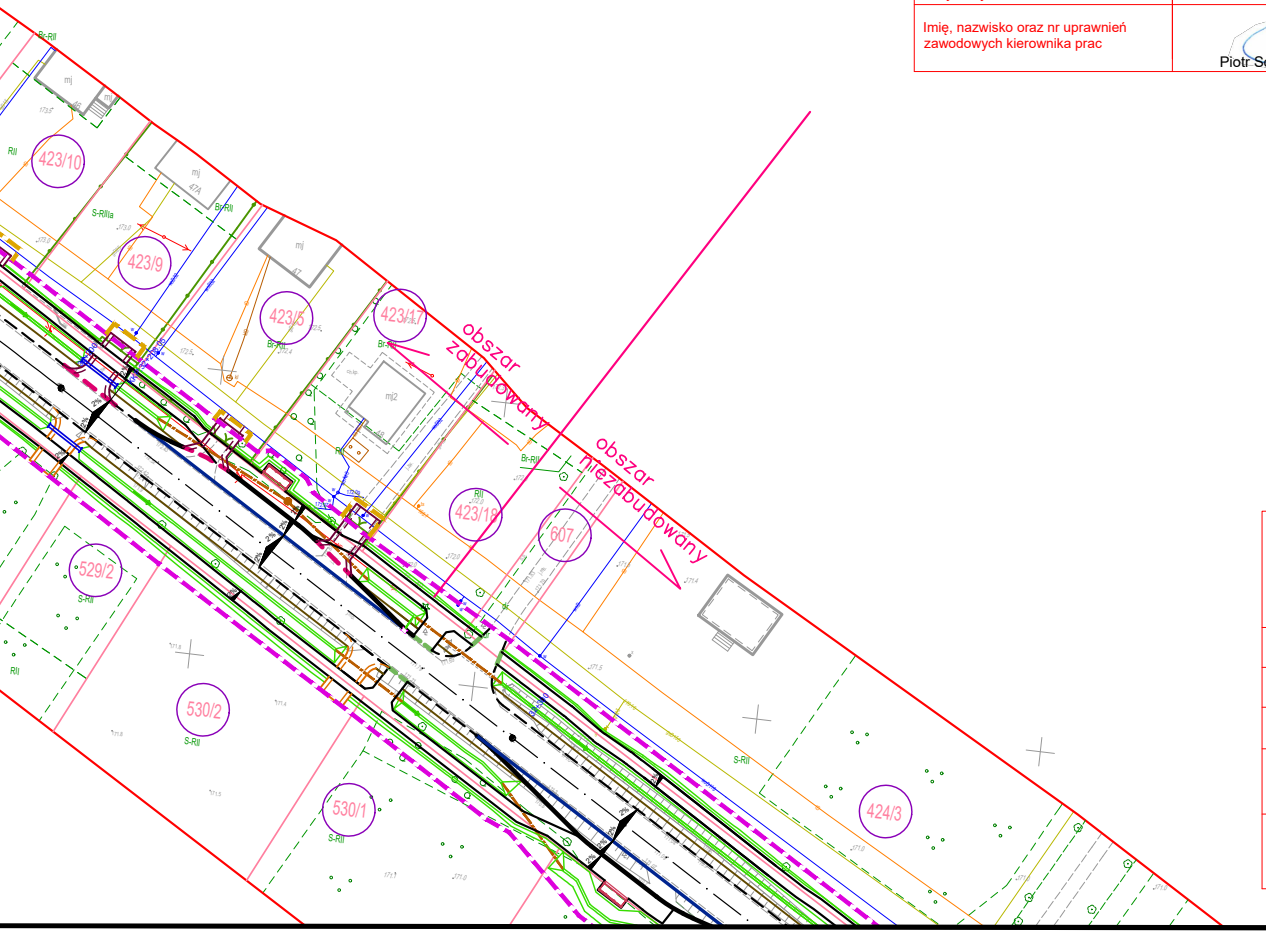
423/10
423/9
423/5
423/17
423/18
607
529/2
530/2
530/1
424/3
obszar zabudowany
obszar niezabudowany
mj
mj
mj
mj2
46
47A
47
48
Br-RII
S-RIIIa
Br-RII
Br-RII
Br-RII
RII
RII
RII
S-RII
S-RII
S-RII
S-RII
2%

Poświadczam, że niniejszy dokument został opracowany w wyniku prac geodezyjnych i kartograficznych, których rezultaty zawiera operat techniczny pozytywnie zweryfikowany. Jednocześnie informuję, że jestem świadomy odpowiedzialności karnej za złożenie fałszywego oświadczenia.	
Identyfikator zgłoszenia prac geodezyjnych	G-IV.6640.2056.2020
Organ prowadzący państwowy zasób geodezyjny i kartograficzny	STAROSTA SANDOMIERSKI
Wykonawca prac geodezyjnych	Galileo Geodeci Piotr Sołtys
Nr oraz data sporządzenia dokumentu zawierającego wyniki pozytywnej weryfikacji	Protokół Weryfikacji nr GK.6640.2056.2020_4 z dnia 11-06-2021
Imię, nazwisko oraz nr uprawnień zawodowych kierownika prac	Galileo mgr inż. Piotr Sołtys geodeta uprawniony 23165 Piotr Sołtys nr upr. 23165

Uwagi:
- granice nieruchomości (działek) przyjęto na po
- nie badano służebności gruntowych

Galileo
GEODECI P.SOŁTYS

/ PROJEKTOWYCH

G-IV.6640.2056.2020	
Zawichost	
Zawichost, Czyżów Plebański, Czyżów Szlachecki, Podszyn, Chrapanów	
	260909_5
	Zawichost - obszar wiejski
	260909_5.0002
	Czyżów Plebański
	260909_5.0003
	Czyżów Szlachecki
	260909_5.0011
	Podszyn
	260909_5.0001
	Chrapanów
	260909_4
	Zawichost - miasto
	260909_4.0001
	Zawichost
wg zakresu	
1:500	
1-18 (18)	
h	PL-2000
	PL-KRON86-NH
odniesienia PL-ETRF2000	
dpn.	
Galileo Geodeci Piotr Sołtys	
mgr inż. Aneta Szemraj	
mgr inż. Piotr Sołtys, nr upr. 23165	

Galileo
mgr inż. Piotr Sołtys
geodeta uprawniony 23165

Kierownik prac

dstawie operatu ewidencji gruntów i budynków,

LEGENDA:

ISTNIEJĄCE ELEMENTY

- Granice działek ewidencyjnych
- 917/4 Numery działek ewidencyjnych
- Obrys istniejących budynków
- Ist. ogrodzenia

ISTNIEJĄCE UZBROJENIE TERENU

- Istn. sieci elektryczne
- Istn. sieci wodociągowe
- Istn. sieci teletechniczne
- Istn. sieci gazowe
- Istn. sieci ciepłownicze
- Istn. sieci kanalizacji sanitarnej
- Istn. sieci kanalizacji deszczowej

PROJEKTOWANE ELEMENTY

- Proj. linia rozgraniczająca teren inwestycji drogi wojewódzkiej
- Proj. granica pod przebudowę innych dróg publicznych
- Projektowana linia czasowego zajęcia dla wód płynących zgodnie z art. 20a ust.1 o Szczególnych zasadach przygotowania i realizacji inwestycji w zakresie dróg publicznych
- Proj. granica pod budowę/przebudowę zjazdów
- Granica pod budowę tymczasowego obiektu inżynierskiego
- Granica pod budowę / przebudowę sieci uzbrojenia terenu
- Granica pod budowę urządzeń wodnych

BRANŻA DROGOWA

- Proj. elementy osi
- Projektowana krawędź drogi
- Projektowane pobocze z kruszywa
- Projektowany krawężnik betonowy h=4-6 cm (h=6cm w przypadku chodnika przyległego do jezdni)
- Projektowany krawężnik granitowy
- Projektowany krawężnik betonowy na zjazdach h=4cm
- Projektowany krawężnik betonowy przy zabruku h=6cm
- Projektowany krawężnik betonowy na przejściach dla pieszych h=0cm
- Projektowane obrzeże
- Ściek typu mulda
- Projektowany przepust pod jezdnią główną
- Projektowana krawędź skarpy/rowu
- Kierunek spływu wód
- Projektowane zarurowanie rowu
- DP 0743T Opis dróg, ulic
- Zawichost Opis miejscowości
- Proj. wpust
- Projektowany azyl prefabrykowany
- Projektowane separatory liniowe
- 2% 2% Proj. spadki poprzeczne
- Bariera energochłonna
- Balustrada dla pieszych U-11a
- Barieroporęcz
- Balustrada z poręczami
- Proj. krawędź zjazdu z kostki brukowej
- Proj. pobocze zjazdu z kostki brukowej
- Proj. zjazd indywidualny z kostki brukowej
- Proj. zjazd publiczny z kostki brukowej
- Proj. krawędź zjazdu z kruszywa
- Proj. pobocze zjazdu z kruszywa
- Proj. zjazd indywidualny z kruszywa
- Proj. zjazd publiczny z MMA
- Proj. zjazd indywidualny z MMA z poboczem z kruszywa
- Proj. przepusty pod zjazdami

Rewizja	Modyfikacja		Kierownik projektu:	Uprawnienia: (specjalność, nr)	Data	Podpis
Wykonawca: "BUDROMOST-STARACHOWICE" 27-215 Wąchock ul. Św. Rocha 31		Obiekt: **„Rozbudowa drogi wojewódzkiej nr 755 od DK 74 do ul. Plażowej w m. Zawichost"**	Projektant: mgr inż. Przemysław Loranty	drogowe SWK/0047/POOD/11	05.2022r.	
		Inwestor: **Świętokrzyski Zarząd Dróg Wojewódzkich** **ul. Jagiellońska 72** **25-602 Kielce**				
Podwykonawca: NEOTRANS Biuro Projektów NEOTRANS Sp.z o.o. 25-411 KIELCE ul. Wileńska 2		Etap projektowania: **Załącznik graficzny do wniosku o wydanie decyzji o ZNRID**	Sprawdził: mgr inż. Grzegorz Rodak	drogowe SWK/0114/POOD/08	05.2022r.	
Data : 05.2022r.		Tytuł rysunku: **Proponowany przebieg drogi, z zaznaczeniem terenu niezbędnego dla obiektów budowlanych oraz istniejące uzbrojenia terenu**	Branża : **DROGOWA**			
Skala : 1:1000			Numer rysunku / Ścieżka dostępu: **ZNRID-1/7**		Rewizja : ▽	