



DZIENNIK URZĘDOWY WOJEWÓDZTWA ŚWIĘTOKRZYSKIEGO

Kielce, dnia 15 października 2004r. **Nr 178**

TREŚĆ:

Poz.:

UCHWAŁY:

- 2412** — Nr XVIII/85/2004 Rady Powiatu w Pińczowie z dnia 30 sierpnia 2004r. w sprawie uchwalenia Planu Rozwoju Lokalnego Powiatu Pińczowskiego..... 7781
- 2413** — Nr XVIII/87/2004 Rady Powiatu w Pińczowie z dnia 30 sierpnia 2004r. w sprawie zmian w budżecie powiatu na 2004 rok..... 7825
- 2414** — Nr 80/XII/04 Rady Gminy w Oleśnicy z dnia 27 sierpnia 2004r. w sprawie zmian budżetu gminy na 2004 rok..... 7826
- 2415** — Nr 83/XIII/04 Rady Gminy w Oleśnicy z dnia 31 sierpnia 2004r. w sprawie uchwalenia wieloletniego programu inwestycyjnego..... 7826

2412

UCHWAŁA Nr XVIII/85/2004 RADY POWIATU W PIŃCZOWIE

z dnia 30 sierpnia 2004r.

w sprawie uchwalenia Planu Rozwoju Lokalnego Powiatu Pińczowskiego.

Na podstawie art. 4 ust. 1 art. 12 pkt 11 ustawy z dnia 5 czerwca 1998 roku o samorządzie powiatowym (Dz. U. Nr 142 z 2001r. poz. 1592 z późn. zm.) oraz § 9 pkt 11 Statutu Powiatu Pińczowskiego - Rada Powiatu uchwała co następuje:

§ 1. Uchwala się Plan Rozwoju Lokalnego Powiatu Pińczowskiego na lata 2004-2006.

§ 2. Plan Rozwoju Lokalnego określony w § 1 stanowi załącznik do niniejszej uchwały.

§ 3. Wykonanie uchwały powierza się Zarządowi Powiatu, zobowiązując go jednocześnie do przedkładania Radzie Powiatu corocznych sprawozdań z wykonania zadań zawartych w Planie Rozwoju Lokalnego Powiatu Pińczowskiego.

§ 4. Uchwała wchodzi w życie po upływie 14 dni od dnia jej ogłoszenia w Dzienniku Urzędowym Województwa Świętokrzyskiego.

Przewodniczący Rady Powiatu: Z. Kierkowski

Załącznik do uchwały Nr XVIII/85/2004
Rady Powiatu w Pińczowie
z dnia 30 sierpnia 2004r.

Plan Rozwoju Lokalnego Powiatu Pińczowskiego na lata 2004-2006

Podstawa prawna opracowania:

Uchwała Rady Powiatu Pińczowskiego z dnia 29 czerwca 2004 roku Nr XVI/75/2004 w sprawie

opracowania „Planu Rozwoju Lokalnego Powiatu Pińczowskiego na lata 2004-2006”.

Spis treści

Wstęp

Rozdział I - Obszar i czas realizacji planu rozwoju lokalnego

Rozdział II - Analiza sytuacji społeczno-gospodarczej na obszarze objętym wdrażaniem planu w zakresie: Środowiska przyrodniczego

Turystyki

Zagospodarowania przestrzennego Gospodarki Sytuacji demograficzno-społecznej	
Rozdział III	- Identyfikacja problemów w obszarze objętym wdrażaniem planu w zakresie: Środowiska przyrodniczego Turystyki
Zagospodarowania przestrzennego Gospodarki Sytuacji demograficzno-społecznej	
Rozdział IV	- Zadania poprawiające sytuację społeczno-gospodarczą na obszarze powiatu
Rozdział V	- Oczekiwane wskaźniki osiągnięć planu rozwoju lokalnego
Rozdział VI	- Plan finansowy na lata 2004-2006
Rozdział VII	- Sposoby monitorowania, oceny i komunikacji społecznej, system wdrażania PRL
Rozdział VIII	- Załączniki

Wstęp

Po przystąpieniu do Unii Europejskiej, z dniem 1 maja 2004 roku Polska zyskała możliwość skorzystania z przyspieszonej drogi rozwoju, wykorzystując w tym celu wsparcie z funduszy strukturalnych, w ramach realizacji Celu Nr 1 polityki unijnej tj. wspierania rozwoju i strukturalnego dostosowania regionów opóźnionych w rozwoju.

Pomoc Unii Europejskiej kierowana jest zgodnie z zasadami i procedurami wspólnotowymi określonymi w Rozporządzeniu Rady z 21 czerwca 1999r. Nr 1260/1999 wprowadzającym ogólne przepisy odnośnie funduszy strukturalnych oraz rozporządzeniach odnoszących się do poszczególnych funduszy strukturalnych, Funduszu Spójności i Inicjatyw Wspólnoty.

Każdorazowe pozyskiwanie środków z funduszy strukturalnych wymaga od danego kraju (regionu) opracowania w oparciu o Podstawy Wsparcia Wspólnoty strategicznego dokumentu planistycznego określającego najważniejsze działania strukturalne, planowane do uruchomienia w oparciu o fundusze strukturalne. Takim

Podstawowym dokumentem na obszarze Podstawy Wsparcia Wspólnoty jest Narodowy Plan Rozwoju.

Do realizacji na lata 2004-2006 w NPR przewidziano następujące priorytety:

1. Wspieranie konkurencyjności przedsiębiorstw
2. Rozwój zasobów ludzkich i zatrudnienia
3. Tworzenie warunków dla zwiększenia poziomu inwestycji, trwałego rozwoju i promowanie spójności przestrzennej
4. Przekształcenia strukturalne w rolnictwie i rybołówstwie, rozwój obszarów wiejskich.
5. Wzmocnienie potencjału rozwojowego regionów i przeciwdziałanie marginalizacji niektórych obszarów.

Priorytety NPR będą wdrażane za pomocą:

- pięciu jednofunduszowych sektorowych programów operacyjnych (SPO):
- SPO - WKP Wzrost Konkurencyjności Gospodarki

- SPO - RZL Rozwój Zasobów Ludzkich,
- SPO - ROL Restrukturyzacja i modernizacja sektora żywnościowego oraz rozwój obszarów wiejskich 2004-2006,
- SPO - Ryby Rybołówstwo i Przetwórstwo Ryb
- SPO -T Transport
- wielofunduszowego:
- ZPORR Zintegrowany Program Operacyjny - Rozwój Regionalnego (ZPORR)
- projektów realizowanych w ramach Funduszu Spójności oraz Inicjatyw Wspólnoty.

Wśród przedstawionych programów z uwagi na ich cele generalne istotną rolę odgrywa ZPORR, gdyż określa zasady wykorzystania środków z UE na rozwój regionalny. W bieżącym okresie programowania 2004-2006 w ramach Zintegrowanego Programu Operacyjnego Rozwoju Regionalnego przy składaniu kart projektów obligatoryjnym jest wymóg przygotowania (zależnie od działania) „Zintegrowanych planów transportu publicznego”; „Planów rozwoju lokalnego”; „Programów rewitalizacji terenów przemysłowych i powojkowych”; „Programów rewitalizacji obszarów miejskich”.

Kierując się powyższymi uwarunkowaniami Rada Powiatu Pińczowskiego w dniu 29 czerwca 2004 roku podjęła uchwałę Nr XVI/75/2004 o sprawie opracowania „Planu Rozwoju Lokalnego Powiatu Pińczowskiego na lata 2004-2006”.

Plan Rozwoju Lokalnego Powiatu Pińczowskiego na lata 2004-2006 opracowano rozpatrując uwarunkowania rozwojowe powiatu jako wspólnoty samorządowej gmin Działoszyce, Kije, Michałów, Pińczów i Złota, przewidując jednakże plan działań do zadań ustawowo nakreślonych dla samorządu powiatu.

Przy opracowaniu Planu Rozwoju Lokalnego Powiatu Pińczowskiego na lata 2004-2006 wykorzystano dane zawarte w następujących dokumentach i opracowaniach statystycznych:

- studium uwarunkowań i kierunków zagospodarowania przestrzennego miasta i gminy Działo-

- szyce - uchwała Rady Miejskiej nr 8/1/2001 z dnia 26.02.2001 roku
- studium uwarunkowań i kierunków zagospodarowania przestrzennego miasta i gminy Kije - uchwała Rady Gminy nr III/20/02 z dnia 30.12.2002 roku
- studium uwarunkowań i kierunków zagospodarowania przestrzennego miasta i gminy Michałów - uchwała Rady Gminy nr XXI/126/2001 z dnia 30.10.2001 roku
- studium uwarunkowań i kierunków zagospodarowania przestrzennego miasta i gminy Pińczów - uchwała Rady Miejskiej XII/301/02 z dnia 11.09.2002 roku
- studium uwarunkowań i kierunków zagospodarowania przestrzennego miasta i gminy Złota - uchwała Rady Gminy nr III/20/2000 z dnia 31.08.2000 roku
- strategii rozwoju gminy Działoszyce - uchwała Rady Gminy
- strategii rozwoju gminy Kije - uchwała Rady Gminy Nr XIV/133/01 z dnia 29.03.2001 roku
- strategii rozwoju gminy Michałów - uchwała Rady Gminy Nr XII/102/2001 z dnia 26.09.2001 roku
- strategii rozwoju gminy Pińczów - uchwała Rady Gminy Nr XIX/165/04 z dnia 30.06.2004 roku
- strategii rozwoju gminy Złota - zatwierdzonej uchwałą rady gminy nr II/19/2000 z dnia 29 czerwca 2000 roku
- planie zagospodarowania przestrzennego województwa świętokrzyskiego zatwierdzonym

- uchwałą Sejmiku Województwa Świętokrzyskiego Nr XXIX/399/02 z dn. 26.04.2002 roku
- strategii rozwoju województwa świętokrzyskiego, przyjętej uchwałą Nr XIV/225/2000 Sejmiku Województwa Świętokrzyskiego w dniu 30 czerwca 2000 roku
- kompleksowego programu rozwoju sieci drogowej województwa świętokrzyskiego zatwierdzonego uchwałą XXXII/435/02 z dn. 30.08.2002 roku
- programu operacyjnego województwa świętokrzyskiego na lata 2004-2006 zatwierdzonego uchwałą Nr XVIII/168/04 Sejmiku Województwa Świętokrzyskiego z dnia 31 maja 2004 roku
- danych z Narodowego Spisu Powszechnego 2002 (21.05.02 - 08.06.02) ujętych w publikacjach Urzędu statystycznego:
 - raport z wyników spisu powszechnego
 - ludność oraz struktura demograficzna i społeczno-ekonomiczna
 - gospodarstwa domowe i rodziny
- programu ochrony środowiska dla powiatu pińczowskiego - uchwała Rady Powiatu Nr XII/53/2003 z dn. 30.12 2003 roku
- planu gospodarki odpadami dla powiatu pińczowskiego - uchwała Rady Powiatu Nr XII/53/2003 z dn. 30.12 2003 roku

Uwaga.

Dane statystyczne podane w opracowaniu bez bliższego określenia są aktualne wg stanu na dzień sporządzenia spisu powszechnego 2002.

Rozdział I - Obszar i czas realizacji Planu Rozwoju Lokalnego

1. Obszar i czas realizacji Planu Rozwoju Lokalnego (PRL)

Plan Rozwoju Lokalnego Powiatu Pińczowskiego na lata 2004-2006 obejmuje swym zasięgiem terytorium powiatu w jego granicach administracyjnych.

Horyzont czasowy dokumentu obejmuje lata 2004-2006 z założeniami perspektywy na lata 2007-2013.

Przyjęty czas realizacji Planu Rozwoju Lokalnego 2004-2006 wpisuje w ramy czasowe:

 - a) Narodowego Planu Rozwoju 2004-2006
 - b) Podstaw Wsparcia Wspólnoty (CSF) na lata 2004-2006
 - c) Programu Operacyjnego Województwa Świętokrzyskiego na lata 2004-2006
 - d) Strategii Rozwoju Powiatu Pińczowskiego
 - e) trwania bieżącej kadencji samorządu powiatu 2002-2006.
2. Dane ogólne, położenie, powierzchnia, ludność

Powiat pińczowski położony jest w południowej części województwa świętokrzyskiego, w dolinie rzeki Nidy. Charakteryzuje się wielką różnorodnością i bogactwem form ukształtowania powierzchni, budowy geologicznej, zróżnicowaniem struktury gleb, warunków klimatycznych, hydrologicznych, szaty roślinnej i świata zwierzęcego, a także dużą zasobnością kopaliny i surowce mineralne.

Powiat zajmuje powierzchnię 61.140 ha, co stanowi 5,27 % powierzchni województwa oraz 0,19 % powierzchni kraju. 61140 ha powierzchni sytuuje powiat pińczowski na 10 miejscu wśród powiatów 13 powiatów ziemskich województwa.

Ludność powiatu pińczowskiego liczy 43 103 mieszkańców, co stanowi ponad 3,3 % ogólnej liczby mieszkańców województwa świętokrzyskiego oraz około 0,11 % mieszkańców kraju.

Powiat Pińczowski

Na powiat pińczowski terytorialnie składa się 5 gmin: Gmina Działoszyce, Gmina Kije, Gmina Michałów, Gmina Złota, Gmina Pińczów na terenie których leżą 2 miasta - Pińczów i Działoszyce i 123 miejscowości.

Powiat pińczowski posiada charakter rolniczo-przemysłowy. Przemysł powiatu rozwija się w gminie Pińczów w oparciu o złoża gipsu należące do największych w Europie, oraz przetwórstwo warzyw i owoców. Z terenu powiatu pochodzi ponad 80 % krajowej produkcji gipsu i jego wyrobów.

Województwo Świętokrzyskie

Użytki rolne w powiecie zajmują 64,9 % ogólnej powierzchni administracyjnej powiatu. W strukturze władania użytkami rolnymi dominuje sektor gospodarstw chłopskich. Przebiegła powierzchnia gospodarstwa rolnego wynosi 5,5 ha.

98,9 % powierzchni powiatu objętych jest różnymi formami ochrony w ramach zespołu parków krajobrazowych, sieci ekologicznej NATURA 2000 oraz ECONET-PL.

Rozdział II - Analiza sytuacji społeczno-gospodarczej na obszarze objętym wdrażaniem planu w zakresie:

1. Środowiska przyrodniczego
2. Turystyki
3. Zagospodarowania przestrzennego
4. Gospodarki
5. Sytuacji demograficzno-społecznej

1. Środowisko przyrodnicze

1.1 Dane ogólne

Powiat pińczowski położony jest w południowej części województwa Świętokrzyskiego, w dolinie rzeki Nidy. Obszar ten wchodzi w skład makroregionu Niecki Nidziańskiej stanowiącej rozległe obniżenie pomiędzy Wyżyną Krakowsko-Częstochowską, a Wyżyną Kielecko-Sandomierską wypełnione osadami środkowej i górnej kredy.

W skład powiatu wchodzi w całości lub części następujące mezoregiony: Garb Pińczowski, Dolina Nidy, Płaskowyż Jędrzejowski, Niecka Solecka, i Garb Wodzisławski.

Dolina Nidy to mezoregion o szerokości 2-3 km, o płaskim i podmokłym dnie podlegającym okresowym zalewom. Pokrywają go mady użytkowane jako łąki. Miejscami w starorzeczach występują torfy. Na wschód od Doli-

ny Nidy występuje kolejny mezoregion tzw. Niecka Solecka zbudowana z gipsów mioceńskich. W gipsach występują formy krasowe w postaci: jaskiń, zapadlisk, ślepych dolin, lejów. Pomiędzy Niecką Solecką, a Niecką Połaniecką na długości ok. 50 km rozpościera się Garb Pińczowski, składający się wypiętrzeń kredowych z osadami wapieni, margli oraz gipsów. Wysokość względna tego mezoregionu osiąga około 100 m, a wysokości bezwzględne wynoszą od 293 m n.p.m. do około 330 m n.p.m. wieś Marianów i Sypów w południowej części powiatu na południowy wschód od Pińczowa. Garb Wodzisławski będący szeroką antykliną kredową posiada również duże różnice wzniesień (od 261 m n.p.m. do 368 m. n.p.m.) pokryty lessami, posiada bardzo urozmaiconą rzeźbę terenu (gęsta sieć parowów, wąwozów). Na zachód od Doliny Nidy leży Płaskowyż Jędrzejowski z szerokim garbem zbudowanym z margli kredowych.

1.2 Gospodarka wodna

Pod względem hydrograficznym powiat pińczowski leży w lewostronnym dorzeczu rzeki Wisły w obrębie zlewni głównej rzeki województwa - Nidy, a w południowej jego części odwadnianej przez Nidzicę. Rzeka Nida na odcinku od połączenia Białej Nidy (52,4 km) z Czarną Nidą tj. długości 98,8 km prowadzi wody poza klasowe. Również wody Nidzicy na całej długości rzeki (35,2 km) nie odpowiadające normom żadnej z klas czystości. Cała zlewnia Nidy (oraz Nidzicy) zagrożona jest eutrofizacją¹.

¹ **Eutrofizacja** - proces gromadzenia się materii organicznej (spływającej w ściekach komunalnych i przemysłowych) w jeziorach (lub ogólnie w środowisku) w tempie przekraczającym jej zasymilowanie. Eutrofizacja może być pochodzenia naturalnego lub antropogenicznego. Termin eutrofizacji najczęściej odnosi się do wód i jest związany ze zwiększeniem się zanieczyszczenia ściekami, pestycydami i nawozami sztucznymi, które są splukiwane przez opady atmosferyczne.

Rysunek 2. Stan czystości rzek województwa świętokrzyskiego w 2003r. Klasyfikacja ogólna

Zasoby wód powierzchniowych powiatu uzupełniają: zbiorniki wodne, stawy rybne, cieki, kanały i rowy. Pozostałe zbiorniki wodne tworzą tzw. małą retencję wód. Są to głównie zbiorniki przeciwpożarowe (gmina Pińczów - 11 zbiorników, gmina Michałów - 9) oraz zbiorniki retencyjno-rekreacyjne w miejscowościach Pińczów (zalew pińczowski) Gacki - Krzyżanowice (zbiorniki powstałe po rekułtywacji wyrobiska gipsowego), Uników (jeziorko polodowcowe). W ramach dużej retencji (powyżej 5 mln. m³) powiat nie posiada żadnego zbiornika. Ogólna powierzchnia zbiorników wodnych w powiecie wynosi 46,87 ha.

Oprócz zbiorników retencyjnych na obszarze powiatu znajduje się kilkanaście stawów rybnych o łącznej powierzchni 102,1 ha, w tym 101,1 ha - Gospodarstwo Rolne Górki w miejscowości Młodzawy Duże.

Szacunkowa ilość retencionowanej wody w zbiornikach i stawach rybnych na obszarze powiatu wynosi 4 890 870 m³. Stanowi to 7,29 % zasobów województwa.

Przeważająca część obszaru powiatu położona jest na Głównym Zbiorniku Wód Podziemnym nr 409 - Niecka Miechowska SE. Łączne zasoby dyspozycyjne zbiornika wynoszą 2886 m³/h. Ponadto północna część gminy Pińczów leży na GZWP nr 416 p Małogoszcz, o łącznych zasobach wynoszących 1 700 m³/h. Północne obrzeża gminy Kije położone są na użytkowym zbiorniku wód podziemnych (UZWP).

Niewielki południowy fragment gminy Działo-

szycy to tereny niewodonośne.

Rysunek 3. Powiat na tle obszarów wodonośnych oraz obszarów niewodonośnych

W powiecie, podobnie jak i w całym województwie, wody podziemne stanowią podstawowe źródło zaopatrzenia ludności w wodę. Powiat nie posiada zintegrowanego systemu wodociągowego, a zasilanie wodociągów odbywa się ze studni wierconych czwartorzędowych i kredowych oraz z ujęcia infiltracyjnego w Chrobrzu.

Gospodarka wodami powierzchniowymi wiąże się ściśle z przeciwdziałaniem niebezpie-

czeństwu powodzi. Obszar powiatu położony jest w terenie zagrożenia powodziowego zarówno na skutek wystąpień rzek ze swoich koryt, jak również podtopień w czasie roztopów i deszczów nawalnych. Zabezpieczenia obwałowaniami na obszarze powiatu posiadają: odcinki rzek Nidy o dł. 16,088 km (gmina Kije i Pińczów) oraz rzeki Mierzawy o dł. 6,4 km w gminie Michałów. Obszar chroniony wałami obejmuje powierzchnię 1742 ha.

Tabela 1. Wały przeciwpowodziowe powiatu pińczowskiego

Lp.	Gmina	Długość wałów [km]	Powierzchnia obszaru chronionego wałami [ha]
1.	Pińczów	12,62	607,0
2.	Działoszyce	0	0
3.	Kije	3,468	600
4.	Michałów	6,4	535,0
5.	Złota	-	-
Suma		22,488	1742

1.3 Eksploatacja kopalin mineralnych

Kopaliny występujące na terenie powiatu pińczowskiego to: skały węglanowe, gipsy, surowce ilaste oraz kruszywo naturalne.

Eksploatacja wapieni prowadzona jest w okolicach Pińczowa od IX wieku. Udokumentowano złoża: Skowronno (zasoby wynoszące ok. 5 000 tys. ton); Bogucice-Zakamień (ok. 4 685 tys. ton) oraz aktualnie eksploatowane złoża Pińczów (ok. 5 000 tys. ton), z którego pozyskuje się bloczny materiał budowlany tzw. pińczak. Ponadto w północnej części powiatu, w gminie Kije, zlokalizowane są złoża wapieni Wymysłów (Stawiany Pińczowskie) oraz Gołuchów gdzie zaniechano wydobycia. Złoża Skowronno wyłączono z możliwości eksploatacji ze względu na lokalizację w Nadnidziańskim Parku Krajobrazowym.

Największe złoża kopalin, których eksploatacja na skalę produkcyjną rozpoczęła się praktycznie po II wojnie światowej to złoża gipsu. Duże pokłady gipsu zlokalizowane są we wschodniej części powiatu na pograniczu z powiatem buskim. Udokumentowano szereg złóż tego surowca:

- Borków-Chwałowice o zasobach udokumentowanych w ilości 40 000 tys. ton,
- Uników-Galów-Szaniec o zasobach 31 140 tys. ton,
- Leszcze o zasobach 18 000 tys. ton
- Winiary-Gartatowice o zasobach 57 664 tys. ton.

Ponadto określono zasoby perspektywiczne lub szacunkowe dla złóż: Stawiany-Borków, Samostrzałów-Sędziejowice, Szarbków-Podlesie, Chwałowice, Rów Winiary-Kamieniec, Winiary-Skotniki. Złoża zlokalizowane są w granicach Nadnidziańskiego i Szanieckiego Parku Krajobrazowego i ich otulin. Aktualnie wydobycie prowadzone jest w dwóch złożach Borków-Chwałowice i Leszcze. Z wymienionych złóż jedynie Uników-Galów-Szaniec i Winiary przewidywane są do indywidualnego określenia możliwości i uwarunkowań eksplo-

atacji, pozostałe ze względu na zachowanie wartości przyrodniczych, wyłączono z możliwości eksploatacji.

Znaczna część powiatu pokryta jest różnego rodzaju surowcami ilastymi. Iły oraz gliny były wykorzystywane w przeszłości na skalę lokalną. Obecnie z udokumentowanych złóż Górki (gmina Kije) i Kujawki (gmina Działoszyce) nie prowadzi się eksploatacji.

Dobre jakościowo kruszywo naturalne (piasek) występuje jedynie w gminach Pińczów i Michałów. Udokumentowano kilka złóż tego surowca: Pawłowice, Pawłowice II, Pawłowice III, (o łącznych zasobach wynoszących ok. 10 757 tys. ton) Tur (ok. 671 tys. ton) Szczypiec (ok. 2 900 tys. ton) duże złoża Zakrzów (ok. 8 736 tys. ton). Aktualnie eksploatacja prowadzona jest w złożach: Szczypiec, Pawłowice III i Tur.

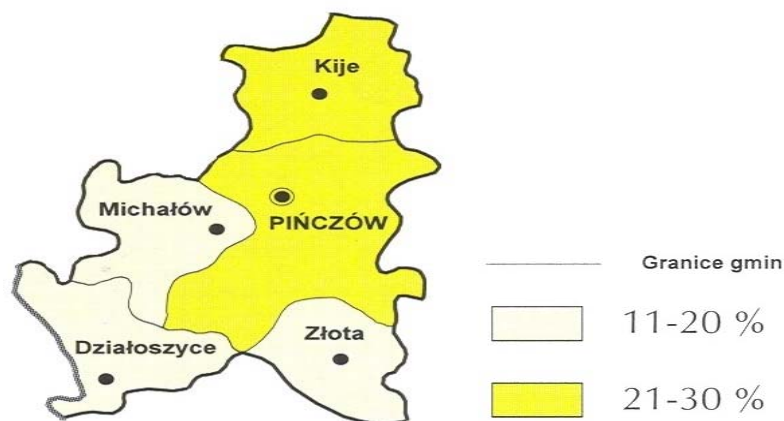
1.4 Lasy

Lasy zajmują ogółem 11,4 tys. ha, (18,1 % powierzchni powiatu), z czego 9 435 ha stanowią lasy państwowe zarządzane przez Nadleśnictwo Pińczów, a 2 037 ha zajmują lasy prywatne.

Lesistość województwa kształtuje się na poziomie 27,6 %, zaś kraju 28,5 %. Niższa jest też powierzchnia gruntów zadrzewionych i zakrzewionych, zwłaszcza na obszarach południowych i w dolinie Nidy. Niska lesistość jest historycznie ukształtowanym elementem rozległego krajobrazu Doliny Nidy.

Lasy pełną funkcję gospodarcze i ochronne (wodochronne, ostoje zwierząt, ostoje przyrody itp).

Skupiają się w różnej wielkości kompleksach, przy czym zwarte układy przestrzenne tworzą lasy w rejonie Bogucic, Młodzaw i Kozubowa, porastające największe wzniesienia i stoki. Lasy prywatne charakteryzują się natomiast większym rozproszeniem tworząc na ogół niewielkie powierzchnie. Wśród zbiorowisk leśnych występują bory, dębiny, buczyny, lasy łąkowe.



Rysunek 4. Lesistość powiatu pińczowskiego wg gmin

1.5 Gleby powiatu

Powiat pińczowski charakteryzuje się dobrą przydatnością rolniczą gleb, która w ujęciu całościowym przewyższa średnią wojewódzką. Ogólny wskaźnik jakości rolniczej przestrzeni produkcyjnej powiatu wynosi, 71,8 pkt. (w skali 120-to punktowej), podczas gdy w regionie wynosi on 70,4 pkt. zaś w kraju - 66,6 pkt.

W części północnej powiatu występują kompleksy gleb zbożowo-pastewnych w południowej części powiatu kompleksy gleb pszennych.

Gleby na obszarze powiatu wykazują gleby o różnym stopniu urodzajności (gleby brunatne, czarnoziemy, rędziny, bielcowe, lekkie mady, gleby torfowe).

W strukturze gleb chronionych dominują gleby klas bonitacyjnych I-III, (46,4 % gruntów ornych), które podlegają obowiązkowi uzyskiwania zgody na wyłączenie z produkcji rolnej. Gleby marginalne dla rolnictwa, klas V i VI zajmują 18,3 %.

Zakwaszenie gleb powiatu pińczowskiego jest stosunkowo niskie, nie notuje się ska-

żeń gleb metalami ciężkimi, niemniej na terenie gminy Działoszyce występuje skażenie gleb siarką.

Liczącym się (w skali lokalnej) zagrożeniem gleb jest erozja wodna (rzadziej wąwozowa), którą objętych jest ok. 18 % gruntów rolnych, z czego 7 % narażonych jest na najbardziej niszczącą erozję silną i bardzo silną. Są to na ogół grunty lessowe położone na stokach o spadkach w przedziale 6°-10° (ok. 9 %) lub rędzinowe, usytuowane na stokach o spadkach pow. 10° (to jest ok. 15 %). Grunty te skupiają się w północnej części gm. Działoszyce, w południowej części gm. Michałów oraz (w mniejszym stopniu) w pozostałych gminach powiatu.

Niewielki areał gleb, wykorzystywanych pod intensywne uprawy polowe zagrożony jest również erozją wietrzną (szacunkowo 8 %). Erozji tej sprzyja lokalny niedobór lasów, nadmierne uproszczenie agrocenoz, brak zadrzewień i zakrzewień śródpolnych, spełniających rolę wiatrochronną oraz często występujące przesuszenia (susze, źle działające melioracje).

2. Turystyka

Ziemia powiatu pińczowskiego z uwagi na walory środowiska naturalnego, uwarunkowania historyczne i bliskie sąsiedztwo aglomeracji przemysłowych Śląska, Krakowa oraz Łodzi przyciąga corocznie sporo turystów.

Zasoby turystyczne powiatu sprzyjają uprawianiu turystyki aktywnej (jazda konna, spływy kajakowe, lotniarstwo) i specjalistycznej (ekologicznej i przyrodniczej) ściśle powiązanej z obszarem wiejskim. Magnesem przyciągającym potencjalnych turystów są:

- bogate zasoby przyrodnicze - wielka różnorodność i bogactwo form ukształtowania powierzchni np: Dolina Nidy ze swą deltą śródlądową, jary i wąwozy lessowe; kras gipsowy tworzący bogatą w formy morfologiczne rzeźbę kraśową; wertepy, leje zapadliskowe, jaskinie gipsowe; różnorodność szaty roślinnej z wyróżniającymi kserotermicznymi zespołami muraw, ciepłolubnymi zaroślami; zbiorowiska leśne; bogactwo i różnorodność świata zwierzęcego
- bogate zasoby kulturowe świadczące o ciągłość tradycji osadniczych (liczne kurhany oraz ślady społeczności z okresu neolitycznego, ślady kultury celtyckiej, stare metryki lokacyjne wsi oraz miast powiatu: Pińczowa (prawa miejskie 25 lutego 1428 roku nadane przez Władysława Jagiełłę i Działoszyce (nadane przez Władysława Jagiełłę 23 sierpnia 1409 roku)
- zabytki kultury materialnej i duchowej pozostałe po historycznie ukształtowanej różnorodności religijnej (chrześcijaństwo, judaizm, prote-

stantyzm - arianie). Na przestrzeni wieków na naszej ziemi żyli, tworzyli i pracowali ludzie z pierwszych kart historii (Jan Chryzostom Pasek - autor „Pamiętników”; poeta Stanisław Trembecki, prozaik Adolf Dygasiński; drukarz Daniel z Łęczycy, rzeźbiarz Santii Guccii, Hugo Kołłątaj - współtwórca Konstytucji 3 Maja

- silne tradycje patriotyczne i związane z nimi miejsca pamięci narodowej od czasów potopu szwedzkiego, II wojny północnej (Kliszów, Rębów - 1702) insurekcji kościuszkowskiej, czasy powstań narodowych 1830 i 1863 - bitwa pod Grochowskimi, czasy okupacji niemieckiej - Republika Pińczowska 24 lipca - 15 sierpnia 1944 roku,

Do dyspozycji potencjalnych turystów pozostaje:

- baza noclegowa (Miejski Ośrodek Sportu i Rekreacji w Pińczowie, Ośrodek Szkolenia Rolniczego w Pińczowie - WODR Modliszewice; Chroberz - obiekty internatowe ZSR, Krzyżanowice - ośrodek wypoczynkowy „Dolonez”, sieć Gospodarstw Agroturystycznych).

Całoroczne miejsca noclegowe poza gospodarstwami agroturystycznymi znajdują się na terenie Gminy Pińczów (117 miejsc) oraz Gminy Złota (4 miejsca).

- Sieć infrastruktury paraturystycznej: Muzeum Regionalne w Pińczowie, Izba Pamięci Republiki w Chrobrzu, biblioteki publiczne, kino, obiekty sportowe MOSiR w Pińczowie, Klub jeździecki, Aeroklub Pińczowski

Przez teren powiatu przebiega jeden znakowany szlak turystyczny pieszy: Pińczów - Wiślica na odcinku Pińczów - Grochowska, szlak wodny

po Nidzie: Motkowice - Nowy Korczyn oraz ścieżki dydaktyczne przyrodniczo-geologiczne w obrębie terenów Zespołu Parków Krajobrazowych „Ponidzie” i szlak kolejowy kolei wąskotorowej „Ciuchcia Ekspres Pondzie” na trasie Jędrzejów - Pińczów.

Funkcję centrum turystyczno-rekreacyjnego w skali powiatu pełni miasto Pińczów, położone nad Nidą i utworzonym na starorzeczu rzeki zbiornikiem wodnym. Tu mieści się też Punkt Informacji Turystycznej.

3. Zagospodarowanie przestrzenne

3.1 Uwarunkowania ochrony środowiska

Teren powiatu objęty jest różnego rodzaju formami ochrony na obszarze 60 508 ha, co stanowi 98,9 % całej powierzchni (w województwie 66,6 %).

System obszarów chronionych obejmuje:

- Zespół Parków Krajobrazowych Ponidzia - obejmujący Nadnidziański Park Krajobrazowy, Szaniecki Park Krajobrazowy, Kozubowski Park Krajobrazowy. Na ogólną po-

wierzchnie zespołu 39876 ha parku 21 671 ha znajduje się na terenie powiatu.

- Fragmenty Obszarów Chronionego Krajobrazu: Włoszczowsko-Jędrzejowskiego; Chmielnicko-Szydłowieckiego; Miechowsko-Działoszyckiego. Łączna powierzchnia objęta ochroną 18 881 ha.
- 39 pomników przyrody,
- 9 użytków ekologicznych,
- 1 stanowisko dokumentacyjne.

Rysunek 5 Wieloprzestrzenny system obszarów chronionych

Obowiązek stosowania nakazów, zakazów i ograniczeń wynikających z zasad ochrony dla Parków Krajobrazowych utworzonych Uchwałą Wojewódzkiej Rady Narodowej nr XVII/187/86 z 19 grudnia 1986 roku, (a także dla Obszarów Chronionych) przyjęty został przez poszczególne gminy i uwzględniony w miejscowych planach zagospodarowania przestrzennego oraz w studiach uwarunkowań i kierunków zagospodarowania przestrzennego.

Praktycznie wszystkie zamierzenia inwestycyjne na terenie powiatu podlegają uzgodnieniom co do zgodności z planami ochrony zespołu parków krajobrazowych.

3.2. System komunikacji i infrastruktura drogowa

Obszar powiatu pińczowskiego obsługiwany jest prawie wyłącznie transportem drogowym. Powiat położony jest poza bezpośrednim zasięgiem oddziaływania dróg prowadzących ruch tranzytowy:

- od paneuropejskiego korytarza tranzytowego Katowice - Łódź - Warszawa oraz Katowice - Kraków - Rzeszów dzieli odległość ok. 80-100 km,
- od krajowego i międzyregionalnego korytarza transportowego - droga krajowa nr 7 oraz nr 73 dzieli odległość ok. 20 km. Jedynie droga krajowa nr 78 przebiega przez powiat - gmina Kije.

Główną sieć powiązań komunikacyjnych powiatu pińczowskiego stanowią drogi wojewódzkie, o długości ogółem 55,5 km:

- Nr 766 Morawica - Węchadłów - 29,1 km (gminy: Kije, Pińczów, Michałów)
- Nr 767 Busko-Zdrój - Pińczów - 7,7 km (gmina Pińczów)

- Nr 768 Jędrzejów - Koszyce - 16,9 km (gminy: Działoszyce, Michałów), w połączeniu z drogą krajową (o długości 12, 338 km)

- Nr 78 Chmielnik - Jędrzejów (gmina Kije)
Odległość m. Pińczowa od siedzib sąsiednich powiatów przedstawia się następująco:

- Busko-Zdrój - 15 km - dostęp droga powiatowa
- Jędrzejów - 15 km - dostęp droga wojewódzka nr 766 do Kij, następnie krajowa 78 lub wojewódzka 766 do Michałowa z Michałowa powiatowa 15 330, lub powiatowa 15177 do Jadwinowa, następnie krajowa 78 - droga powiatowa 15177 na dzień dzisiejszy dostępna okresowo, z uwagi na znaczne zniszczenia w trakcie powodzi 1997 i 1999.

- Kazimierza Wielka - ok. 40 km - droga wojewódzka 766 później powiatowa 15 772
- Kielce - ok. 40 km droga wojewódzka 766

Bezpośrednie połączenie drogowe powiatu z Kielcami - siedzibą władz regionu mają zapewnione gminy:

- Działoszyce (od Działoszyce do Węchadłowa droga Nr 768, następnie Nr 768, a od Morawicy droga Nr 73)
- Michałów (droga Nr 768, od Morawicy droga Nr 73)
- Pińczów (jak wyżej)
- Kije (jak wyżej)
- Złota poprzez układ dróg powiatowych Nr 15180 - 15177 - 15175 do drogi Nr 767 a następnie 768 i 73 lub Nr 15180 - 15177 - 15167 do drogi Nr 768 i 73.

Pozostały drogowy układ komunikacyjny tworzą drogi powiatowe o łącznej długości 334,1 km, rozprowadzające ruch do ważniejszych miejscowości powiatu oraz sąsiednich jednostek

powiatowych. Ogółem przez teren powiatu przebiega 61 odcinków dróg powiatowych. W rozbi-
ciu na poszczególne gminy układ sieci dróg po-
wiatowych przedstawia się następująco:

- Gmina Działoszyce - 59,5 km,
- Gmina Kije - 57,5 km,
- Gmina Michałów - 51,8 km,
- Gmina Pińczów - 110,0 km,
- Gmina Złota - 55,3 km.

Najniższy stopień drogowych połączeń
komunikacyjnych stanowią drogi gminne. Ogól-
na długość dróg gminnych w powiecie wynosi

244,655 km, przy czym w rozbi-
ciu na poszczególne gminy przedstawia się następująco:

- Gmina Działoszyce 52,640 km,
- Gmina Kije - 31,0 km,
- Gmina Michałów - 29,2 km,
- Gmina Pińczów - 86,0 km,
- Gmina Złota 45,815 km.

Na terenie poszczególnych gmin wystę-
pują także drogi o charakterze dróg wewnętrz-
nych obsługujących mniejsze skupiska zabu-
dowy oraz drogi polne, leśne dojazdy itp.

Zasięgiem obsługi komunikacją kolejową
objętych jest dwie gminy: Kije oraz Pińczów.

Rysunek 6 Główne ciągi dróg powiatowych

Przez teren powiatu przebiegają 3 odcinki linii kolejowych:

- szerokotorowa, reaktywizowana linia hutniczo-siarkowa LHS, przeznaczona do przewozów
- normalnotorowa Kielce - Włoszczowice (gmina Kije) - Busko Zdrój oraz Włoszczowice - Połaniec
- wąskotorowa kolej turystyczna Jędrzejów - Pińczów.

Po drogach krajowej, wojewódzkich oraz części dróg powiatowych i gminnych prowadzona komunikacja zbiorowa. Komunikacja zbiorowa nie stwarza szczególnych problemów i opiera się na komunikacji autobusowej PKS oraz uzupełniającej komunikacji prywatnej. Przystanki autobusowe znajdują się bezpośrednio na jezdni ze względu na bardzo płytkie zatoki autobusowe lub ich całkowity brak.

Administratorami dróg na obszarze powiatu są:

1. Droga krajowa Nr 78 - Generalna Dyrekcja Dróg Krajowych i Autostrad O/d w Kielcach
2. Drogi woj. nr 766, 767, 768, 776 - Świętokrzyski Zarząd Dróg Wojewódzkich w Kielcach
3. Drogi powiatowe - Powiatowy Zarząd Dróg
4. Drogi gminne - gminne zarządy dróg Burmistrz/ Wójt Gminy

Zasadnicze gospodarcze wykorzystanie dróg powiatu o znaczeniu tranzytowym związane jest z drogą krajową 73, drogami wojewódzkimi 766, 767 i 768 oraz niektórymi odcinkami dróg powiatowych: 15121, 15175, 15177 tj. obsługa transportowa obszaru przemysłowego - przemysł gipsowy. Z terenu powiatu pińczowskiego pochodzi 80 % krajowej produkcji gipsu i jego wyrobów. Dodatkowym obciążeniem dla dróg powiatu są potrzeby transportowe Zakładów Przetwórstwa Owocowo-Warzywnego „Gomar” w Pińczowie, Pińczowskich Zakładów Kamienia Budowlanego, Centrum Dyspozycyjne „Eurocash” i innych związanych bezpośrednio z tranzytowym ruchem towarowym, zabezpieczonym przez samochody typu TIR. Na terenie pozostałych dróg, ze względu na zasadniczo rolniczy charakter powiatu dominuje transport towarów związany z obsługą rolnictwa, handlu.

3.3 Gospodarka wodno-ściekowa

Na terenie powiatu pińczowskiego rozdzielcza sieć wodociągowa liczy 292,5 km przy jednoczesnym funkcjonowaniu 5.460 połączeń prowadzących do budynków mieszkalnych. W 2001 roku zużycie wody z wodociągów we wszystkich gospodarstwach domowych wyniosło 800,2 dam³, co w przeliczeniu na 1 mieszkańca dało 18,3 m³. Jest to niższy

wskaźnik wśród powiatów województwa świętokrzyskiego. Średnia dla województwa wyniosła w tym wypadku 27,2 m³ wody.

Powiat pińczowski posiada mały udział zużycia wody przez zakłady w celach przemysłowych. W 2001r. do kategorii zakładów zużywających wodę zaliczono 6 przedsiębiorstw, z czego 4 to zakłady odprowadzające ścieki wymagające oczyszczania bezpośrednio do wód powierzchniowych.

Na terenie miast wchodzących w skład powiatu odsetek osób korzystających z wodociągu wynosił:

- Pińczów - 98,1 % (jeden z najwyższych wskaźników dla miast)
- Działoszyce - 77,5 %

Średnia dla województwa w tym wypadku kształtuje się na poziomie 92,4 %.

Wskaźnik długości sieci na 100 km² wynosi 47,84 km, podczas gdy średnia krajowa to 69,75 km. Długość sieci wodociągowej przypadającej na 1000 mieszkańców wynosi 6,69 km, przy średniej krajowej 5,65 km.

Rozdzielcza sieć kanalizacji liczyła 39,2 km przy jednoczesnym funkcjonowaniu 1377 połączeń prowadzących do budynków mieszkalnych.

Na terenie miast wchodzących w skład powiatu z sieci kanalizacyjnej korzystała następująca liczba mieszkańców:

- Działoszyce - 9,4 %
- Pińczów - 91,5 %

Wskaźnik dla Pińczowa jest jednym z najwyższych wśród miast na terenie województwa świętokrzyskiego. Średnia dla województwa w tym wypadku kształtuje się na poziomie 86,3 %.

Wskaźnik długości sieci kanalizacyjnej na 100 km² wynosi 3,96 km, podczas gdy średnia krajowa to 17,79 km. Długość sieci kanalizacyjnej przypadającej na 1000 mieszkańców wynosi 0,55 km, przy średniej krajowej 1,44 km.

Zakłady znajdujące się na terenie powiatu odprowadziły 1950 dam³ ścieków (0,18 % wszystkich ścieków z terenu województwa) w tym 116 dam³ do kanalizacji miejskiej oraz 1834 dcm³ bezpośrednio do wód powierzchniowych lub do ziemi (w tym 10 dam³ wód chłodniczych).

System zorganizowanego odprowadzania ścieków sanitarnych istnieje jedynie na terenie miasta Pińczów, Osiedla Gacki, Działoszyce i w Chrobrzu. Ścieki bytowo-gospodarcze ze skanalizowanych części tych miejscowości odprowadzane są do biologiczno-mechanicznych oczyszczalni ścieków położonych odpowiednio w Pińczowie, Działoszycach, Kijach i Złotej.

3.4 Gospodarka odpadami



Rysunek 7. Rozmieszczenie składowisk odpadów na terenie powiatu

Podstawowym sposobem unieszkodliwiania odpadów w powiecie jest ich składowanie. Na terenie powiatu pińczowskiego funkcjonują składowiska:

- odpadów komunalnych związanych z działalnością człowieka w Skrzypiowie.

Składowisko odpadów komunalnych w Skrzypiowie, obsługujące rejon gmin Michałów, Pińczów, Złota. Rejon gminy Działoszyce obsługuje składowisko Sielec Biskupi powiat kazimierski. Rejon gminy Kije obsługuje składowisko Przededworze powiat kielecki.

Tabela nr 2

Lp.	składowisko	zarządzający	powierzchnia [ha]	eksploatacja od roku	odpady złożone w 2002r. [Mg]	odpady nagromadzone łącznie [Mg]
1.	Skrzypiów	PGKiM sp. z o.o. Pińczów	3,79	1976	2 927,7	168 834,1

- przemysłowych będących wynikiem procesów technologicznych: składowisko „Skowronno” należące do zakładów przetwó-

stwa owocowo-warzywnego oraz składowisko szlamów „Gacki” należące do zakładów gipsowych w Gackach.

Tabela nr 3.

Lokalizacja	użytkownik	powierzchnia	Odpady złożone w 2001r.	Odpady nagromadzone na koniec 2001r.	Odpady zagospodarowane
Leszcze i Gacki (gm. Pińczów)	ZPG „Dolina Nidy” w Pińczowie	L. 8 ha	8 437 Mg	32 901,6 Mg	Całość odpadów jest wykorzystywana do rekultywacji wyrobiska
		G. 0,35 ha	12 Mg	120 Mg	
Skowronno (gm. Pińczów)	Przetwórstwo Owoców i Warzyw „Gomar” Zakład w Pińczowie	0,53 ha	106,02 Mg	97 596,5 Mg	

Tabela 4. Bilans odpadów przemysłowych w powiecie na tle województwa świętokrzyskiego

Wyszczególnienie	Ilość zakładów*	wytworzone		magazynowane	poddane procesom odzysku	unieszkodliwione	
		Mg	%			przez składowanie	w inny sposób
		Mg	Mg			Mg	Mg
Powiat pińczowski	7	21757,2	1,3	342,3	13 359,8	8035,7	19,4
Województwo świętokrzyskie	216	1718687,6	100	51587,5	1042765,2	580764,4	43570,5
Miejsce powiatu pińczowskiego wśród powiatów województwa		10	10	9	10	5	13

Okolo 20,5 % łącznej ilości odpadów przemysłowych stanowią odpady pochodzące z rolnictwa oraz przetwórstwa żywności (wytłoki, odpady przetwórstwa produktów roślinnych), pozostałe 6,8 % to odpady z produkcji spoiw mineralnych (gipsów), odpady pobudowlane i inne.

3.5 Gospodarka energetyczna

Teren powiatu zasilany jest z elektrowni Połaniec - woj. Świętokrzyskie. Na terenie powiatu znajdują się następujące urządzenia energetyczne:

- linia elektroenergetyczna o napięciu znamionowym 400 kV Elektrownia „Połaniec” - Stacja Systemowa 400 kV „Kielce” ze strefą szkodliwego wpływu wynoszącą do 37 m. od osi linii w obie strony;
- linie elektroenergetyczne o napięciu znamionowym 110 kV Kazimierza Wielka - Pińczów - Kije, Busko - Pińczów, Chrabków - Szarbków, których szkodliwy wpływ rozciąga się 12 m od osi linii w obie strony;
- stacje elektroenergetyczne 110/15 kV w Pińczowie (2), Kijach, i Szarbkowie, których uciążliwość na ogół zamyka się w granicach obiektu;
- linie energetyczne niskiego napięcia od stacji rozdzielczych do odbiorców indywidualnych

Znaczna część linii niskiego napięcia pochodzi z okresu elektryfikacji. Są zatem stosunkowo wyeksploatowane i wymagają znacznych nakładów na modernizację.

Eksploatacją obiektów i sieci energetycznych zajmują się:

1. Rejonowy Zakład Energetyczny w Busku Zdroju dla gmin Kije, Pińczów, Michałów i Złota
2. Rejonowy Zakład Energetyczny w Miechowie dla gminy Działoszyce.

3.6 Gazownictwo

Powiat nie posiada zbiorczej sieci gazowej. Nie mniej każda z gmin powiatu posiada własny program gazyfikacji.

Gmina Działoszyce i gmina Złota są członkami Międzygminnego Związku „Gazociąg” z siedzibą w Proszowicach. Plan gazyfikacji dla tego terenu zatwierdzony został w 1994 roku. Gminy zasilane będą gazociągiem średnioprężnym do stacji Probołowice dla gm. Złota i stacji Januszowice gm. Działoszyce.

Plan gazyfikacji gminy Kije został zatwierdzony w 1994 roku wspólnie z gm. Chmielnik, powiat kielceki. Zaopatrzenie w gaz przewidywane jest z gazociągu relacji Zborów - Kielce, stacja redukcyjna w Chmielniku.

Gmina Michałów i gmina Pińczów swoje plany gazyfikacji oparły na programie Międzygminnego Związku Gazownictwa „Nida” w opraniu o gazociąg relacji Zborów - Pińczów - Jędrzejów - Włoszczowa ze stacjami redukcyjnymi Michałów i Pińczów.

Wg stanu na dzień dzisiejszy przygotowywana jest realizacja sieci gazowej na odcinkach Busko-Zdrój - Leszcze oraz Busko-Zdrój - Stawiany. Oba odcinki zabezpieczą dostawę gazu dla zakładów gipsowych na terenie powiatu.

3.7 Telekomunikacja

Wszystkie gminy powiatu są włączone do automatycznej sieci telekomunikacyjnej województwa. Obsługę w zakresie telefonii przewodowej powiatu prowadzi Zakład Telekomunikacyjny w Kielcach - Rejon Telekomunikacyjny w Busku Zdroju. Transmisje odbywają się za pomocą magistrali linii światłowodowych dających dogodnie warunki do włączenia nowych abonentów.

W ostatnich latach prężnie rozwija się telefonia bezprzewodowa, różnych operatorów posiadająca stacje przekaźnikowe w Pińczowie (2), Mozgawie, Stawianach, Gackach, Dziekanowicach.

4. Własność nieruchomości

Na terenie powiatu reprezentowane są wszystkie formy własności nieruchomości: własność prywatna, własność państwowa, własność samorządowa. Własność prywatna w głównej mierze służy zaspokojeniu potrzeb i przynoszeniu korzyści samym właścicielom.

Na podstawie pomiaru ewidencyjnego obszar powiatu wynosi 61 481 ha z czego 45 833 stanowi własność prywatną, a 15 648 ha stanowi własność inną niż prywatną z czego 13 173 ha Skarb Państwa.

Zarówno gminy powiatu jak i powiat do realizacji zadań własnych wykorzystują mienie publiczne, w które zostały wyposażone z chwilą utworzenia lub nabyły w trakcie swego istnienia.

Stosownie do upoważnień ustawowych, mieniem należącym do Skarbu Państwa na terenie powiatu, gospodaruje Starosta. Mieniem samego Powiatu Zarząd Powiatu. Zbycie mienia powiatu na cele inne niż cele publiczne może odbywać się jedynie w drodze przetargu publicznego.

5. Stan obiektów dziedzictwa kulturowego

Zasoby dziedzictwa kulturowego stanowią istotny element tożsamości świadczący o ciągłości działalności i dorobku społeczności lokalnej.

Jak wspomniano w części dotyczącej walorów turystycznych powiatu ziemia pińczowska może pochwalić się wielowiekową tradycją osadniczą z trwałe wyrytymi śladami w postaci zabytków kultury materialnej, zabytków kultury duchowej oraz wciąż odkrywanych zabytków archeologicznych.

Tożsamości kulturową na terenie powiatu stanowią:

- krajobraz kulturowy ukształtowany poprzez system osadniczy, charakterystyczne układy urbanistyczne miast i wsi powiatu, komponenty krajobrazu otwartego,
- zasób wartości kulturowych poprzez dziedzictwo archeologiczne, dziedzictwo architektoniczne i wydarzenia historyczne.

Od najdawniejszych czasów Ponidzie sercem, którego jest ziemia pińczowska było jednym z najdawniejszych terenów osadnictwa, o czym świadczą liczne stanowiska archeologiczne.

Zbadane ślady osadnictwa sięgają okresu kultury lubelsko-wołyńskiej (2800-2700 lat p.n.e.) - stanowisko archeologiczne w m. Bronocice gmina Działoszyce. Pozostałościami po ludach żyjących u schyłku epoki kamienia są kopce i kurhany - pradawne cmentarzyska, stanowisko kultury celtyckiej w m. Pełczyska gmina Złota.

Do najważniejszych zasobów dziedzictwa architektonicznego należą obiekty sakralne a wśród nich kościoły katolickie, reprezentowane w historii sztuki w Polsce np:

- kościół w Zagości Starej wymieniany ze względu na zachowane romańskie rzeźby architektoniczne,
- kościół w Działoszycach wymieniany z uwagi na ciekawą dwukondygnacyjną kaplicę oraz gotyckie malowidła przedstawiające „Credo”,
- kaplica św. Anny na wzgórzu w Pińczowie, wymieniana jako pierwsza w Polsce wolnostojąca kaplica kopułowa.

Obiekty sakralne religii chrześcijańskiej - kościoły, kaplice, cmentarze grzebalne - znajdują się w dobrym stanie technicznym i są powszechnie użytkowane.

Na terenie powiatu występują też zabytki sakralne judaizmu: synagoga w Pińczowie stanowiąca podręcznikowy przykład jednej z najstarszych dobrze zachowanych synagog oraz niestety ruiny synagogi w Działoszycach. Do obiektów sakralnych zaliczyć można kapliczki i krzyże przydrożne rozsiane wśród dróg i pól.

Do architektonicznych zasobów dziedzictwa kulturowego powiatu należą także zespoły pałacowe/ /dworsko-parkowe, obiekty budownictwa ludowego, obiekty uznane za zabytki techniki. Wszystkie one świadczą o rozwoju form ekonomicznych na terenie powiatu.

Zespoły pałacowe występują w miejscowościach Sancygniów, Pińczów, Góry i Chroberz. Zespoły dworskie występują w miejscowościach: Krzyżanowice Dolne, Pierocice, Węchadłów, Michałów. Obiektu te reprezentują architekturę od XVI poprzez XVIII i XIX wiek. Ich kondycja jest różna w większości zła. Również założenia parkowe, parków przydworskich ulegają zniekształceniom i degradacji kompozycyjnej.

Największą liczbę zabytków na terenie powiatu stanowią obiekty budownictwa ludowego. Szczególną wartość mają zachowane układy urbanistyczne wsi - ulicówki, wielodrożnice czy wsie łanowe. Zasób materialny większości wsi powiatu jest zasobem powojennym, niemniej zachowało się wiele pojedynczych obiektów - budynków mieszkalnych, drewnianych czy też zabudowań gospodarczych.

Z terenu powiatu znikają zabytki techniki. Najcenniejszym z nich jest most drewniany na palach w miejscowości Umianowice. Wśród pozostałych wyróżnić należy są młyny oraz zabudowania funkcjonujących od XVII wieku zakładów kamienia w Pińczowie.

Tabela 5. Zestawienie obiektów zabytkowych

Gminy	Zabytki ogółem	Obiekty sakralne Katolickie	Obiekty sakralne - pozostałe	Zespoły pałacowe/ dworskie	Zespoły parkowe	Budownictwo ludowe	Zabytki techniki	Użyteczności publicznej
Działoszyce	100	20	3	20	3	49	2	3
Kije	28	8	-	-	1	19	-	-
Michałów	82	15	-	5	1	52	7	2
Pińczów	160	31	1	10	3	103	2	10
Złota	44	10	-	15	1	18	-	-
Powiat ogółem	414	84	4	50	9	241	11	15

4. Analiza sytuacji społeczno-gospodarczej w zakresie gospodarki

4.1. Sektor gospodarczy, przedsiębiorczość

Powiat pińczowski jest powiatem rolniczo-przemysłowym.

Przemysł zlokalizowany jest głównie na terenie gminy Pińczów i oparty na przetwarzaniu naturalnych złóż gipsu, wapieni oraz pro-

duktów rolnych. Do najważniejszych podmiotów gospodarczych działających na terenie gminy należą m.in.: Zakłady Przemysłu Gipsowego „Dolina Nidy” S.A. w Leszczach, „Nida Gips” spółka z o.o. w Gackach, Zakład Gipsowy RIGIPS Polska w Stawianach, Pińczowskie

Na terenie pozostałych gmin sferę gospodarczą z uwagi na ich rolniczy charakter można podzielić pomiędzy rolnictwo i usługi.

W gminie Działoszyce jedynie w samych Działoszycach i sąsiedniej wsi Dziekanowice można znaleźć drobne zakłady związane z przemysłem spożywczym, i również małe fabryki produkujące: nakrętki z tworzywa sztucznego, pudełka kartonowe, napoje gazowane, pustaki itp.

W gminie Kije do największych i znaczących podmiotów gospodarczych należą: Inter-gaz Sp. z o.o. w Woli Żydowskiej, Zakład Betoniarński „Prefabrykaty” w Hajdaszku, Zakład Piekarniczo-Cukierniczy w Kijach, PPHU „Rolex” - produkcja maszyn i urządzeń rolniczych oraz części zamiennych w Umianowicach, PPHU „Nowak” - produkcja napojów gazowanych i niegazowanych w Kokocie.

Do największych i znaczących podmiotów gospodarczych z terenu gminy Michałów

Zakłady Kamienia Budowlanego, EUROCASH w Pińczowie, EKO-INŻ” w Pińczowie, Przetwórstwo Owoców i Warzyw „Gomar” w Pińczowie. Ponadto w mieście oraz gminie funkcjonują drobne przedsiębiorstwa budowlano-usługowe i transportowe, zielarskie.

należy Stadnina Koni Sp. z o.o. w Michałowie, Przedsiębiorstwo Wielobranżowe „Nidex”, Piekarnia Sędowice, PPHU „Białczyk” w Zagajowie, Tartak w Pawłowicach, FH „CEL-JAR”.

Sferę gospodarczą gminy Złota prezentują: Przedsiębiorstwo Wielobranżowe Sp. z o.o. - Pelczyska, Piekarnia „Maciej” - Złota, Rolnicza Spółdzielnia Produkcyjna w Nieprowicach, Samopomoc Chłopska - Złota.

Ogółem na terenie powiatu w systemie REGON zarejestrowanych jest 2 772 podmiotów gospodarczych, z czego 2640 należało do sektora prywatnego (95,23 %). Dominującą formą prawną jest działalność osób fizycznych (na własny rachunek) (2287 podmiotów - 81,9 %). Wskaźnik ilości podmiotów zarejestrowanych w systemie REGON przypadających na 1000 mieszkańców jest niski (63,44), tak w porównaniu do województwa (72,44) jak i kraju (87,8).

Rysunek 8 Podmioty gospodarki narodowej zarejestrowane w systemie REGON na 1000 mieszkańców

Tabela 6 Podmioty gospodarcze wg form prawnych

Wyszczególnienie	Ogółem	Sektor		Przeds. państwowe	Spółdzielnie	Spółki prawa handlowego	Osoby fizyczne prowadzące działalność gospod.
		publiczny	prywatny				
Udział %							
Województwo	95591	3,89	96,11	0,08	0,59	3,19	81,04
powiaty	69305	4,42	95,58	0,07	0,66	2,08	82,39

buski	4886	4,60	95,40	0,04	0,80	1,78	83,12
jędrzejowski	5307	5,11	94,89	0,09	0,81	1,70	82,23
kazimierski	1316	8,51	91,49	0	1,44	0,76	71,05
kielecki	10637	3,75	96,25	0,04	0,60	1,61	84,90
pińczowski	2772	4,76	95,24	0	0,90	1,80	82,50

Tabela 7 Podmioty gospodarcze wg wybranych sekcji

Wyszczególnienie	Ogółem	Z tego					
		przetwórstwo przemysłowe	budownictwo	handel i naprawy	hotele i restauracje	transport, składowanie i łączność	pozostałe sekcje
		Udział %					
Województwo	95591	9,7	11,4	38,4	2,6	7,6	30,3
powiaty	69305	10,0	11,4	39,4	2,8	7,5	28,8
buski	4886	7,8	14,3	38,3	3,0	7,5	29,2
jędrzejowski	5307	9,6	10,6	39,9	2,5	5,0	32,4
kazimierski	1316	7,1	7,4	39,4	2,0	5,5	38,6
kielecki	10637	10,7	14,4	37,8	2,6	10,9	23,6
pińczowski	2772	8,9	8,8	28,7	2,5	7,9	43,1

Niski poziom podmiotów zarejestrowanych w systemie REGON posiada gmina Działoszyce (48,88 podmiotów na 1000 mieszkań-

ców). Natomiast gminą o najwyższym wskaźniku liczby podmiotów jest gmina Pińczów (75,42 podmiotów).

Tabela 8 Rozkład podmiotów gospodarczych w gminach powiatu

Wyszczególnienie	Jednostki zarejestrowane w systemie REGON ogółem	
	ogółem	na 1000 mieszkańców
Polska	3 392 268	87,81
Województwo	95 591	72,44
Powiat pińczowski	2 772	63,44
Gmina Działoszyce	291	48,88
Gmina Kije	246	51,31
Gmina Michałów	256	50,68
Gmina Pińczów	1 717	75,42
Gmina Złota	262	51,09

4.2. Rolnictwo.

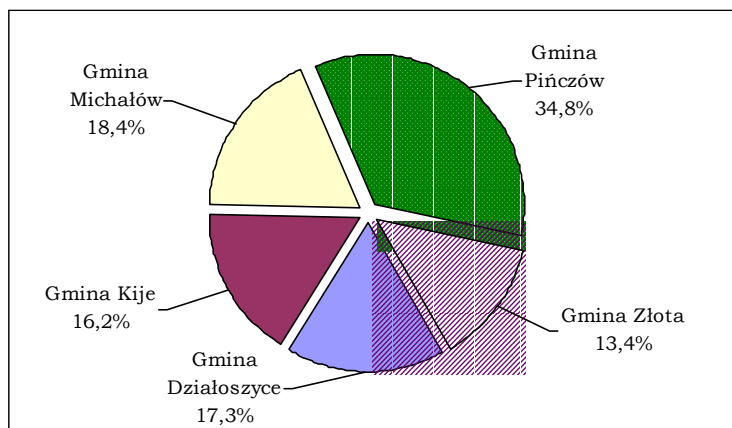
W strukturze użytkowania gruntów na terenie powiatu pińczowskiego dominują użytki rolne zajmujące 43.104 ha, czyli 70,5 % ogólnej powierzchni, wynoszącej 61.140 ha. Wskaźnik ten jest wyższy od średniej wojewódzkiej (62,57 %) oraz krajowej (59,1 %).

Spośród 43.104 ha użytków rolnych ponad 78,7 % zaliczonych zostało do gruntów ornych (przy średniej wojewódzkiej wynoszącej blisko 77 %), 3,86 % do pastwisk, 15,8 % do łąk, 1,58 % do sadów.

Wśród osób zatrudnionych w rolnictwie tylko 1 % rolników posiada wykształcenie wyższe.

W strukturze władania użytkami rolnymi dominuje sektor gospodarstw chłopskich, jest ich 6850. Średnia wielkość gospodarstwa wynosi 5,6 ha, średnia wojewódzka 4,6 ha. Gospodarstwa posiadają na ogół rozproszony areal. W powiecie istnieje wysoki poziom zatrudnienia w rolnictwie wynoszący 32 osoby/100 ha

Rysunek 9 Procentowy udział gmin w ogólnej powierzchni powiatu pińczowskiego



Na terenie gminy Działoszyce znajduje się 1761 gospodarstw rolnych. Szczegółowa charakterystyka dotycząca wielkości gospodarstw rolnych przedstawia się następująco:

od 1-2 ha	- 195	(11,07 %)
-----------	-------	-----------

od 2-5	- 556	(31,57 %)
od 5-10	- 647	(36,74 %)
od 10-30	- 358	(20,32 %)
pow. 30	- 5	(0,28 %)

Średnia powierzchnia gospodarstwa wynosi 5,14 ha.

Wśród upraw polowych wiodącym kierunkiem jest uprawa zbóż, zwłaszcza pszenica jęczmień oraz żyto.

W gminie Kije znajdują się 1472 gospodarstwa rolne. Średnia powierzchnia gospodarstwa rolnego wynosi 4,60 ha.

od 1-2 ha	- 480	(32,6 %)
od 2-5	- 569	(38,65 %)
od 5-10	- 363	(24,66 %)
od 10-30	- 60	(4,07 %)
pow. 30	- 6	(0,04 %)

Wśród upraw polowych wiodącym kierunkiem jest uprawa zbóż, zwłaszcza pszenicy

ozimej, jęczmienia jarego i żyta. Z roślin okopowych uprawia się przede wszystkim ziemniaki. Na terenie gminy słabo rozwinięta jest za to uprawa warzyw, istotnym elementem produkcji rolnej są plantacje truskawek.

Na terenie Gminy Michałów znajduje się 965 gospodarstw rolnych.

od 1-2 ha	- 322	(33,36 %)
od 2-5	- 320	(33,16 %)
od 5-10	- 234	(24,24 %)
od 10-30	- 89	(9,22 %)
pow. 30	- 1	(0,01 %)

Średnia powierzchnia gospodarstwa wynosi 2,50 ha.

Wśród upraw polowych wiodącym kierunkiem jest uprawa zbóż zwłaszcza pszenicy ozimej i jęczmienia jarego. Z roślin okopowych uprawia się przede wszystkim rośliny pastewne i ziemniaki

Na terenie gminy Pińczów znajduje się 2261 gospodarstw rolnych.

od 1-2 ha	- 612	(27,07 %)
od 2-5	- 765	(33,83 %)
od 5-10	- 762	(33,70 %)
od 10-30	- 120	(5,3 %)
pow. 30	- 2	(0,08 %)

Średnia powierzchnia gospodarstwa wynosi 6,30 ha.

Wśród upraw polowych wiodącym kierunkiem jest uprawa zbóż- pszenica ozima jęczmień jary oraz żyto. Z roślin okopowych uprawia się przede wszystkim ziemniaki.

W gminie Złota znajduje się 1236 gospodarstw rolnych.

od 1-2 ha	- 276	(22,3 %)
od 2-5	- 531	(42,9 %)
od 5-10	- 373	(30,1 %)
od 10-30	- 51	(4,1 %)
pow. 30	- 5	(0,4 %)

Średnia powierzchnia gospodarstwa wynosi: - 5,76 ha.

Wśród upraw polowych wiodącym kierunkiem jest uprawa zbóż. Z roślin okopowych uprawia się przede wszystkim rośliny pastewne i ziemniaki. Na terenie gminy rozwinięta jest też uprawa warzyw w szczególności korzeniowych i liściastych.

Ogólnie:

Uprawa zbóż prowadzona jest w gminach: Działoszyce, Michałów, Kije. Sadownictwo gminy: Pińczów, Złota, Michałów.

Głównymi gałęziami produkcji rolniczej w skali powiatu są: zboża, ziemniaki, i buraki cukrowe w gminach Działoszyce, Pińczów, Złota. W powiecie prężnie się rozwija produkcja warzyw gruntowych (marchew, cebula, pietruszka) w gminach Złota, Pińczów, Michałów.

W produkcji zwierzęcej dominuje chów bydła mlecznego szczególnie w gminach: Działoszyce (40,3 szt./100 ha) i Kije (27/100 ha). Natomiast chów trzody chlewnej jest najwyższy w gminach: Działoszyce (133,2/100), Złota (91,7/100) i Michałów (64/100).

Na terenie powiatu prężnie rozwija się rolnictwo ekologiczne. Około 70 gospodarstw posiada atesty na swą produkcją a 90 stara się go pozyskać.

4.3. Wsparcie instytucjonalne sektora gospodarczego

1. Instytucje finansowe. Na terenie powiatu funkcjonuje 5 banków posiadających 8 placówek. Oddziały bankowe znajdują w każdej z gmin. Banki oferują w zasadzie kredyty komercyjne.

1. Bank Spółdzielczy w Pińczowie oddział w Pińczowie
2. ING Bank Śląski SA oddział w Pińczowie
3. Bank Zachodni WBK SA oddział w Pińczowie
4. Polska Kasa Oszczędności BP oddział w Pińczowie
5. Bank Spółdzielczy w Pińczowie oddział w Kije
6. Bank Spółdzielczy w Pińczowie oddział w Złotej
7. Bank Spółdzielczy w Pińczowie filia Michałów
8. Krakowski Bank Spółdzielczy oddział w Działoszycach

2. Samorząd gospodarczy reprezentują: Cech Rzemiosł Różnych oraz oddział Świętokrzyskiej Izby Inżynierów Budowlanych w Pińczowie, Powiatowa Izba Rolnicza.

3. Instytucje doradcze.

Wojewódzki Ośrodek Doradztwa Rolniczego - oddział w Pińczowie udzielający

rolnikom wszechstronnego wsparcia w zakresie praktyk rolniczych

Powiatowe Biuro Agencji restrukturyzacji i Modernizacji Rolnictwa w Pińczowie obsługujące rolników w zakresie unijnych środków pomocowych.

5. Sytuacja demograficzna i społeczna

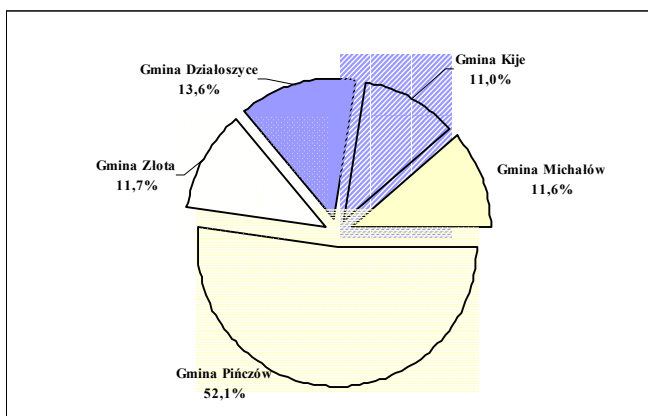
5.1 Wielkość populacji, jej wiek, poziom wykształcenia i jego specyfika, wielkość populacji w wieku produkcyjnym oraz poziom bezrobocia

Ludność powiatu pińczowskiego liczy 43.103 mieszkańców co stanowi ponad 3,3 %

ogólnej liczby mieszkańców województwa świętokrzyskiego oraz około 0,11 % mieszkańców kraju.

Rysunek 10 Rozkład ludności w gminach powiatu

Gmina Działoszyce	-	5 834
- miasto	-	1 115
- wieś	-	4 719
- Gmina Pińczów	-	22 522
- miasto	-	12 152
- wieś	-	10 370
- Gmina Kije	-	4 748
- Gmina Michałów	-	4 952
- Gmina Złota	-	5 047



Wskaźnik gęstości zaludnienia wynoszący - 71,5 osób na 1 km², jest znacznie niższy od średniej krajowej (123,6 osoby/1 km²) oraz średniej wojewódzkiej (112,9 osoby/1 km²). Wskaźnik ten jest też jednym z niższych dla powiatów (95,8 osoby/km²)

Najwyższy wskaźnik gęstości zaludnienia na 1 km² występuje w gminie Pińczów (107 osoby). W gminach pozostałych przedstawia się następująco: gmina Działoszyce - 56,4 osoby/

1 km², gmina Kije - 48,3 osoby/1 km², gmina Michałów - 45 osoby/1 km², gmina Złota - 62,8 osoby/1 km².

W miastach wchodzących w skład powiatu mieszka 13 422 osoby, co stanowi 30,7 % ludności. Wskaźnik urbanizacji powiatu wynosi 30,72 %.

Poziom wykształcenia to najwyższy ukończony cykl kształcenia w szkole lub w innym trybie i formie, prawnie sankcjonowanej.

Tabela 9 Poziom wykształcenia mieszkańców powiatu

Ip.	Wyszczególnienie	ogółem	Poziom wykształcenia								
			wyższe	policealne	Średnie			zasadnicze zawodowe	podstawowe ukończone	podstawowe nieukończone, bez wykształcenia szkolnego	nieustalony
					razem	zawodowe	ogólnokształcące				
1	Powiat pińczowski	36 523	2 327	1 179	8 904	6 630	2 274	7 854	13 899	2 078	282
1.1	gminy miejsko-wiejskie	24 029	1 842	948	6 562	4 708	1 854	5 130	8 160	1 167	220
1.2	Działoszyce	5 075	189	138	1 062	829	233	1 154	2 227	286	19
1.3	Miasto	957	80	60	323	244	79	179	283	29	3
1.4	Wieś	4 118	109	78	739	585	154	975	1 944	257	16
1.5	Pińczów	18 954	1 653	810	5 500	3 879	1 621	3 976	5 933	881	201
1.6	Miasto	10 358	1 317	641	3 724	2 533	1 191	1 819	2 403	297	157
1.7	Wieś	8 596	336	169	1 776	1 346	430	2 157	3 530	584	44
1.8	gminy wiejskie	12 494	485	231	2 342	1 922	420	2 724	5 739	911	62
1.9	Kije	3 994	141	82	761	644	117	929	1 661	396	24
1.10	Michałów	4 180	148	75	721	555	166	953	2 003	268	12
1.11	Złota	4 320	196	74	860	723	137	842	2 075	247	26

Struktura ludności według podziału na podstawowe grupy wiekowe wskazuje na 23,2 % udział ludności w wieku przedprodukcyjnym

w ogólnej liczbie mieszkańców powiatu, 57,54 % udziału ludności w wieku produkcyjnym i 19,26 % w wieku poprodukcyjnym.

Tabela 10 Udział ludności w wieku produkcyjnym na przestrzeni 1999-2002

Wyszczególnienie	Powiat pińczowski			
	1999	2000	2001	2002
	Udział %			
Ludność w wieku produkcyjnym	56,49	57,05	57,88	57,54

Udział ludności w wieku produkcyjnym wynoszący 57,54 % jest niższy jest do średniej krajowej (61,9 %) oraz wojewódzkiej (60,4 %). W 2001 roku powiat zamieszkiwało 8.393 osób w wieku poprodukcyjnym, a w roku 2002 - 8 323 osoby.

W gminach wchodzących w skład powiatu pińczowskiego występuje stosunkowo duże zróżnicowanie struktury wiekowej mieszkańców. Ważnym miernikiem charakteryzującym przebieg procesów demograficznych jest saldo migracji stałej. Dla powiatu pińczowskiego sal-

do to w 2002 roku wykazywało wartości ujemne. Łącznie w roku 2002 zanotowano napływ do powiatu 368 osób oraz odpływ 573 osób. Wskaźnik migracji stałej na 1000 mieszkańców (wynoszący - 4,6 osoby) jest zdecydowanie niższy do średniej wojewódzkiej (-1,8 osoby). W przypadku gmin wchodzących w skład powiatu pińczowskiego wskaźnik przyjmuje wartości ujemnie dla Gminy Działoszyce (-8,2), Gminy Pińczów (-3,3), Gminy Kije (-4,7), Gminy Michałów (-5,8), Gminy Złota (-4,9).

Tabela 11 Migracje ludności

	Napływ	Odpływ	Saldo migracji	
			ogółem	na 1.000 ludności
Województwo	11208	13610	-2402	-1,8
Powiaty	9814	11769	-1955	-1,7
Buski	651	799	-148	-1,9
Jędrzejowski	723	1158	-435	-4,6
Kazimierski	315	430	-115	-3
Kielecki	1884	1607	277	1,4
Pińczowski	368	573	-205	-4,6

Tabela 12 Małżeństwa, urodzenia żywe, przyrost naturalny - na 1000 mieszkańców

Wyszczególnienie	Małżeństwa	Urodzenia	Zgony	Przyrost naturalny
	na 1000 ludności			
Województwo	5,2	9,3	10,1	-0,8
Powiaty	5,2	9,5	10,6	-1,1
Buski	5,2	9,1	12,4	-3,4
Jędrzejowski	5,6	9,8	11,7	-1,9
Kazimierski	4,4	7,9	12,1	-4,2
Kielecki	5,3	10,7	8,9	1,8
Pińczowski	5,1	9,9	12,7	-2,8

Powiat posiada ujemną wartość przyrostu naturalnego przypadającego 1000 mieszkańców (wskaźnik ten wynosi -2,8 osoby). Jest on niższy od średniej krajowej (0,13 osoby) oraz średniej wojewódzkiej (-0,8 osoby). W stosunku do innych powiatów z terenu województwa, powiat pińczowski zajmuje 11 miejsce pod względem poziomu przyrostu naturalnego liczonego na 1000 mieszkańców.

Na terenie powiatu pińczowskiego w gospodarce narodowej (pracujący poza rolnictwem indywidualnym, według miejsca pracy, bez jednostek osób fizycznych prowadzących działalność gospodarczą, spółek cywilnych, w których liczba pracujących nie przekracza 9 osób) zatrudniono były 6.207 osób.

Z zestawienia danych wynika fakt zatrudnienie znaczącej części mieszkańców w rolnictwie, małych podmiotach gospodarczych prowadzących swoją działalność na terenie powiatu. Część osób zatrudniona jest również w podmiotach zlokalizowanych poza obszarem powiatu.

47,1 % wszystkich pracujących stanowiły kobiety. Jest to mniejszy udział niż w przypadku całego kraju (48,15 %) czy województwa świętokrzyskiego (49 %).

Bezrobocie na obszarze powiatu. W marcu 2003 roku, w powiecie było 3 146 bezrobotnych osób, w tym 1 577 kobiet. Na wsi mieszkało 2 013 bezrobotnych, w tym 171 posiadających gospodarstwo rolne.

Poziom bezrobocia na wsi jest niższy niż w miastach biorąc pod uwagę udział mieszkańców terenów wiejskich w społeczności powiatu (o 5 %). Najwięcej pozbawionych pracy było w Pińczowie (2 677 osób).

Zaledwie 7,82 % bezrobotnych uprawnionych było do zasiłku, co jest wskaźnikiem bardzo niskim, świadczącym o strukturalnym charakterze tego zjawiska w powiecie (w województwie 16 %).

Szczególnie problem ten dotyczy gminy Złota, gdzie odsetek osób uprawnionych do uzyskania pomocy państwa w formie zasiłku wynosi tylko 5,15 %.

Najniższy współczynnik liczby bezrobotnych na 1000 mieszkańców odnotowano na terenie Złotej, co wynika z typowo wiejskiego charakteru tej gminy.

Rozpatrując wykształcenie osób bezrobotnych należy zwrócić uwagę na fakt, iż 43 % z nich legitymuje się wykształceniem minimum średnim. Tradycyjnie najliczniejszą grupę stanowią osoby z wykształceniem zasadniczym zawodowym (37,5 %).

Wśród bezrobotnych dominują ludzie młodzi: 1 060 w wieku 18-24 lat (33,7 %). Gdy grupę tę poszerzymy jeszcze o przedział osób w wieku 25-34 wynosi to blisko 2000 osób. Bardzo niski jest odsetek bezrobotnych powyżej 55 roku życia. Dane to świadczą raczej o ukrytym bezrobociu w tej grupie oraz nie wykorzystaniu istniejących zasobów ludzkich, które rozpluwają się w przedwczesnych emeryturach czy rentach, wymuszanych trudną sytuacją na rynku pracy.

5.2 Warunki i jakość życia mieszkańców, w tym poziom bezpieczeństwa

Poziom życia mieszkańców określają relacje między ogółem zasobów ludzkich a strefą gospodarki wraz z jej otoczeniem społeczno-instytucjonalnym. Ogólny poziom życia mieszkańców wyrażają: poziom zatrudnienia, poziom wykształcenia, struktura gospodarstw domowych, skala i rodzaj problemów społecznych.

Najbardziej miarodajnym elementem w ocenie życia mieszkańców jest struktura gospodarstw domowych. W roku 2002 w powiecie funkcjonowało 13 815 gospodarstw domowych.

Podział % wg liczby osób je zamieszkujące przedstawiał się następująco:

Gospodarstwa 1- osobowe - 2 998

Gospodarstwa 2- osobowe - 3 236

Gospodarstwa 3-4 osobowe - 4 700

Gospodarstwa 5- i więcej - osobowe 2 881

Przeciętna liczba osób w gospodarstwie wynosiła - 3,09.

Rodzin z dziećmi do 24 roku było ogółem 8 695 w tym rodzin z 1 dzieckiem 2 398.

Tabela 13. Źródła utrzymania gospodarstw domowych

lp.	Wyszczególnienie	ogółem	Główne źródło utrzymania gospodarstwa domowego												
			razem	praca			niezarobkowe źródło				dochody z własności	na utrzymaniu	nieustalone		
				razem	najemna	na rachunek własny	razem	w tym: w swoim gospodarstwie rolnym (działce rolnej)	razem	emerytura				renta z tytułu niezdolności do pracy (renta inwalidzka)	pozostałe niezarobkowe źródła
1	Powiat	13815	7460	4512	4102	410	2948	2831	6106	3974	1182	211	22	185	31
1.1	w. Działoszyce	2103	1051	313	277	36	738	727	1027	694	217	26	#	#	-
1.2	m. Działoszyce	450	166	157	134	23	9	6	275	145	77	17	-	6	-
1.3	Działoszyce	1653	885	156	143	13	729	721	752	549	140	9	#	#	-
1.4	Kije	1489	637	432	407	25	205	195	839	521	177	14	-	13	-
1.5	.Michałów	1543	831	265	249	16	566	541	701	516	111	9	#	3	-
1.6	Pińczów	7169	4008	3223	2917	306	785	747	2969	1804	577	153	17	138	30
1.7	m. Pińczów	4111	2252	2197	1970	227	55	41	1706	938	348	128	#	105	#
1.8	w. Pińczów	3058	1756	1026	947	79	730	706	1263	866	229	25	#	33	#
1.9	Złota	1511	933	279	252	27	654	621	570	439	100	9	#	5	#

Istotnym elementem jakości życia mieszkańców są szeroko rozumiane instytucje użyteczności publicznej z zakresu ochrony zdrowia, oświaty, kultury i sportu, pomocy społecznej, bezpieczeństwa publicznego i ochrony przeciwpożarowej.

Organizacja ochrony zdrowia

Opieka zdrowotna w powiecie pińczowskim jest świadczona przez:

- przez gminne samorządowe zakłady opieki zdrowotnej i niepubliczne zakłady opieki zdrowotnej w zakresie ambulatoryjnej opieki podstawowej oraz przychodnie ZOZ Pińczów i gabinety prywatne w zakresie ambulatoryjnej opieki specjalistycznej,
- przez niepubliczne i publiczne (SZOZ) gabinety stomatologiczne w zakresie opieki stomatologicznej,
- Świętokrzyskie Centrum Ratownictwa Medycznego i Transportu Sanitarnego Oddział w Pińczowie w zakresie opieki doraźnej,
- Szpital powiatowy w Pińczowie dysponujący 153 łóżkami w ramach oddziału wewnętrznego, chirurgicznego, położniczo-ginekologiczno-noworodkowego, OIOM oraz opiekuńczo-leczniczego,
- sieć aptek - 10 + 1 punkt apteczny.

Oświata

W powiecie pińczowskim funkcjonuje 17 przedszkoli dysponujących 752 miejscami. Do przedszkoli uczęszczało ok. 660 dzieci a opiekę nad nimi sprawowało 53 nauczycieli. Dodatkowo działało 10 oddziałów przedszkolnych przy szkołach podstawowych, do których uczęszczało 128 dzieci. Opiekę nad dziećmi sprawowało 7 nauczycieli. Do 26 szkół podstawowych uczęszczało łącznie 3.545 uczniów. Na jedną szkołę podstawową przypadało średnio 136 uczniów, podczas gdy średnia dla województwa kształtowała się na poziomie 146,5 uczniów. Na terenie powiatu działała 7 gimnazjów, do których uczęszcza ok. 2 000 uczniów. Gimnazja zlokalizowane są w każdej z gmin powiatu pińczowskiego.

zowane są w każdej z gmin powiatu pińczowskiego.

Powiat charakteryzuje się równomiernym rozłożeniem szkół ponadgimnazjalnych. Znajdują się one w Pińczowie - LO im.. H. Kołłątaja, Zespół Szkół Zawodowych; w Chrobrzu - Zespół Szkół Rolniczych oraz Działoszycach - Zespół Szkół Ponadpodstawowych. Ich rozmieszczenie zapewnia młodzieży właściwy dostęp do edukacji.

Osoby dorosłe chcące poszerzać swoje kwalifikacje mogą kształcić się w następujących instytucjach:

- Technikum dla dorosłych w Chrobrzu.
- Centrum Oświatowo-Wychowawcze „Edukacja”.
- Zakład Doskonalenia Zawodowego w Pińczowie.

Łącznie do szkół ponadpodstawowych uczęszcza ok. 2500 uczniów z tego 28,7 % to uczniowie liceów ogólnokształcących, a 23,6 % stanowią uczniowie zasadniczych szkół zawodowych. 52,3 % ogólnej liczby to uczniowie szkół zawodowych (maturalnych) różnych typów. Łącznie do szkół maturalnych uczęszcza 71 % młodzieży.

Szkoły zawodowe nastawione są na kształcenie w kierunkach metalowych, budowlanych, mechanicznych oraz usługowych i rzemieślniczych. Stan techniczny budynków jest na ogół zadowalający i stwarza należyte warunki kształcenia.

Szkolnictwo wyższe

Funkcjonujący Pińczowski Ośrodek Zamiejscowy Akademii Świętokrzyskiej kształtujący na dwóch kierunkach: Zarządzanie i Marketing oraz Politologia, dających możliwość uzyskania licencjatu wygasza swą działalność na terenie powiatu. W roku akademickim 2004/2005 jego miejsce zajmie Wyższa szkoła Umiejętności Społecznych w Pińczowie. Kształcenie odbywać się będzie na poziomie licencjatu, kierunek: pielęgniarstwo.

Kultura

W powiecie pińczowskim lokalną politykę kulturalną, której zadaniem jest stymulowanie rozwoju twórczości kulturalnej, upowszechnianie jej wartości, organizowanie kontaktów z działami wszystkich dziedzin sztuki realizuje wiele instytucji: muzeum regionalne i samorządowy ośrodek dziedzictwa kulturowego, biblioteki publiczne, kino, gminne i miejskie domy kultury.

1. Muzeum Regionalne w Pińczowie. Muzeum powstałe w 1967 roku, mieści się w XV wiecznym budynku klasztoru paulinów. Wystawy stałe - „Pradzieje Pińczowa”, „Historia miasta”, „Sławne i znane postacie”, „Przyroda Poniądzia”, „Adolf Dygasiński - życie i twórczość” oraz „Społeczeństwo żydowskie w Pińczowie”, które można oglądać w XVI/XVII wiecznej Synagodze przy ul. Klasztornej.
2. Samorządowy Ośrodek Dziedzictwa Kulturowego z siedzibą w Chrobrzu z Izbą Pamięci Republiki Pińczowskiej
3. Biblioteki. W powiecie obecnie funkcjonuje 17 bibliotek wraz z ich filiami, których ogólny księgozbiór zamyka się liczbą 192 000 (trzeci, w województwie wskaźnik liczby książek na mieszkańca).
4. Kino. W granicach administracyjnych powiatu funkcjonuje jedno kino w Pińczowie, wchodzące w skład struktury Pińczowskiego Samorządowego Centrum Kultury. Kino dysponuje 170 miejscami.

Na terenie powiatu działa pokaźna grupa artystów amatorów i profesjonalistów z zakresu malarstwa, rzeźbiarstwa, grafiki, tkaniny artystycznej, literaci młodzi starsi, kapele, orkiestry dęte, zespoły śpiewacze a także młodzieżowe zespoły muzyczne, zespoły tańca oraz grupy teatralno-kabaretowe.

Pomoc społeczna

Na terenie Powiatu Pińczowskiego funkcjonują:

- 5 ośrodków pomocy społecznej, (ośrodki istnieją w każdej gminie)
- Poradnia Psychologiczno-Pedagogiczna
- Dom Pomocy Społecznej
- Warsztat Terapii Zajęciowej
- Powiatowy Środowiskowy Dom Samopomocy
- Punkt Interwencji Kryzysowej
- Powiatowe Centrum Pomocy Rodzinie
- Powiatowy Zespół ds. orzekania o stopniu niepełnosprawności

Uwidaczniające się coraz bardziej starzenie społeczeństwa, zbyt niski przyrost natural-

ny oraz ubożenie coraz większej liczby rodzin są wyznacznikiem grup społecznych wymagających wsparcia. Do grup tych należy zaliczyć:

- osoby starsze
- osoby niepełnosprawne
- rodziny wielodzietne
- rodziny zastępcze

Najczęstszymi przyczynami kwalifikującymi się do pomocy społecznej są:

1. Bezrobocie.
2. Niepełnosprawność.
3. Ubóstwo.
4. Długotrwała choroba.
5. Bezradność w sprawach opiekuńczo-wychowawczych.
6. Klęski żywiołowe.

Do negatywnych zjawisk, które mają wpływ na funkcjonowanie rodzin powiatu należy alkoholizm oraz idąca za tym bezradność w sprawach opiekuńczo-wychowawczych.

Realizacja zadań oraz tworzenie systemu wsparcia społecznego leży w kompetencji gmin, powiatów, sejmiku przy aktywnej współpracy z organizacjami, stowarzyszeniami, pracodawcami itp.

Zadania z zakresu pomocy społecznej realizowane są przez administrację rządową i samorządową. Na ogólną liczbę 13 815 gospodarstw domowych z emerytury utrzymuje się 3974 gospodarstwa, z renty z tytułu niezdolności do pracy 1182 gospodarstwa, na utrzymaniu jest 185 gospodarstw co łącznie stanowi 38,7 %.

Bezpieczeństwo publiczne

Bezpieczeństwem publicznym mieszkańców powiatu zajmują się: Komenda Powiatowa Policji w Pińczowie, Powiatowa Państwowa Straż Pożarna oraz Ochotnicza Straż Pożarna, Powiatowy Inspektorat Sanitarny z siedzibą w Busku Zdroju oraz Powiatowy Inspektor Weterynaryjny z siedzibą w Pińczowie.

Teren działania Komendy Powiatowej Policji w Pińczowie pokrywa się z terenem powiatu. W miejscowościach gdzie są siedziby Urzędów Miejskich i Gminnych znajdują się jednostki organizacyjne Policji:

- Pińczów - Komenda Powiatowa Policji stan etatowy 73 funkcjonariuszy
- Działoszyce - Posterunek Policji stan etatowy 6 funkcjonariuszy
- Złota - Posterunek Policji stan etatowy 5 funkcjonariuszy
- Michałów - Posterunek Policji stan etatowy 5 funkcjonariuszy
- Kije - Posterunek Policji stan etatowy 5 funkcjonariuszy

Na terenie powiatu pińczowskiego w roku 2003 stwierdzono łącznie 969 przestępstw przy wykrywalności 80,3 %. Wykrywalność przestępstw statystycznie wzrasta.

Komenda Powiatowa Policji w Pińczowie dąży do obniżenia poziomu strachu i podniesienia poczucia bezpieczeństwa lokalnych społeczności. Zwiększono widoczność patroli policyjnych w miejscach zagrożonych poprzez kontynuowanie kierowania do służby patroli jednoosobowych, które zwiększyły swoją reprezentyjność w stosunku do młodocianych chuliganów i osób pod wpływem alkoholu

Od 1999 roku w powiecie pińczowskim realizowany jest lokalny program przeciwdziałania przestępczości i patologiom społecznym w powiecie pińczowskim pod nazwą „Bezpieczny Powiat Pińczowski”. W ramach tego programu są realizowane następujące podprogramy: Pomoc Ofiarom Przestępstw; Przeciwdziałania przestępczości, przemocy i patologii społecznych; Szkoła - Rodzina - Środowisko; Bezpieczny Biznes; Bezpieczny Dom, Osiedle, Parking; Sąsiedzkie Czuwania; Bezpieczna Parafia, Senior; Poprawa bezpieczeństwa na drogach.

Bezpieczeństwo pożarowe

Komenda Powiatowa PSP w Pińczowie dysponuje specjalistycznym sprzętem do prowadzenia działań ratowniczo-gaśniczych w tym

dwa samochody pożarnicze, samochód ratownictwa technicznego, samochody operacyjne a także na wyposażeniu jednostki znajduje się łódź płaskodenna i pontony „Bosman”.

- Główne zagrożenia występujące w granicach powiatu dotyczą:
- transportu materiałów niebezpiecznych - środki chemiczne dla zakładów Gomar, gaz propan-butan, etylina i olej napędowy dla stacji gazami płynnym
 - zagrożenia powodziowego

Bezpieczeństwo - sanitarne powiatu

Higiena komunalna: systematycznie wzrasta ilość sieci wodociągowej w powiecie, co daje gwarancję spożywania zdrowej wody, ciągle niewystarczająca jest sieć kanalizacyjna, istniejące indywidualne odbiorniki ścieków (szamba) nie zawsze są szczelne, jedyny w obrębie południowej części województwa punkt zbiorczy zwłok zwierzęcych w Skrzypowie, nie posiada bieżącej wody.

Higiena żywności, żywienia: nie wystąpiły żadne zatrucia zbiorowe.

Higiena szkół i placówek oświatowych i zakładów pracy: stan ogólnie dość dobry

Sytuacja epizootyczna na terenie powiatu jest dobra, z wyjątkiem wścieklizny nie stwierdzono innych chorób zakaźnych zwalczanych z urzędu.

Rozdział III - Identyfikacja problemów w obszarze objętym wdrażaniem planu w zakresie:

1. Środowiska przyrodniczego
2. Turystyki
3. Zagospodarowania przestrzennego
4. Gospodarki
5. Sytuacji demograficzno-społecznej

1. Środowisko przyrodnicze

1.1 Ochrona przyrody

1. degradacja i zanik cennych przyrodniczo siedlisk, której jedną przyczyną jest intensywna gospodarka rolna oraz niewłaściwie wykonana melioracja odwadniająca w Dolinie Nidy.
2. niedostateczna edukacja ekologiczna szczególnie starszych grup społeczeństwa (dziłkie wysypiska śmieci, nieporządek w obejściach). Dużą rolę w edukacji ekologicznej społeczeństwa powiatu pełnią: Wojewódzki Ośrodek Doradztwa Rolniczego w szczególności w zakresie gospodarstw ekologicznych oraz Zarząd Świętokrzyskich i Nadnidziańskich Parków Krajobrazowych wśród młodzieży szkolnej.

1.2 Gospodarka wodna

1. zły stan jakościowy wód powierzchniowych. Rzeki powiatu prowadzą wody pozaklasowe.

2. brak dostatecznej retencji zbiornikowej. Ze względu na planowany rozwój funkcji turystycznych obecną ilość zbiorników wodnych należy uznać za niewystarczającą. Niska retencja zbiornikowa nie ogranicza również w dostatecznym stopniu zagrożenia powodziowego.

1.3 Lasy

1. lokalny niedobór lasów oraz duże rozdrobnienie kompleksów leśnych w lasach prywatnych. W powiecie występują duże potrzeby zalesieniowe ich skala uwidoczniła się w okresie 2002-2003 wraz z realizacją Krajowego programu zwiększenia lesistości obejmującego wsparcie finansowe. Program ten będzie realizowany w ramach SPO-...rozwój obszarów wiejskich

2. niepełne wykonywanie zabiegów pielęgnacyjnych oraz nie realizowanie odnowień z uwagi brak środków finansowych,
3. zaśmiecanie terenów leśnych wokół terenów mieszkaniowych oraz dróg,
4. niewystarczająca ilość infrastruktury turystycznej i komunalnej w sąsiedztwie lasów.

1.4 Gleby

1. znaczny areal gruntów odługujących i źle rolniczo wykorzystanych, zwłaszcza na ob-

szarach słabszych glebowo oraz trudnych w uprawie,

2. zagrożenie gleb procesami erozji wodnej i wietrznej, szczególnie na terenach położonych na stokach o spadkach powyżej 9 %;
3. zagrożenie powodzią (dolina Nidy);
4. niewłaściwie działające melioracje wodne, powodujące lokalne przesuszanie gleb;
5. mogąca wystąpić podwyższona zawartość siarki oraz punktowo węglowodorów aromatycznych i kadmu.

2. Turystyka, kultura, sport, wypoczynek

1. brak wspólnej w obrębie powiatu polityki i koordynacji działań w zakresie rozwoju i promocji turystyki i agroturystyki.
2. brak obiektów z zakresu kultury sportu i rekreacji, ogólnie dostępnych do całorocznego wykorzystania
3. niewystarczający poziom rozwoju infrastruktury technicznej (wodociągi, kanalizacja, drogi, etc.) oraz ograniczenia urbanistyczne (zbyt zwarta zabudowa, małe podwórka przydomowe),
4. zbyt mała dbałość o estetykę wsi (dzikie wysypiska śmieci, nieporządek w obejściach) i niskie poczucie bezpieczeństwa (wandalizm, brak poszanowania cudzej i wspólnej własności),
5. niewystarczający kapitał lokalny na inwestycje adaptacyjne w gospodarstwach rolnych oraz niewystarczające umiejętności rolników w pozyskiwaniu środków zewnętrznych.

3. Zagospodarowanie przestrzenne

3.1 System komunikacji i infrastruktura drogowa

1. peryferyjne położenie powiatu względem paneuropejskich (odległość ok. 80-100 km) krajowych (20-40 km) a nawet regionalnych korytarzy transportowych dla ruchu tranzytowego.

Dodatkowym utrudnieniem są w miejscowości Kije zbyt niska niweleta wiaduktu kolejowego na drodze wojewódzkiej 766 oraz skrzyżowanie drogi krajowej z drogą wojewódzka.

2. zły stan techniczny dróg.
Ogólny stan techniczny dróg istniejących w powiecie jest zły, co wynika ze złego stanu nawierzchni oraz braku należytego odwodnienia a także nieadekwatnych do kategorii drogi jej parametrów technicznych, co stwarza zagrożenie dla bezpieczeństwa ruchu. PZD w Pińczowie posiada w utrzymaniu 68 odcinków dających w sumie 384,5 km dróg o łącznej powierzchni 1 635 tys. m². Znaczna część dróg powiatowych wykonana została w latach 70-tych ubiegłego stulecia. Konstrukcja nawierzchni a także pozostałe parametry techniczne nie są dostosowana do poruszania się pojazdów ciężkich.
3. konieczność pogodzenia wymogów ochrony walorów przyrodniczych - Zespołu Parków Krajobrazowych Ponięcia oraz obszarów chronionego krajobrazu, z potrzebą zapewnienia łączności poprzez regionalne z

krajowymi i europejskimi korytarzami transportowymi

4. niekorzystne trendy rozszerzania się terenów zagrożonych akustycznie przez hałas samochodowy - brak obwodnic miast powiatu a w szczególności m. Pińczowa.

3.2 Gospodarka wodno-ściekowa

1. silna dysproporcja pomiędzy siecią wodociągową a kanalizacyjną, brak wystarczającej kanalizacji deszczowej.

Na 100 km wodociągu przypada zaledwie około 7,51 km sieci kanalizacyjnej (w województwie przypada 17 km, w Polsce ok. 25 km). Brak kanalizacji w sąsiedztwie głównych rzek stwarza barierę środowiskową i obniża atrakcyjność inwestycyjną powiatu.

2. niedostosowanie oczyszczalni do norm europejskich.

Oczyszczalnie bazują na przestarzałych technologiach. W UE II stopień oczyszczania (biologiczne) jest wymagany dla wszystkich terenów, z wyjątkiem obszarów „wrażliwych”. W przypadku obszarów „wrażliwych” (ma być nimi objęty cały obszar Polski) musi być stosowane oczyszczanie III stopnia, które zapewni dokładne usunięcie biogenów.

3.3 Gospodarka odpadami

1. składowanie jako główna forma unieszkodliwiania odpadów.

Głównym sposobem unieszkodliwiania odpadów komunalnych w powiecie (podobnie jak w całym województwie) jest ich deponowanie na składowiskach. Tymczasem zgodnie z prawodawstwem składowanie odpadów jest dopuszczone tylko wtedy, gdy wyczerpią się inne możliwości postępowania z nimi (odzysk, wykorzystanie i unieszkodliwienie).

2. niewłaściwa lokalizacja składowiska odpadów komunalnych w Skrzypowie. Składowisko w Skrzypowie położone jest na głównym zbiorniku wód podziemnych nr 409 (na jego strefach najwyższej i wysokiej ochrony), na obszarach zagrożonych powodzią i na terenie Nadnidziańskiego Parku Krajobrazowego. Nie posiada ono również odpowiednich zabezpieczeń, zapobiegających możliwości migracji zanieczyszczeń do środowiska.
3. ograniczone możliwości lokalizacji nowego składowiska odpadów w powiecie.

4. Gospodarka

Problemy gospodarki mają podłoże ogólnokrajowe i większości będą możliwe do rozwiązania wraz z rozwiązaniami systemowymi. Do największych problemów w zakresie gospodarki należą:

1. znaczne obciążenia fiskalne,
2. niska dochodowość prowadzonej działalności gospodarczej,
3. konieczność wyłożenia wysokich nakładów na dostosowanie zakładów do norm europejskich,

W powiecie pińczowskim istnieją bardzo ograniczone możliwości lokalizacji nowego składowiska odpadów, ze względu na położenie jego przeważającej części na głównym i użytkowym zbiorniku wód podziemnych oraz na terenach zagrożonych powodzią.

4. nieobjęcie wszystkich mieszkańców powiatu pińczowskiego zorganizowanym systemem zbierania odpadów. Zorganizowanym systemem zbierania odpadów komunalnych nie są objęci wszyscy mieszkańcy powiatu.
5. niezadowolająca wielkość selektywnej zbiórki i segregacji odpadów. Selektywna zbiórka odpadów prowadzona jest w powiecie na zbyt małą skalę.
6. „dzikie” wysypiska odpadów. „Dzikie” wysypiska stanowią istotne zagrożenie dla środowiska. Powstają one przede wszystkim na terenach nie objętych systemem zbiórki odpadów.

5. Sfera społeczna

5.1 Sytuacja demograficzno-społeczna

1. stosunkowo mała populacja, ujemny przyrost naturalny, migracja ludności, starzenie się społeczeństwa.

Niewielkie zmiany jej struktury w poszczególnych gminach przekładają się na negatywne zjawiska odczuwalne w całym powiecie. Powiat cechuje systematyczny spadek ludności. Podstawowym negatywnym zjawiskiem w strukturze demograficznej powiatu jest jego systematyczne starzenie się, z wyłączeniem m. Pińczowa. Niski przyrost naturalny wynika ze zmiany miejsca zamieszkania przez osoby młode. Starzenie się społeczności szczególnie zagraża rynkowi pracy, jest również czynnikiem utrudniającym znalezienie odpowiednich kadr dla miejscowych pracodawców.

5.2 Ochrona zdrowia

1. potrzeba kontynuowania inwestycji „rozbudowa szpitala „w zakresie modernizacji obiektów technicznych.

W 2001 roku zakończyła się realizacja rozpoczętego w 1990 roku zadania inwestycyjnego „rozbudowa szpitala w Pińczowie”. W ramach tego etapu z pierwotnego zakresu inwestycji ukończono obiekty pawilonu łóżkowego z zapleczem diagnostyczno-zabiegowym oraz pawilonem kuchni. Równocześnie w ramach programu restrukturyzacji przeprowadzono remont części obiektów z przeznaczeniem ich na poradnie specjalistyczne. Z pierwotnie przyjętego planu inwestycyjnego, z uwagi na zakończenie etapu finansowania, nie wykonano remontu byłego pawilonu oddziału ginekologicznego - obecnie oddział opiekuńczo-leczniczy, budynku pralni szpitalnej jak również nie dokończono budowy zbiornika wody zapasowej, łącznika komunikacyjnego.

5.3 Oświata

1. rozbudowa i modernizacja bazy edukacyjnej szkół ponadgimnazjalnych,
2. rozszerzenie możliwości edukacyjnych poprzez doposażenie pracowni dydaktyczno-

nych i stosowania nowoczesnych technologii, ze szczególnym naciskiem na edukację informatyczną

5.4 Pomoc społeczna

1. wzrastająca grupa społeczna wymagająca wsparcia - 38,6 % gospodarstw domowych utrzymuje się z innych źródeł niż praca zarobkowa i własne dochody.
2. konieczność wzmocnienia instytucjonalnego instytucji świadczących pomoc spo-

Rozdział IV - Zadania poprawiające sytuację społeczno-gospodarczą na obszarze powiatu

Utworzenie samorządu powiatowego i określenie dlań obowiązku zaspakajania potrzeb wspólnoty o charakterze ponadgminnym stworzyło sytuację, w której samorząd powiatowy stał się ważnym podmiotem wpływającym na życie społeczności. W przestrzeni administracyjno-geograficznej powiatu pińczowskiego odpowiedzialność za gospodarowanie terytorium powiatu ponoszą także samorządy gmin: Działoszyce, Kije, Michałów, Pińczów i Złota. Samorządy te są odpowiedzialne za zaspokojenie podstawowych potrzeb społeczności.

Dokonując analizę sytuacji społeczno-gospodarczej a następnie dokonując identyfikacji występujących problemów rozpatrywano powiat w ujęciu spójnej przestrzeni geograficzno-administracyjnej. W tym wymiarze wskazane zostały kierunki realizacji zadań polegających na poprawie istniejącego stanu.

1. Zagospodarowanie przestrzenne, struktura gospodarcza
 - Zachowanie jakości gleb i przywrócenia jakości ziemi (rekultywacja gruntów po eksploatacji) oraz ochrona gruntów rolnych i leśnych przed nierolniczym wykorzystaniem.
 - Zalesienia gruntów niskich klas bonitacyjnych oraz położonych na terenach zagrożonych erozją
 - Zrównoważona gospodarka zasobami wodnymi rzeki Nidy, renaturalizacja i ochrona przed powodzią.
 - Przygotowanie terenów uzbrojonych pod działalność gospodarczą - Sporządzanie miejscowych planów zagospodarowania przestrzennego z elastyczną funkcją produkcyjno-usługową
2. Rozwój infrastruktury drogowej
 - Obniżenie nielety wiaduktu na drodze wojewódzkiej w Kijach,
 - Poprawa stanu technicznego głównych ciągów drogowych w powiecie - wojewódzkich i powiatowych
 - Eliminacja ruchu tranzytowego - budowa obwodnicy m. Pińczowa od strony wschodniej

lęczną w zakresie np. domu pomocy osób starszych, rodzinnych domów dziecka

5.5 Rynek pracy, bezrobocie

1. marginalizacja osób długotrwale bezrobotnych;
2. problemy z wejściem na rynek pracy ludzi młodych w tym osób z wyższym wykształceniem
3. uwolnienie siły roboczej na obszarach wiejskich odchodzącej z rolnictwa

3. Gospodarka wodno-ściekowa

- Budowa i modernizacja sieci wodociągowej w gminach powiatu
- Budowa kanalizacji sanitarnej wraz z oczyszczalniami ścieków w gminach powiatu

4. Gospodarka odpadami

- Wprowadzenie pełnej segregacji odpadów i likwidacja dzikich składowisk
- Uporządkowanie gospodarki odpadami do roku 2007
- Wdrożenie procesu odzysku i unieszkodliwiania odpadów komunalnych na składowisku w Skrzypowie

5. Poprawa jakości życia mieszkańców

- Tworzenie nowych miejsc pracy w sektorze turystycznym poprzez rozbudowę bazy turystycznej, hotelowej i pensjonatowej, pól namiotowych
- Wykorzystanie naturalnych walorów przyrodniczych i zasobów dziedzictwa kulturowego powiatu dla rozwoju funkcji turystycznych.
- Rozwój usług około turystycznych
- Zwiększenie poziomu bezpieczeństwa na terenie powiatu
- Prowadzenie działań zwiększających ład i estetykę obszaru powiatu
- Modernizacja bazy dydaktycznej szkół
- Wyrównanie jakości oferty edukacyjnej na terenie powiatu, w celu zwiększenia szans edukacyjnych

Uwzględniając uwarunkowania kompetencyjne powiatu jako priorytetowe na lata 2004-2006 uznano działania w obszarach:

1. Modernizację sieci dróg powiatowych zapewniających spójność z wojewódzkim i krajowym układem komunikacyjnym dla zwiększenia potencjału gospodarczego i spójności strukturalnej powiatu.

Na liście umieszczono 12 zadań inwestycyjnych. Szacunkowy koszt realizacji zadań wynosi 30 382 955 zł.

Na liście zadań umieszczono także współudział powiatu w przygotowaniu do realizacji obwodnicy m. Pińczowa.

2. Stymulowanie rozwoju społeczno-gospodarczego powiatu poprzez rozwój infrastruktury kulturalnej, sportowej i turystycznej.

Lista na lata 2004-2006 obejmuje budowę hali widowiskowo-sportowej spełniającej rolę Powiatowego Ośrodka Kultury, Sportu i Rekreacji, utworzenie centrum konferencyjno-wypoczynkowego na bazie obiektu internatu LO, budowę zintegrowanego systemu ścieżek pieszo-rowerowych. Wartość zadań zamykać się będzie kwotą ok. 8 500 000 zł.

3. Wielostronną poprawę jakości życia mieszkańców

Lista obejmuje: modernizację bazy oświatowej, modernizację i poprawę świadczenia opieki zdrowotnej, zwiększenie poczucia bezpieczeństwa społecznego - budowa strażnicy straży pożarnej, działania związane z wzmocnieniem zasobów ludzkich.

Prócz wymienionych priorytetowych kierunków działań w latach 2004-2006 realizowane będą zadania wynikające z:

- programu ochrony środowiska dla powiatu pińczowskiego - uchwała Rady Powiatu Nr II/53/2003 z dn. 30.12 2003 roku

- planu gospodarki odpadami dla powiatu pińczowskiego - uchwała Rady Powiatu Nr II/53/2003 z dn. 30.12 2003 roku

Zakłada się realizację zadań w oparciu o dofinansowanie ze środków zewnętrznych w ramach programów: SAPARD, ZPORR, SPO - Rozwój Zasobów Ludzkich, SPO - Restrukturyzacja i modernizacja sektora żywnościowego oraz rozwój obszarów wiejskich, środków powiatowego i Wojewódzkiego Funduszu Ochrony Środowiska, dotacji celowych.

1. Modernizacja sieci dróg powiatowych zapewniających spójność z wojewódzkim i krajowym układem komunikacyjnym dla zwiększenia potencjału gospodarczego i spójności strukturalnej powiatu.

Lp	Rok	Nr drogi	Wartość wykonania
1.	2004	157 93 Gaik - Sudół	117 852
2	2004	Wola Chrobberska - Lubowiec	13 236
3	2004	15 785 Działoszyce Dzierżnia od. Januszowice - Jakubowice	585 804
4	2004	15 108 Stawiany - Włoszczowice od. Marynka - Gołuchow	422 791
5	2004	15 332 Zagajów - Wolica od. Przedslawka - wieś	227 533
6.	2004-2005	15121 Chmielnik - Pińczów odc. Pińczów - Szarbków	6 764 300
7.	2004-2005	15180, 15257, 15798 Niegosławice - Pełczyska - Probołowice - Czarnocin	4 993 704
8.	2005	15175 Bogucice - Gacki - Chroberz	5 514 797
9.	2005	15172 Kozubów - Drożejowice odc. Sypów - Kujawki	2 919 777
10.	2006	15309 Chomentów - Korytnica - Kliszów - Kije odc. Rębów - Kije	2 644 648
11.	2006	15330 Mierzawa - Michałów odc. Michałów - Sędowice	4 554 328
12	2006	15119 Chwałowice - Szarbków - Galów odc. Szarbków - Chrabków	1 624 186

Wykonanie zadań określonych w pozycji 6-12 zakłada się w ramach ZPORR przy założeniu 75 % dotacji (opis zakresu zadania znajduje się w załączniku nr 1). Na realizację zadań określonych w pozycji 1-5 wydatkowano łącznie 1 367 215 zł z czego wielkość dotacji (SAPARD, dotacja powodziowa wyniosła 671 530 zł.

2. Stymulowanie rozwoju społeczno-gospodarczego powiatu poprzez rozwój infrastruktury kulturalnej, sportowej i turystycznej.

Lista na lata 2004-2006 obejmuje budowę hali widowiskowo-sportowej spełniającej rolę Powiatowego Ośrodka Kultury, Sportu i Rekreacji, utworzenie centrum konferencyjno-wypoczynkowego na bazie obiektu internatu LO, budowę zintegrowanego systemu ścieżek pieszo-rowerowych.

1.	2004-2007	Powiatowy Ośrodek Kultury, Sportu i Turystyki	7 879 572
2.	2005	Wyposażenie obiektu internatu	500 000
3.	2004-2006	System ścieżek pieszo-rowerowych	Brak danych kosztowych

Zadania planowane do realizacji w okresie 2007-2013 obejmujące modernizację sieci dróg powiatowych

Lp	Rok	Nr drogi	Szacunkowa wartość wykonania prac
1.	2007	15320 Jadwinów - Pińczów odc. Plac Wolności - ul. 1 i 3 Maja - Skowronno D. - gr. powiatu	5 925 894
2.	2007	15788 Lipówka - Wolica - Szyszczycze	1 972 252
3.	2008	15108 Włoszczowice - Stawiany odc. Włoszczowice - Gołuchów - dr. krajowa nr 78	2 052 784
4.	2008	15167, 15177 (Pińczów) Skrzypiów - Kozubów - Konieczmosty odc. Skrzypiów - Kozubów - Biskupice	12 325 276
5.	2009	15112, 15113 Kije - Lipnik - Stawiany - Gartatowice - Chruście	5 243 211
6.	2009	15174 Pasturka - Gacki - Zagość - Skotniki	2 613 593
7.	2009	15329 Zawale Niegosławskie - Pawłowice	3 798 714

8.	2010	15170, 15171 Kozubów - Sadek - Orkanów - Szyszczycy - Jakubowice	5 839 774
9.	2010	15103 Piotrkowice - Włoszczowice	1 185 460
10.	2010	15179 Chroberz - Wola Chrobberska - Ciuślice odc. Chroberz - Zagaje Stradowskie	2 103 640
11.	2011	15307 Brzegi - Sobków - Włoszczowice odc. Lipa - Włoszczowice	409 017
12.	2011	15111, 15110, 15258 Górki - Wierzbica - Borczyn - Rębów	1 937 641
13.	2012	15792 Zagaje Dębiańskie Bieglów	2 606 127
14.	2012	15748 Bukowska Wola - Działoszyce odc. Działoszyce (ul. Piłsudskiego) - Chmielów	795 867
15.	2013	15746 Książ Wielki - Zaryszyn - Stępcovice odc. Stępcovice - Zaryszyn	2 098 382
16.	2013	15112 Czechów - Stawiany - Lipnik - Kije odc. Czechów - Stawiany	1 900 392
17.	2013	15785 Działoszyce - Dzierążnia	1 687 821

Rozdział V - Oczekiwane wskaźniki osiągnięć planu rozwoju lokalnego

Wśród efektów wdrożenia Planu Rozwoju Lokalnego w okresie 2004-2006 wyróżnić można efekty bezpośrednie i efekty pośrednie, często osiągane po pewnym upływie czasu. dla potrzeb niniejszego opracowania przyjęto terminologię stosowaną przy programowaniu pomocy pochodzącej ze środków przedakcesyjnych i strukturalnych udzielanych przez UE. W ramach tej terminologii wyróżnić można następujące kategorie wskaźników:

- produkty - bezpośrednie, materialne efekty realizacji przedsięwzięcia mierzone konkretnymi wielkościami,
- rezultaty - bezpośredni wpływ zrealizowanego produktu na otoczenie społeczno-ekonomiczne uzyskany po zakończeniu planu
- oddziaływanie - długofalowe konsekwencje zrealizowanego produktu, wykraczające poza natychmiastowe efekty dla bezpośrednich beneficjentów.

Wśród produktów uzyskanych w latach 2004-2006 będących efektem realizacji projektów zawartych w Planie wymienić należy:

- 599 307 m² nowej nawierzchni jezdni
- 56 nowych lub zmodernizowanych zatok autobusowych

- hala widowiskowo-sportowa na ok. 600 miejsc siedzących, ze sceną widowiskowo-teatralną i szeroko panoramicznym kinem

Wśród rezultatów wdrożenia projektów objętych Planem wymienić można:

- skrócenie czasu przejazdu planowanymi odcinkami dróg oraz zmniejszenie awaryjności pojazdów
- zagospodarowanie czasu wolnego dzieci i młodzieży, konstruktywne wykorzystanie czasu przeznaczonego na odpoczynek, szerzenie kultury i sportu wśród mieszkańców i gości powiatu

Oddziaływanie efektów wdrożenia projektów objętych Planem przejawiać się będzie w następujący sposób:

- przyrost nowych miejsc pracy dzięki zrealizowaniu infrastruktury i stworzeniu ośrodka sportowo-widowiskowego o ok. 30 miejsc

Oprócz tych wymiernych efektów realizacja Planu wpłynie na szereg dziedzin społeczno-gospodarczych powiatu w sposób niewymierny. Generalnie wszystkie realizowane projekty spowodują poprawę warunków życia w powiecie. Ponadto część zadań ma wpływ na poprawę bezpieczeństwa ruchu drogowego oraz pieszych.

Rozdział VI - Plan finansowy na lata 2004-2006

L.p.	Wyszczególnienie	Wykonanie			Przewidywane wykonanie na 31.12		
		2001r.	2002r.	2003r.	2004r.	2005r.	2006r.
1	2	3	4	5	6	7	8
1	A. Dochody	36 559 859	23 456 054	20 318 151	22 794 025	44 157 417	35 690 100
	z tego						
2	- dochody własne	1 084 123	1 137 538	1 208 540	4 074 721	4 278 457	4 492 379
3	- subwencja ogólna	14 345 907	12 425 548	13 361 822	12 873 956	13 517 653	14 193 536
4	- dotacje z budżetu państwa	21 020 829	9 876 214	5 747 789	5 845 348	6 137 616	6 444 497
5	- dotacje z budżetów j.s.t. i funduszy celowych	109 000	16 754				
	- dotacje z fund. strukturalnych UE i innych źródeł					20 223 691	10 559 688
6	B. Wydatki	36 993 481	24 980 700	20 841 568	23 572 571	47 675 941	36 384 804
	z tego						
7	- wydatki bieżące	25 545 239	24 025 498	19 593 754	19 755 377	23 983 363	23 961 642
8	- wydatki majątkowe	11 448 242	955 202	1 247 814	3 817 194	23 692 578	12 423 162
9	C. Wynik (A - B)	-433 622	-1 524 646	-523 417	-778 546	-3 518 524	-694 704

1	2	3	4	5	6	7	8
10	D. Finansowanie	757 360	1 524 646	708 533	934 700	3 518 524	694 704
11	D₁ Przychody ogółem	757 360	1 524 646	1 117 042	1 685 116	4 768 888	3 063 474
	z tego						
12	1) kredyty bankowe		1 200 906	1 095 971	1 500 000	4 768 888	3 063 474
13	2) pożyczki						
14	3) spłaty pożyczek udzielonych						
15	4) nadwyżka z lat ubiegłych	757 360	323 740		156 154		
16	5) papiery wartościowe						
17	6) obligacje j.s.t.						
18	7) prywatyzacja majątku j.s.t.						
19	8) wolne środki			21 071	28 962		
20	D₂ Rozchody ogółem			408 509	750 416	1 250 364	2 368 770
	z tego						
21	1) spłaty kredytów			408 509	750 416	1 250 364	2 368 770
22	2) pożyczki udzielone						
23	3) spłaty pożyczek						
24	4) wykup papierów wartościowych						
25	5) wykup obligacji samorządowych						
26	6) inne cele (np. lokaty w bankach)						

Rok 2004

Wydatki majątkowe wykazane w prognozie w kwocie 3.817.194 zł odejmują:

- wydatki majątkowe ujęte w uchwale budżetowej - 3.417.194 zł (wg załącznika nr 4 do uchwały budżetowej)
- wydatki na projekty:
 - hali widowiskowo-sportowej - 300.000 zł.
 - dróg - 100.000 zł.

Planowany kredyt do zaciągnięcia w kwocie 1.100.000 zł na pokrycie wydatków bieżących zwiększa się o 400.000 zł. z przeznaczeniem na projekty. Łączna wysokość kredytu planowanego do zaciągnięcia w 2004 roku wynosi 1.500.000 zł.

Różnica w kwocie 156.154 zł stanowi nadwyżkę z lat ubiegłych, która może być przeznaczona na zwiększenie wydatków lub na obniżenie deficytu.

Rok 2005

Przewidywany wzrost dochodów powiatu wynosi 5 %. Zakłada się również dotację z funduszy strukturalnych oraz innych źródeł w kwocie 20.138.699 zł co stanowi 85 % planowanych inwestycji.

Ogólna kwota inwestycji przewidzianych do zrealizowania w 2005 roku wynosi 23.692.587 zł z czego:

- 3.600.000 zł z przeznaczeniem na budowę hali widowiskowo-sportowej
- 20.092.587 zł na budowę dróg

Udział własny powiatu w tych inwestycjach wynosi 15 %, co stanowi kwotę 3.553.888 zł w tym:

- 540.000 hala widowiskowo-sportowa
- 3.013.888 - drogi.

Wydatki te znajdują pokrycie w zaciągniętym kredycie wysokości 4.768.888 zł, w tym na pokrycie wydatków bieżących przeznaczona jest kwota 1.215.000 zł.

Spłaty rat zaciągniętych kredytów w latach poprzednich przypadające na 2005 rok wyniosą 1.250.364 zł.

Rok 2006

Planowany wzrost dochodów powiatu wynosi 5 %.

Wydatki inwestycyjne przewidywane do zrealizowania w 2006 roku wynoszą 12.423.162 zł z czego:

- 3.600.000 zł przewidziane jest na halę widowiskowo-sportową
- 8.823.162 zł na budowę dróg

Źródłem finansowania tych inwestycji są dotacje z funduszy strukturalnych oraz innych źródeł w łącznej wysokości 10.559.688 zł (co stanowi 85 % wartości inwestycji w danym roku) oraz udział własny powiatu w wysokości 1.863.474 zł (co stanowi 15 % wartości inwestycji w danym roku) z przeznaczeniem na:

- budowę hali widowiskowo-sportowej 540.000,-
- budowę dróg 1.323.474,-

Kwota udziału własnego powiatu zabezpieczona jest w kredycie, który obejmuje również deficyt budżetu w wysokości 1.200.000 zł. Łączna kwota kredytu wyniesie 3.063.474 zł.

Spłaty rat kredytów przypadające na 2006 roku wyniosą 2.368.770 zł.

Rozdział VII - Sposoby monitorowania, oceny i komunikacji społecznej, system wdrażania PRL

1. System monitorowania i sposoby oceny planu rozwoju lokalnego.

Monitorowanie to proces systematycznego zbierania, raportowania i interpretowania

danych opisujących postęp i efekty realizowanego danego działania. W systemie monitorowania PRL będą brać udział wszystkie podmioty zaangażowane przy wdrażaniu projektu.

Monitoring Planu Rozwoju Lokalnego prowadzony będzie w układzie monitoringu rzeczowego i monitoringu finansowego.

Monitoring rzeczowy dostarczy danych obrazujących postęp we wdrażaniu PRL oraz umożliwi ocenę jego wykonania w odniesieniu do projektów i zadań inwestycyjnych w mim ustalonych na poziomie powiatu i gmin wchodzących w jego skład.

Dane podzielone będą na trzy kategorie:

- wskaźniki produktu odnoszące się do efektów rzeczowych,
- wskaźniki rezultatu odnoszące się do zakładanych efektów,
- wskaźniki oddziaływania obrazujące konsekwencje wykonania zadań i programów określonych w PRL

Zakłada się następującą częstotliwość pomiaru wskaźników:

- wskaźniki produktu co najmniej raz na kwartał,
- wskaźniki rezultatu co najmniej raz na kwartał dla zadań lub projektów inwestycyjnych wieloletnich lub po zakończeniu realizacji określonego projektu,
- wskaźniki oddziaływania raz w roku, lub po zakończeniu realizacj9i działania.

Monitoring finansowy dostarczy danych dotyczących finansowych aspektów realizacji projektów i zadań inwestycyjnych określonych w PRL, będących podstawą do oceny sprawności wydatkowania przeznaczonych na niego środków.

Jednostką odpowiedzialną za dostarczenie Radzie Powiatu za prowadzenie monitoringu rzeczowego oraz finansowego będzie Koordynator Zespołu Wdrożeniowego PRL / Wydział Promocji i Polityki Regionalnej.

2. Sposoby inicjowania współpracy pomiędzy sektorem publicznym, prywatnym i organizacjami pozarządowymi

Jednym z istotnych celów tworzenia PRL jest zapewnienie współdziałania partnerów społeczno-gospodarczych w realizacji zadań określonych planem a także koncentracja środków na ich realizację. Równocześnie szereg działań a w szczególności działania obejmujące zadania w zakresie rozwoju turystyki i ochrony dziedzictwa kulturowego oraz promocji wymagają z uwagi na istniejące uwarunkowania ekonomiczne ścisłej współpracy samorządu z podmiotami gospodarczymi oraz organizacjami pozarządowymi. Z uwagi, iż większość zadań przewidzianych do realizacji planuje się wykonać w oparciu o środki zewnętrzne współpraca obejmować będzie:

- upowszechnienie Planu Rozwoju Powiatu Pińczowskiego,

- upowszechnienie wiedzy na temat dostępności i możliwości wykorzystania środków zewnętrznych,
- stworzenie powiatowego systemu partnerstwa publiczno-prywatnego

3. public relations planu rozwoju lokalnego

Głównym celem promocji PRL będzie „upowszechnienie celów PRL w celu pozyskania aprobaty społecznej do mobilizacji wszystkich dostępnych działań i środków na rzecz realizacji wyznaczonych celów”

Dla osiągnięcia celów określonych Planem stosowane będą następujące środki promocji:

1. stosowanie jednolitej szaty graficznej dla wszystkich publikacji związanych z PRL, a następnie do działań realizowanych w ramach programu
 2. upowszechnianie informacji na temat PRL oraz zadań realizowanych poprzez publikacje w lokalnych mediach,
 3. upowszechnianie poprzez internet - na stronie internetowej powiatu utworzona zostanie specjalna zakładka
 4. organizacja dodatkowych akcji promocyjnych związanych z ważnymi etapami realizacji poszczególnych zadań czy projektów np. z inauguracją rozpoczęcia realizacji projektu, zakończeniem kolejnego etapu projektu etc.
4. wdrażanie planu rozwoju lokalnego

Plan Rozwoju Lokalnego Powiatu Pińczowskiego, po jego przyjęciu przez Radę Powiatu wdrażany będzie przez Zarząd Powiatu, przy pomocy starostwa powiatowego i jednostek organizacyjnych powiatu.

Wdrażanie realizowane będzie w:

1. poziomie merytorycznym,
 2. poziomie organizacyjnym,
 3. poziomie społecznym.
1. Poziom merytoryczny:
 1. przygotowanie wyznaczonych projektów i zadań inwestycyjnych do złożenia wniosków o wsparcie ich realizacji środkami zewnętrznymi,
 2. pozyskanie funduszy zewnętrznych na realizację zadań zawartych w PRL
 3. wdrożenie projektów i zadań inwestycyjnych na które pozyskano środki finansowe zgodnie z zawartymi umowami o przyznaniu środków,
 4. analiza wykonalności zadań zawartych w PRL na poziomie gmin powiatu i powiatu
 5. kontrola realizacji wdrożenia PRL.
 2. Poziom organizacyjny:
 1. koordynację realizacji zapisów PRL na poziomie powiatu i gmin powiatu
 2. dokonywanie corocznych ocen realizacji zadań

3. Poziom społeczny:

1. prezentacja planu zatwierdzonego przez Radę Powiatu w lokalnych mediach oraz na stronie internetowej,
2. przekazanie PRL Powiatu Pińczowskiego Radom Gmin Powiatu
3. prezentacja osiągnięć realizacyjnych w środkach masowego przekazu,
4. organizowanie spotkań roboczych wszystkich beneficjentów realizujących projekty i zadania inwestycyjne z udziałem środków zewnętrznych

Za realizację systemu wdrażania odpowiadać będzie Zarząd Powiatu poprzez merytorycznie odpowiedzialne wydziały starostwa powiatowego i jednostki organizacyjne powiatu. Koordynację działań wydziałów starostwa i jednostek organizacyjnych realizujących zadania prowadzić będzie Koordynator Zespołu Wdrożeniowego Planu Rozwoju Lokalnego / Wydział Promocji i Polityki Regionalnej.

Za kontrolę realizacji wdrożenia PRL odpowiadać będzie Komisja Rewizyjna Rady Powiatu.

Rozdział VIII - Załączniki

Załącznik nr 1 - Szczegółowy opis zadań w zakresie dróg powiatowych ujętych do realizacji na lata 2004-2006 przy założeniu uzyskania wsparcia w ramach ZPORR w wysokości 75 %.

Lp.	Nr drogi	Nazwa i przebieg ciągu drogowego. Krótka charakterystyka.	Dł. (km)	Wykonanie prac
1.	15121	Chmielnik - Pińczów Odc. Pińczów - Szarbków Początek drogi od dr. krajowej nr 78 w odległości 0,5 km od skrzyżowania z drogą krajową nr 73. Przebiega przez m. Szarbków, Włochy do Pińczowa łącząc się z drogą woj. nr 766. Droga stanowi obsługę komunikacyjną zakładów gipsowych Rigips Polska. Regularna komunikacja autobusowa.	10,1	- w-wa profilowa - 75 kg/m ² - w-wa wyrównawcza - 100 kg/m ² - w-wa ścieralna - 5 cm - ciąg komunikacyjny przez m. Włochy - remont wiaduktu i mostów (wymiana nawierzchni, barier, itp.) - profilowanie poboczy - renowacja rowów - remont przepustów - wykonanie zatok autobusowych - oznakowanie pionowe
2.	15180, 15257, 15798	Niegosławice - Pełczyńska - Probołowice - Czarnocin Ciąg drogowy stanowi obsługę komunikacyjną południowo-wschodniej części powiatu pińczowskiego; stanowi otwarcie tej części powiatu do sieci dróg wojewódzkich nr. 776 Kraków - Busko Zdrój, nr 770 Krzyż - Drożejowice oraz drogi nr 768 Jędrzejów - Koszyce. Ciąg drogowy umożliwia obsługę komunikacyjną terenów o intensywnej produkcji rolniczej. Stanowi połączenie siedziby gminy Złota i gminy Czarnocin. Na tym ciągu komunikacyjnym istnieje regularna komunikacja osobowa.	10,7	- w-wa wyrównawcza - 100 kg/m ² - w-wa ścieralna - 5 cm - ciągi komunikacyjne - profilowanie poboczy - renowacja rowów - remont przepustów - wykonanie zatok autobusowych - oznakowanie pionowe
3.	15175	Bogucice - Gacki - Chroberz Początek od drogi woj. nr 767 w m. Bogucice. Przebiega przez m. Gacki, Chroberz do skrzyżowania z drogą powiatową nr 15177. Przenosi ruch samochodowy z obszaru przemysłowego Gacki - Leszcze w kierunku dróg krajowych i wojewódzkich. Regularna komunikacja samochodowa.	8,5	- w-wa profilowa - 75 kg/m ² - w-wa wyrównawcza - 100 kg/m ² - w-wa ścieralna - 5 cm - ciągi komunikacyjne - remont mostu (wymiana nawierzchni, barier, itp.) - profilowanie poboczy - renowacja rowów - remont przepustów - wykonanie zatok autobusowych - oznakowanie pionowe
4.	15172	Kozubów - Drożejowice odc. Sypów - Kujawki Początek ciągu drogowego w m. Kozubów od skrzyżowania dróg powiatowych nr 15167 i 15177. Przebiega przez m. Kozubów, Sypów, Gaik, Dzierążnię, Kujawki do skrzyżowania dróg wojewódzkich nr 768 i 770 w m. Drożejowice a w m. Dzierążnia poprzez drogę nr 15785 przebiega w kierunku m. Działoszyce przez m. Kwaszyn, Januszowice, Jakubowice do skrzyżowania z drogą woj. nr 768. Stanowi alternatywne połączenie dla dróg wojewódzkich nr 766 i 768 łącząc siedzibę powiatu z gminą Działoszyce i gminą Skalbmierz. Zapewnia obsługę terenów o intensywnej produkcji rolnej. Regularna komunikacja autobusowa.	7,3	- w-wa wyrównawcza - 100 kg/m ² - w-wa ścieralna - 5 cm - ciągi komunikacyjne - profilowanie poboczy - renowacja rowów - remont przepustów - wykonanie zatok autobusowych - oznakowanie pionowe

5.	15309	Chomentów - Korytnica - Kliszów - Kije odc. Rębów - Kije Początek od drogi powiatowej nr 15307 w m. Chomentów, następnie przebiega przez m. Korytnica, Rębów, Kliszów, Kokot, Kije do skrzyżowania z drogą krajową nr 78. Stanowi połączenie powiatu pińczowskiego z gminą Sobków. Regularna komunikacja autobusowa.	6,1	<ul style="list-style-type: none"> - w-wa wyrównawcza - 100 kg/m² - w-wa ścieralna - 5 cm - ciągi komunikacyjne - profilowanie poboczy - renowacja rowów - remont przepustów - wykonanie zatok autobusowych - oznakowanie pionowe
6.	15330	Mierzawa - Michałów odc. Michałów - Sędowice Początek od drogi krajowej nr 7 (na terenie powiatu jędrzejowskiego), następnie przecina drogę woj. nr 768, przebiega w granicach powiatu pińczowskiego przez m. Sędowice, Wrocieryż, Pawłowice, Michałów do skrzyżowania z drogą woj. nr 766. Regularna komunikacja autobusowa.	10,8	<ul style="list-style-type: none"> - w-wa wyrównawcza - 100 kg/m² - w-wa ścieralna - 5 cm - ciągi komunikacyjne - profilowanie poboczy - renowacja rowów - remont przepustów - wykonanie zatok autobusowych - oznakowanie pionowe
7.	15119	Chwałowice - Szarbków - Galów odc. Szarbków - Chrabków Przebieg drogi od drogi powiatowej nr 15121 Chmielnik - Pińczów przez miejscowości: Szarbków, Crabków, Galów. Stanowi połączenie z gminą i powiatem Busko - Zdrój. Obsługuje ruch turystyczny - gospodarstwa agroturystyczne oraz stanowi oraz stanowi poprzez drogę krajową nr 73 najkrótsze połączenie Buska - Zdrój z zakładami gipsowymi Rigips Polska.	4,1	<ul style="list-style-type: none"> - w-wa wyrównawcza - 100 kg/m² - w-wa ścieralna - 5 cm - ciągi komunikacyjne - profilowanie poboczy - renowacja rowów - remont przepustów - wykonanie zatok autobusowych - oznakowanie pionowe
8.	15320	Jadwinów - Pińczów odc. Plac Wolności - ul. 1 i 3 Maja - Skowronno D. - gr. Powiatu Początek od drogi krajowej nr 78; następnie przebiega przez szereg miejscowości powiatu jędrzejowskiego, siedzibę gminy Imielno, most na rzece Nida a na terenie powiatu pińczowskiego przez m. Skowronno D. i Pińczów, stanowiąc główny ciąg komunikacyjny m. Pińczowa od pl. Wolności w kierunku zachodnim. Regularna komunikacja autobusowa.	5,6	<ul style="list-style-type: none"> - w-wa profilowa - 75 kg/m² - w-wa wyrównawcza - 100 kg/m² - w-wa ścieralna - 5 cm - remont ciągów komunikacyjnych - profilowanie poboczy - renowacja rowów - remont przepustów - wykonanie zatok autobusowych - oznakowanie pionowe
9.	15788	Lipówka - Wolica - Szyszczycze Droga stanowi ciąg komunikacyjny: od drogi woj. nr 768 Jędrzejów - Koszyce do miejscowości gminy Działoszyce o intensywnej produkcji rolniczej. Przebiega przez miejscowości: Lipówka, Dziwiężycze, Wolica, Szyszczycze.	4,6	<ul style="list-style-type: none"> - w-wa wyrównawcza - 100 kg/m² - w-wa ścieralna - 5 cm - profilowanie poboczy - renowacja rowów - remont przepustów - wykonanie zatok autobusowych - oznakowanie pionowe

Załącznik 2. Wykaz zadań wynikających z Powiatowego Planu Gospodarki Odpadami

1	2	3	4
Założone cele gospodarki odpadami	Rodzaj i zakres działań	Jednostka odpowiedzialna	Sposób wdrożenia
Odpady wytwarzane w sektorze komunalnym			
Cel wiodący			
Minimalizacja i eliminacja zagrożeń wynikających z gospodarowania odpadami wytwarzanymi w sektorze komunalnym.	Działania zmierzające do zapobiegania powstawaniu odpadów oraz ograniczenia ilości odpadów trafiających na składowiska i ich negatywnego oddziaływania na środowisko.	powiat, gminy, związki gmin	<ul style="list-style-type: none"> - Realizacja w ramach gminnych planów gospodarki odpadami - Edukacja w zakresie gospodarki odpadami ze szczególnym uwzględnieniem sołectw
	Wspólne zadania dla gmin, do realizacji w latach 2004-2014, w zakresie gospodarki odpadami komunalnymi, na terenie powiatu	gminy, związki gmin	<ul style="list-style-type: none"> - Porozumienia gmin i udział w związkach międzygminnych
Cele krótkookresowe 2004-2007			
1) podnoszenie świadomości społecznej obywateli;	szkolenia, ulotki, informatory	powiat, gminy, związki gmin	<ul style="list-style-type: none"> - Zajęcia w szkołach - Spotkania w sołectwach - Konkursy

1	2	3	4
2) objęcie wszystkich mieszkańców powiatu zorganizowanym zbieraniem odpadów komunalnych (100 % mieszkańców);	Objęcie zorganizowanym zbieraniem odpadów 100 % mieszkańców.	powiat, gminy, związki gmin	- Zbieranie odpadów komunalnych od wszystkich wytwórców przez upoważnione firmy
3) podniesienie skuteczności selektywnego zbierania odpadów ze szczególnym uwzględnieniem rozwoju selektywnego zbierania odpadów komunalnych ulegających biodegradacji;	Zorganizowanie lub rozbudowa systemu selektywnego zbierania odpadów komunalnych	gminy, związki gmin	- Opracowanie kalendarza odbioru odpadów od wytwórców.
	Rozbudowa zaplecza technicznego dla potrzeb segregacji, magazynowania, transportu, odzysku oraz unieszkodliwiania odpadów komunalnych	powiat, gminy, związki gmin przedsiębiorcy	- Wariantowy system zbierania: - dwupojemnikowy (suche, mokre), - workowy - Budowa linii do segregacji odpadów przy składowisku odpadów w Skrzypiowie.
4) rozwój selektywnego zbierania odpadów: wielkogabarytowych, budowlanych;	Poprawa efektywności i zakresu selektywnego zbierania odpadów. Zapewnienie selektywnego zbierania odpadów wielkogabarytowych na poziomie 20 % wytworzonych w roku 2006.	gminy, związki gmin	- Opracowanie kalendarza odbioru odpadów. - Wybór firmy specjalistycznej. - Warianty: - wprowadzenie selektywnego zbierania do rozstawionych kontenerów, - okresowe zbieranie przez specjalistyczne firmy
	Zapewnienie selektywnego zbierania odpadów budowlanych na poziomie 15 % wytworzonych w roku 2006.		
5) intensyfikacja działań w zakresie zamykania, rekultywacji, likwidacji lub przebudowy składowisk odpadów komunalnych; udział w budowie składowisk regionalnych.	Intensyfikacja działań w zakresie likwidacji, rekultywacji lub przebudowy nieefektywnych lokalnych składowisk odpadów komunalnych.	powiat, gminy, związki gmin	- Likwidacja składowiska odpadów komunalnych w Skrzypiowie - optymalnie do końca roku 2006, a maksymalnie do końca roku 2009
	Budowa kompostowni dla odpadów ulegających biodegradacji i komunalnych osadów ściekowych.	przedsiębiorcy, gminy, związki gmin	- Budowa kompostowni, w miarę potrzeb, dla POiW „Gomar”, Zakład w Pińczowie z możliwością wspólnego kompostowania odpadów z sektora gospodarczego POiW „Gomar” oraz odpadów z sektora komunalnego
Cele długookresowe 2008-2014			
1) dalsza organizacja i doskonalenie, powiatowego i gminnych systemów gospodarki odpadami komunalnymi;	Zapewnienie regularnego odbioru odpadów.	gminy, związki gmin	- Weryfikacja firmy specjalistycznej odbierającej odpady. - Zbieranie odpadów komunalnych od wszystkich wytwórców przez upoważnione firmy
2) dalszy rozwój selektywnego zbierania odpadów komunalnych: wielkogabarytowych i budowlanych;	Zapewnienie selektywnego zbierania odpadów wielkogabarytowych na poziomie 50 % wytworzonych w roku 2010.	gminy, związki gmin	- Weryfikacja wybranych firm. - Warianty: - kontynuacja selektywnego zbierania do rozstawionych kontenerów, - okresowe zbieranie przez specjalistyczne firmy
	Zapewnienie selektywnego zbierania odpadów budowlanych na poziomie 40 % wytworzonych w roku 2010.		
3) wdrażanie nowoczesnych technologii odzysku i unieszkodliwiania odpadów, w tym metod termicznego przekształcania odpadów;	Wdrożenie technologii termicznego przekształcania odpadów w ciepłowniach i produkcja paliw alternatywnych.	przedsiębiorcy, gminy, związki gmin	- Wdrożenie produkcji paliw alternatywnych, w tym linii do segregacji odpadów przeznaczonych do produkcji paliw. - Zbieranie i przekazanie wybranych grup odpadów do istniejących w województwie i poza jego granicami instalacji do termicznego przekształcania odpadów spełniających wymogi ochrony środowiska w tym zakresie.

1	2	3	4
4) intensyfikacja odzysku i unieszkodliwiania odpadów wielkogabarytowych budowlanych i niebezpiecznych wytwarzanych w grupie odpadów komunalnych.	Zapewnienie selektywnego zbierania odpadów budowlanych, wielkogabarytowych i niebezpiecznych.	gminy, związki gmin	- Weryfikacja wybranych firm. - Warianty: - kontynuacja sefektywnego zbierania do rozdostawionych kontenerów, - okresowe zbieranie przez specjalistyczne firmy
	Opracowanie i wdrożenie programu informacyjno-edukacyjnego dla społeczeństwa i przedsiębiorców.	powiat, gminy, związki gmin	- Organizowanie systemu edukacyjno-informacyjnego w szkołach, sołectwach - Prowadzenie spotkań edukacyjnych dla społeczności i przedsiębiorców
	Dalsza organizacja i doskonalenie lokalnych systemów gospodarki odpadami komunalnymi.	powiat, gminy, związki gmin	- Intensyfikacja działań edukacyjnych i wdrożeniowych.
Odpady opakowaniowe			
Cele krótkookresowe 2004-2007			
1) osiągnięcie minimalnych poziomów odzysku i recyklingu: docelowo do końca 2007r. odzysku w wysokości 50% odpadów opakowaniowych, recyklingu 25%.	Promowanie wyrobów z udziałem surowców wtórnych (pozyskanych z odpadów opakowaniowych) w celu zwiększenia zapotrzebowania na takie wyroby.	przedsiębiorcy, powiat, gminy, związki gmin	- Nawiązanie współpracy z organizacjami odzysku. - Organizowanie systemu edukacyjnego i promocji surowców wtórnych w szkołach, sołectwach - Prowadzenie spotkań edukacyjnych dla społeczności i przedsiębiorców
Cele długookresowe 2008-2014			
1) zwiększenie poziomów odzysku i recyklingu;	Dalsze promowanie wyrobów z udziałem surowców wtórnych (pozyskanych z odpadów opakowaniowych) w celu zwiększenia zapotrzebowania na takie wyroby.	przedsiębiorcy, powiat, gminy, związki gmin	- Kontynuacja współpracy z organizacjami odzysku. - Organizowanie systemu edukacyjnego i promocji surowców wtórnych w szkołach, sołectwach - Prowadzenie spotkań edukacyjnych dla społeczności i przedsiębiorców
2) ograniczenie masy odpadów opakowaniowych deponowanych na składowiskach.	Coroczna sprawozdawczość o masie wytworzonych, przywiezionych z zagranicy oraz wywiezionych za granicę opakowań. Przestrzeganie wymagań dotyczących zgodności opakowań z istniejącymi normami PN-EN oraz wymaganiami ekologicznymi.	przedsiębiorcy	- Prowadzenie przez przedsiębiorców sprawozdawczości do odpowiednich organów administracji samorządowej
	Modyfikacja systemów segregacji odpadów opakowaniowych podnoszących jakość odzyskiwanych z opakowań surowców.	przedsiębiorcy, gminy, związki gmin	- Kontynuacja współpracy z organizacjami odzysku. - Dostosowanie segregacji do nowoczesnych technik wykorzystania surowców wtórnych
Komunalne osady ściekowe			
1) zwiększenie stopnia przekształcania osadów ściekowych; 2) maksymalizacja stopnia wykorzystania substancji biogenych zawartych w osadach z zachowaniem bezpieczeństwa sanitarnego i chemicznego.	Działania zapewniające osiągnięcie do roku 2014 wykorzystania osadów w rolnictwie do celów nawozowych na poziomie 26 %.	gminy, związki gmin, przedsiębiorcy	- Wprowadzanie nowych technologii umożliwiających przekształcanie osadów ściekowych dla osiągnięcia ich odpowiednich parametrów dla celów nawozowych
	Działania zapewniające osiągnięcie do roku 2014 poddania osadów procesowi kompostowania na poziomie 20 %.	gminy, związki gmin, przedsiębiorcy	- Kompostowanie osadów ściekowych oraz odpadów komunalnych ulegających biodegradacji
	Działania zapewniające osiągnięcie do roku 2014 termicznego przekształcania osadów na poziomie 8 %.	gminy, związki gmin, przedsiębiorcy	- Poddawanie wytwarzanych osadów ściekowych termicznemu przekształcaniu w istniejących instalacjach na terenie województwa lub poza jego granicami

1	2	3	4
Odpady komunalne ulegające biodegradacji			
Cele krótkookresowe 2004-2007			
1) rozwój selektywnego zbierania odpadów komunalnych ulegających biodegradacji;	Organizacja systemu selektywnego zbierania, gromadzenia i transportu odpadów ulegających biodegradacji w ramach gminnych punktów gromadzenia odpadów.	gminy, związki gmin	- Zapewnienie odpowiednich pojemników, kontenerów oraz transportu dla odpadów ulegających biodegradacji
2) ograniczanie ilości odpadów komunalnych ulegających biodegradacji trafiających na składowiska;	Akcja informacyjno-edukacyjna mająca na celu popularyzację kompostowania odpadów organicznych przez mieszkańców we własnym zakresie.	powiat, gminy, związki gmin	- Organizowanie systemu edukacyjno-informacyjnego w szkołach, sołectwach - Prowadzenie spotkań edukacyjnych dla społeczności i przedsiębiorców
3) zwiększenie poziomu odzysku i unieszkodliwiania, poza składowaniem.	Propagowanie rozwoju lokalnych i przydomowych kompostowni do przekształcania odpadów kuchennych oraz odpadów zielonych.	powiat, gminy, związki gmin	- Prowadzenie akcji informacyjnych na temat sposobów kompostowania i korzyści ekologicznych wynikających z wykorzystania kompostu
	Budowa kompostowni w miarę potrzeb	powiat, gminy, związki gmin, przedsiębiorcy	- Współfinansowanie i koordynacja działań zmierzających do budowy, w miarę potrzeb, wspólnej kompostowni dla odpadów z sektora gospodarczego POiW „Gomar”, Zakład w Pińczowie oraz dla odpadów z sektora komunalnego pochodzących z gospodarstw domowych nie posiadających możliwości przydomowego kompostowania odpadów.
	Redukcja w 2006r. do 83 % (wagowo) całkowitej ilości odpadów komunalnych ulegających biodegradacji wytworzonej w 1995r poprzez poddawanie ich innym formom odzysku (recykling, produkcja paliw alternatywnych) i unieszkodliwiania (spalanie, piroliza). Zwiększanie poziomu odzysku i unieszkodliwiania (poza składowaniem) do roku 2006 do 12 %.	powiat, gminy, związki gmin	- Prowadzenie akcji informacyjnych na temat sposobów kompostowania i korzyści ekologicznych wynikających z wykorzystania kompostu
Cele długookresowe 2008-2014			
1) dalszy rozwój selektywnego zbierania odpadów komunalnych ulegających biodegradacji;	Rozwój systemu selektywnego zbierania, gromadzenia i transportu odpadów ulegających biodegradacji w ramach gminnych punktów	gminy, związki gmin	- Weryfikacja odpowiednich firm specjalistycznych. - Zapewnienie odpowiednich pojemników, kontenerów oraz transportu dla odpadów ulegających biodegradacji
2) dalsze ograniczanie ilości odpadów komunalnych ulegających biodegradacji trafiających na składowiska;	Rozbudowa w miarę potrzeb instalacji do kompostowania	powiat, gminy, związki gmin, przedsiębiorcy	- Współfinansowanie i koordynacja działań zmierzających do rozbudowy, w miarę potrzeb, kompostowni dla potrzeb POiW „Gomar”, Zakład w Pińczowie oraz gospodarstw domowych nie posiadających możliwości przydomowego kompostowania odpadów.
	Redukcja do 47 % (wagowo) całkowitej ilości odpadów komunalnych ulegających biodegradacji wytworzonej w 1995r poprzez poddawanie ich innym formom odzysku (recykling, produkcja paliw alternatywnych) i unieszkodliwiania (spalanie, piroliza); pośrednio redukcja do roku 2010 - 75 %, do roku 2013 - 50 %. Należy zwiększyć udział odpadów poddawanych unieszkodliwianiu metodami termicznymi.	powiat, gminy, związki gmin	- Prowadzenie akcji informacyjnych na temat sposobów kompostowania i korzyści ekologicznych wynikających z wykorzystania kompostu

1	2	3	4
	Działania umożliwiające w jak największym stopniu wykorzystywanie kompostu do celów nawozowych i rekultywacyjnych.	powiat, gminy, związki gmin, przedsiębiorcy	- Prowadzenie akcji informacyjnych na temat sposobów kompostowania i korzyści ekologicznych wynikających z wykorzystania kompostu
Cele krótkookresowe 2004-2007			
1) organizacja systemu selektywnego zbierania odpadów niebezpiecznych wytwarzanych w sektorze komunalnym;	Budowa Gminnych Punktów Zbierania Odpadów Niebezpiecznych (GPZON).	przedsiębiorcy, gminy, związki gmin	- Wskazania dla lokalizacji, a następnie koordynacja działań Gminnych Punktów Zbierania Odpadów Niebezpiecznych. Przykładowe lokalizacje: przeterminowane leki gromadzone w aptekach, oleje przepracowane na stacjach paliw i w zakładach mechanicznych, akumulatorów i baterii w miejscach ich sprzedaży i zakładach mechanicznych, środków ochrony roślin w miejscach ich sprzedaży
	Współudział w budowie Stacji Przeladunkowych dla odpadów niebezpiecznych (SPON).	przedsiębiorcy, powiat, związki gmin	- Prowadzenie szczegółowej analizy ilościowej odpadów niebezpiecznych wytworzonych w sektorze komunalnym, - Wspieranie finansowe budowy SPON
	Zorganizowanie i zapewnienie osiągnięcia do roku 2006 zbierania odpadów niebezpiecznych wytworzonych w sektorze komunalnym na poziomie 15 %.	powiat, gminy, związki gmin	- Prowadzenie akcji informacyjno - edukacyjnych, - Koordynacja działań Gminnych Punktów Zbierania Odpadów Niebezpiecznych.
Cele długookresowe 2008-2014			
1) dalszy rozwój selektywnego zbierania odpadów niebezpiecznych wytwarzanych w sektorze komunalnym;	Zorganizowanie i zapewnienie osiągnięcia do roku 2010 zbierania odpadów niebezpiecznych wytworzonych w sektorze komunalnym na poziomie 50 %.	powiat, gminy, związki gmin	- Prowadzenie akcji informacyjno - edukacyjnych, - Koordynacja działań Gminnych Punktów Zbierania Odpadów Niebezpiecznych.
	Zorganizowanie i zapewnienie osiągnięcia do roku 2014 zbierania odpadów niebezpiecznych wytworzonych w sektorze komunalnym na poziomie 80 %.	powiat, gminy, związki gmin	- Prowadzenie akcji informacyjno-edukacyjnych, - Koordynacja działań Gminnych Punktów Zbierania Odpadów Niebezpiecznych (GPZON).
Odpady wytwarzane w sektorze gospodarczym			
Cel wiodący			
Minimalizacja i eliminacja zagrożeń wynikających z gospodarowania odpadami wytwarzanymi w sektorze gospodarczym.	Zwiększenie udziału odzyskiwanych i ponownie stosowanych w procesach produkcyjnych odpadów przemysłowych. Kierowanie odpadów na przystosowane składowiska na obszarze województwa i poza jego granicami oraz wprowadzanie niskoodpadowych technologii produkcji	przedsiębiorcy	- Dostosowanie składowisk do wymogów ochrony środowiska - Wprowadzanie w przedsiębiorstwach zasad „Czystszej Produkcji”
Cele krótkookresowe 2004-2007			
1) zmniejszenie do minimum przemieszczenia odpadów, zgodnie z zasadami bliskości i samowystarczalności	Zwiększenie udziału odzyskiwanych i ponownie stosowanych w procesach produkcyjnych odpadów przemysłowych.	przedsiębiorcy	- Dostosowanie technologii do maksymalnej możliwości odzysku lub ponownego stosowania wytworzonych odpadów pochodzących z sektora gospodarczego - Budowa, w miarę potrzeb, kompostowni dla odpadów ulegających biodegradacji dla ZPOW „GOMAR” z możliwością wspólnego kompostowania z odpadami pochodzącymi z sektora komunalnego
	Organizacja systemu zbierania, gromadzenia i transportu odpadów powstających w sektorze małych i średnich przedsiębiorstw.		- Zawieranie przez wytwórców umów z odbiorcami odpadów

1	2	3	4
2) wdrożenie systemów ewidencji odpadów;	Rozpoznanie stanu aktualnego gospodarki odpadami w małych i średnich podmiotach gospodarczych.	powiat, gminy, związki gmin, przedsiębiorcy	- Prowadzenie inwentaryzacji wytwarzanych na terenie powiatu i poszczególnych gmin odpadów z sektora gospodarczego
3) wprowadzanie w przedsiębiorstwach zasad „Czystszej Produkcji”.	Stosowanie niskoodpadowych technologii produkcji.	przedsiębiorcy	- Modernizacja stosowanych technologii wytwarzania produktu dostosowana do zasad „Czystej Produkcji”
Cele długookresowe 2008-2014			
1) sukcesywna likwidacja starych, wcześniej nagromadzonych odpadów przemysłowych;	Rekultywacja lub likwidacja składowisk, dla których brak jest możliwości odzysku nagromadzonych odpadów.	przedsiębiorcy, powiat - nadzór	- Likwidacja i rekultywacja składowiska POiW „Gomar”, Zakład w Pińczowie do końca 2009 r.
	Przebudowa składowisk odpadów, które nie spełniają wymogów ekologicznych.	przedsiębiorcy, powiat - nadzór	- Przebudowa składowiska szlamów „Gacki” do końca 2009r.
2) zwiększanie odzysku i ponowne wykorzystanie odpadów przemysłowych w procesach produkcyjnych,	Przebudowa instalacji, w których następuje wytwarzanie, odzysk lub unieszkodliwianie odpadów pochodzących z sektora gospodarczego, niespełniających wymogów ekologicznych.	przedsiębiorcy	- Dostosowanie technologii do maksymalnej możliwości odzysku lub ponownego stosowania wytworzonych odpadów pochodzących z sektora gospodarczego - Likwidacja lub przebudowa istniejących składowisk
	Zwiększenie udziału odzyskiwanych i ponownie stosowanych w procesach produkcyjnych odpadów przemysłowych.	przedsiębiorcy	- Dalsza modernizacja stosowanych technologii produkcji umożliwiającą maksymalną możliwość odzysku lub ponownego stosowania wytworzonych odpadów pochodzących z sektora gospodarczego
3) dalsze wprowadzanie w przedsiębiorstwach zasad „Czystszej Produkcji”.	Stosowanie niskoodpadowych technologii produkcji.	przedsiębiorcy	- Modernizacja technologii wytwarzania produktu dostosowana do zasad „Czystszej Produkcji”
Odpady niebezpieczne			
Cel wiodący			
Minimalizacja i eliminacja zagrożeń wynikających z gospodarowania odpadami niebezpiecznymi.	Poprawa efektywności i zakresu selektywnego zbierania odpadów niebezpiecznych.	gminy, przedsiębiorcy	- Dostosowanie GPZON do odpłatnego przyjmowania odpadów niebezpiecznych od przedsiębiorców i bezpłatnego od mieszkańców i szkół.
	Wdrażanie nowoczesnych technologii odzysku i unieszkodliwiania odpadów, w tym metod termicznego przekształcania odpadów niebezpiecznych.	przedsiębiorcy	- Dostosowanie technologii do maksymalnej możliwości odzysku i unieszkodliwiania odpadów
Oleje odpadowe			
Cele krótkookresowe 2004-2007			
1) osiągnięcie poziomów odzysku i recyklingu, określonych w rozporządzeniu Rady Ministrów z dnia 30 czerwca 2001 roku w sprawie rocznych poziomów odzysku i recyklingu odpadów opakowaniowych i użytkowych (Dz. U. Nr 69, poz. 719).	rozbudowa systemu zbierania olejów odpadowych umożliwiającego osiągnięcie poziomów odzysku i recyklingu określonych ustawowo.	gminy, związki gmin, przedsiębiorcy	- Dostosowanie sieci punktów zbierania olejów odpadowych do wytwarzanej ilości poprzez wydzielenie GPZON (minimum 1 w każdej gminie) np. przy stacji paliw lub zakładzie mechanicznym.
Cele długookresowe 2008-2014			
1) zwiększenie poziomów odzysku i recyklingu po roku 2007	Doskonalenie zbierania olejów odpadowych umożliwiającego osiągnięcie poziomów odzysku i recyklingu określonych ustawowo.	gminy, związki gmin	- Dostosowanie sieci punktów zbierania olejów odpadowych do wytwarzanej ilości poprzez wydzielenie GPZON (minimum 1 w każdej gminie) np. przy stacji paliw lub zakładzie mechanicznym.
2) osiągnięcie w roku 2007 poziomów odzysku i recyklingu, określonych w rozporządzeniu Rady Ministrów z dnia 30 czerwca 2001r. w sprawie rocznych poziomów odzysku i recyklingu odpadów opakowaniowych i użytkowych (Dz. U. Nr 69, poz. 719).		przedsiębiorcy	

1	2	3	4
Baterie i akumulatory			
Cele krótkookresowe 2004-2007			
1) odzysk z rynku 100 % akumulatorów ołowiniowych;	Rozbudowa systemu zbierania odpadów.	gminy, związki gmin, przedsiębiorcy	- Dostosowanie sieci punktów zbierania baterii i akumulatorów do wytwarzanej ilości poprzez wydzielenie GPZON (minimum 1 w każdej gminie) np. przy stacji paliw, zakładzie mechanicznym lub punkcie ich sprzedaży.
2) osiągnięcie poziomów odzysku i recyklingu, określonych w rozporządzeniu Rady Ministrów z dnia 30 czerwca 2001 roku w sprawie rocznych poziomów odzysku i recyklingu odpadów opakowaniowych i użytkowych (Dz. U. Nr 69, poz. 719).			
Cele długookresowe 2008-2014:			
1) zwiększenie poziomów odzysku i recyklingu.	Doskonalenie systemu zbierania odpadów.	gminy, związki gmin, przedsiębiorcy	- Dostosowanie sieci punktów zbierania baterii i akumulatorów do wytwarzanej ilości poprzez wydzielenie GPZON (minimum 1 w każdej gminie) np. przy stacji paliw, zakładzie mechanicznym lub punkcie ich sprzedaży.
Odpady zawierające azbest			
Cele krótkookresowe 2004-2007			
1) usuwanie wyrobów zawierających azbest i deponowanie ich na składowiskach.	Opracowanie gminnych programów usuwania wyrobów zawierających azbest.	gminy, związki gmin	- W ramach gminnych i międzygminnych planów gospodarki odpadami.
	Rozbudowa zaplecza technicznego do składowania odpadów zawierających azbest (budowa składowisk odpadów zawierających azbest).	gminy, związki gmin, powiat, przedsiębiorcy	- Wdrożenie powiatowego planu usuwania wyrobów zawierających azbest. - Warianty: - deponowanie odpadów zawierających azbest na składowisku centralnym w rejonie południowo-wschodnim - wydzielenie kwater/malych składowisk na obszarze powiatu, na terenach spełniających wymogi ochrony środowiska, celowość zastosowania wariantu powinna wynikać z potrzeb powiatu
Cele długookresowe 2008-2014			
1) dalsze usuwanie materiałów zawierających azbest i deponowanie ich na składowiskach	Realizacja programów usuwania materiałów zawierających azbest.	powiat, gminy, związki gmin	- Postępowanie zgodnie ze wskazaniami powiatowego, gminnego i międzygminnego programu usuwania materiałów zawierających azbest.
Środki ochrony roślin			
Cele krótkookresowe 2004-2007			
1) eliminacja ze strumienia odpadów, opakowań po środkach ochrony roślin	Rozbudowa systemu zbierania odpadów po środkach ochrony roślin.	gminy, związki gmin, przedsiębiorcy	- Wydzielenie sieci punktów zbierania środków ochrony roślin do wytwarzanej ilości poprzez wydzielenie GPZON (minimum 1 w każdej gminie) np. przy punkcie ich sprzedaży.
Cele długookresowe 2008-2014			
1) dalsza eliminacja ze strumienia odpadów, opakowań po środkach ochrony roślin	Wspieranie systemu zbierania odpadów po środkach ochrony roślin	gminy, związki gmin	2) Dostosowanie sieci punktów zbierania środków ochrony roślin do wytwarzanej ilości poprzez wydzielenie GPZON (minimum 1 w każdej gminie) np. przy punkcie ich sprzedaży.

1	2	3	4
Zużyte urządzenia elektryczne i elektroniczne			
Cele krótkookresowe 2004-2007			
1) osiągnięcie poziomów odzysku i recyklingu dla urządzeń klimatyzacyjnych, chłodniczych i zamrażających oraz pomp ciepła zawierających substancje zubożające warstwę ozonową, określonych w rozporządzeniu Rady Ministrów z dnia 30 czerwca 2001r. w sprawie rocznych poziomów odzysku i recyklingu odpadów opakowaniowych i poużytkowych (Dz. U. Nr 69, poz. 719).	Zbieranie i unieszkodliwianie odpadów zawierających substancje zubożające warstwę ozonową od podmiotów gospodarczych i od użytkowników indywidualnych.	gminy, związki gmin, przedsiębiorcy	3) Dostosowanie sieci punktów zbierania zużytych urządzeń do wytwarzanej ilości poprzez wydzielenie GPZON (minimum 1 w każdej gminie).
2) Zgodnie z KPGO należy do 1 stycznia 2006r. osiągnąć odzysk odpadów elektrycznych i elektronicznych na poziomie 4 kg na jednego mieszkańca.	Organizacja systemu selektywnego zbierania zużytych urządzeń elektrycznych i elektronicznych: od podmiotów gospodarczych i od użytkowników indywidualnych. Demontaż i rozwój wtórnego obiegu przestarzałych sprawnych urządzeń oraz części zamiennych do tych urządzeń.		
Cele długookresowe 2008-2014			
2) zwiększenie poziomów odzysku i recyklingu po roku 2006.	Rozwój systemu selektywnego zbierania zużytych urządzeń od podmiotów gospodarczych i od użytkowników indywidualnych. Demontaż i rozwój wtórnego obiegu przestarzałych sprawnych urządzeń oraz części zamiennych do tych urządzeń.	Przedsiębiorcy, gminy, związki gmin	4) Weryfikacja i dostosowanie sieci punktów zbierania zużytych urządzeń do wytwarzanej ilości poprzez wydzielenie GPZON (minimum 1 w każdej gminie) i przekazywanie specjalistycznym firmom.
Wycofane z eksploatacji pojazdy			
Cel			
Odzysk surowców i unieszkodliwienie odpadów pochodzących z demontażu pojazdów wycofanych z eksploatacji.	Przekazywanie w całości pojazdów wycofanych z eksploatacji do stacji demontażu lub punktów zbierania pojazdów	powiat, gminy, związki gmin przedsiębiorcy	5) Wybór specjalistycznych firm 6) Przekazywanie wytworzonych odpadów do specjalistycznych firm
Odpady medyczne i weterynaryjne			
Cel			
1) eliminacja nieprawidłowych praktyk w gospodarowaniu odpadami medycznymi, weterynaryjnymi i poubojowymi, głównie spalania zakaźnych odpadów medycznych w instalacjach, które nie posiadają urządzeń do oczyszczania gazów i pyłów oraz w piecach centralnego ogrzewania.	Zbieranie odpadów medycznych i przekształcanie w instalacjach metodą termiczną spełniających wymogi ochrony środowiska Zbieranie odpadów weterynaryjnych i poubojowych przekształcanie w instalacjach metodą termiczną spełniających wymogi ochrony środowiska	przedsiębiorcy gmina, związki gmin, przedsiębiorcy	7) Zbieranie odpadów medycznych i przekształcanie w instalacjach przystosowanych do termicznego przekształcania odpadów na terenie województwa lub poza jego granicami, spełniających wymogi ochrony środowiska. 8) Dostosowanie istniejącego w miejscowości Skrzypiów Punktu Zbierania Padliny do obowiązujących w tym zakresie norm 9) Budowa i rozbudowa instalacji do termicznego przekształcania odpadów pochodzenia zwierzęcego w miejscowości Skrzypiów. Planowana wydajność instalacji 50 kg/godz., wykorzystanie na potrzeby powiatu pińczowskiego i powiatów ościennych
Inne odpady niebezpieczne			
Cel: 2004-2007			
1) stworzenie warunków do magazynowania odpadów z akcji ratowniczo-gaśniczych, klęsk żywiołowych oraz zdarzeń losowych, do czasu przekazania tych odpadów do miejsc, w których mogą być poddane odzyskowi lub unieszkodliwione.	Utworzenie punktów magazynowania odpadów powstałych z akcji ratowniczych, zdarzeń losowych i klęsk żywiołowych	powiat, gminy, związki gmin, przedsiębiorcy	- Wydzielenie punktów magazynowania odpadów (w ramach GPZON) i przekazywanie do stacji unieszkodliwiania w innym rejonie (np. w rejonie południowo-wschodnim)

1	2	3	4
2) organizacja unieszkodliwiania i nadzoru weterynaryjnego nad procesem powstawania i unieszkodliwiania odpadów pochodzenia zwierzęcego szczególnego ryzyka oraz padłych zwierząt	Stworzenie systemu zbierania i unieszkodliwiania odpadów pochodzenia zwierzęcego (w szczególności padłych zwierząt)	gminy, przedsiębiorcy, służby weterynaryjne	- Wybór firm specjalistycznych zajmujących się zbieraniem i unieszkodliwianiem odpadów pochodzenia zwierzęcego - Budowa instalacji do termicznego przekształcania odpadów pochodzenia zwierzęcego na terenie powiatu, miejscowości Skrzypiów.

Plan gospodarki odpadami dla powiatu pińczowskiego opracowano zgodnie z obowiązującymi przepisami. W planie zawarto zagadnienia z zakresu analizy aktualnego stanu środowiska i gospodarki odpadami, założenia prognozowanych zmian w zakresie gospodarki odpadami, system gospodarowania odpadami na terenie powiatu oraz szacunkową ekonomiczną analizę proponowanych rozwiązań projektowych.

W planie gospodarki odpadami, przedstawiono głównie:

- gospodarkę odpadami w sektorze komunalnym,
- gospodarkę odpadami niebezpiecznymi,
- działania zmierzające do poprawy sytuacji w zakresie gospodarki odpadami,
- potrzeby inwestycyjne w zakresie gospodarki odpadami, z podziałem na procesy odzysku i unieszkodliwiania
- elementy gospodarki odpadami w sektorze gospodarczym,

System gospodarki odpadami w powiecie pińczowskim przedstawiono w formie zestawienia celów, z działaniami i zadaniami, wraz z podaniem jednostek odpowiedzialnych oraz sposobów wdrożenia poszczególnych zadań. Zakres zadań przewidzianych do zrealizowania wynika z następujących zasad postępowania z odpadami, zgodnie z WPGO:

- zapobiegania i minimalizacji powstawania odpadów,
- zapewnienia i wdrożenia procesów odzysku, w tym głównie recyklingu odpadów, których powstawanie jest nieuniknione,
- unieszkodliwiania odpadów poza ich składowaniem,

- bezpiecznego, dla zdrowia ludzkiego i środowiska, składowania tych odpadów, których ze względów technologicznych i ekonomicznych nie można poddać stosowanym obecnie procesom odzysku lub unieszkodliwiania.

Do głównych zadań systemu należy zaliczyć:

- uporządkowanie, do 2007 roku, gospodarki odpadami w powiecie,
- realizacja inwestycji związanych z likwidacją lub przebudową istniejących składowisk odpadów;
- wdrożenie procesów odzysku i unieszkodliwiania odpadów w ramach przewidywanych do osiągnięcia wiodących celów, krótko i długookresowych oraz zadań dotyczących:
 - sektora komunalnego,
 - sektora gospodarczego,
 - odpadów niebezpiecznych;
- edukację związaną z upowszechnieniem planu gospodarki odpadami;
- monitoring samorządowy, prowadzony kwartalnie w ramach obrad Rady Powiatu i rad gminnych oraz podczas obrad każdej rady sołeckiej.

Opracowany w planie system gospodarki odpadami jest elementem wspomaganie procesów decyzyjnych, w szczególności w zakresie włączenia powiatu do południowo-wschodniego obszaru gospodarowania odpadami w województwie świętokrzyskim. W tym zakresie decydującymi będą koszty procesów unieszkodliwiania i odzysku odpadów komunalnych i odpadów niebezpiecznych, oraz relatywnie niższe koszty wdrożenia jednego z wariantów selektywnego zbierania odpadów przedstawionych w załączniku nr 1.

Załącznik 3. Wykaz zadań wynikających z Planu Ochrony Środowiska Powiatu Pińczowskiego

Lp.	Opis przedsięwzięcia	Szacunkowe koszty	Źródła finansowania	Termin realizacji	Rodzaj przedsięwzięcia
1.	Wdrożenie programu Natura 2000	b.d.	Środki unijne, ?	od 2004r.	Zadania koordynowane
2.	Wdrożenie programów rolno-środowiskowych	b.d.	Fundusze strukturalne, budżet państwa	I etap 2005-2009 II etap 2010-2014	Zadania koordynowane
3.	Renaturalizacja doliny rzeki Nidy	I etap - 10 000 000 zł II etap - 60 000 000 zł*	Ekofundusz, ?	I etap - 2004-2006 II etap - 2006-2009	Zadania koordynowane
4.	Wytyczenie szlaku turystycznego w gminie Kije (pieszy i rowerowy)	b.d.	b.d.	b.d.	Zadanie koordynowane

5.	Wytyczenie szlaku rowerowego w gminie Michałów	b.d.	Środki unijne	2006r.	Zadanie koordynowane
6.	Sukcesywna rekultywacja złoża gipsu Borków-Chwałowice; Rigips Polska-Stawiany Sp. z o.o. Szarbków	danych nie udostępniono	danych nie udostępniono	w trakcie wydobycia I etap do 2008r.	
7.	Sukcesywna rekultywacja złoża wapieni Pińczów. Pińczowskie Zakłady Kamienia Budowlanego	3.165.757zł (agrotechnika) 30.265.764zł (niwelacja)**	Koszt własny przedsiębiorstwa	około 2071	Zadania koordynowane
8.	Tur Dolny - rekultywacja terenu po byłej piaskowni. P.W. NIDEX	20 000 zł	Własny koszt przedsiębiorstwa	b.d.	Zadania koordynowane
9.	Gartatowice - rekultywacja gruntów po wydobyciu gipsu, kamienia i piasku	b.d.	Budżet gminy, powiatu i inne środki	b.d.	Zadania własne
10.	Pawłowice - rekultywacja terenu po byłej piaskowni. Właściciel prywatny K. Spaczyński.	ok. 15 000 zł	Koszt właściciela.	b.d.	Zadania koordynowane
11.	Gazyfikacja gminy Pińczów (budowa stacji redukcyno-pomiarowych w: Leszczach, Szarbkowie i Pińczowie, program obejmuje 13 sołectw: Zagość Stara, Zagość Nowa, Wola Zagojska Dolna, Leszcze, Krzyżanowice Dolne, Krzyżanowice Średnie, Kowala, Pasturka, m. Pińczów, Włochy, Chruścice, Uników i Szarbków)	b.d.	Inwestor prywatny	b.d.	Zadania koordynowane
12.	Dokończenie budowy obwodnicy w Kijach	b.d.	Budżet centralny, środki unijne	do 2006	Zadania koordynowane
13.	Przełożenie trasy w Pińczowie	b.d.	Budżet województwa, środki unijne	do 2010	Zadania koordynowane
14.	Budowa elektrowni wodnej w Rębowie	b.d.	b.d.	do 2006	Zadania koordynowane
15.	Kanalizacja północnej części gminy Pińczów - I ETAP	10 mln. zł	budżet gminy, środki mieszkańców, ERDF	2004-2006	Zadania koordynowane
16.	System kanalizacyjny w gm. Działoszyce	b.d.	b.d.	do 2010	Zadania koordynowane
17.	Kompleksowe zwodociągowanie i skanalizowanie gminy Kije	42 766 026 zł	WFOŚiGW	2004-2006 I etap 2004	Zadania koordynowane
18.	Zwodociągowanie gm. Michałów w oparciu o ujęcie w Zagajowie wraz z kanalizacją (podłączenie do oczyszczalni w Pińczowie)	15 mln zł na zwodociągowanie oraz 15 mln na kanalizację	Budżet gminy, środki mieszkańców, fundusze pomocowe	2004-2008	Zadania koordynowane
19.	budowa oczyszczalni Złota z systemem kanalizacyjnym, budowa oczyszczalni Stawiszycze z systemem kanalizacji	15 mln zł b.d.	kredyt i środki Unijne b.d.	2003-2006 2008	Zadania koordynowane
20.	Wyposażenie Pińczowa w oczyszczalnię dostosowaną do wymagań UE oraz rozbudowa i modernizacja sieci kanalizacyjnej	16 725	F. Spójności i F. Strukturalne NFOŚiGW	2005r.	Zadania koordynowane
21.	Opracowanie powiatowego studium zrównoważonego rozwoju doliny Nidy.	40 tys. zł	PFOŚiGW	2005r.	Zadanie koordynowane
22.	Lokalny monitoring i rekultywacja gleb skażonych (rezerwa - stosownie do potrzeb)	50 tys. zł	Budżet powiatu	2004-2006	Zadanie własne
23.	Zalesienie ok. 725 ha gruntów porolnych tym; - koszty zalesień - koszty ekwiwalentu - koszty ogólne***) - Razem	1087 tys. zł 3755 tys. zł 968 tys. zł 5810 tys. zł	ARiMR EAGGF	2004-2010	Zadania koordynowane
24.	Opracowanie programu zwiększenia leśności powiatu	40 tys. zł	Środki budżetowe, PFOŚiGW	2005r.	Zadania własne
Lp.	Opis przedsięwzięcia	Szacunkowe koszty	Źródła finansowania	Termin realizacji	Rodzaj przedsięwzięcia
25.	Wykonanie uproszczonych planów urządzenia lasów nie stanowiących własności SP - 10 wsi (względnie inwentaryzacji tych lasów)	100 tys. zł	Środki budżetowe, PFOŚiGW	2005-2006	Zadania własne
26.	Kontynuacja oraz poszerzenie oferty szkoleniowej w zakresie gospodarowania metodami ekologicznymi, agroturystyki, ekologii otoczenia oraz kształtowania postaw proekologicznych	9 zł x ilość osób biorących udział w szkoleniu x ilość godzin	PFOŚiGW, Budżet samorządów, WODR-u, ZŚiNPK, Sponsorzy	Proces ciągły	Zadania koordynowane

27.	Uruchomienie portalu internetowego zawierającego informacje o środowisku i jego ochronie	b.d.	Budżet samorządów, Sponsorzy	w zależności od środków	Zadania korodynowane
28.	Organizacja imprez masowych, rozwijających świadomość ekologiczną	Jednodniowa impreza dla gm. wiejskiej - ok. 6 tys. zł, dla miejskiej - ok. 9-12 tys. zł.	PFOŚiGW, budżet samorządów, sponsorzy	Proces ciągły	Zadania koordynowane

* całkowity koszt programu „Renaturalizacja doliny rzeki Nidy” realizowanego nie tylko na terenie powiatu pińczowskiego

** projekt rekultywacji złoża Pińczów opracowano w 76 roku - koszt w zł przed dewaluacją

*** koszty ogólne zalesień obejmują działania formalno-prawne, koszt opracowania dokumentacji, koszt ewent. scaleń oraz niezbędnej infrastruktury (np. dróg dojazdowych)

Uwaga: Przedsięwzięcia z zakresu gospodarki odpadami zawarte są w „Planie gospodarki odpadami dla powiatu pińczowskiego”

Załącznik 4. Fundusze strukturalne na lata 2004-2006 dostępne dla samorządu powiatu

4.1. ZPORR - Zintegrowany Program Operacyjny Rozwoju Regionalnego

Celem strategicznym Zintegrowanego Programu Operacyjnego Rozwoju Regionalnego jest tworzenie warunków wzrostu konkurencyjności regionów oraz przeciwdziałania marginalizacji niektórych obszarów, w taki sposób, aby sprzyjając długofalowemu rozwojowi gospodarczemu kraju, jego spójności ekonomicznej, społecznej i terytorialnej oraz integracji z Unią Europejską.

Funkcję Instytucji Zarządzającej ZPORR pełni Ministerstwo Gospodarki, Pracy i Polityki Społecznej

Działanie 1:

- Działanie 1.1. Modernizacja i rozbudowa regionalnego układu transportowego
- Działanie 1.2. Infrastruktura ochrony środowiska
- Działanie 1.3. Regionalna infrastruktura społeczna
- Działanie 1.4. Rozwój turystyki i kultury
- Działanie 1.5. Infrastruktura społeczeństwa informacyjnego
- Działanie 1.6. Rozwój transportu publicznego w aglomeracjach

Działanie 2:

- Działanie 2.1. Rozwój umiejętności powiązany z potrzebami regionalnego rynku pracy i możliwości kształcenia ustawicznego w regionie
- Działanie 2.2. Wyrównywanie szans edukacyjnych poprzez programy stypendialne
- Działanie 2.3. Reorientacja zawodowa osób odchodzących z rolnictwa
- Działanie 2.4. Reorientacja zawodowa osób zagrożonych procesami restrukturyzacyjnymi
- Działanie 2.5 Promocja przedsiębiorczości
- Działanie 2.6 Regionalne Strategie Innowacyjne i transfer wiedzy

Działanie 3:

- Działanie 3.1. Obszary wiejskie
- Działanie 3.2. Obszary podlegające restrukturyzacji
- Działanie 3.3. Zdegradowane obszary miejskie, przemysłowe i powojenne
- Działanie 3.4. Mikroprzedsiębiorstwa
- Działanie 3.5. Lokalna infrastruktura społeczna

4.2. SPO-RZL - Rozwój Zasobów Ludzkich

Celem Sektorowego Programu Operacyjnego - Rozwój Zasobów Ludzkich jest budowa otwartego, opartego na wiedzy społeczeństwa poprzez zapewnienie warunków do rozwoju zasobów ludzkich w drodze kształcenia, szkolenia i pracy.

Funkcję Instytucji Zarządzającej SPO-RZL pełni Ministerstwo Gospodarki, Pracy i Polityki Społecznej

Działanie 1:

- Działanie 1.1 Rozwój i modernizacja instrumentów i instytucji rynku pracy
- Działanie 1.2 Perspektywy dla młodzieży
- Działanie 1.3 Przeciwdziałanie i zwalczanie długotrwałego bezrobocia
- Działanie 1.4 Integracja zawodowa i społeczna osób niepełnosprawnych
- Działanie 1.5 Promocja aktywnej polityki społecznej poprzez wsparcie grup szczególnego ryzyka
- Działanie 1.6 Integracja i reintegracja zawodowa kobiet

Działanie 2:

- Działanie 2.1 Zwiększenie dostępu do edukacji - promocja kształcenia przez całe życie
- Działanie 2.2. Podniesienie jakości edukacji w odniesieniu do potrzeb rynku pracy
- Działanie 2.3 Rozwój kadr nowoczesnej gospodarki
- Działanie 2.4 Wzmocnienie zdolności administracyjnych

4.3. SPO-Rolnictwo - Restrukturyzacja i Modernizacja Sektora Żywnościowego i Rozwój Obszarów Wiejskich

Celem strategicznym Sektorowego Programu Operacyjnego - Restrukturyzacja i Modernizacja Sektora Żywnościowego i Rozwój Obszarów Wiejskich jest poprawa konkurencyjności gospodarki rolno-żywnościowej oraz zrównoważony rozwój obszarów wiejskich.

Funkcję Instytucji Zarządzającej SPO-Rolnictwo pełni Ministerstwo Rolnictwa i Rozwoju Wsi

Działanie 1:

- Działanie 1.1: Inwestycje w gospodarstwach rolnych
- Działanie 1.2: Ułatwianie startu młodym rolnikom
- Działanie 1.3: Szkolenia
- Działanie 1.4: Wsparcie doradztwa rolniczego
- Działanie 1.5: Poprawa przetwórstwa i marketingu artykułów rolnych

Działanie 2:

- Działanie 2.1: Przywracanie potencjału produkcji leśnej zniszczonego naturalną katastrofą i/lub pożarem oraz wprowadzenie odpowiednich instrumentów zapobiegawczych
- Działanie 2.2: Scalanie gruntów
- Działanie 2.3: Odnowa wsi oraz zachowanie i ochrona dziedzictwa kulturowego
- Działanie 2.4: Różnicowanie działalności rolniczej i zbliżonej do rolnictwa w celu zapewnienia różnorodności działań lub alternatywnych źródeł dochodów
- Działanie 2.5: Gospodarowanie rolniczymi zasobami wodnymi
- Działanie 2.6: Rozwój i ulepszanie infrastruktury technicznej związanej z rolnictwem
- Działanie 2.7: Pilotażowy Program LEADER+

Dla kogo?	Na co?					
	Inwestycje	Ochronę środowiska	Szkolenia i doradztwo	Tworzenie nowych miejsc pracy	Zakończenie działalności / przekwalifikowanie	Pozostałe
Samorząd powiatu	Infrastruktura publiczna (ZPORR 1.6, 3.1, 3.2, 3,3); Infrastruktura społeczno-educacyjna (ZPORR 2.2); Kultura, ochrona zabytków (ZPORR 3.1, 3.2, 3,3)	Inwestycje infrastrukturalne (ZPORR 3.1, 3.2, 3,3)				Scalanie gruntów (SPO Roln 2.2)
Dla wszystkich szczebli samorządu terytorialnego	Infrastruktura publiczna (ZPORR 1.1); Inwestycje w ochronę zdrowia (ZPORR 1.3, 3,5); Infrastruktura społeczno-educacyjna (ZPORR 1.3, 2,4, 3,5); Kultura i ochrona zabytków (ZPORR 1.4, 3,5); Sieci szerokopasmowe, platformy informatyczne, itp. (ZPORR 1.5, 2,4); Pierwsze inwestycje w mikroprzedsiębiorstwa (ZPORR 2.5); Lokalne publiczne punkty dostępu do internetu (ZPORR 1.5); Turystyka w tym agroturystyka (ZPORR 1.4)	Inwestycje infrastrukturalne (ZPORR 1.2)	Organizowanie i prowadzenie szkoleń (ZPORR 2.1, 2,3, 2,4); Organizowanie i prowadzenie szkoleń (SPO RZL 1.2, 1,4, 1,6); Usługi doradcze (ZPORR 2,3, 2,4, 2,5)	Staże, praktyki i wolontariat (ZPORR 2,1, 2,3, 2,4); Staże, praktyki i wolontariat (SPO RZL 1,2, 1,3, 1,4, 1,6)	Staże, praktyki i wolontariat (ZPORR 2,1, 2,3, 2,4); Staże, praktyki i wolontariat (SPO RZL 1,2, 1,3, 1,4, 1,6)	Promowanie krajowych firm i organizacji (ZPORR 1,4); Promocja zatrudnienia (ZPORR2,1, 2,3, 2,4); Promocja zatrudnienia (SPO RZL 1,2, 1,4, 1,5, 1,6, 2,3)

2413

UCHWAŁA Nr XVIII/87/2004 RADY POWIATU W PIŃCZOWIE

z dnia 30 sierpnia 2004r.

w sprawie zmian w budżecie powiatu na 2004 rok.

Na podstawie art. 54 ust. 1 ustawy z dnia 5 czerwca 1998 roku o samorządzie powiatowym (Dz. U. Nr 91, poz. 578 z późn. zmianami) oraz art. 109 i art. 128 ustawy z dnia 26 listopada 1998 roku o finansach publicznych (Dz. U. Nr 155, poz. 1014 z późn. zmianami) Rada Powiatu w Pińczowie po uzyskaniu pozytywnej opinii komisji do spraw budżetu i finansów uchwala:

§ 1. W uchwale Nr XIII/61/2004 Rady Powiatu w Pińczowie z dnia 26 lutego 2004 roku w sprawie uchwalenia budżetu powiatu na 2004 rok wprowadza się następujące zmiany:

1. Zwiększa się dochody budżetu powiatu o kwotę 520 zł.

2. Zwiększa się wydatki budżetu powiatu o kwotę 520 zł.

§ 2. Szczegółową klasyfikację zmian określonych w § 1 niniejszej uchwały zawiera załącznik nr 1.

§ 3. Wykonanie uchwały zleca się Zarządowi Powiatu.

§ 4. Uchwała wchodzi w życie z dniem podjęcia i podlega ogłoszeniu w Dzienniku Urzędowym Województwa Świętokrzyskiego.

Przewodniczący Rady Powiatu: **Z. Kierkowski**

Załącznik Nr 1
do uchwały Nr XVIII/87/2004
Rady Powiatu w Pińczowie
z dnia 30 sierpnia 2004r.

Lp	Klasyfikacja budżetowa			Nazwa	Dochody budżetowe zwiększenie	Wydatki budżetowe zwiększenie	Uzasadnienie zmian
	Dział	Rozdział	§				
1	2	3	4	5	6	7	8
1	854			Edukacyjna opieka wychowawcza	520	520	Przychody ze sprzedaży wyposażenia w kwocie 520 zł uzyskane przez Specjalny Ośrodek Szkolno-Wychowawczy w Pińczowie
		85403		Specjalne ośrodki szkolno-wychowawcze	520	520	
			0840	Wpływy ze sprzedaży wyrobów i składników majątkowych	520		
			4210	Zakup materiałów i wyposażenia		520	
Ogółem:					520	520	
				Wydatki			
				bieżące			majątkowe
				Ogółem	razem	w tym: wynagrodzenia i pochodne	
				zwiększenia	zwiększenia	zwiększenia	zwiększenia
I	Wydatki na zadania własne						
	1. -						
	Razem I						
II	Wydatki na zadania z zakresu administracji rządowej i innych zadań zleconych ustawami						
	1. -						
	Razem II						
III	Wydatki na zadania przejęte przez jednostkę samorządu terytorialnego						
	1. -						
	Razem III						
IV	Wydatki na realizację zadań wspólnych z innymi jednostkami samorządu terytorialnego						
	1. -						
	Razem IV						

2414

UCHWAŁA Nr 80/XII/04 RADY GMINY W OLEŚNICY

z dnia 27 sierpnia 2004r.

w sprawie zmian budżetu gminy na 2004 rok.

Na podstawie art. 18 ust. 2 pkt. 4 ustawy z dnia 8 marca 1990r o samorządzie gminnym (Dz. U. Nr 142 poz. 1591 z późn. zm.) oraz art. 129 ustawy o finansach publicznych z dnia 26 listopada 1998 roku (Dz. U. Nr 15 poz. 148 z 2003r. z późn. zm.) Rada Gminy w Oleśnicy uchwała co następuje:

§ 1. W budżecie gminy na 2004 rok wprowadza się następujące zmiany:

1. Zwiększa się dochody gminy o kwotę 78.186,00 zł w:

Dz. 758 R 75801 § 2920 - 39.857,00 zł /część oświatowa subwencji ogólnej dla jednostki samorządu terytorialnego/.

Dz. 758 R 75802 § 2750 - 28.328,00 zł /uzupełnienie subwencji ogólnej dla jednostki samorządu terytorialnego, środki na uzupełnienie dochodów gmin/

Dz. 758 R 75805 § 2920 - 10.001,00 zł /część rekompensująca subwencji ogólnej dla gmin/.

§ 2.1. Zwiększa się wydatki gminy o kwotę 78.186,00 zł w:

Dz. 750 R 75023 § 6050 - 78.186,00 zł /Administracja publiczna, urzędy gmin, wydatki inwestycyjne/.

§ 3. Dokonuje się przeniesienia planu wydatków w działach 801 przez:

- zmniejsza się wydatki w:

Dz. 801 - Oświata i wychowanie, rozdział 80104 - przedszkola, § 4010 - wynagrodzenia osobowe o kwotę 1.220,00 zł.

- zwiększa się wydatki w:

Dz. 801 - Oświata i wychowanie, rozdział 80104 - Przedszkola, § 4040 - dodatkowe wynagrodzenie roczne o kwotę 1.220,00 zł.

§ 4. Wykonanie uchwały powierza się Wójtowi Gminy.

§ 5. Uchwała wchodzi w życie z dniem powzięcia i podlega ogłoszeniu w Dzienniku Urzędowym Województwa Świętokrzyskiego.

Przewodniczący Rady Gminy: *K. Ratusznik*

2415

UCHWAŁA Nr 83/XIII/04 RADY GMINY W OLEŚNICY

z dnia 31 sierpnia 2004r.

w sprawie uchwalenia wieloletniego programu inwestycyjnego.

Na podstawie art. 18 ust. 2 pkt. 6 ustawy z dnia 08 marca 1990 roku o samorządzie gminnym (tekst jednolity Dz. U. Nr 142 poz. 1591 z 2001 roku z późniejszymi zmianami) oraz art. 110 ust. 1 ustawy z dnia 26 listopada 1998 roku o finansach publicznych (tekst jednolity Dz. U. Nr 15, poz. 148 z 2003 roku z późniejszymi zmianami) - Rada Gminy w Oleśnicy uchwała co następuje:

§ 1. Ustala się wydatki na sfinansowanie wieloletniego programu inwestycyjnego z uwzględ-

nieniem limitu wydatków na sfinansowanie zadania inwestycyjnego zgodnie z załącznikiem Nr 1.

§ 2. Wykonanie uchwały powierza się Wójtowi Gminy.

§ 3. Uchwała podlega ogłoszeniu w Dzienniku Urzędowym Województwa Świętokrzyskiego.

§ 4. Uchwała wchodzi w życie po upływie 14 dni od dnia ogłoszenia.

Przewodniczący Rady Gminy: *K. Ratusznik*

Załącznik Nr 1
do uchwały Nr 83/XIII/04
Rady Gminy w Oleśnicy
z dnia 31 sierpnia 2004r.

Limity wydatków na wieloletnie programy inwestycyjne

Wyszczególnione rodzaju realizacji inwestycji wieloletniego programu	Jednostka organizacyjna realizacji zadań inwestycyjnych wieloletniego programu	Określenie terminu realizacji zadań inwestycyjnych programu	Całkowite nakłady finansowe w zł	Źródła finansowania	Wysokość wydatków w roku 2004	Wysokość wydatków w roku 2005	Wysokość wydatków w roku 2006
1	2	3	4	5	6	7	8
Przebudowa drogi powiatowej nr 0105 T Stopnica - Podlesie - Wilkowa - Połaniec	Zarząd Dróg Powiatowych w Staszowie	2004-2006	6.640.000	Starostwo Powiatowe	99.600	365,200	365,200
				Środki z ZPORR	0	2769,900	2210,100
				Środki Gminy Oleśnica	0	195,500	195,500
				Środki Gminy Łubnice	0	0	176,000
				Środki Miasta i Gminy Połaniec	0	263,000	0
Razem			6.640.000		99,600	3593,600	2946,800

Wydawca: Wojewoda Świętokrzyski

Redakcja: Wydział Prawny i Nadzoru
Świętokrzyskiego Urzędu Wojewódzkiego w Kielcach
Al. IX Wieków Kielc 3, 25-516 Kielce
tel. 0 (prefix) 41 3421673, e-mail: org07@kielce.uw.gov.pl

Skład, druk i rozpowszechnianie: Zakład Obsługi
Świętokrzyskiego Urzędu Wojewódzkiego w Kielcach,
25-516 Kielce, Al. IX Wieków Kielc 3
tel. 0 (prefix) 41 3421807, 3421249

Prenumerata roczna Dziennika Urzędowego Województwa Świętokrzyskiego wynosi 3000 zł.
Nr konta Bank Przemysłowo-Handlowy PBK S.A. O/Kielce, Nr 25 10600076-0000320000163506
Dziennik w Internecie – <http://www.kielce.uw.gov.pl/dziennik.htm>

Zbiory Dzienników Urzędowych wraz ze skorowidzami wyłożone są do powszechnego wglądu w siedzibie Świętokrzyskiego Urzędu Wojewódzkiego w Kielcach, Al. IX Wieków Kielc 3, pok. 210 w godzinach pracy Urzędu

Tłoczono z polecenia Wojewody Świętokrzyskiego z dnia 12 października 2004r.