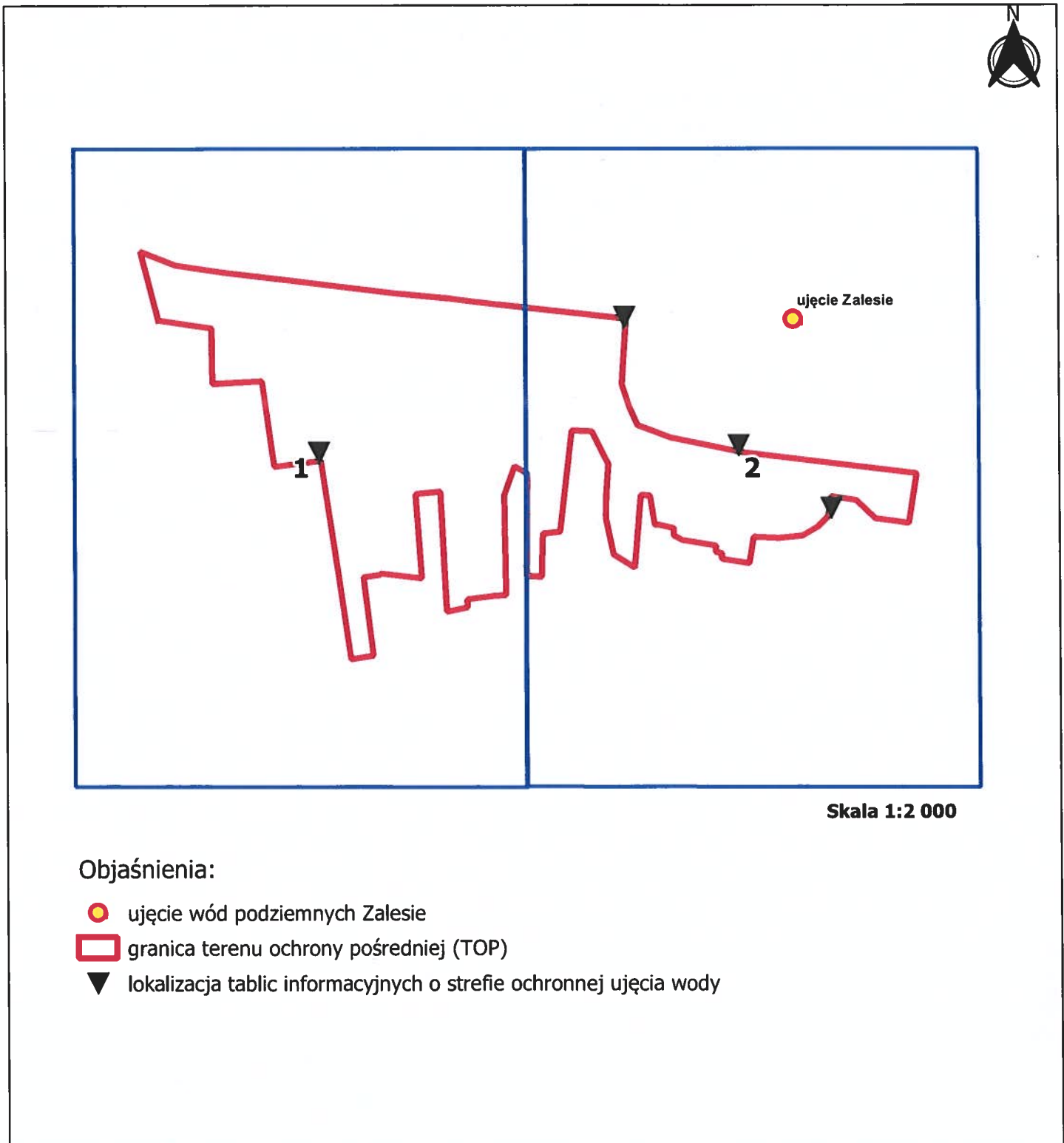





Załącznik Nr 3
do Rozporządzenia Wojewody Świętokrzyskiego
z dnia 19.04.2023 w sprawie ustanowienia strefy ochronnej wód
podziemnych Zalesie, Gmina Miasto Kielce, Powiat kielecki

Mapa terenu ochrony pośredniej strefy ochronnej ujęcia wód podziemnych Zalesie



Skala 1:2 000

Objaśnienia:

-  ujęcie wód podziemnych Zalesie
-  granica terenu ochrony pośredniej (TOP)
-  lokalizacja tablic informacyjnych o strefie ochronnej ujęcia wody



2

mapy ewidencyjnej

Skala 1:2000



