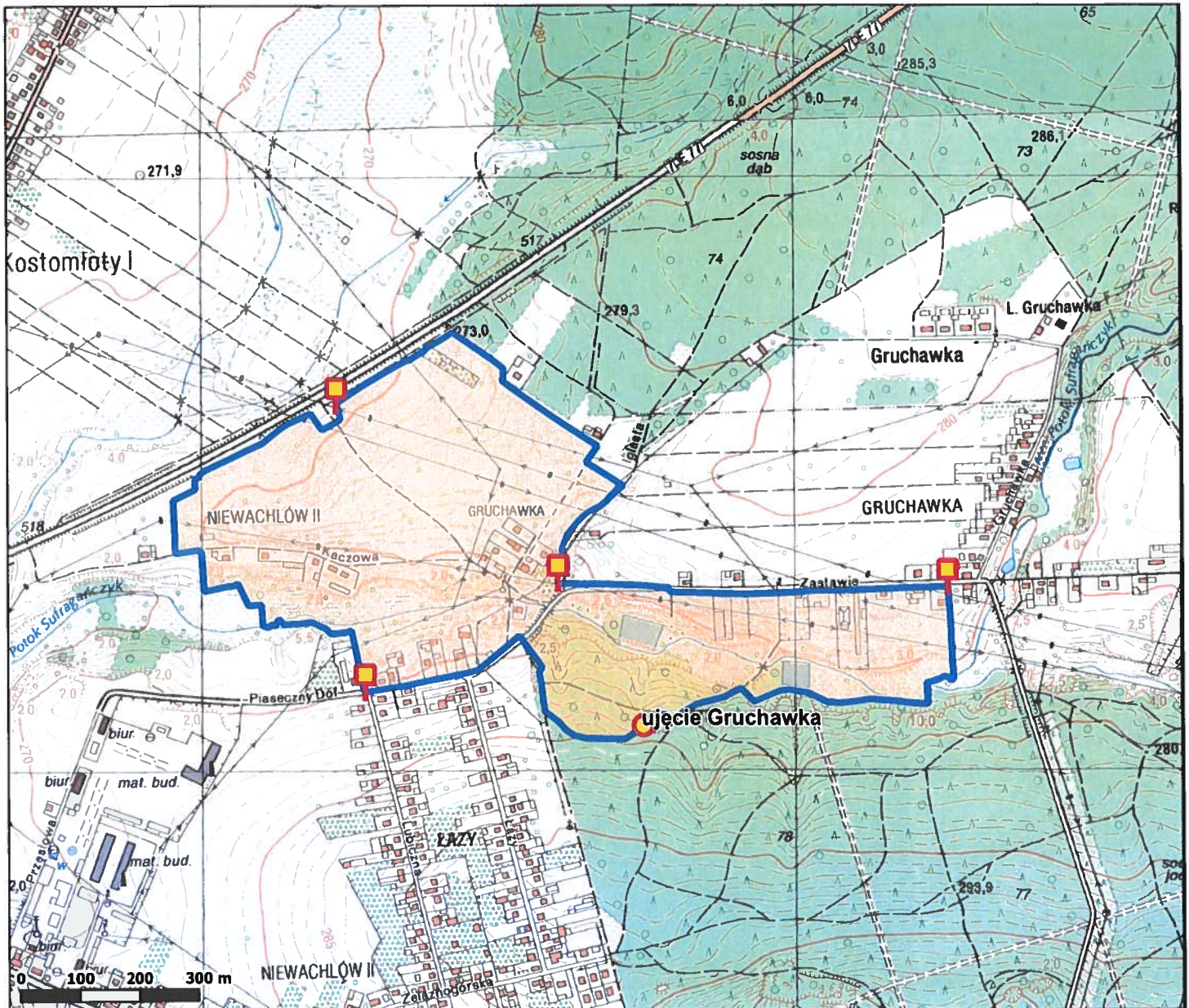





Załącznik Nr 2
do Rozporządzenia Wojewody Świętokrzyskiego
z dnia 17.04.2023 w sprawie ustanowienia strefy ochronnej
wód podziemnych Gruchawka, Gmina Miasto Kielce,
Powiat kielecki

Mapa terenu ochrony pośredniej strefy ochronnej ujęcia wód podziemnych Gruchawka



Objaśnienia:

-  ujęcie wód podziemnych Kielce-Gruchawka
-  granica terenu ochrony pośredniej (TOP)
-  lokalizacja ustawienia tablic informacyjnych