



DZIENNIK URZĘDOWY WOJEWÓDZTWA ŚWIĘTOKRZYSKIEGO

Kielce, dnia 1 lutego 2005r.

Nr 21

TREŚĆ:

Poz.:

U C H W A Ł A:

278 — Nr XVIII/116/2004 Rady Gminy Słupia Jędrzejowska z dnia 29 listopada 2004r. w sprawie przyjęcia „Planu Rozwoju Lokalnego Gminy Słupia Jędrzejowska” 1197

278

UCHWAŁA Nr XVIII/116/2004 RADY GMINY SŁUPIA JĘDRZEJOWSKA

z dnia 29 listopada 2004r.

w sprawie przyjęcia „Planu Rozwoju Lokalnego Gminy Słupia Jędrzejowska”.

Na podstawie art. 18 ust. 1, art. 40 ust. 1 i 2, art. 41 ust. 1, art. 42 ustawy z dnia 8 marca 1990 roku o samorządzie gminnym (jednolity tekst z 2001r. Dz. U. nr 142 poz. 1591 z późniejszymi zmianami) Rada Gminy Słupia Jędrzejowska uchwala co następuje:

§ 1. Przyjmuje „Plan Rozwoju Lokalnego Gminy Słupia Jędrzejowska” stanowiący załącznik do niniejszej uchwały.

§ 2. Wykonanie uchwały powierza się Wójtowi Gminy Słupia Jędrzejowska.

§ 3. Uchwała podlega ogłoszeniu w Dzienniku Urzędowym Województwa Świętokrzyskiego.

§ 4. Uchwała wchodzi w życie po 14 dniach od daty jej ogłoszenia w Dzienniku Urzędowym Województwa Świętokrzyskiego.

Przewodniczący Rady Gminy: A. Gregorczyk

Załącznik do uchwały Nr XVIII/116/2004
Rady Gminy Słupia Jędrzejowska
z dnia 29 listopada 2004r.

Plan Rozwoju Lokalnego Gminy Słupia Jędrzejowska na lata 2004-2013

Wstęp

Plan Rozwoju Lokalnego jest dokumentem programowym samorządu, zawierającym wytyczne rozwojowe oraz działania służące realizacji wytyczonych celów i założeń długoterminowego i zrównoważonego rozwoju gminy w latach 2004-2013. Dokument ściśle określa otoczenie, terminy realizacji, wskaźniki efektów i budżet wszystkich zapisanych zadań inwestycyjnych. Cele i zadania Planu są zbieżne z rządowymi i regionalnymi dokumentami strategicznymi i programowymi w zakresie rozwoju i polityki regionalnej oraz uwzględniają potrzeby i problemy specyficzne dla gminy. Kierunki rozwoju gminy, zadania inwestycyjne i projekty muszą być akceptowalne społecznie.

W oparciu o analizę cech społeczno-gospodarczych gminy oraz wszelkich uwarunkowań, w kontekście polityki regionalnej, sformułowane zostały cele i zadania zmierzające do ich osiągnięcia. Plan Rozwoju Lokalnego określa również spodziewane efekty realizacji zadań i projektów rozwojowych, wskazuje kierunki i wielkość planowanego zaangażowania środków publicznych i pomocowych oraz określa sposób koordynacji i wdrażania zadań w całym okresie realizacji Planu.

Plan Rozwoju Lokalnego powinien służyć wykorzystaniu szans i potencjału gminy oraz uświadomić mieszkańcom ich rolę w lokalnej polityce rozwojowej. Plan stwarza dla mieszkańców możliwości dotyczące formułowania swoich oczekiwań, wizji gminy, propozycji eliminacji lokalnych problemów społecznych. Natomiast

samorząd wytycza i zatwierdza działania, które są wykonalne technicznie, realne ekonomicznie i w pełni akceptowalne społecznie.

Wszelkie działania związane z rozwojem lokalnym, dotyczące tego samego terenu, winny być zbieżne ze sobą i uzupełniać się wzajemnie, tak, aby przyczyniały się do wzrostu gospodarczego obszaru. Warunkiem powodzenia realizacji polityki regionalnej i rozwojowej jest ścisła współpraca pomiędzy samorządem, mieszkańcami, sektorem prywatnym oraz innymi organizacjami formalnymi i nieformalnymi działającymi na terenie objętym Planem. Na etapie wdrażania Plan będzie zarządzany przez gminę, co zapewni koordynację i jednolite stosowanie ustalonych reguł monitoringu i oceny, identyfikacji projektów, weryfikacji dostępnych środków finansowych.

Niniejszy dokument został przygotowany zgodnie z wytycznymi zawartymi w Zintegrowanym Programie Operacyjnym Rozwoju Regionalnego. Plan Rozwoju lokalnego odpowiada trosce lokalnego samorządu o rozwój Gminy w szybko zmieniającym się i coraz bardziej konkurencyjnym otoczeniu.

Przygotowanie Planu Rozwoju Lokalnego poprzedził proces konsultacji społecznych przeprowadzonych za pomocą ankiety. Projekt był przedmiotem dyskusji komisji Rady Gminy i zespołu do spraw inwestycyjnych. Dokument oparty został na założeniach przyjętych w Strategii Rozwoju Gminy Słupia Jędrzejowska i Studium Uwarunkowań i kierunków zagospodarowania przestrzennego Gminy Słupia Jędrzejowska.

I. Obszar i czas realizacji planu rozwoju lokalnego

Niniejszy Plan Rozwoju Lokalnego obejmuje obszar gminy Słupia Jędrzejowska, położonej w Powiecie Jędrzejewskim w województwie świętokrzyskim. Dokument określa cele, kierunki działania oraz wysokość środków pochodzących z funduszy strukturalnych, przeznaczonych na realizację zadań, które zostaną uruchomione w latach 2004-2006 oraz w następnym okresie programowania w latach 2007-2013.

II. Aktualna sytuacja społeczno-gospodarcza

1. Położenie, powierzchnia i ludność

Gmina Słupia Jędrzejowska położona jest w zachodniej części województwa Świętokrzyskiego w obrębie Niecki Włoszczowskiej i Płaskowyzu Jędrzejewskiego ok. 250 m. n.p.m. w zlewisku rzeki Pilica, Sąsiaduje z następującymi gminami:

- Nagłowicie, Sędziszów, Moskorzew - woj. świętokrzyskie
- Szczekociny, Żarnowiec woj. śląskie.

Powierzchnia ogółem w km² - 108.

Gmina Słupia Jędrzejowska zajmuje obszar 10 788 ha

w tym:

- użytki rolne 8686 ha
- lasy i grunty leśne 1371 ha,
- rozlewiska wodne 99 ha,
- pozostałe grunty 632 ha,

Teren gminy obejmuje czternaście sołectw.

Poszczególne sołectwa obejmują obszar:

- Dąbrowica	- 974 ha
- Jasieniec	- 627 ha
- Nowa Wieś	- 378 ha
- Węgrzynów (w tym Stary Węgrzynów, Nowy Węgrzynów)	- 1014 ha
- Obiechów	- 801 ha
- Raszków	- 1104 ha
- Rawka	- 161 ha
- Rożnica	- 962 ha
- Sieńsko	- 1091 ha
- Słupia	- 1434 ha
- Sprowa	- 1435 ha
- Wielkopole	- 130 ha
- Wywła	- 677 ha

Razem: 10788 ha

Liczba mieszkańców faktycznie zamieszkałych w gminie wg stanu na dzień 31.12.2003r to 4665 osób. Gęstość zaludnienia w gminie na 1 km² wynosi 43 osoby

Szczegółowe dane dotyczące ludności i demografii znajdują się w rozdziale 6.1.

2. Środowisko przyrodnicze

Gmina Słupia Jędrzejowska ma charakter wybitnie rolniczy. Zasoby wód podziemnych na jej obszarze są najcenniejszą wartością naturalną. Wody podziemne stanowią jedyne źródło zaopatrzenia ludności i rolnictwa w czystą wodę. Ich ochrona i prawidłowe zagospodarowanie są priorytetem w podejmowanych działaniach gospodarczych.

Głównym ciekim jest rzeka Pilica. Dolina rzeki stanowi obrzeże północno zachodniej części gminy. W dolinie rzeki znajdują się liczne starorzecza, które tworzą naturalne meandry, pośród łąk o bogatej szacie roślinnej. Cała dolina Pilicy ma wysokie walory krajobrazowe.

Środkowo i zachodnia część Gminy Słupia Jędrzejowska obejmuje Miechowsko-Działoszycki obszar chronionego krajobrazu. Wchodzący w skład systemu obszarów chronionych województwa świętokrzyskiego.

Nie istnieje zagrożenie zanieczyszczenia środowiska przyrodniczego, gdyż na terenie gminy nie działają duże zakłady przemysłowe. Naturalny charakter rzeki jest czynnikiem zwiększającym atrakcyjność obszaru.

W strukturze użytków rolnych grunty orne stanowią - 86 %, sady - 2 %, łąki - 9 % pastwiska - 3 %. Tak, więc głównym kierunkiem rolniczego użytkowania gruntów jest kierunek polowy z udziałem łąk i pastwisk. W klasyfikacji bonitacyjnej gleb przeważają gleby średnie. W ogólnej powierzchni gleby I-III klasy bonitacyjnej zajmują 19,1 %. Gleby IV klasy bonitacyjnej zajmują 43,4 % powierzchni terenu Gminy. Grunty słabe i bardzo słabe V - klasa bonitacyjna zajmują w gminie ok. 20,9 % klasa VI - 16,6 %. Rolnicy zainteresowani są przestawianiem własnych gospodarstw rolnych na gospodarstwa ekologiczne.

Na terenie Gminy Słupia jeden rolnik stara się o uzyskanie certyfikatu, jest w trakcie przestawiania się na prowadzenie gospodarstwa ekologicznego.

Własność prywatną stanowi około 84 % powierzchni gminy.

- Użytki rolne osób fizycznych na terenie gminy zajmują 8387 ha - w tym 334 ha stanowią tereny zabudowane
- Ogólna powierzchnia lasów - 1371 ha, co stanowi 13 % ogólnej powierzchni gminy
w tym:
 - Lasy nadzorowane przez Lasy Państwowe Nadleśnictwa Jędrzejów, powierzchnia 982 ha (9 % ogólnej powierzchni gminy).
 - Lasy osób indywidualnych 389 ha (4 % ogólnej powierzchni gminy).

Na terenie gminy Słupia 88 ha stanowi własność komunalna (0,8 % ogólnej powierzchni Gminy), w tym zabudowanych jest 16.50 ha.

Do Skarbu Państwa należy 269 ha (2,2 % ogólnej powierzchni gminy) są to grunty przekazane do Agencji Nieruchomości Rolnej w tym:

- użytkowane przez rolników indywidualnych - 82 ha,
- użytkowane przez Stację Doświadczalną Oceny Odmian w Słupi - 134 ha,
- Gospodarstwo Rybackie - 53 ha.

Reasumując klasyfikacja bonitacyjna gleb pozwala zaliczyć gminę Słupię Jędrzejowską do grup gmin o korzystnych warunkach glebowych dla rozwoju rolnictwa w rejonie świętokrzyskim.

W strukturze własnościowej gospodarstw rolnych Gminy Słupia dominuje sektor indywidualnych gospodarstw rolnych. Średnia wielkość gospodarstwa rolnego wynosi ok. 9,00 ha (na podstawie spisu rolny 2002)

Rok	Wyszczególnienie	Razem	Grupa obszarowa w ha				Powyżej 30
			1-2	2-5	5-10	10-30	
2000	Liczba gospodarstw rolnych w (szt.)	1354	176	448	556	174	-
	- udział % w ogólnej liczbie gospodarstw	100	13,00	33,08	41,06	12,85	-
2001	Liczba gospodarstw rolnych w (szt.)	1181	138	402	518	119	4
	- udział % w ogólnej liczbie gospodarstw	100	11,78	34,03	43,86	10,00	0,33
2002	Liczba gospodarstw rolnych w (szt.)	987	134	208	505	132	8
	- udział % w ogólnej liczbie gospodarstw	100	13,57	21,17	51,16	13,37	0,81
2003	Liczba gospodarstw rolnych w (szt.)	796	124	198	261	199	14
	- udział % w ogólnej liczbie gospodarstw	100	15,57	24,87	32,88	25,0	1,75

Tabela 1 wyszczególnienie gospodarstw rolnych

Na gruntach o niskiej klasie bonitacyjnej w obrębach przy kompleksach leśnych. Rolnicy ubiegają się o powiększenie obszarów leśnych poprzez zalesienie gruntów rolnych. Na powierzchni do 0,30 ha z funduszy Starostwa Powiatowego, natomiast na większych powierzchniach z funduszy unijnych przez Agencję Restrukturyzacji i Modernizacji Rolnictwa.

3. Turystyka

Gmina Słupia Jędrzejowska nie ma większych tradycji turystycznych. Jest to zapewne spowodowane brakiem niezbędnej infrastruktury turystycznej.

Jednak pomimo tej niedogodności gmina posiada inne walory rekreacyjne, jak chociażby - nieskażona przyroda, czyste powietrze i wody Pilicy oraz lasy bogate w owoce runa leśnego.

Nie można nie wspomnieć, że dziedzictwo kulturowe i wielowiekowa historia tych terenów, stanowią także doskonałą bazę do rozwoju turystyki.

Same walory krajobrazowo-kulturowe nie wystarczą, aby rozbudzić potrzebę dłuższego pobytu w określonym miejscu, czy nawet krótkotrwałego postoju grupy lub pojedynczego turysty

Nieefektywne jest także promowanie gminy pod względem turystycznym, bez zapewnienia infrastruktury turystycznej o określonych standardach.

Obecnie na terenie gminy znajdują się dwa gospodarstwa agroturystyczne, istnieje możliwość noclegu w budynku po szkole podstawowej w Raszkowie, gdzie aktualnie gospodarują harcerze z chorągwi kieleckiej. W Słupi natomiast w budynku biura Stacji Doświadczalnej Oceny Odmian znajduje się niewielki hotel. Miejsca te nie zapewniają jednak strony gastronomicznej, która jest niezbędnym czynnikiem rozwoju turystyki, a sieć ta jest bardzo skąpa na terenie gminy.

Innym czynnikiem, warunkującym atrakcyjność turystyczną gminy są zabytki architektury:

- XVIII-wieczny dwór ziemiański w Słupi, odrestaurowany - obecnie siedziba władz samorządowych, można w nim obejrzeć zachowane w dobrym stanie zabytkowe kredensy, kunsztownie wykute w metalu „kręcone” schody, kominki i piece kaflowe.



- XVIII-wieczny kościół w Słupi zbudowany w stylu klasycystycznym z bogatym stiukowym wyposażeniem wnętrza,
- spichlerz w Słupi z początku XX wieku.
- XVIII-wieczny kościół w Obiechowie, zbudowany z modrzewia na planie krzyża. Tuż obok zabytkowa kaplica Mieroszewskich. Kościół aktualnie wymaga gruntownego remontu.



- zespół dworski w Raszkowie z końca XVIII wieku, otoczony parkiem z licznymi starodrzewiem z zachowanymi alejami: jesionową i kasztanową (prywatny właściciel).
- zespół pałacowo-parkowy w Rożnicy z początku XX wieku. Prywatny właściciel nie wykazuje zainteresowania budynkiem pałacu i otaczającym go parkiem. Obiekt jest w bardzo złej kondycji, a założenie parkowe zaniedbane.

Na terenie gminy znajduje się wiele mogił żołnierzy i partyzantów poległych podczas II wojny światowej.

W gminie Słupia Jędrzejowska odnajdujemy ślady wydarzeń historycznych miejsca pamięci narodowej związane z walkami narodowo-wyzwoleńczymi:

- kopiec - mogiła kosynierów w Wywle, upamiętniająca bitwę Tadeusza Kościuszki z wojskami carskimi i pruskimi z 1794 roku, zwaną w historii bitwą pod Szczekocinami.
- również w Wywle tablica upamiętniająca sylwetkę Naczelnika - przez wieś przebiega szlak kościuszkowski,znaczony kosami.
- krzyż poświęcony ofiarom pacyfikacji wsi Wywła przez niemieckiego okupanta w roku 1944.



- tablica pamiątkowa, znajdująca się w siedzibie Urzędu Gminy w Słupi, poświęcona twórcom i uczniom tajnego nauczania w latach 1940-1945. Nauka odbywała się na wszystkich szczeblach edukacji: podstawowym, gimnazjalnym, licealnym i uniwersyteckim. Znajdowała się tu, bowiem filia tajnego Uniwersytetu Jagiellońskiego z wydziałami - prawa, filozofii, historii, polonistyki i medycyny.



- Pałac w Rożnicy w latach 50 - tych XX wieku był siedzibą reaktywowanego Uniwersytetu Ludowego pod kierunkiem wybitnego pedagoga Waldemara Babinicza. Było to miejsce spotkań wielu znakomitych polskich pisarzy, poetów, pedagogów i ludzi nauki.

Ponadto w Słupi znajduje się staw z malowniczo położoną wyspą która zamieszkuje liczne ptactwo wodne.



W planach na najbliższe lata jest zagospodarowanie samego stawu, jak i jego otoczeniu, adaptując ten teren na Centrum Rekreacji.

Należy również zaznaczyć, że jeśli będą prowadzone działania zmierzające do zrównoważonego rozwoju gminy to południowa jej część może przejąć funkcję obszaru letniskowego oraz rekreacyjnego.

Wpływ na taki stan rzeczy miałaby na pewno przepływająca przez te tereny rzeka Pilica, gdzie mogliby znakomicie odpocząć amatorzy kąpeli i wędkarstwa. Na podniesienie walorów tych obszarów miałaby budowa ścieżek rowerowych.

Niewątpliwie jednym z możliwych kierunków rozwojowych w gminie Słupia Jędrzejowska może być agroturystyka, jako alternatywne źródło dochodu gospodarstw rolniczych.

Jednak podobnie jak tradycyjna turystyka, ta gałąź również jest zaniedbana. Brakuje infrastruktury w postaci odpowiednio przygotowanych gospodarstw gościnnych. Nie została wypracowana oferta agroturystyczna gospodarstw a mieszkańcy nie są przygotowani do podjęcia ryzyka takiej działalności.

4. Zagospodarowanie przestrzenne

W świetle ustawy o zagospodarowaniu przestrzennym z 27 marca 2003 roku, projektowane plany miejscowe powinny zapewniać osiągnięcie celów w zakresie:

- ładu przestrzennego,
- ochrony środowiska przyrodniczego, zdrowia, bezpieczeństwa ludzi i mienia,
- ochrony dziedzictwa kulturowego i dóbr kultury,
- możliwie wysokiej jakości życia mieszkańców,
- zachowania warunków obronności i bezpieczeństwa,
- tworzenia możliwości dalszego rozwoju,

4.1. Uwarunkowania ochrony środowiska naturalnego

Warunkiem społecznego oraz gospodarczego rozwoju gminy jest zachowanie zasobów wód, gleb, krajobrazu oraz elementów przyrody ożywionej. Zapisy dotyczące uwarunkowań wynikające przyrodniczego ochrony środowiska przyrodniczego znajdują się w Studium Uwarunkowań i kierunków zagospodarowania przestrzennego Gminy opracowanego w 2000r.

W celu zachowania ze względów przyrodniczo-dydaktycznych stanowisk kserotermicznych muraw o charakterze stepowym oraz zbiorowisk roślin charakterystycznych dla mokradel i bagien uznaje się za podlegające ochronie jako użytek ekologiczny i obszar łąki śródleśny, mokradła i bagna o pow. 9.92 ha położonej w Obrębie Sprowa stanowiącej własność Skarbu Państwa w zarządzie Nadleśnictwa Jędrzejów, Leśnictwo „Czarny Las”. Zgodnie z Rozporządzeniem Nr 355/2001 Wojewody Świętokrzyskiego z dnia 23 listopada 2001r. (Dz. Urzędowy Woj. Świętokrzyskiego 27.11.2001r. Nr 124 poz. 1469) w sprawie uznania za użytki ekologiczne, został uznany na terenie gminy obszar podlegający ochronie jako użytek ekologiczny.

Obszar użytków ekologicznych podlega szczególnej ochronie prawnej. Wszelkie prace mogące naruszyć istniejące zakazy i ograniczenia ustanowione na terenie Gminy Słupia wymagają uzgodnienia z Wojewodą. Zgodnie z Uchwałą Nr IV/29/2003 Rady Gminy Słupia Jędrzejowska w obrębie Słupia znajduje się las uznany za chroniony o pow. 288.64 ha w tym:

- Lasy stanowiące ostoje zwierząt podlegających ochronie gatunkowej na pow. 0.71 ha,
- Lasy stanowiące ostoje zwierząt podlegających ochronie gatunkowej wodochronne na pow. 26.69 ha
- Lasy wodochronne na pow. 261,24 ha.

W stosunku do terenów, do których mają zastosowanie przepisy szczególne, obowiązują zasady określone dla:

- gleb chronionych - na podstawie ustawy o ochronie gruntów rolnych i leśnych,
- lasów chronionych - na podstawie ustawy o lasach,
- stref bezpośrednich i pośrednich ujęć wody - na podstawie ustawy „prawo wodne”.

4.2. Infrastruktura techniczna

4.2.1. System komunikacji

Gmina Słupia Jędrzejowska położona jest poza zasięgiem dróg krajowych i wojewódzkich.

Na sieć dróg w Gminie składa się 11 odcinków dróg powiatowych o łącznej długości 63,98 km, oraz 31 odcinków dróg gminnych o łącznej długości 65,098 km.

Tab. 2. Wykaz dróg powiatowych.

Lp.	Nowy numer	Gmina Słupia Jędrzejowska
1	00188 T	(Goleniowy) - gr. woj. świętokrzyskiego - Wywła - Słupia - Nowa Wieś - Tarnawa - gr. m. Sędziszów - Grązów - Zielonki - Kaziny - Łany - Wodzisław
2	0194 T	Obiechów - Jasieniec - Stara Wieś - Kolonia Węgrzynów - Czepiec
3	0195 T	(Małoszyce) - gr. woj. świętokrzyskiego - Dąbrowica - Obiechów - Węgrzynów - Raszków
4	0196 T	Węgrzynów - Czekaj
5	0197 T	Słupia - Wielkopole - Raszków - Kresy - Obiechów
6	0198 T	(Szczekociny) - gr. woj. świętokrzyskiego - Sprowa - Raszków - Bugaj - Krzelów
7	0199 T	Wywła - Gawrony - Sprowa
8	0200 T	Słupia - Roźnica - Sieńsko
9	0201 T	Roźnica - Sosnowiec - Sędziszów - Gródek - Tarnawa
10	0202 T	Chlewice - Jadwigów - Sieńsko - Trzciniac
11	0203 T	Rakoszyn - Sieńsko

Razem 63,98 km

Tab. 3. Wykaz dróg gminnych.

Lp.	Nowy numer	Gmina Słupia Jędrzejowska
1.	003579 T	Sieńsko - Kolonia Czarka - Sosnowiec
2.	003580 T	Roźnica - Kol. I - Kol. II
3.	003581 T	Roźnica - Nowa Wieś
4.	003582 T	Słupia - Księżę Pole - Chlewice
5.	003583 T	Słupia - Kol. Kreślina
6.	003584 T	Słupia - Rawka - Hebdzie
7.	003585 T	Słupia - Kolonia
8.	003586 T	Nowa Wieś - Szalas
9.	003587 T	Nowa Wieś - Marianów
10.	003588 T	Wywła - Rawka - Hebdzie
11.	003589 T	Wielkopole przez wieś
12.	003590 T	Wywła - Gawrony - Chałupki
13.	003591 T	Sprowa - Gawrony - Chałupki
14.	003592 T	Sprowa - Obiechów
15.	003593 T	Obiechów - Obiechów Kresy
16.	003594 T	Obiechów - Węgrzynów Zagórze - Raszków
17.	003595 T	Raszków - Węgrzynów Zagórze
18.	003596 T	Węgrzynów - Kolonia Jasieniec
19.	003597 T	Jasieniec - Nowy Węgrzynów
20.	003598 T	Dąbrowica - Rokito
21.	003599 T	Jasieniec - Małoszyce
22.	00222602072 G	Słupia - Osiedle Górka
23.	1562023	Słupia - Kolonia Raszków
24.	1562024	Raszków - Raszków Kolonia
25.	1562025	Kolonia Węgrzynów
26.	1562026	Kolonia Jasieniec - Węgrzynów
27.	1562027	Roźnica - Kolonia Kopaliny - Sosnowiec
28.	1562018	Sieńsko - Kolonia Łopata
29.	1562029	Sieńsko - Łowinia
30.	00302602072 G	Nowy Węgrzynów - Kol. Węgrzynów
31.	00312602072 G	Stary Węgrzynów - Kol. Węgrzynów Zagórze

Razem 65,098 km

Drogi powiatowe i gminne realizują przede wszystkim powiązania komunikacyjne wewnątrz gminy oraz powiązania lokalne z miejscowościami w gminach ościennych.

Mimo ciągłych remontów stan dróg w większości przypadków jest zły i wymaga dalszych prac.

4.2.2. Układ Kolejowy.

Przez teren Gminy Słupia Jędrzejowska przebiega jedna linia kolejowa nr 64 relacji Kozłów - Koniecpol, wchodząca w skład państwowego układu sieci kolejowych w Polsce. Jest ona linią czynną pod względem eksploatacji tak w ruchu pasażerskim jak i towarowym, ale nie dostępna dla lokalnej społeczności.

W/w odcinek linii znajduje się w granicach administracyjnych Wschodniej Dyrekcji Okręgowej Kolei Państwowych z siedzibą w Lublinie.

4.2.3. Komunikacja pasażerska.

Podstawowym środkiem transportu w Gminie jest autobus.

Obsługę komunikacyjną Gminy w zakresie komunikacji masowej pełni: PKS Jędrzejów oraz Szczekociny i Włoszczowa.

Gmina ma bezpośrednie połączenie z Krakowem, Jędrzejowem, Sędziszowem, Szczekocinami.

4.2.4. Sieć wodociągowa i kanalizacyjna

Na terenie gminy brak sieci wodociągowej.

Gospodarstwa zaopatrywane są w całości w wodę pochodzącą z indywidualnych studni kopanych, tak zwanych przydomowych ujmujących najpłytsze wody gruntowe. Jakość wody w studniach kopanych wykazuje ponadnormatywne przekroczenia związków azotynów i azotanów, co uwarunkowane jest brakiem w tych miejscach kanalizacji sanitarnej. Realizacja zadania jest szczególnie ważna przy istniejącym deficycie źródeł wody.

Kanalizacja występuje tylko częściowo we wsi Słupia. Długość sieci wynosi 3,7 km, liczba przyłączy 98 gospodarstw w tym Zespół Placówek Oświatowych. Ścieki doprowadzone są do oczyszczalni biologiczno-chemicznej typu „EKOBLOK” w Słupi, która ma przepustowość 120 m³/dobę. Pozostałe wsie odprowadzają ścieki do bezodpływowych zbiorników. Istnieje także oczyszczalnia ścieków typu „BIOLCERE” przy szkole podstawowej w Obiechowie o przepustowości 5,4 m³/dobę.

4.2.5. Telefonizacja

Na terenie Gminy znajduje się automatyczna centrala telefoniczna w Słupi wraz z koncentratorem umieszczonym w Starym Węgrzynowie. Obecnie teren Gminy Słupia w całości objęty jest siecią telekomunikacyjną. Wszelkie potrzeby w zakresie usług telekomunikacyjnych realizowane są na bieżąco przez TPSA. Ponadto w Węgrzynowie Starym istnieją trzy wieże przekaźnikowe telefonii komórkowej.

Planowana jest zmiana łącza internetowego do Gminy i placówek oświatowych. Inwestycja przeprowadzona zostanie wraz ze Starostwem Powiatowym w ramach działania ZPORR działanie 1.5.

4.2.6. Gospodarka odpadami

Na terenie gminy Słupia Jędrzejowska nie ma wysypiska śmieci. Odpady komunalne z terenu gminy zbierane są przez Zakład Gospodarki Komunalnej i odwożone na wysypisko w miejscowości Borszowice w gminie Sędziszów. Jest to porozumienie trzech gmin Słupi, Sędziszowa, Wodzisławia do wspólnego użytkowania wysypiska. W przyszłości planuje się przystąpienie do opracowania projektu budowlanego sortowni i obiektów towarzyszących. Powierzchnia technologiczna składowiska wynosi 1450 m², przewidywany czas jego użytkowania przewidziano na 15 lat a eksploatowane jest od listopada 1994r.

Użytkownikiem wysypiska jest Zakład Usług Komunalnych w Sędziszowie.

Ilość odpadów z terenu Gminy wynosi się ok. 157 ton rocznie.

Obecnie zbiórka odpadów odbywa się w workach foliowych przekazywanych przez gminę nieodpłatnie a zbiórką zajmuje się Zakład Gospodarki Komunalnej w Słupi.

Odpady niebezpieczne zawierające azbest to najczęściej pokrycia dachowe.

Z przeprowadzonej inwentaryzacji wynika, że na terenie gminy Słupia Jędrzejowska znajduje się 4187m³ płyt cementowo-azbestowych. Ich utylizacją zajmują się odpowiednie firmy.

4.3. Stan obiektów dziedzictwa kulturowego

Obiekty dziedzictwa kulturowego stanowią o tożsamości kulturowo-historycznej gminy i jej mieszkańców. Spadkobiercy tego dziedzictwa powinni dokładać wszelkich starań, aby utrzymać i zachować dla przyszłych pokoleń dobra kultury, zarówno o wartości materialnej jak i niematerialnej.

Zgodnie z ustawą o ochronie dóbr kultury i muzeach, chronić należy nie tylko obiekty architektury i miejsca wydarzeń historycznych, ale też całe obszary o szczególnych walorach kulturowo-historycznych, stanowiące element kultury narodowej. Ponieważ tak ważnym moralnym obowiązkiem każdego mieszkańca jest zachowanie lokalnej tożsamości, należy krzewić poczucie dbałości i troski o stan kultury przede wszystkim wśród młodego pokolenia obywateli. Ważna jest też świadomość wśród władz lokalnych, że rozwój cywilizacyjny i techniczny, polegający nierzadko na przekształcaniu obszaru, musi współbrzmieć z istniejącym otoczeniem kulturowo-krajobrazowym, nie szpecąc go, ani nie zakłócając jego harmonii nowymi wartościami.

Dużym atutem gminy jest jej bogactwo wartości kulturowo-historycznych. Atut ten, odpowiednio pielęgnowany i promowany, może stanowić ważny czynnik decydujący o rozwoju gospodarczym gminy i jej wizerunku w regionie. Dlatego też kierunki polityki przestrzennej Gminy powinny zmierzać do stworzenia systemu ochrony obiektów i obszarów zabytkowych, miejsc historycznych, układów przestrzenno-krajobrazowych.

Stworzenie takiego systemu będzie możliwe poprzez:

- poprawę stanu technicznego istniejących obiektów dziedzictwa kulturowego, narodowego i zabytków,
- kształtowanie układów nowoczesnej zabudowy i harmonii z istniejącym otoczeniem i w nawiązaniu do tradycji,
- przeciwdziałanie dewastacji krajobrazu,
- promocję istniejących obiektów kulturowych.

5. Gospodarka

5.1. Główni pracodawcy STRUKTURA I TRENDY

Ogółem na terenie gminy działa 149 podmiotów gospodarczych (stan na 30.10.2004r.)

Jednocześnie brak jest na terenie gminy dużych podmiotów gospodarczych. Ponadto niekwestionowanymi pracodawcami o dużym znaczeniu dla rynku pracy są instytucje samorządowe. Lista największych pracodawców na terenie gminy:

- Urząd Gminy - obsługa administracyjna ludności,
Jednostkami organizacyjnymi gminy są:
 - Sieć szkół podstawowych (Zespół Placówek Oświatowych w Słupi z filią w Rożnicy, szkoły podstawowe w Obiechowie, Starym Węgrzynie, Sieńsku oraz gimnazjum publiczne w Słupi).
 - Biuro Obsługi Szkół.
 - Gminny Ośrodek Pomocy Społecznej,
 - Zakład Gospodarki Komunalnej - obsługa ludności w zakresie odbioru ścieków (oczyszczalnia ścieków), odbiór i składowanie odpadów komunalnych oraz usługi transportowe.
- Służba Zdrowia;
 - Publiczny Zakład Opieki Zdrowotnej w Słupi z filią w Starym Węgrzynie,
- Poczta Polska - Urząd Pocztowy obsługujący teren Gminy,
- Bank Spółdzielczy - obsługa finansowa ludności i instytucji,
- Stacja Doświadczalna Oceny Odmian - wdrażanie nowych odmian, nasiennictwo,
- Spółka z o.o PROFPLAST w Starym Węgrzynie, - produkcja profili do okien itp.
- Piekarnia Pałka Rafał - produkcja chleba i pieczywa,
- Stacja Paliw w Jasieńcu - dystrybucja paliw,
- Apteka w Słupi - obsługa ludności w zakresie zaopatrzenia w leki,

Pracodawca i liczba zatrudnionych:

Nazwa podmiotu	Zatrudnienie
Szkoły	94
- nauczyciele	67
- pracownicy administracji (BOS)	3
- obsługa	24
Urząd Gminy w Słupi	25
- pracownicy administracji	18
- obsługa	4
- Ośrodek Pomocy Społecznej	2
- Biblioteka	1

Zakład Gospodarki Komunalnej w Słupi	8
- pracownicy administracji	3
- obsługa	5
Publiczny Zakład Opieki Zdrowotnej	12
- lekarze	3
- pielęgniarki	7
- obsługa	2
PROFPLAST w Starym Węgrzynie	27
Piekarnia w Słupi	13
PPHU „Wypiek Paluszków” w Raszkowie	12
Stacja Doświadczalna Oceny Odmian	9
ATUT - Market	7
Bank Spółdzielczy Sędziszów O/Słupia	6
Policja	4
Apteka w Słupi	2

Tab 4 Zakłady nab terenie gminy Słupia Jędrzejowska

Największą aktywność w zakresie rejestrowania działalności gospodarczej przejawiano w pierwszej połowie lat 90-tych. Obecnie skala rzeczywistego przyrostu podmiotów gospodarczych ma tendencję malejącą, co przedstawia poniższe zestawienie:

Lp.	Wyszczególnienie latami	Firmy zarejestrowane	Firmy wyrejestrowane	Saldo (3-4)
1.	1990	27	7	+ 20
2.	1991	30	5	+ 25
3.	1992	28	18	+ 10
4.	1993	9	4	+ 5
5.	1994	9	8	+ 1
6.	1995	19	9	+ 10
7.	1996	20	12	+ 8
8.	1997	34	5	+ 29
9.	1998	24	14	+ 10
10.	1999	19	9	+ 10
11.	2000	20	22	- 2
12.	2001	26	27	- 1
13.	2002	15	12	+ 3
14.	2003	26	12	+ 14
15.	2004 na 30.10.2004r.	15	35	- 20
	Stare z 1989 - 9 szt.	321 + 9 stare	199 - 18 starych	Stan na X 2004 149

Tab 5 Zarejestrowane - wyrejestrowane firmy na przełomie lat 1990-2004

Działające w gminie Słupia przedsiębiorstwa są również ośrodkami pracy dla mieszkańców sąsiednich gmin. Duża liczba ludzi województwie ternu gminy dojeżdża do pracy w województwie śląskim.

Charakter gminy, w szczególności pod względem rozwojowym określa przede wszystkim produkcja rolna stanowiąca główne progresywne źródło dochodów mieszkańców gminy. Pozostałe kierunki upraw i hodowli mają charakter uzupełniający i z upływem czasu ulegają pod względem ekonomicznym marginalizacji. Ponadto, uwzględniając bardzo dobre warunki glebowe, które umożliwiają wytwarzanie na terenie gminy większości produktów rolniczych można stwierdzić, iż aktualne ukierunkowanie rolnictwa jest obecnie wypadkową opłacalności produkcji oraz możliwości zbytu poszczególnych kategorii produkcji rolniczej.

Głównym mankamentem produkcji towarowej w gminie Słupia Jędrzejowska jest niewystarczający rozwój produkcji zintegrowanej oraz rozwój grup producenckich.

Problemem charakterystycznym dla rozwoju usług dla rolnictwa jest brak na terenie gminy zakładów przetwórstwa rolno-spożywczego, nie istnieją żadne podmioty branży mięsnej (ubojnie - masarnie), mlecznej oraz zbożowo młynarskiej.

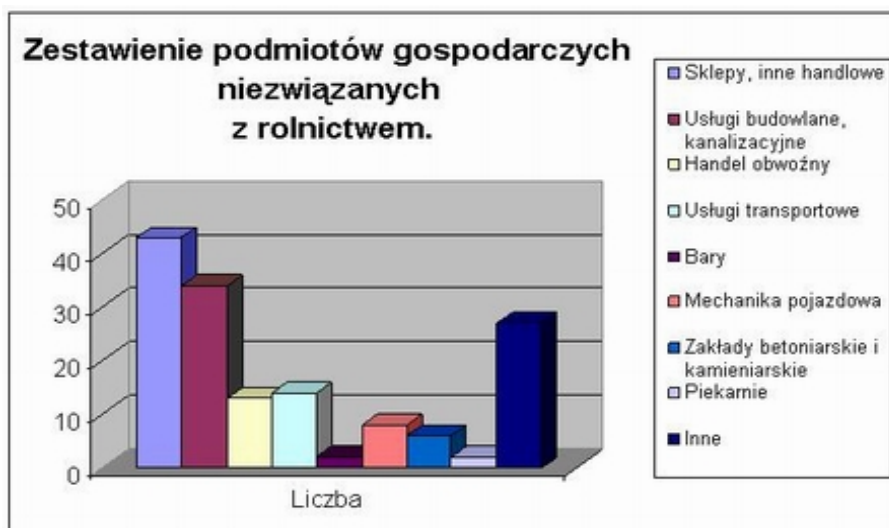
5.2. Struktura podstawowych branż na terenie gminy

Dominującą funkcję w strukturze gospodarki gminy pełni rolnictwo. Atutem gminy są duże możliwości intensyfikacji produkcji ekologicznej, rozwijanej równoległe z agroturystyką. Pozarolnicze formy działalności są stosunkowo słabo rozwinięte.

Na terenie gminy nie istnieją większe zakłady, które można zdecydowanie nazwać generatorami miejsc pracy mającymi znaczny wpływ na rynek pracy w strukturze zatrudnienia. Ludność gminy w przeważającej liczbie znajduje zatrudnienie poza granicami gminy, w sąsiednich miastach i województwach. Na terenie gminy działają firmy, głównie rodzinne, zatrudniające po kilka, kilkanaście osób.

Na terenie gminy działa łącznie 149 podmiotów gospodarczych niezwiązanych z rolnictwem.. W poszczególnych sekcjach dominują różne formy działalności usługowej, przede wszystkim podmioty handlowe oraz oferujące usługi w segmencie budownictwa oraz transportu. Podmioty te obrazuje poniższe zestawienie:

Podmioty gospodarcze	Liczba	(%)
Sklepy, inne handlowe	43	28,8 %
Usługi budowlane, kanalizacyjne	34	22,8 %
Handel obwoźny	13	8,8 %
Usługi transportowe	14	9,4 %
Bary	2	1,3 %
Mechanika pojazdowa	8	5,4 %
Zakłady betoniarskie i kamieniarskie	6	4,1 %
Piekarnie	2	1,3 %
Inne	27	18,1 %
Ogółem	149	100,0 %



Istniejący sektor prywatny w postaci punktów handlowych, zakładów obsługi samochodów, transportu i usług budowlanych nie tworzy w gminie miejsc pracy na dużą skalę. Świadczy on jednak o aktywności zawodowej mieszkańców i chęci do samo organizacji. Rozwój działalności sektora prywatnego, bez sektora państwowego również tworzy szansę rozwoju gminy w kierunkach pozarolniczych lub wielofunkcyjny rozwój wsi.

Najwięcej ludzi dojeżdża do pracy w województwie śląskim (Huta Katowice).

Istotnym czynnikiem umożliwiającym podejmowanie pracy poza miejscem zamieszkania jest również funkcjonująca fabryka kotłów SEFAKO oraz PKP w sąsiedniej gminie Sedziszów.

Brak jest również wyraźnej specjalizacji. Praktycznie nie wytwarza się wyrobów związanych z lokalną tradycją (rzemiosło, drobna wytwórczość) oraz nie oferuje się specyficznych, związanych wyłącznie z tym terenem usług. Słabo rozwinięta jest także infrastruktura na rzecz przedsiębiorczości.

6. Sfera społeczna

6.1. Sytuacja demograficzna i społeczna terenu

Na terenie powiatu jędrzejowskiego występuje 18,5 % bezrobocie.

Na terenie gminy do 31 października 2004 roku zarejestrowanych było 249 osób bezrobotnych, w tym 135 kobiety. Na 249 osób zarejestrowanych - 139 osób pozostaje bez pracy powyżej 12 miesięcy. Zwolniono do 31.10.2004r. z przyczyn zakładu pracy 9 osób.

Z prawem do zasiłku na dzień 31 października 2004r. pozostaje 11 osób.

Bezrobotni w przedziale 18-44 lata to 220 osób.

Zdecydowana większość bezrobotnych, pozbawiona jest prawa do zasiłku.

Znaczna jest skala bezrobocia ukrytego. Szacuje się, że w rzeczywistości liczba bezrobotnych jest wyższa niż wynika to z oficjalnych danych publikowanych przez służby zatrudnienia.

Oprócz bezrobocia jawnego, ustalonego na podstawie ewidencji urzędów pracy i określonego jako bezrobocie rejestrowane (statystyczne), występuje bezrobocie utajnione nigdzie nie rejestrowane.

Szczególnie trudne do prawidłowego (określenia) diagnozowania jest bezrobocie ukryte na wsi, określone także jako bezrobocie agrarne lub „zbędni” na wsi. Oznacza ono niepotrzebnych (zbędnych) w procesie produkcji rolnej mieszkańców wsi, członków rodzinnych gospodarstw rolnych.

Bezrobocie ukryte na wsi ma charakter strukturalny i jest spowodowane dysproporcją między przyrostem ludności wiejskiej a możliwościami jej zatrudnienia - zarówno z powodu niedostępnych zdolności wytwórczych gospodarstw rolnych, jak i braku wchłonięcia przez miejski rynek pracy.

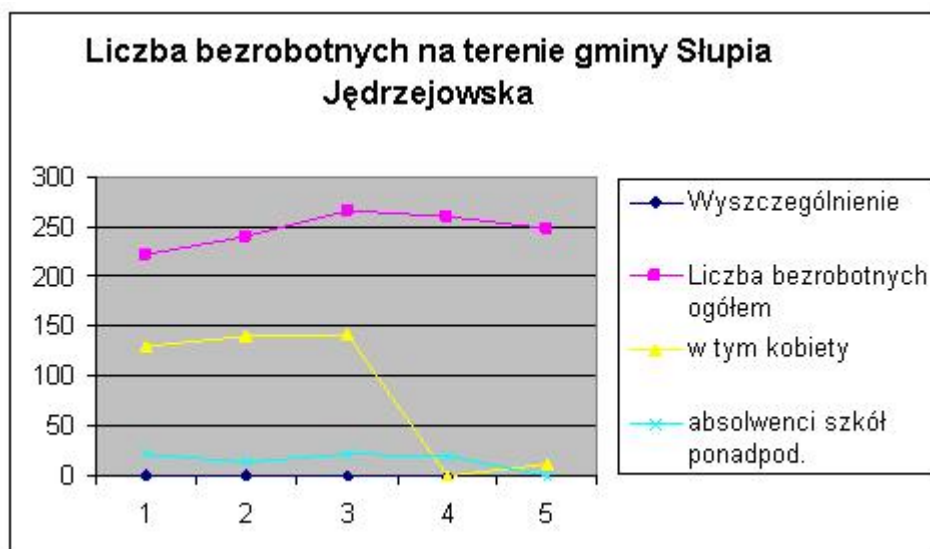
W ostatnich latach kategorii zbędnej siły roboczej na wsi zasilili dodatkowo mieszkające na wsi osoby, które utraciły pracę w pozarolniczych działach gospodarki i powróciły do własnego gospodarstwa, tzw. Ludność dwuzawodowa (chłopi - robotnicy).

Bezrobocie ukryte jest też wynikiem braku motywacji do zarejestrowania się w celu uzyskania statusu bezrobotnego, a trudności finansowe rodzin dotkniętych rodzajem bezrobocia uniemożliwiają kontaktowanie się z urzędem pracy. Część osób pozostających bez jakichkolwiek pracy jest gotowa do jej podjęcia, ale nie poszukuje pracy, ponieważ na podstawie wcześniejszych doświadczeń jest przekonana, że jej nie znajdzie. Sytuacja taka dotyczy najczęściej osób długotrwale bezrobotnych, zniechęconych dalszym poszukiwaniem pracy, a co za tym idzie, do rejestrowania się w urzędach pracy.

Wyszczególnienie	31.12.2000r.	31.12.2001r.	31.12.2002r	31.12.2003r 30.09.	30.09.2004
Liczba bezrobotnych ogółem	222	241	267	261	249
w tym kobiety	130	141	142		13
absolwenci szkół ponadpodstawowych.	23	14	23	20	0
zwolnieni z przyczyn dotyczących zakładu pracy	15	14	15	12	9
z prawem do zasiłku	11	24	11	16	1
w wieku 18-44 lata	199	218	236	230	22
pozostający bez pracy powyżej 12 m-cy.	115	153	157	155	139

Tab Liczba zarejestrowanych bezrobotnych 2000-2003

Wykres 1.



Źródło: Powiatowy Urząd Pracy w Jędrzejowie

W ilości osób zatrudnionych w danych sektorach znaczną część stanowią zatrudnieni z poza naszej gminy. Adekwatnie część naszych mieszkańców pracuje poza terenem gminy. Wiodącymi sektorami w zatrudnieniu jest rolnictwo i przemysł.

Bezrobotni należą do grupy szczególnie zagrożonej zjawiskiem ubóstwa.

Obok bezrobotnych ubóstwem zagrożone są w szczególności osoby nieubezpieczone, osoby bez wykształcenia, a także właściciele niewielkich gospodarstw rolnych oraz ich współdomownicy.

6.2. Warunki i jakość życia mieszkańców

Warunki życia mieszkańców gminy, szczególnie w sferze podstawowych usług bytowych, nie odbiegają zasadniczo od standardu w sąsiednich gminach, czy od przeciętnej sytuacji na terenach wiejskich województwa. Naturalne jest dążenie władz do podwyższania poziomu życia mieszkańców, głównie poprzez podejmowane działania rozwojowe i politykę inwestycyjną, które przekładają się na polepszenie codziennego życia rodzin w gminie.

6.2.1. Oświata

Podstawowe problemy związane z funkcjonowaniem sfery oświaty i wychowania na terenie gminy dotyczą sieci placówek szkół podstawowych i gimnazjum.

Spadek liczby urodzeń w ciągu ostatnich lat zaczyna w sposób istotny przenosić się na sferę edukacji.

Zmniejszająca się liczba uczniów w szkołach podstawowych oznacza stopniowy spadek przychodów budżetu gminy z tytułu subwencji oświatowej, co przy wzrastających kosztach utrzymania tych placówek powoduje coraz większe obciążenie finansowe dla lokalnego samorządu. Mała liczba dzieci powoduje konieczność zmniejszenia liczby placówek oświatowych a budynki przekształcić na inne cele użyteczności publicznej.

Szkoły funkcjonujące w gminie.

Dzieci i młodzież zamieszkująca gminę Słupia Jędrzejowska ma możliwość korzystania z następujących placówek oświatowych:

1. Zespół Placówek Oświatowych im. Zbigniewa Kopra w Słupi, który obejmuje Przedszkole Publiczne i Szkołę Podstawową oraz filię w Rożnicy
2. Szkoła Podstawowa im. Tadeusza Kościuszki w Sieńsku.
3. Szkoła Podstawowa w Obiechowie.
4. Szkoła Podstawowa w Węgrzynowie.
5. Gimnazjum Publiczne im. Romana Czerneckiego w Słupi.

Tabela Nr 7

Podstawowe dane dotyczące placówek oświatowych w 2004 roku.

Lp.	Placówka	Rok budowy	Liczba dzieci	Liczba nauczycieli
1.	Zespół Placówek Oświatowych w Słupi	1993	249	24
2.	Filia Zespołu w Rożnicy kl. I-III.	oficyny z początku XX wieku	30	3
3.	S P w Sieńsku	1965	37	6
4.	S P w Obiechowie	1992	63	8
5.	S P w Węgrzynowie	1996	71	7
6.	Gimnazjum Publiczne w Słupi	1993 (budynek SP w Słupi)	184	18

Budynki szkół z wyjątkiem filii Rożnicy nie wymagają większych remontów i modernizacji. Jednakże konieczna jest zmiana ogrzewania na ekologicznie czyste - baterie słoneczne w Słupi. Zespół Placówek Oświatowych w Słupi posiada pełnowymiarową salę gimnastyczną, boiska sportowe do: piłki nożnej, ręcznej i siatkowej oraz bieżnie.

W filii Zespołu w Rożnicy brakuje pracowni komputerowej i z tego też względu raz w tygodniu dzieci dowożone są na lekcje informatyki do Słupi. Natomiast w dwóch szkołach brakuje odpowiedniego zaplecza sportowego.

Istniejąca infrastruktura oświatowa na szczeblu gimnazjalnym całkowicie zaspokaja lokalne potrzeby i zapewnia miejsce dla wszystkich dzieci kończących szkołę podstawową.

Natomiast w przypadku przedszkola i szkół podstawowych, w obliczu niżu demograficznego i niskiego przyrostu naturalnego, istnieje zagrożenie niepełnego wykorzystania bazy oświatowej i możliwości, jakie ona stwarza, zarówno pod względem obiektów, jak i kadry pedagogicznej.

Tabela Nr 8

Przewidywana liczba uczniów rozpoczynających naukę w szkołach w oparciu o liczbę urodzeń w poszczególnych latach.

Lp.	Miejsce placówki	1998	1999	2000	2001	2002	2003
1.	Słupia	31	26	24	21	30	19
2.	Sieńsko	5	7	3	6	1	4
3.	Obiechów	3	10	8	11	6	7
4.	Węgrzynów	7	2	3	2	4	7

Tabela Nr 8 obrazuje opłacalność placówek i konieczność łączenia ich celem powiększenia klas co wiąże się z częściową likwidacją szkół i adaptowaniu ich na inne cele.

W gminie Słupia Jędrzejowska nie ma szkół ponadgimnazjalnych. Młodzież kontynuuje naukę najchętniej w niedaleko położonych Szczekocinach, Sędziszowie czy Krzelowie.

6.2.2. Opieka zdrowotna i poziom bezpieczeństwa

Na terenie gminy opiekę zdrowotną nad mieszkańcami sprawuje Publiczny Zakład Opieki Zdrowotnej w Słupi, działający przez dwa Ośrodki Zdrowia: w Słupi i Starym Węgrzynowie.

Ośrodki Zdrowia oferują pacjentom następujące świadczenia i usługi zdrowotne:

- podstawową opiekę medyczną,
- podstawowe badania diagnostyczne,
- usługi medycyny szkolnej,
- promocję zdrowia,
- opiekę zdrowotną nad pracownikami zakładów.

Ludność gminy korzysta z poradni ogólnej, pediatrycznej, ginekologicznej i stomatologicznej. W Słupi znajduje się apteka.

Za stan bezpieczeństwa mieszkańców gminy Słupia Jędrzejowska odpowiedzialny jest Posterunek Policji, mający swoją siedzibę w Słupi, a zatrudniający czterech policjantów.

W ostatnich latach na terenie gminy zagrożenie przestępczością wykazało nieznaczną tendencję wzrostową. Około 23 % stanowią przestępstwa kryminalne, a wykrywalność utrzymuje się na poziomie 81 %.

Największe zagrożenie przestępczością występuje w kategoriach przeciwko mieniu, a przede wszystkim włamań do obiektów, kradzieży mienia, rozbojów oraz w sferze gospodarczej.

Występuje również zagrożenie bezpieczeństwa w ruchu drogowym. Przewiduje się, że przy wzrastającym natężeniu ruchu pojazdów wzrośnie liczba wypadków i kolizji drogowych.

Mając ten fakt na uwadze należałoby zmodernizować w znacznym stopniu infrastrukturę drogową.

6.2.3 Mieszkalnictwo

W gminie Słupia Jędrzejowska występuje przede wszystkim budownictwo jednorodzinne. Jedynie w samej Słupi znajduje się niewielkie osiedle bloków dwukondygnacyjnych (do 2000r. własność Agencji Własności Rolnej Skarbu Państwa w zarządzaniu Stacji Doświadczalnej Oceny Odmian w Słupi). Obecnie wszystkie mieszkania stały się własnością najemców, a ich administrowaniem zajmuje się Spółdzielnia Mieszkaniowa.

Aktualnie nie są budowane żadne mieszkania spółdzielcze, komunalne czy zakładowe. Można jednak zaobserwować wzrost liczby nowo wybudowanych domów jednorodzinnych.

Wychodząc naprzeciw potrzebom społecznym w opracowaniu miejscowego Planu Zagospodarowania Przestrzennego należy zaplanować i wytypować tereny pod skoncentrowane budownictwo jednorodzinne a zwłaszcza w Słupi przy już istniejącym osiedlu „Górka”.

Zasoby mieszkaniowe Gminy wynoszą ogółem 1592 mieszkania

- średnia powierzchnia użytkowa mieszkania 61 m²
- średnia powierzchnia użytkowa na 1 osobę - 20,4 m²
- przeciętna liczba osób w jednym mieszkaniu - 2,99

Gmina jest w posiadaniu 21 mieszkań komunalnych.

W 2004 roku w Wywle, w budynku po szkole podstawowej został przeprowadzony remont, a pomieszczenia zaadaptowano na mieszkania socjalne.

6.2.4. Kultura

Działalność kulturalna na terenie gminy Słupia Jędrzejowska skupia się wokół Gminnej Biblioteki Publicznej w Słupi oraz placówek szkolnych.

Niestety gmina nie posiada centralnego ośrodka kultury, w którym mogłyby być prowadzone zajęcia z tej dziedziny życia. Jednak pomimo tych braków tworzą się zespoły ludowe, skupiające się przede wszystkim w kręgach Kół Gospodyń Wiejskich, jak chociażby ludowy zespół „Nowowsianki” z Nowej Wsi.

Przy Ochotniczej Straży Pożarowej w Słupi działa orkiestra dęta. W gminie czynnie działa Ludowy Klub Sportowy „Start”, posiadający dwie drużyny piłki nożnej - seniorów i młodzików.

Natomiast w placówkach oświatowych tworzą się zespoły taneczne i muzyczne, koła recytatorskie, teatralne, plastyczne.

Do kalendarium stałych imprez kulturowo-rozrywkowych można zaliczyć:

- festyn rodzinny, promujący zdrowy styl życia,
- rajd pieszy i rowerowy „Szlakiem Kosynierów”,
- noc świętojańska,
- dożynki gminne i inne imprezy okolicznościowe.

Biblioteka posiada księgozbiór liczący około 9000 woluminów, a zainteresowanie czytelnictwem z roku na rok rośnie. Aktualnie biblioteka ma zarejestrowanych 326 czytelników.

6.2.5. Opieka społeczna

Gminny Ośrodek Pomocy Społecznej w Słupi zgodnie z ustawą o pomocy społecznej z dnia 12 marca 2004 roku oraz ustawą o świadczeniach rodzinnych z dnia 28 listopada 2003 roku, jest instytucją polityki społecznej państwa i realizuje zadania wynikające z obydwu ustaw w zakresie pomocy społecznej. Głównym zadaniem GOPS jest udzielanie pomocy osobom ubogim, osobom starszym, inwalidom, osobom bezrobotnym, które ze względu na swoją sytuację rodzinną i finansową nie są w stanie sami zapewnić sobie podstawowych potrzeb życiowych. GOPS świadczy także usługi opiekuńcze ludziom chorym, którzy ze względu na swój stan zdrowia wymagają pomocy osób drugich. GOPS finansuje dożywienie w szkołach dla dzieci z rodzin najuboższych, wielodzietnych i niepełnych.

Gminny Ośrodek Pomocy Społecznej w Słupi ma pod swoją opieką 266 rodzin (1179 osób).

W roku 2004 w ramach zadań zleconych, do których należą: zasiłki stałe, macierzyński zasiłek okresowy, zasiłek celowy na pokrycie wydatków związanych z kłeską żywiołową lub ekologiczną przyznano decyzją świadczenia 18 rodzinom (66 osób), sieroctwo - 2 rodziny (13 osób), potrzeby ochrony macierzyństwa - liczba rodzin 20 (101 osób), rodziny wielodzietne - 63 (413 osób), rodziny dotknięte bezrobociem - 51 (175 osób), rodziny dotknięte alkoholizmem - 6 (25 osób), rodziny dotknięte zdarzeniem losowym (pożar) - 1 (5 osób).

W ramach zadań własnych, zasiłki okresowe przyznano 24 osobom.

GOPS od 1 maj 2004r. realizuje zadania obowiązkowe tzw. świadczenia rodzinne wraz z dodatkami oraz świadczenia opiekuńcze. Dotychczas Ośrodek przyjął i rozpatrzył pozytywnie 80 wniosków. Łącznie przyznano:

- 146 zasiłków rodzinnych,
- 45 dodatków z tytułu samotnego wychowywania dziecka (25 osób samotnych).

Na terenie gminy nie występuje zjawisko bezdomności.

6.3. Określenie grup społecznych wymagających wsparcia

W każdym społeczeństwie istnieją grupy wymagające specyficznego wsparcia w określonym zakresie i sferze życia. Często społeczności mobilizują się tworząc dla siebie nawzajem struktury wspierające w różnych dziedzinach, jednak najefektywniejszą i najtrwalszą formę wsparcia powinny zapewniać instytucje działające ustawowo w danym społeczeństwie i ustawowo zobowiązane do udzielania pomocy w różnych formach.

Wsparciu mogą podlegać zarówno grupy o wspólnych problemach, jak też grupy społeczne określone pod względem wieku. Na terenie gminy można zidentyfikować następujące problemy ekonomiczno-społeczne, które dotyczą pojedyncze jednostki jak też całe rodziny:

- bezrobocie
- patologie społeczne

- marginalizacja społeczna
- niepełnosprawność i choroby związane z procesem starzenia się społeczeństwa

Należy przy tym zauważyć, że problemy powyższe często występują w powiązaniu ze sobą, jednocześnie i często istnienie jednego z nich prowadzi nieuchronnie do lawiny kolejnych, tworząc swoisty ciąg przyczynowo-skutkowy. Co więcej, grupy dotknięte niektórymi z powyższych problemów często „zarażają” zdrowe jednostki, prowadząc do rozrostu zjawiska. Dotyczy to np. patologii społecznych typu alkoholizm, przemoc w rodzinie, przestępczość.

Analizując sytuację w gminie i biorąc pod uwagę zidentyfikowane wyżej problemy można wskazać podstawowe grupy wymagające wsparcia:

1. Ludzie starsi, najczęściej niepełnosprawni, mieszkający samotnie, wymagający opieki całodziennej lub częściowej w ciągu dnia.
2. Bezrobotni, zarówno otrzymujący zasiłek, jak również dotknięci długotrwałym bezrobociem i pozostający bez prawa do zasiłku.
3. Rodziny ubogie, będące z różnych przyczyn w trudnej sytuacji materialnej i finansowej
4. Ludzie obłożnie i nieuleczalnie chorzy
5. Dzieci i młodzież bezpośrednio stykająca się z patologią i marginalizacją społeczną.

Wsparcia mogą oczekiwać nie tylko osoby dotknięte wyżej opisanymi problemami natury ekonomiczno-społecznej.

Pomocy oczekują też grupy zupełnie niezwiązane z powyższymi problemami. Są to dzieci i młodzież żyjąca w gminie, organizacje formalne i nieformalne z terenu gminy, kluby, stowarzyszenia, drobni przedsiębiorcy, lokalni liderzy. Oczywiście forma i zakres pomocy, jaką mogą zaoferować władze, będą w tym przypadku zasadniczo różne i związane raczej z tworzeniem odpowiednich warunków do dalszego i prawidłowego rozwoju wspomnianych grup - np. organizacja wolnego czasu dla dzieci i młodzieży, wsparcie instytucjonalne i finansowe dla lokalnych organizacji, doradztwo i współpraca z przedsiębiorcami i lokalnymi liderami.

Aby gmina mogła się rozwijać gospodarczo niezbędne jest położenie nacisku na rozwój zasobów ludzkich. Ważnym i niepokojącym zjawiskiem dostrzeganym nie tylko na terenie analizowanej gminy, ale praktycznie w każdym regionie kraju, jest brak poczucia przyszłości wśród młodego pokolenia, brak aktywizacji i motywacji, brak chęci do działania i podejmowania jakiegokolwiek ryzyka, minimalizm ekonomiczno bytowy, brak wiary w swoje możliwości realizacji planów i marzeń. Dlatego gmina powinna wspierać młodzież także pod tym względem, mając na uwadze, że najbliższa przyszłość gminy zależy tylko i wyłącznie od osób mających w tej chwili po kilkanaście lat.

Podejmowane działania powinny zaowocować zmianą nastawienia młodych ludzi do życia, nauki, kariery, obszaru, na którym mieszkają, jego historii i walorów kulturowo-przyrodniczych. Postrzeganie gminy przez jej najmłodszych mieszkańców jako atrakcyjnego obszaru do zamieszkania, życia i pracy bezpośrednio przełoży się na rozwój i wzrost ekonomiczny w przyszłości.

Przedsiębiorcy, organizacje działające na terenie gminy, lokalni liderzy wymagają wsparcia, które umożliwi im rozwój i umocnienie swej pozycji, co bezpośrednio wpłynie na wzrost gospodarczy, podniesienie atrakcyjności gminy, podniesienie jej wizerunku w regionie. Największą potrzebą jest program wsparcia dla mikro małych i średnich przedsiębiorstw. Dla uniknięcia dalszego ubożenia społeczności lokalnej oraz pogłębiania się napięć na lokalnym rynku pracy, konieczny jest rozwój przedsiębiorczości i przyciąganie nowych inwestorów. Konieczna jest aktywizacja władz lokalnych w kierunku organizacji pozarządowych - wspieranie podejmowanych przez nie działań, wspieranie pomysłów, pomoc w ich realizacji, tworzenie wspólnych platform działania.

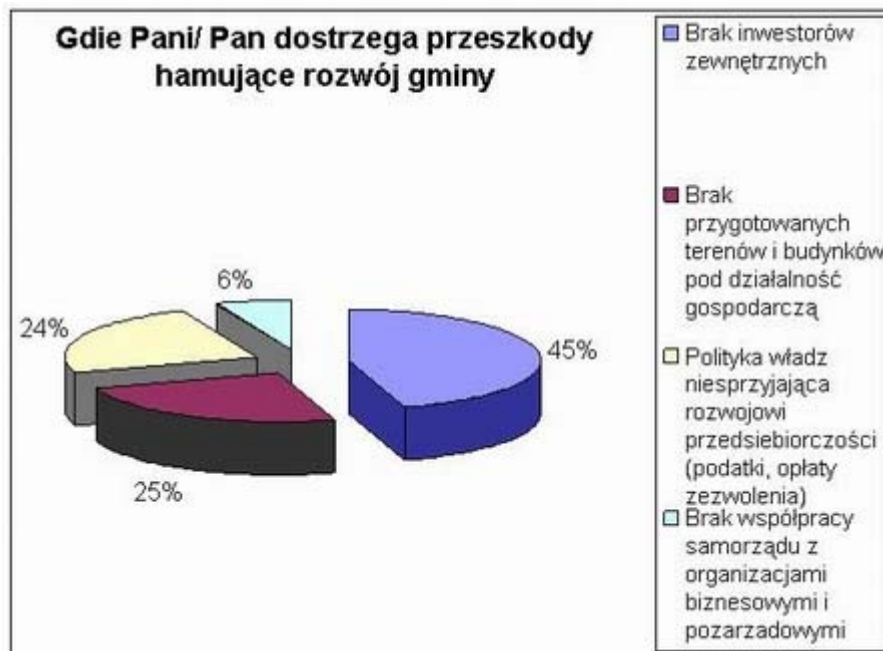
III. Identyfikacja obszarów i problemów rozwojowych

Punktem wyjścia do identyfikacji szczegółowych problemów społeczno-gospodarczych gminy Słupia Jędrzejowska jest określenie i zdefiniowanie strategicznych obszarów rozwojowych. W ramach tych obszarów należy konstruować działania ukierunkowane na harmonijny i zrównoważony rozwój gminy. Należy pamiętać, że w tym zakresie społeczność gminy wyraziła już raz swoje zdanie przyjmując Strategię Rozwoju Gminy.

W celu zbadania opinii społeczeństwa dotyczącej dalszego rozwoju Gminy Słupia zostały przeprowadzone badania bezpośrednie w formie ankiety, Wzięło w nich udział 150 respondentów zróżnicowanych pod względem miejsca zamieszkania płci wieku i wykształcenia. Ostatecznie wyniki kształtują się następująco: procentowy udział kobiet uczestniczących w ankiecie osiągnął 47 % natomiast mężczyzn 53 %. Chcąc uzyskać dane na temat wieku zastosowano podziały wiekowe. Najwięcej było młodych osób w wieku od 18-30 lat 27 %. Następnie 25 % to osoby w wieku od 31-40 Wiek w granicach od 41-50 zadeklarowało 25 %, natomiast od 50-60 18 % a powyżej 60 lat 5 %.

Wykształcenie:

W kwestii wykształcenia dominującą większość, bo 47 % przypada wykształceniu średniemu, drugie miejsce to wykształcenie zawodowe 29 %. 14 % osób zadeklarowało, iż posiada wykształcenie wyższe. Na szkole podstawowej zakończyło edukację 10 % ankietowanych.



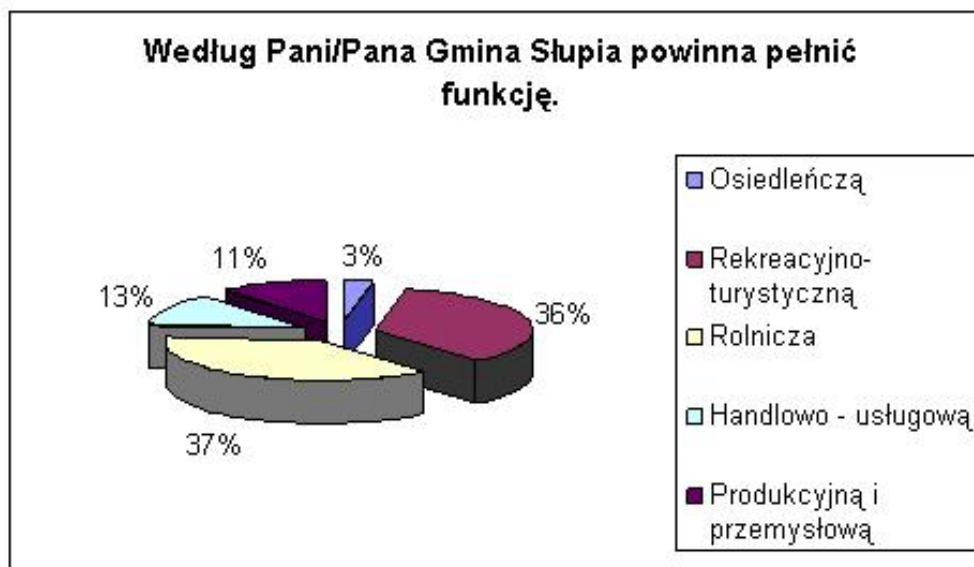
Jak wynika z wykresu dla 45 % ankietowanych największą przeszkodą hamującą rozwój gminy jest brak inwestorów zewnętrznych, 25 % brak przygotowanych terenów i budynków pod działalność gospodarczą, 24 % polityka władz niesprzyjająca rozwojowi przedsiębiorczości. 6 % brak współpracy samorządów z organizacjami biznesowymi i pozarządowymi.



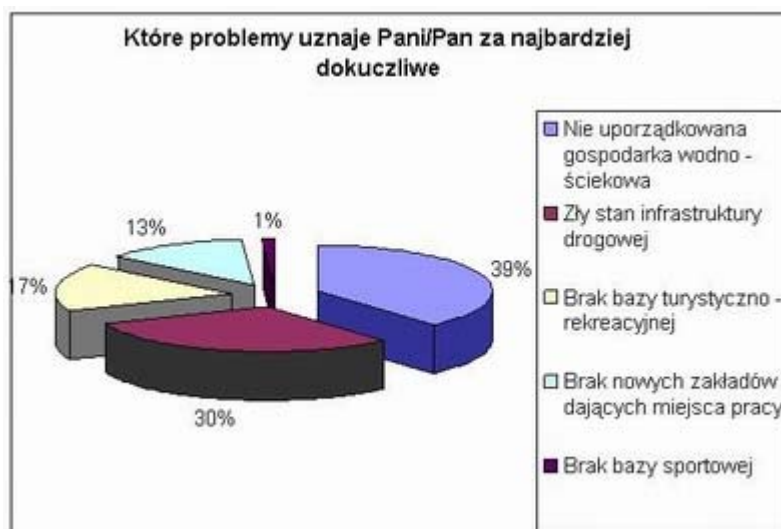
Dla 47 % ankietowanych atutem dalszego rozwoju Gminy są walory krajobrazowe i przyrodnicze Gminy. 25 % aktywność obywatelska 16 % otwartość i życzliwość mieszkańców, 12 % położenie administracyjne i komunikacyjne.



36 % ankietowanych uważa, że aby spowodować ożywienie gospodarcze należy w pierwszej kolejności zainwestować w infrastrukturę na terenach rekreacyjnych i turystycznych. 28 % stworzyć system zachęt dla rozwoju mikro, małej i średniej przedsiębiorczości, 22 % efektywnie pozyskiwać inwestorów zewnętrznych, 8 % efektywnie promować i reklamować gminę, 6 % postawić na ochronę środowiska i ochronę ekologiczną.



37 % ankietowanych twierdzi, że Gmina Słupia powinna pełnić funkcję rolniczą. 36 % rekreacyjno - turystyczną, 13 % handlowo-usługową 11 % produkcyjno usługową i 3 % osiedleńczą.



Jako najbardziej dokuczliwy problem 39 % ankietowanych uznało nie uporządkowaną gospodarkę wodno-ściekową. Niewiele mniej, bo 30 % uważa za najbardziej dokuczliwy zły stan infrastruktury drogowej, 17 % brak bazy turystyczno-rekreacyjnej. 13 % brak nowych zakładów dających miejsca pracy i 1 % brak bazy sportowej.

Informacje uzyskane po opracowaniu ankiet podzielono na trzy obszary realizacji postulatów mieszkańców.

Obszar I

Ochrona środowiska naturalnego i gospodarki komunalnej.

W latach 2004-2009 Gmina stawia sobie za zadanie budowę sieci kanalizacyjnej, sanitarnej i wodociągu. Dzięki zrealizowaniu przedsięwzięcia rozwiązany zostanie problem zanieczyszczania wód powierzchniowych w zlewni rzeki Nidy oraz Zbiornika Wód Podziemnych Nr 409 będącego źródłem ujęć wody dla mieszkańców znacznej części powiatu jędrzejowskiego. Zróżnicowana rzeźba i litologia skał podłoża w zlewni Nidy ma istotny wpływ na przepuszczalność utworów powierzchniowych, gęstość sieci rzecznej i kształtowanie się odpływu wód. Z powodu znacznej przepuszczalności częściowo skrasowiałego podłoża wynika niebezpieczeństwo przenikania zanieczyszczeń do GZWP. W wyniku realizacji projektu zostanie zbudowana sieć kanalizacji sanitarnej na terenie gminy dla około 1553 mieszkańców. Zostanie wykonanych 366 przyłączy kanalizacji sanitarnej i 466 przyłączy wodociągowych. Ścieki z terenu projektowanych czterech wsi (Słupia, Nowa Wieś, Rawka, Wywła), objętych projektem zostaną odprowadzone do oczyszczalni w Sędziszowie. Zaprojektowane jest również ujęcie wody z Sędziszowa. Docelowo planuje się zbudowanie własnego ujęcia wody. Taki rozwiązanie daje nam porozumienie międzygminne.

Realizacja projektu na terenie gmin objętych porozumieniem wpłynie na poprawę stanu środowiska przyrodniczego, warunków bytowych mieszkańców, stworzy możliwość wprowadzenia do planu miejscowego nowych terenów pod zabudowę mieszkaniową i letniskową, umożliwi rozwój agroturystyki.

Aby zapewnić kompleksową ochronę wód podziemnych, zarówno pod względem ochrony jakościowej jak i ilościowej oraz racjonalizację wydobycia i spożycia wody, konieczne staje się wykonanie planowanej inwestycji. Mając na uwadze położenie sieci kanalizacji sanitarnej bezpośrednio nad zbiornikiem wód podziemnych - podstawowego źródła wody pitnej dla znacznej części powiatu jędrzejowskiego, w tym obszarze objętego projektem - przedsięwzięcie staje się konieczne, a w połączeniu z rozbudową i modernizacją kompleksowego monitoringu i zarządzania sieciami kanalizacji sanitarnej i wodociągami, począwszy od ujęć wód głębinowych, poprzez sieć wodno-kanalizacyjną, a skończywszy na oczyszczalni ścieków i wodach powierzchniowych pozwoli na wdrożenie systemu kompleksowej ochrony wód podziemnych.

Obszar II

Rozwój lokalnej infrastruktury technicznej.

Dla każdego ustroju społeczno-gospodarczego bardzo ważnym elementem jest poziom infrastruktury technicznej. Jest on wyznacznikiem rozwoju społeczno-gospodarczego mieszkańców gminy. Budowa, przebudowa i rozbudowa dróg gminnych to jeden z najważniejszych tematów inwestycyjnych lokalnej społeczności.

Gmina Słupia Jędrzejowska posiada dobrze rozwiniętą sieć dróg gminnych odpowiadającą strukturze zagospodarowania przestrzennego. Sieć ta charakteryzuje się złym stanem technicznym. Szerokość większości odcinków dróg nie odpowiada przewidzianym dla nich normom. Gro tych dróg posiada nawierzchnie tłuczniową.

W złym stanie technicznym znajdują się rowy odwadniające, przepusty.

Z 65 km odcinków dróg gminnych utrzymywanych przez gminę około 12 km posiada nawierzchnię bitumiczną. Koszty bieżącego utrzymania dróg są zbyt wysokie w stosunku do możliwości ich finansowania ze środków własnych samorządu. Wpływa to na stopniowe pogarszanie się stanu technicznego dróg gminnych. Realizacja bieżących potrzeb modernizacyjnych pozwala jedynie na wykonanie ograniczonych zakresów rzeczowych dla wybranych zadań remontowych. Całość kompleksowych działań obejmujących gruntowne remonty ciągów dróg gminnych nie jest możliwe bez uzyskania zewnętrznego wsparcia bądź też bez jednoczesnego odstąpienia od remontów na innych odcinkach.

Obszar III

a. Rozwój i poprawa funkcjonowania sfery społecznej, turystyki i agroturystyki.

Gmina Słupia posiada niewątpliwe walory przyrodnicze, krajobrazowe i kulturowe i może na tej bazie bardzo poważnie rozważać kierunek rozwoju ruchu turystycznego w zakresie agroturystyki, turystyki wiejskiej, turystyki weekendowej i w mniejszym zakresie turystyki kwalifikowanej. Weekendowy, a nawet tygodniowy ruch o charakterze sportowo-rekreacyjnym ma szansę być siłą napędową zmian w wyglądzie i estetyce sołectw, źródłem dochodu dla niektórych gospodarstw rolniczych i może wykreować liczącą się liczbę miejsc pracy w sektorze drobnych usług, handlu i gastronomii. Same naturalne walory jednak nie wystarczą do rozwoju tej dziedziny aktywności gospodarczej. Stosowna baza i infrastruktura turystyczna musi stać się przedmiotem zainteresowania inwestycyjnego zarówno sektora publicznego jak i prywatnego. Nieodzowny będzie również sektor organizacji społecznych i stowarzyszeń zapewniających niematerialną stronę przedsięwzięcia.

W latach 2004-2006 zaplanowana została inwestycja pt. „Rekultywacja stawu i zagospodarowania terenu wokół tego zbiornika na park gminny centrum rekreacji i plac zabaw” we wsi Słupia. Inwestycja ma na celu podniesienie atrakcyjności turystycznej i rekreacyjnej Gminy.

b. Pozyskiwanie inwestorów zewnętrznych i poprawa warunków jakości życia mieszkańców Gminy.

W teorii rozwoju regionu za ważny obszar aktywności uznaje się inwestycje zewnętrzne. Winny one w zaprogramowanym czasie w istotny sposób przyczynić się do wzrostu liczby miejsc pracy na terenie bezpośredniego oddziaływania inwestycji. W procesie przygotowania formalno-planistycznego takich inwestycji należy zadbać o kryteria tworzenia tych miejsc, aby były jakościowo dobre, trwałe, ekonomicznie efektywne i społecznie uzasadnione. Inwestorzy będą oczekiwać daleko idącej pomocy i współpracy ze strony władz gminy na etapie przygotowania inwestycji. Dlatego też gmina winna dysponować kompleksową, zintegrowaną i wyważoną w zakresie wzajemnych interesów gospodarczych ofertą inwestycyjną skierowaną do potencjalnych inwestorów spoza gminy. Bez takiej oferty dynamiczny rozwój gospodarczy będzie utrudniony, w skrajnym przypadku niemożliwy. Należy pamiętać, że proces pozyskiwania inwestorów jest skomplikowany, długotrwały, koniunkturalny i osadzony w przestrzeni społeczno-gospodarczej o dużym ładunku konkurencji ze strony równie atrakcyjnych regionów. W zakresie realizacji tego zadania utworzony zostanie Dom Pomocy, który docelowo ma poprawić warunki ludzi w podeszłym wieku, a także stworzyć nowe miejsca pracy, co tym samym przyczyni się do zmniejszenia bezrobocia na terenie gminy.

Powyższe definicje strategicznych obszarów rozwojowych wynikają wprost z misji gminy Słupia Jędrzejowska i celów strategicznych zawartych w „Strategii Rozwoju Gminy”. Mimo upływu czterech lat, są one aktualne i z jednej strony potwierdzają trafność ówczesnych ustaleń, z drugiej zaś stanowią społecznie umocowaną bazę uwarunkowań do programowania operacyjnego.

Analiza słabych punktów danej jednostki administracyjnej - gminy Słupia Jędrzejowska - pozwala na identyfikację problemów społeczno-gospodarczych.

1. Problemy ekonomiczno-gospodarcze:

Niezasobny budżet gminy.

Mała liczba miejsc pracy na lokalnym rynku gospodarczym.

Brak dochodowości z gospodarstw rolnych gwarantujących godziwy byt.

Brak bazy lokalowej i infrastruktury rekreacyjno-turystycznej.

Relatywny w ciągu lat spadek nakładów budżetowych na kulturę i turystykę.

Brak wizji i zintegrowanego programu stymulującego i promującego rozwój gospodarczy gminy.
Brak przygotowanych do zagospodarowania inwestycyjnego terenów pod budownictwo mieszkaniowe i usługowo-produkcyjne.

2. Problemy ze sfery infrastruktury technicznej:

Znikomy procent zasięgu kanalizacji sanitarnej i brak sieci wodociągowej.
Zły stan dróg gminnych i infrastruktury drogowej.
Brak gazyfikacji na terenie Gminy.
Starzejąca się sieć energetyczna i nieekonomiczne oświetlenie uliczne.

3. Problemy ekologiczne:

Niedostateczna ochrona zasobu wód podziemnych i powierzchniowych.
Dziki wysypiska śmieci na obrzeżach gminy, szczególnie w terenach zalesionych.
Brak systemu retencji wód powierzchniowych i skutecznych form ochrony przeciwpowodziowej zwłaszcza na rzece Pilicy.

4. Problemy społeczne:

Wysoki stopień bezrobocia.
Potrzeba remontów i modernizacji obiektów użyteczności publicznej zarządzanych przez gminę.
Brak profesjonalnych, wyspecjalizowanych placówek pomocy kryzysowej, środowiskowych domów samopomocy poza Gminnym Ośrodkiem Pomocy Społecznej.
Brak wyspecjalizowanej infrastruktury sportowo-rekreacyjnej /pływalni, kortów, stadionu/.
Brak systemu opieki nad ludźmi starszymi i wymagającymi całodobowej opieki.

5. Problemy sfery kulturowej:

Brak programu remontów i odnowy zabytków.
Brak wykorzystania potencjału turystyczno-rekreacyjnego gminy.
Brak Gminnego Ośrodka Kultury.
Brak Gminnego Centrum Informacji i Promocji Turystycznej.
Brak zintegrowanego wieloletniego programu stymulowania rozwoju i promocji turystycznej gminy.
Brak wypracowanych atrakcyjnych form wypoczynku i rekreacji, jako oferty dla turystyki zorganizowanej i indywidualnej.
Brak współpracy ponadgminnej z profesjonalnymi instytucjami i organizacjami sektora turystycznego.

IV. Zadania determinujące poprawę sytuacji

Gmina Słupia Jędrzejowska z uwagi na swoje położenie geograficzne, walory krajobrazowe, dziedzictwo kulturowe i potencjał gospodarczy, definiuje i przyjmuje do wdrożenia i realizacji następujące strategiczne zadania rozwoju społeczno-gospodarczego:

1. Uzyskanie istotnego wzrostu potencjału ekonomicznego gminy poprzez rozwój strategicznych dziedzin aktywności gospodarczej.
 2. Integracja mieszkańców, inspirowanie i kreowanie aktywnych postaw twórczych wokół wartości i tradycji lokalnych.
 3. Poprawa standardów ochrony i zachowanie walorów szeroko pojętego środowiska naturalnego.
1. Podstawy formalne wyboru i realizacji zadań

Tryb i sposób doboru zadań i projektów został określony w podstawowych dokumentach planistycznych, stanowiących podstawę prowadzonej przez gminę Słupia Jędrzejowska polityki rozwojowej. Dokumenty te zostały opracowane i wdrożone do realizacji w oparciu o obowiązujące prawo oraz są kompatybilne ze strategiami, programami i planami wyższych szczebli administracyjnych - powiatu, województwa i kraju.

Są to następujące dokumenty:

Studium Uwarunkowań i Kierunków Zagospodarowania Przestrzennego Gminy Słupia Jędrzejowska.

Strategia Rozwoju Gminy Słupia Jędrzejowska.

Wieloletnie Programy Inwestycyjne - wydatki - załącznik do uchwały budżetowej RG Słupia Jędrzejowska.

2. Obszary i priorytety działań samorządu gminnego w ramach realizacji PRL.

Wyznaczono cztery główne obszary działań samorządu gminy Słupia Jędrzejowska, na których będzie się skupiać realizacja Planu Rozwoju Lokalnego. W ramach tych obszarów przyjęto priorytety dla dokonania wyboru listy zadań i projektów do realizacji.

Pierwszy obszar działania samorządu gminnego:

Ochrona środowiska naturalnego i gospodarki komunalnej.

Cele ogólne

- A. Ochrona wód podziemnych i powierzchniowych,
- B. Budowa sieci kanalizacji sanitarnej i wodociągowej,
- C. budowa przydomowych oczyszczalni ścieków,
- D. poprawa stanu środowiska naturalnego,
- E. uporządkowanie stanu gospodarki wodno-ściekowej,
- F. uporządkowanie gospodarowania odpadami komunalnymi,
- G. zmniejszenie emisji pyłów emitowanych do otoczenia.

Cele szczegółowe:

- wzrost konkurencyjności gospodarczej gminy poprzez zwiększenie jej atrakcyjności, stworzenie zachęty dla inwestorów krajowych i zagranicznych, a także zaistnienie warunków dla powstawania nowych podmiotów gospodarczych. Stworzyłoby to przy dogodnej koniunkturze nowe miejsca pracy.
- zwiększenie dochodów budżetowych gminy dzięki sprzedaży terenów z uregulowaną gospodarką wodno-ściekową oraz późniejsze dochody podatkowe od nieruchomości i mieszkańców,
- wzrost wartości majątku zarządzanego przez gminę.
- ograniczenie bezrobocia poprzez zachowanie istniejących oraz stworzenie nowych miejsc pracy na etapie realizacji inwestycji i eksploatacji kanalizacji i wodociągów,
- zaspokojenie potrzeb społeczności lokalnej, podniesienie standardu życia mieszkańców, likwidacja zagrożenia epidemiologicznego, wynikającego z przedostawania się ścieków do wód powierzchniowych i podziemnych.
- zapewnienie wody do picia o odpowiedniej jakości, spełniającej wymagania unijne,
- budowa przydomowych oczyszczalni ścieków,
- wzrost jakości życia mieszkańców - zabezpieczenie przed zanieczyszczeniem środowiska.
- ochrona zasobów GZWP nr 409 jako źródła zaopatrzenia w wodę pitną mieszkańców obszaru objętego projektem i znacznej liczby mieszkańców powiatu jędrzejowskiego
- ochrona wód powierzchniowych i podziemnych na terenie gmin objętych projektem,

Drugi obszar - Rozwój lokalnej infrastruktury technicznej.

Cele ogólne:

- A. Przebudowa i modernizacja dróg
- B. Dobudowa i modernizacja oświetleń na terenie Gminy.

Cele szczegółowe:

- Odbudowa drogi gminnej Nr 1562026 w miejscowościach Nowy Węgrzynów, Jasieniec,
- Odbudowa drogi gminnej Nr 003595 T Raszków - Węgrzynów Zagórze,
- Odbudowa drogi gminnej Nr 003587 T Nowa Wieś - Marianów,
- Budowa drogi gminnej Nr 003592 T Sprowa - Obiechów,
- Budowa drogi gminnej Nr 003582 T Słupia-Księżę Pole - Chlewice,
- Budowa drogi gminnej Nr 003579 T Sieńsko-Kolonia Czarka - Sosnowiec,
- Budowa drogi gminnej Nr 003588 T Wywła-Rawka - Hebdzie,
- Budowa drogi gminnej Nr 1562025 Kolonia W węgrzynów,
- Budowa drogi gminnej Nr 1562023 Słupia - Kolonia Raszków,
- Budowa drogi gminnej Nr 003581 T Rożnica - Nowa Wieś,
- Budowa drogi gminnej Nr 003583 T Słupia - Kolonia Kreślina.
- Rozbudowa linii napowietrznej Sprowa, Dąbrowica, Obiechów
- Odtworzenie linii 15 kV Sędziszów Szczekociny,
- Przebudowa linii na terenach leśnych na linie izolowane.

Trzeci obszar działania - Rozwój warunków poprawa sfery społecznej, turystyki warunków agroturystyki. Tworzenie warunków dla rozwoju bazy turystycznej i agroturystycznej.

Cele ogólne:

- A. Podniesienie atrakcyjności terenu z zachowaniem stanu środowiska naturalnego w celu pozyskania inwestorów i rozwoju funkcji turystyczno-rekreacyjnej Gminy.
- B. Tworzenie warunków dla rozwoju bazy turystyczno-rekreacyjnej oraz wypracowanie atrakcyjnych form wypoczynku mogących stanowić interesującą ofertę dla mieszkańców gminy i gości przyjezdnych.
- C. Organizacja i wsparcie działań zmierzających do przekwalifikowania ludności w wieku produkcyjnym, inspirowanie do dywersyfikacji źródeł dochodów gospodarstw domowych, szczególnie rolniczych poprzez produkcję zdrowej żywności.
- D. Poprawa warunków jakości życia mieszkańców.
- E. Tworzenie warunków dla rozwoju bazy usługowo-produkcyjnej celem tworzenia nowych przedsiębiorstw.
- F. Organizacja i wsparcie działań zmierzających do przekwalifikowania ludności w wieku produkcyjnym.
- G. Podniesienie atrakcyjności terenu z zachowaniem stanu środowiska naturalnego w celu pozyskania inwestorów i rozwoju funkcji turystyczno-rekreacyjnej Gminy.
- H. Opracowanie Miejscowych Planów Zagospodarowania Przestrzennego dla obszarów podlegających przekształceniom.

Cele Szczegółowe

- Rekultywacja stawu i zagospodarowania terenu wokół tego zbiornika na park gminny centrum rekreacji i plac zabaw, 2005-2006
- Budowa ścieżek rowerowych i wytyczanie szlaków turystycznych.
 - działania dotyczące rozwoju zasobów ludzkich
 - działania dotyczące przeciwdziałaniu wykluczeniu społecznemu,
 - działania dotyczące walki z patologiami społecznymi,
 - działania dotyczące tworzeniu równych szans,
 - działania dotyczące zapobieganiu zjawisku bezrobocia,
 - działania dotyczące zapobieganiu zjawisku bezdomności,
 - działania na rzecz aktywizacji środowisk dziecięcych i młodzieżowych,
 - działania dotyczące uruchamiania finansowych mechanizmów wsparcia (np. lokalny fundusz poręczeń),
 - działania dotyczące rozwoju turystyki bądź innych sektorów gospodarki lokalnej,
 - zabezpieczenie puli mieszkań rotacyjnych i zamiennych,
 - wspieranie wolontariatu,
 - promowanie i wspieranie samozatrudnienia,
 - wspieranie kształcenia dostosowanego do potrzeb rynku pracy,
 - upowszechnienie informacji o rynku pracy,
 - wspieranie otoczenia społecznego osób bezrobotnych,
 - opracowanie Miejscowych Planów Zagospodarowania Przestrzennego dla obszarów podlegających przekształceniom.

3. Lista zadań i projektów wpływających na poprawę sytuacji

Z uwagi na istniejące uwarunkowania w pierwszej kolejności winny być realizowane projekty o największym oddziaływaniu społeczno-gospodarczym oraz mające wpływ na poprawę stanu środowiska naturalnego. Przy takiej hierarchizacji osiągamy maksymalizację korzyści wynikających z realizacji poszczególnych projektów. Wszystkie zgłoszone już projekty zostały pogrupowane jako zadania mające na celu realizację priorytetów Planu Rozwoju Lokalnego. Samorządowi pozwoli to na uporządkowanie działań, zapewniając równocześnie systematyczną realizację poszczególnych projektów zgodnie z przyjętymi kryteriami ważności.

Realizacja Planu Rozwoju Lokalnego będzie się skupiać głównie na zadaniach inwestycyjnych z zakresu infrastruktury technicznej drogowej, rekreacyjno sportowej, programu kanalizacji i wodociągowaniu gminy. Sprzyja też rozwojowi tak pożądanej przedsiębiorczości i jest wstępem do alternatywnych rozwiązań gospodarczych ukierunkowanych na turystykę.

Zaplanowano również zadania inwestycyjne wprost z zakresu rozwoju bazy edukacyjnej, sportowej i społecznej. Projekty te zapewnią mieszkańcom dostęp do podstawowych usług publicznych, zaś dla przybyszów stanowić będą bazę rekreacyjno-turystyczno-wypoczynkową.

Zestawienie zadań wg zakresów rodzajowych zgłoszonych do opracowania:

1. Zadania w zakresie infrastruktury technicznej:
 - Kanalizacja i sieć wodociągowa Gminy w sołectwach (Nowa Wieś, Słupia, Rawka, Wywła, Roźnica, Wielkopole, Raszków).
 - Budowa i przebudowa dróg gminnych na terenie całej gminy.
 - Modernizacja sieci oświetlenia ulicznego przy drogach - teren całej gminy.

2. Zadania w zakresie infrastruktury turystycznej:
Budowa ścieżek rowerowych na terenie Słupi.
Budowa terenu rekreacyjnego - rekultywacja stawu budowa placu zabaw w Słupi.
3. Zadania w zakresie poprawy warunków życia mieszkańców:
Adaptacja Budynku szkolnego na dom pomocy społecznej w Raszkowie
Dostęp do Internetu - dla mieszkańców gminy.

Lista sugerowanych zadań dodatkowych służących poprawie sytuacji:

1. W zakresie infrastruktury technicznej
Modernizacja urządzeń sieci elektroenergetycznych średniego i niskiego napięcia na terenie całej gminy.
Racjonalizacja systemu zbiorki i wykorzystania odpadów stałych poprzez wykorzystanie zasad recyklingu.
Rozbudowa i modernizacja systemów teletechnicznych umożliwiających przesył danych w aktualnie obowiązujących standardach jakościowo-ilościowych.
Przygotowanie terenów dla zorganizowanych formy inwestowania pod budownictwo mieszkaniowe i usługowo-produkcyjne.
 2. W zakresie infrastruktury społecznej
 - 2.1. Utworzenie świetlicy szkolno-wychowawczej w Słupi 2005-2008.
 - 2.3. Wytyczenie, oznakowanie, i wybudowanie szlaku turystycznego wraz ze ścieżką rowerową 2005-2009.
 - 2.4. Określenie terminu i zakresu imprez cyklicznych.
20-24.06 - wianki
Sierpień - Wrzesień - dożynki
Maj - „nie piję”
 - 2.5. Skrzynka kontaktowa pracodawców
 - 2.6. Uruchomienie funkcjonowania współpracy z wolontariatem.
 3. W zakresie poprawy warunków życia mieszkańców
 - 3.1. Wyznaczenie terenów do przekształceń w zakresie gospodarki przestrzennej i opracowanie dla tych terenów miejscowych planów zagospodarowania.
 - 3.2. Inspirowanie i organizowanie we współpracy z partnerami zewnętrznymi form permanentnej edukacji społecznej w celu podnoszenia kwalifikacji i przekwalifikowania mieszkańców Gminy zagrożonych lub trwających w bezrobociu.
 4. W zakresie aktywizacji gospodarki rynkowej
 - 4.1. Wspieranie rozwoju bazy usługowo-produkcyjno-handlowej na terenie całej Gminy.
 - 4.2. Stworzenie lokalnego systemu marketingu i promocji dla inwestorów głównie zewnętrznych, wskazując im miejsca i warunki inwestowania w kontekście ich korzyści w dziedzinach interesujących dla gminy.
 5. W zakresie restrukturyzacji rolnictwa i poprawy ekonomicznej gospodarstw wiejskich
 - 5.1. Porządkowanie i scalanie gruntów rolniczych z wydzieleniem gruntów mało przydatnych dla rolnictwa i określenie ich przeznaczenia czy to pod zalesienia, czy jako tereny inwestycyjne.
 - 5.2. Propagowanie idei zrzeszeń marketingowych producentów rolnych.
 - 5.3. Stworzenie systemu informacji o obrocie gruntami rolnymi i budowlanymi.
 - 5.4. Wsparcie dla rozwoju turystyki wiejskiej, w tym agroturystyki oraz dla innych form alternatywnych źródeł dochodów dla gospodarstw wiejskich - na terenie całej gminy.
4. Realizacja zadań i projektów latach 2004-2013

Priorytetem zadań Gminy Słupia Jedrzejska jest unowocześnienie istniejącej infrastruktury technicznej
Głównymi zadaniami do realizacji w tym okresie są:

1. Budowa istniejącej kanalizacji sanitarnej gminy likwidacja istniejącej oczyszczalni w Słupi
2. Budowa sieci wodociągowej.
3. Odbudowa sieci drogowej.
4. Rekultywacja stawu zagospodarowania tego terenu na park gminny centrum rekreacji i plac zabaw w Słupi.
5. Modernizacja systemu ciepłego.
6. Komputeryzacja
7. Wytyczenie, oznakowanie, wybudowanie szlaku turystycznego wraz ze ścieżką rowerową.
8. Uruchomienie funkcjonowania Domu Pomocy.
9. Zabezpieczenie i remont drewnianego kościoła w Obiechowie.

Zasadniczym założeniem uzasadniającym realizację powyższego kierunku inwestowania jest jego prospołeczny i proekologiczny charakter, na który składają się cele techniczne oraz wynikające z nich cele ekonomiczne, społeczne i gospodarcze.

Tab 9. Zadania i projekty inwestycyjne planowane do realizacji w latach 2004-2006

Nazwa inwestycji	Rok 2004			Rok 2005			Rok 2006			Lata 2004-2006		
	Razem	Środki własne	Środki pomoc.	Razem	Środki własne	Środki pomoc.	Razem	Środki własne	Środki pomoc.	Razem	Środki własne	Środki pomoc.
1. Kanalizacja sanitarna i sieć wodociągowa terenu gminy	124928	124928	-	20000	20000	-	-	-	-	144928	144928	-
2. Rekultywacja stawu i zagospodarowanie terenów zielonych wokół tego zbiornika na park gminny - centrum rekreacji i plac zabaw.	-	-	-	326457	48969	277488	256443	87435	169008	582900	136404	446496
3. Odbudowa drogi gminnej NR 1562026 w miejscowości Jasieniec - Nowy Węgrzynów	779212,54	266656,75	512555,79	-	-	-	-	-	-	779212,54	266656,75	512555,79
4. Zmiana ogrzewania z tradycyjnego na ekologicznie czyste z wykorzystaniem odnawialnych źródeł energii oraz baterii słonecznych SP. Stupia.	-	-	-	30000	30000	-	95000	28500	66500	125000	58500	66500
5. Odbudowa drogi gminnej NR 003595T Raszków - Węgrzynów - Zagórze	-	-	-	300000	45000	255000	-	-	-	300000	45000	255000
6. Odbudowa drogi gminnej NR 003587T Nowa Wieś - Marianów	-	-	-	200000	30000	170000	-	-	-	200000	30000	170000
7. Budowa drogi gminnej NR 003592T Sprowa - Obiechów	-	-	-	-	-	-	350000	92600	257400	35000	92600	257400
8. Komputeryzacja UG	25000	25000	-	20000	20000	-	-	-	-	45000	45000	-
9. Wytyczenie, oznakowanie, wybudowanie szlaku turystycznego wraz ze ścieżką rowerową	-	-	-	5000	5000	-	5000	5000	-	10000	10000	-
10. Powstanie domu pomocy społecznej	-	-	-	-	-	-	500000	100000	400000	500000	100000	400000
Ogółem	929140,54	416584,75	512555,79	901457	198969	702488	1206443	313535	892908	3037040,54	784160,75	2107951,79

W latach 2004-2006 planuje się również „Zabezpieczenie i remont drewnianego kościoła w Obiechowie” Beneficjentem niniejszego projektu będzie Parafia Rzymsko-Katolicka w Obiechowie, która ponosi pełną odpowiedzialność za wdrożenie projektu w tym nadzór nad jego fizyczną realizacją.

Realizacja projektu wymaga pozyskania wsparcia finansowego ze źródeł zewnętrznych - Parafia jest podmiotem uprawnionym do realizacji projektu w ramach ZPORR Priorytet III, działanie 3.1., z którego środków planowane jest współfinansowanie realizacji projektu. W związku z obowiązującymi zasadami dofinansowania zadań inwestycyjnych z funduszy Unii Europejskiej, przy określaniu wartości udziału w finansowaniu projektu bierze się pod uwagę wyłącznie koszty kwalifikowane jego wykonania.

Według szacunków opartych na sporządzonym kosztorysie inwestorskim, koszty kwalifikowane realizacji niniejszego projektu wyniosą 477385,30 PLN. Wnioskodawca (tj. Parafia) będzie pokrywać koszty realizacji projektu w wysokości 25 % kosztów kwalifikowanych. Daje to łączną kwotę 119346,33 LN. Powyższa kwota zostanie pokryta ze środków parafii. Ze środków ZPORR pokryta pozostanie pozostała kwota na realizację projektu w wysokości 75 % kosztów kwalifikowanych (bezzwrotne dofinansowanie). Daje to łączną kwotę 358038,97 PLN.

Tabela 10 Remont Kościoła - realizacja płatności

Lp.		2005	II kw. 06	III kw. 06	IV kw.06	
1.2	Roboty budowlane	151 786	-65 665	-23 876	-236 060	-477 385
1.5	wyposażenie					0
	Razem płatności	151 786	-65 665	-23 876	-236 060	
	Płatności ogółem	151 786	-65 665	-23 876	-236 060	-477 385
	Środki z parafii(15 % inwestycji)	22 786	9 850	3 581	35 409	71 608
	Unia Europejska (refinansowanie 75 % inwestycji)	113 838	49 249	17 907	177 045	358 039
	Środki z budżetu państwa(10 %)	15 178	6 566	2 388	23 606	47 738
	Saldo środków na inwestycje	151 786	65 665	23 876	236 060	477 385
	Środki dodatkowe (własne) angażowane przejściowo		-65 665			0
	Środki dodatkowe (własne) narastająco	0	0	0	0	

Tab 11 Lista zadań planowanych do realizacji w latach 2007-2013

Wszystkie projekty inwestycyjne złożone do niniejszego opracowania zostały zamieszczone w poniższej tabeli.

Rok	Nazwa inwestycji	Planowane środki razem	Z tego	
			Środki z budżetu gminy	Środki pomocowe z UE
2007	1. Budowa drogi gminnej NR 003582T Słupia - Księżę Pole - Chlewie	400000	100000	300000
	2. Budowa kanalizacji sanitarnej i sieci wodociągowej terenu gminy Słupia			
	- kanalizacja Nowa Wieś	1155000	115500	1039500
	- kanalizacja Słupia	3871000	387100	3483900
	- sieć wodociągowa Nowa Wieś	315000	31500	283500
	- sieć wodociągowa Słupia	1238000	123800	1114200
	Razem 2007	6979000	757900	6221100
2008	1. Budowa drogi gminnej NR 003579T Sielisko - kol. Czarka Sosnowiec	250000	62500	187500
	2. Kanalizacja sanitarna i sieć wodociągowa terenu gminy Słupia			
	- kanalizacja Raka	658000	65800	592200
	- kanalizacja Wywła	2007000	200700	1806300
	- sieć wodociągowa Rawka	208000	20800	197200
	- sieć wodociągowa Wywła	605000	60500	544500
	Razem 2008	3728000	410300	3317700
2009	1. Budowa drogi gminnej NR 003588T Wywła - Rawka - Hebdzie	300000	75000	225000
	Razem 2009	300000	75000	225000
2010	1. Budowa drogi gminnej NR 1562025 Kol. Węgrzynów	250000	62500	187500
	2. Kanalizacja sanitarna i sieć wodociągowa terenu gminy Słupia			
	- kanalizacja Roźnica	1025000	102500	922500
	- sieć wodociągowa wieża ciśnień Wielkopole	180000	18000	162000
	Razem 2010	1455000	183000	1272000
2011	1. Budowa drogi gminnej NR 1562023 Słupia - Kol. Raszków	400000	100000	300000
	2. Kanalizacja sanitarna i sieć wodociągowa terenu gminy Słupia			
	- kanalizacja Roźnica	1000000	100000	900000
	Razem 2011	1400000	200000	1200000
2012	1. Budowa drogi gminnej Nr 003581T Roźnica - Nowa Wieś	400000	100000	300000
	2. Kanalizacja sanitarna i sieć wodociągowa terenu gminy Słupia			
	- sieć wodociągowa - Raszków	540000	54000	486000
	Razem 2012	940000	154000	786000
2013	1. Budowa drogi gminnej NR 003583T Słupia kol. Kreślina	300000	100000	200000
	Razem 2013	300000	100000	200000

Jako priorytety przyjmuje się:

- Rozbudowa istniejącej kanalizacji sanitarnej gminy o kolejne wsie (kontynuacja).
- Rozbudowa sieci wodociągowej (budowa nowych wodociągów wiejskich (kontynuacja).
- Rozbudowa sieci drogowej (kontynuacja).

Kolejność realizacji przedsięwzięcia - etapy działania:

- określenie celów rok 2005-2006,
- opracowanie koncepcji projektowej 2005-2006,
- szukanie partnerów inwestycyjnych do współdziałania i współ-finansowania 2006-2007,
- opracowanie projektów (uzyskanie niezbędnych pozwoleń) 2006-2008,
- opracowanie studium wykonalności 2006-2008,
- wykonawstwo 2006-2013,

rozliczenie i przekazanie do użytkowania 2006-2013

V. Oczekiwane wskaźniki osiągnięć Planu Rozwoju Lokalnego.

Plan Rozwoju Lokalnego opracowany dla Gminy Słupia Jędrzejowska jest planem ambitnym. Realizacja określonych zadań będzie odbywała się sukcesywnie i będzie uzależniona od wielkości funduszy oszczędnych. Bieżące monitorowanie zadań pozwoli ocenić stopień wdrożenia oszczędności. Wskaźniki obrazujące postęp we wdrażaniu oraz rezultaty są podzielone na trzy kategorie:

- 1) wskaźniki produktu - to rzeczywiste efekty działania:
 - długość kolektorów sanitarnych
 - ilość przyłączonych gospodarstw domowych do kanalizacji sanitarnej,
 - ilość przepompowni ścieków,
 - długość sieci wodociągowej,
 - ilość przyłączonych posesji,
 - długość zmodernizowanych dróg km,
 - długość wybudowanych dróg gminnych - km
 - powierzchnia zmodernizowanej lokalnej bazy kulturalnej i turystycznej - m²
 - powierzchnia obiektu stałej opieki,
 - długość wybudowanych ścieżek rowerowych,
 - długość wybudowanych ciągów pieszo-rowerowych,
 - powierzchnia zagospodarowania terenów zielonych,
 - liczba nowych punktów informacji turystycznej,
- 2) wskaźniki rezultatu - to natychmiastowy efekt wynikający z wdrożenia programu:
 - liczba osób objętych kanalizacjami,
 - zmniejszenie ilości zanieczyszczeń przedostających się do gleby oraz wód podziemnych i powierzchniowych,
 - likwidacja oczyszczalni w Słupiu i zwiększenie przepustowości oczyszczalni ścieków w Sędziszowie,
 - zwiększenie stopnia skanalizowania gminy,
 - stosunek podłączonych budynków do kanalizacji do ogólnej liczby budynków,
 - poprawa jakości wody spożywanej przez mieszkańców,
 - udział budynków podłączonych do wodociągu w stosunku do ogólnej liczby budynków,
 - liczba osób korzystających z wodociągu,
 - powiększenie terenów inwestycyjnych które stały się dostępne w wyniku realizacji projektów- ha
 - średni czas przejazdów między dwoma punktami sieci - minuty,
 - natężenie ruchu na drodze - pojazdów/warunków
 - liczba osób korzystających z warunków obiektów infrastruktury drogowej - szt
 - poprawa warunków do rozwoju sportu i rekreacji.
 - liczba nowych ofert programowych w zakresie kultury i turystyki - szt
 - liczba osób korzystających z nowej lokalnej bazy kulturalnej i turystycznej - osoby
 - liczba osób objętych stałą opieką,
 - liczba imprez wydarzeń kulturalnych,
 - liczba nowych ofert programowych.
- 3) wskaźniki oddziaływania - odnoszą się do efektów związanych bezpośrednio z podjęciem działania, ale pojawiających się po pewnym czasie:
 - poprawa stanu środowiska naturalnego,
 - zwiększenie atrakcyjności inwestycyjnej terenu,
 - przyciągnięcie turystów na teren gminy,
 - poprawa zdrowotności mieszkańców ,
 - poprawa czystości wód,
 - zmniejszenie problemów z wodą,
 - poprawa stanu środowiska poprzez zmniejszenie emisji spalin,
 - nakłady na bieżące utrzymanie (naprawy nawierzchni) drogi tys PLN
 - liczba pojazdów korzystających z drogi (w okresie roku)
 - liczba wypadków drogowych (w okresie roku) - szt
 - liczba korzystających z nowych ofert pracy w obszarze kultury i turystyki - osoby
 - liczba uczestników imprez,
 - liczba korzystających z nowych ofert kulturowych,
 - liczba osób tygodniowo korzystających z obiektów sportowych,
 - stałe miejsca pracy w obszarze kultury i turystyki.

VI. System wdrażania

System wdrażania Planu Rozwoju Lokalnego Gminy Słupia Jędrzejowska jest realizowany w oparciu o system wdrażania pomocy strukturalnej Unii Europejskiej. Gmina, korzystając ze środków finansowych funduszy strukturalnych UE jest zobowiązana przestrzegać zasad i procedur wspólnotowych, które zostały określone w Rozporządzeniu z dnia 21 czerwca 1999 roku Nr 1260/1999 wprowadzającym ogólne przepisy odnośnie funduszy strukturalnych

Poszczególne projekty będą wdrażane w oparciu o zasady wydatkowania środków wg źródeł ich pochodzenia. W niektórych sytuacjach może to oznaczać, że gmina uzyskująca z różnych źródeł fundusze będzie musiała sprostać wielu wymaganiom formalnym. Dotyczy to w szczególności odmiennych zasad wykorzystywania środków pochodzących ze źródeł krajowych oraz środków pochodzących ze źródeł unijnych.

Instytucja zarządzająca Planem Rozwoju Lokalnego Gminy Słupia.

Funkcję instytucji zarządzającej i koordynującej realizację Planu Rozwoju Lokalnego będzie pełnił Wójt Gminy Słupia. Zakres zadań instytucji zarządzającej obejmuje między innymi:

- ustalenie szczegółowych zasad i kryteriów realizacji Planu Rozwoju Lokalnego,
- zbieranie danych statystycznych i finansowych na temat postępów wdrażania oraz przebiegu realizacji projektów w ramach planu,
- zapewnienie zgodności realizacji planu z poszczególnymi dokumentami programowymi wyższego rzędu,
- zapewnienie przygotowania i wdrożenia planu w zakresie informacji i promocji planu,
- przygotowanie rocznych raportów na temat wdrażania planu, zbieranie informacji do rocznego raportu o nieprawidłowościach,
- dokładne oceny ex-post po zakończeniu realizacji planu.

Dla właściwej oceny instytucja zarządzająca może tworzyć grupy robocze, korzystać z opinii niezależnych ekspertów lub usług innych instytucji.

1. Instytucja wdrażająca plan rozwoju lokalnego

Plan Rozwoju Lokalnego Gminy Słupia będzie wdrażany przez Wójta Gmin Słupia, przy pomocy pracowników Referatu Gospodarczego Gminy.

Wdrażanie Planu Rozwoju Lokalnego będzie się odbywało poprzez:

- przygotowywanie dokumentacji projektowo-kosztorysowej dotyczącej zadań ujętych w planie,
- przygotowywanie i składanie wniosków o dofinansowanie z Europejskiego Funduszu Rozwoju Regionalnego,
- przeprowadzanie przetargów,
- realizację zadań zgodnie z określonymi wymogami,
- przygotowywanie informacji o realizacji projektów zawartych w Planie,
- przedkładanie ww. sprawozdań Komisjom Rady Gminy,
- przyjmowanie do realizacji nowych zadań zgodnych z oczekiwaniami społeczności lokalnej.

VII. Sposób monitorowania, oceny i komunikacji społecznej.

1. System monitorowania sposobu oceny.

Kluczowe znaczenie w monitoringu i stymulowaniu realizacji Planu posiadać będzie Wójt Gminy Słupia oraz Rada Gminy. Główną ich rolą będzie monitorowanie przebiegu zadań zawartych w Planie oraz ewentualne interweniowanie w przypadku stwierdzenia opóźnień lub nieuzasadnionej rezygnacji z realizacji zadania.

2. Sposoby oceny Planu Rozwoju Lokalnego

Skuteczność Planu poddawana będzie bieżącej ocenie. Sprawowana ona będzie przez Wójta Gminy Słupia oraz Radę Gminy przy pomocy raportów i sprawozdań opracowywanych przez pracowników Referatu Gospodarczego Gminy.

Aktualizacja Planu Rozwoju Lokalnego oraz planu poszczególnych zadań będzie odbywała się po uchwaleniu przez Radę Gminy.

3. Sposoby inicjowania współpracy z sektorami publicznymi

Plan Rozwoju Lokalnego został opracowany przez Zespół powołany Zarządzeniem Wójta Gminy. Oczekiwanie społeczeństwa zostały określone za pomocą ankiety (była ona przeprowadzona w środowiskach społeczno-gospodarczych zarówno sektora publicznego, prywatnego jak i organizacji pozarządowych i związków wyznaniowych oraz społeczności lokalnej).

Zadaniem strategii informacyjnej będzie:

- zapewnienie powszechnego dostępu do informacji o możliwościach uzyskania wsparcia w ramach funduszy strukturalnych dla wszystkich grup docelowych na terenie Gminy Słupia;
- zapewnienie czytelnej informacji o kryteriach oceny i wyboru projektów oraz obowiązujących w tym zakresie procedurach;
- zapewnienie bieżącego informowania opinii publicznej o zakresie i wymiarze pomocy wspólnotowej dla poszczególnych projektów i rezultatach działań na poziomie gminy;
- zapewnienie współpracy z instytucjami zaangażowanymi w monitorowanie i realizowanie Planu Rozwoju Lokalnego w zakresie działań informacyjnych i promocyjnych poprzez wymianę informacji i wspólne przedsięwzięcia;
- inicjowanie dodatkowych działań promocyjnych o zasięgu lokalnym.

Powyższą strategią informacyjną będzie realizował między innymi powołany przez Wójta Gminy Słupia zespół przy Referacie Gospodarczym Gminy.

Działania podejmowane w ramach Planu Rozwoju Lokalnego Gminy będą uwzględniały specyficzne potrzeby wymienionych grup docelowych, jeśli chodzi o zakres informacji oraz użyte instrumenty w celu osiągnięcia maksymalnej skuteczności:

1. Opinia publiczna - powszechna wiedza na temat działań związanych z wdrażaniem oraz wykorzystaniem środków Unii Europejskiej służyć będzie prezentacji korzyści płynących z członkostwa we Wspólnocie, budowaniu pozytywnego wizerunku podmiotów zaangażowanych w proces wdrażania pomocy, jak również przyczyni się do poparcia dla inwestycji, których bezpośrednim beneficjentem będzie społeczność lokalna Gminy.
2. Beneficjenci - to osoby, instytucje lub grupy społeczne bezpośrednio korzystające z wdrażanej pomocy. Będą to:
 - Podmioty będące jednostkami podlegającymi samorządowi gminnemu bądź realizujące zadania gminy;
 - Podmioty gospodarcze;
 - Organizacje zrzeszające przedsiębiorców;
 - Jednostki edukacyjne;
 - Organizacje pozarządowe;
 - Inne organizacje społeczne.

W celu realizacji polityki informacyjnej wykorzystywane będą następujące instrumenty:

- Konferencje, seminaria, wykłady, prezentacje;
- Informowanie o projektach oraz ich promocja przez beneficjentów;
- Serwisy internetowe;
- Publikacje, broszury informacyjne, ulotki, reklamy, plakaty i inne materiały;
- Współpraca z mediami - radio, prasa, telewizja o zasięgu lokalnym i regionalnym.

4. Public relations planu rozwoju lokalnego

Zadaniem działań informacyjnych i promocyjnych jest:

- zapewnienie powszechnego dostępu do informacji o możliwościach ubiegania się o wsparcie ze środków funduszy strukturalnych na realizację projektów służących rozwojowi regionalnemu dla wszystkich grup docelowych z terenu Gminy Słupia Jędrzejowska,
- zapewnienie czytelnej informacji o kryteriach oceny i wyboru projektów oraz obowiązujących w tym zakresie procedurach,
- zapewnienie bieżącego informowania opinii publicznej o zakresie i wymiarze pomocy wspólnotowej dla poszczególnych projektów i rezultatach działań,
- inicjowanie dodatkowych działań promocyjnych Gminy Słupia Jędrzejowska,
- zapewnienie współpracy z instytucjami zaangażowanymi w monitorowanie i realizowanie Planu Rozwoju Lokalnego w zakresie działań informacyjnych i promocyjnych poprzez wymianę informacji i wspólne przedsięwzięcia,

- wykorzystanie nowoczesnych źródeł przekazu i nowoczesnych technologii, m.in. takich jak: internet, poczta elektroniczna, elektroniczna archiwizacja dokumentów, w celu usprawnienia komunikacji pomiędzy podmiotami uczestniczącymi w realizacji Planu Rozwoju Lokalnego.

Wszelkie działania podejmowane w ramach Planu Rozwoju Lokalnego Gminy Słupia Jędrzejowska będą uwzględniały specyficzne potrzeby grup docelowych w kwestii informacji oraz użytych instrumentów w celu osiągnięcia maksymalnej skuteczności.

Grupami docelowymi Planu są:

- społeczeństwo - to bezpośredni beneficjent - kształtowanie i informowanie opinii publicznej poprzez przekazywanie powszechnej wiedzy o działaniach Unii Europejskiej, o wdrażaniu i wykorzystaniu środków wspólnotowych, o korzyściach płynących z członkostwa, o budowaniu pozytywnego wizerunku podmiotów zaangażowanych w proces wdrażania pomocy, co przyczyni się do poparcia dla inwestycji,
- beneficjenci to osoby, instytucje lub grupy społeczne bezpośrednio korzystające z wdrażanej pomocy, sąsiadujące jednostki samorządu terytorialnego szczebla gminnego,
- podmioty będące jednostkami podległymi samorządowi gminnemu bądź realizujące zadania jednostki samorządu terytorialnego,
- podmioty gospodarcze,
- organizacje pozarządowe,
- inne organizacje społeczne,

Szczególnie istotna jest potrzeba kształtowania pozytywnego wizerunku Planu Rozwoju Lokalnego Gminy Słupia Jędrzejowska. Za jego pośrednictwem należy kształtować świadomość w zakresie istnienia oraz możliwości pozyskania środków dla jednostek samorządu terytorialnego, a od tego uzależnione jest wykorzystanie pomocy w ramach funduszy strukturalnych płynących z Unii Europejskiej.

Aby osiągnąć cele związane z informacją i promocją Planu Rozwoju Lokalnego będą stosowane m.in. następujące środki i instrumenty:

- konferencje, seminaria, wykłady, warsztaty, prezentacje - propagujące informacje o możliwościach wykorzystania środków unijnych, o rezultatach wsparcia UE oraz upowszechniające wiedzę na ten temat,
- wizytacje projektów, ekspozycje projektów - mogą stanowić skuteczne metody prezentacji osiągnięć w zakresie inicjatyw z wykorzystaniem środków unijnych,
- informowanie o projektach i ich promocja przez beneficjentów - dbanie o przekazywanie odpowiedniej wiedzy beneficjentom z terenu Gminy Słupia Jędrzejowska - odpowiedzialnych za spełnienie wymogów w tym zakresie,
- serwisy internetowe - to szybkie i ogólnodostępne źródło informacji na temat możliwości pozyskania pomocy unijnej, zaś dla opinii publicznej będzie to kompleksowe źródło informacji o osiągnięciach Planu Rozwoju Lokalnego i wsparciu ze środków Unii Europejskiej dla Gminy Słupia Jędrzejowska,
- publikacje, broszury informacyjne, plakaty, reklamy, materiały audio - wizualne, ulotki - pozwalają w łatwy, przystępny i atrakcyjny sposób przekazywać wiedzę o Unii Europejskiej i dostępnej pomocy, a także o roli sędziszowskich instytucji w zarządzaniu tą pomocą,
- współpraca z mediami - publikacje prasowe, artykuły, relacje, wiadomości regionalnej telewizji oraz rozgłoszenia radiowych, audycje, reklamy czy ogłoszenia to kluczowe źródła przekazu wszelkich informacji o realizacji Planu Rozwoju Lokalnego w szczególności w odniesieniu do opinii publicznej.

Zakończenie.

Podsumowanie niniejszego planu zostanie dokonane na podstawie analizy SWOT. Określa ona silne i słabe strony gminy oraz szanse i zagrożenia jej dalszego rozwoju. Silne i słabe strony dotyczą teraźniejszości i sytuacji wewnętrznej. Szanse i zagrożenia dotyczą przyszłości i sytuacji zewnętrznej.

VIII. Uwarunkowania wewnętrzne

1. Silne strony gminy:

- Położenie obszaru Gminy w Obrębie Głównego Zbiornika Wód Podziemnych.
- Gmina graniczy z dwoma województwami (śląskie i małopolskie) cechującymi się znacznym zaludnieniem i wysokim stopniem aglomeracji.
- Występowanie obiektów przyrodniczych i historyczno-kulturowych.
- Naturalne walory przyrodnicze oraz krajobrazowe doliny rzeki Pilica.
- Funkcjonowanie znaczących placówek szkolno-oświatowych.

- Realizacja programu kanalizacji i wodociągowania gminy.
- Rosnąca liczba podmiotów gospodarczych sektora prywatnego.
- Duży, niewykorzystany potencjał siły roboczej.
- Wystarczające zasoby wód głębinowych.
- Różnorodność warunków glebowych umożliwiającą rozwój różnych kierunków w dziedzinie rolnictwa i leśnictwa.
- Użytki rolne stanowiące ponad 74 % powierzchni gminy.
- Duży potencjał maszyn i budynków gospodarczych.
- Dostępność terenów pod budownictwo.
- Międzygminne porozumienie komunalne dotyczące problemu unieszkodliwiania i zagospodarowania odpadów komunalnych i budowy kanalizacji.
- Dobre przygotowanie gminy do korzystania z środków Unii Europejskiej.
- Walory przyrodniczo-krajobrazowe sprzyjające rozwojowi rekreacji i zakładaniu gospodarstw agroturystycznych.
- Przychylność władz gminy dla inwestorów.

2. Słabe strony gminy:

- Małe znaczenie gminy w układzie tranzytu drogowego.
- Niedostateczna sieć drogowa i jej zły stan techniczny.
- Niska leśistość i rozdrobnienie kompleksów leśnych.
- Aktualnie słaby stopień wykorzystania walorów przyrodniczych i krajobrazowych..
- Brak usług turystycznych, programów oraz infrastruktury towarzyszącej turystyce.
- Niski poziom życia znacznej części społeczeństwa.
- Wzrost bezrobocia rejestrowanego i ukrytego.
- Brak dużych zakładów pracy zbiorowej.
- Dominacja firm małych w ogólnej liczbie podmiotów gospodarczych.
- Mała ilość firm produkcyjnych.
- Brak szlaków rowerowych i miejsc uprawiania turystyki i rekreacji mimo sprzyjających warunków w niektórych miejscowościach.
- Słaba dostępność usług związanych m.in. z kulturą i sportem.
- Brak zwodociągowania Gminy..
- Brak pełnej kanalizacji Gminy.
- Brak zbiorowej kanalizacji wiejskiej.
- Brak urządzeń do sortowania oraz unieszkodliwiania odpadów.
- Duże rozdrobnienie gospodarstw.
- Brak wyraźnej specjalizacji gospodarstw.
- Brak Planu zalesień
- Brak Planu zagospodarowania Przestrzennego Gminy,
- Słaba kondycja finansowa gospodarstw.
- Brak lub niezajomość rynków zbytu na produkty rolne.
- Niski poziom kwalifikacji oraz edukacji ekonomicznej producentów rolnych oraz techniki.

IX. Uwarunkowania zewnętrzne

1. Szanse rozwojowe gminy:

- Możliwość pozyskania funduszy zewnętrznych na ochronę wód (priorytet ponad lokalny).
- Realizacja programu zalesień i dolesień.
- Duże możliwości rozwoju turystyki i agroturystyki.
- Możliwość budowy ścieżek rowerowych oraz dydaktyczno-rekreacyjnych.
- Nieskażone środowisko naturalne.
- Wzrost ogólnego poziomu życia.
- Tworzenie dogodnych warunków życia szczególnie dla młodych osób (nowe osiedle jednorodzinne, kanalizacja, wodociągi i inne).
- Kwalifikacje, wiedza i umiejętności osób wchodzących w wiek produkcyjny.
- Wzrost znaczenia gminy w regionie.
- Organizacja podmiotu wspierającego przedsiębiorczość.
- Plany związane z przebudową i modernizacją dróg.
- Możliwość produkcji rolnej metodami ekologicznymi.

- Rozbudowa infrastruktury gospodarstw istotnych dla ochrony środowiska z infrastrukturą gminną.
 - Możliwość utworzenia grup producenckich z podziałem na kierunki produkcji (zboża, produkcja zwierzęca, warzywa).
 - Możliwość współpracy z jednostkami rynkowymi (Kraków, Katowice, Kielce).
 - Pozyskanie środków Unii Europejskiej na współfinansowanie zaplanowanych inwestycji i przyspieszenie ich tempa rozwoju.
 - Umacnianie się pozycji Słupia w regionie (przyciąganie nowych mieszkańców i inwestorów).
 - Szeroka promocja gminy.
 - Nawiązanie współpracy z miastami i gminami partnerskimi.
 - Plany kanalizacji i zwodociągowania gminy
 - Udział innych gmin w rozwiązywaniu wspólnych problemów.
2. Zagrożenia rozwojowe gminy:
- Zagrożenia dla wód podziemnych i powierzchniowych ze względu na brak kanalizacji w sołectwach.
 - Zły stan niektórych odcinków dróg na terenie gminy.
 - Występowanie sąsiednich terenów atrakcyjnych turystycznie.
 - Niski poziom zainteresowania turystyką.
 - Wzrost bezrobocia.
 - Wyludnianie się wsi.
 - Migracja wykwalifikowanej kadry poza teren gminy.
 - Zbyt mała liczba przedsiębiorstw oferujących zbiorowe zatrudnienie.
 - Utrzymywanie się dysproporcji regionalnych gminie w zakresie przedsiębiorczości.
 - Brak pomocy oraz kapitału dla podejmujących działalność.
 - Brak rozwoju przedsiębiorczości o charakterze przemysłowym o wysokim nasyceniu techniką.
 - Zagrożenie zanieczyszczenia środowiska naturalnego ściekami.
 - Brak środków na realizację niektórych inwestycji w krótkim czasie (kanalizacja, wodociągi, gazociąg itp.).
 - Zubożenie małych i średnich gospodarstw.
 - Niekorzystna koniunktura na rynku surowców rolniczych.
 - Brak odpowiednich urządzeń w gospodarstwach chroniących środowisko.
 - Zły stan techniczny budynków gospodarczych.
 - Brak alternatywy dla gospodarstw nie rozwojowych.
 - Ubożenie społeczeństwa.
 - Obecnie funkcjonuje nieekonomiczny system ciepłowniczy.
 - Długi okres oczekiwania na kanalizację dalszych zwodociągowanie miejscowości.
 - Wysokie koszty budowy sortowni odpadów i urządzeń towarzyszących (międzygminna).
 - Wysokie koszty eksploatacji składowiska (międzygminnego).
 - Trudności ze zmianą mentalności i przyzwyczajzeń mieszkańców objętych programem usuwania odpadów komunalnych.

Bibliografia.

1. Gminny Plan Ochrony Środowiska (projekt). Słupia 2004r.
2. Podstawowe informacje ze Spisów Powszechnych. Gmina Słupia, Powiat Jędrzejowski, Województwo Świętokrzyskie. Kielce 2003r.
3. Strategia Rozwoju Gminy Słupia. Maj 2000r.
4. Studium Uwarunkowań i Kierunków Zagospodarowania Przestrzennego Gminy Słupia - Uchwała Nr XIV/100/2000 Rady Gminy Słupia Jędrzejowska z dnia 28 czerwca 2000 roku.
5. Glixelli J. i inni: „Koncepcja programowa kanalizacji i oczyszczalni ścieków dla gmin położonych w zlewni górnego biegu rz. Nidy - gmina Słupia”. BIPROKOM - KRAKÓW S.A., Kraków 2001r.
6. Program ochrony środowiska oraz tworzenia warunków zrównoważonego rozwoju województwa świętokrzyskiego, 2001r.
7. Strategia Rozwoju Województwa Świętokrzyskiego na lata 2000-2015.
8. Materiały promocyjne, foldery reklamowe strony internetowej.
9. Zasoby Ludzkie Województwa Świętokrzyskiego - Stan - Uwarunkowania - Perspektywy - Kielce listopad 2003.
10. Plan Gospodarki Odpadami na lata 2004-2011 - Jędrzejów czerwiec 2004

Spis Treści

- I. Obszar i czas realizacji planu rozwoju lokalnego
- II. Aktualna sytuacja społeczno-gospodarcza
 1. Położenie, powierzchnia i ludność
 2. Środowisko przyrodnicze
 3. Turystyka
 4. Zagospodarowanie przestrzenne
 - 4.1. Uwarunkowania ochrony środowiska naturalnego
 - 4.2. Infrastruktura techniczna
 - 4.3. Stan obiektów dziedzictwa kulturowego
 5. Gospodarka
 - 5.1. Główni pracodawcy Struktura i Trendy
 - 5.2. Struktura podstawowych branż na terenie gminy
 6. Sfera społeczna
 - 6.1. Sytuacja demograficzna i społeczna terenu
 - 6.2. Warunki i jakość życia mieszkańców
- III. Identyfikacja obszarów i problemów rozwojowych
 1. Problemy ekonomiczno-gospodarcze:
 2. Problemy ze sfery infrastruktury technicznej:
 3. Problemy ekologiczne:
 4. Problemy społeczne:
 5. Problemy sfery kulturowej:
- IV. Zadania determinujące poprawę sytuacji
 1. Podstawy formalne wyboru i realizacji zadań
 2. Obszary i priorytety działań samorządu gminnego w ramach realizacji PRL
 3. Lista zadań i projektów wpływających na poprawę sytuacji
 4. Realizacja zadań i projektów latach 2004 -2013
- V. Oczekiwane wskaźniki osiągnięć Planu Rozwoju Lokalnego
- VI. System wdrażania
 1. Instytucja wdrażająca plan rozwoju lokalnego
- VII. Sposób monitorowania, oceny i komunikacji społecznej
 1. System monitorowania sposobu oceny
 2. Sposoby oceny Planu Rozwoju Lokalnego
 3. Sposoby inicjowania współpracy z sektorami publicznymi
 4. Public relations planu rozwoju lokalnego
- VIII. Uwarunkowania wewnętrzne
 1. Silne strony gminy:
 2. Słabe strony gminy:
- IX. Uwarunkowania zewnętrzne
 1. Szanse rozwojowe gminy:
 2. Zagrożenia rozwojowe gminy:

Spis tabel.

- Tabela 1. Wyszczególnienie gospodarstw rolnych
- Tabela 2. Wykaz dróg powiatowych
- Tabela 3. Wykaz dróg gminnych
- Tabela 4. Zakłady na terenie gminy Słupia Jędrzejowska
- Tabela 5. Zarejestrowane - wyrejestrowane firmy na przełomie lat 1990-2004
- Tabela 6. Liczba zarejestrowanych bezrobotnych 2000-2003
- Tabela 7. Podstawowe dane dotyczące placówek oświatowych w 2004 roku
- Tabela 8. Przewidywana liczba uczniów rozpoczynających naukę w poszczególnych szkołach na lata 2004-2009.
- Tabela 9. Zadania i projekty inwestycyjne planowane do realizacji w latach 2004-2006
- Tabela 10. Remont Kościoła - realizacja płatności
- Tabela 11. Lista zadań planowanych do realizacji w latach 2007-2013

Ankieta

Niniejsza ankieta zostanie wykorzystana podczas tworzenia Planu Rozwoju Lokalnego Gminy Słupia Jedrzejska.

1. Gdzie Pani/Pan dostrzega przeszkody hamujące rozwój gminy:
 - brak inwestorów zewnętrznych
 - brak przygotowanych terenów i budynków pod działalność gospodarczą
 - polityka władz niesprzyjająca rozwojowi przedsiębiorczości (podatki, opłaty, zezwolenia)
 - brak współpracy samorządu z organizacjami biznesowymi i pozarządowymi
2. Z czego możemy być dumni i co może być ważnym atutem w dalszym rozwoju gminy:
 - walory krajobrazowe i przyrodnicze
 - położenie administracyjne i komunikacyjne
 - aktywność obywatelska
 - otwartość i życzliwość mieszkańców
3. Jakimi działaniami należy się zająć w pierwszej kolejności, aby spowodować ożywienie gospodarcze w gminie:
 - efektywnie pozyskiwać inwestorów zewnętrznych
 - efektywnie promować i reklamować gminę
 - stworzyć system zachęt dla rozwoju małej i średniej przedsiębiorczości
 - zainwestować w infrastrukturę na terenach rekreacyjnych i turystycznych
 - postawić na ochronę środowiska i edukację ekologiczną
4. Według Pani/Pana gmina Słupia powinna pełnić funkcję:
 - osiedleńczą
 - rekreacyjno-turystyczną
 - rolniczą
 - handlowo-usługową
 - produkcyjną i przemysłową
5. Które problemy uznaje Pani/Pan za najbardziej dokuczliwe:
 - nie uporządkowana gospodarka wodno-ściekowa
 - zły stan infrastruktury drogowej
 - brak bazy turystyczno-rekreacyjnej
 - brak nowych zakładów dających miejsca pracy
 - brak bazy sportowej

Dane osobowe:

Płeć:

- kobieta
- mężczyzna

Miejsce zamieszkania:

- miasto
- wieś

Wykształcenie:

- podstawowe
- zawodowe
- średnie
- wyższe

Wiek:

- 18-30 lat
- 31-40 lat
- 41-50 lat
- 51-60 lat
- powyżej 60 lat

Serdecznie dziękuję za wypełnienie ankiety.

Proszę wybrać jedną odpowiedź i postawić znak X.

Ankieta opracował Referat Gospodarczy Gminy Słupia Jedrzejska.

Wydawca: Wojewoda Świętokrzyski

Redakcja: Wydział Prawny i Nadzoru
Świętokrzyskiego Urzędu Wojewódzkiego w Kielcach
Al. IX Wieków Kielc 3, 25-516 Kielce
tel. 0 (prefix) 41 3421673, e-mail: org07@kielce.uw.gov.pl

Skład, druk i rozpowszechnianie: Zakład Obsługi
Świętokrzyskiego Urzędu Wojewódzkiego w Kielcach,
25-516 Kielce, Al. IX Wieków Kielc 3
tel. 0 (prefix) 41 3421807, 3421249

Prenumerata roczna Dziennika Urzędowego Województwa Świętokrzyskiego wynosi 2.848,00 zł.
Nr konta Bank Przemysłowo-Handlowy PBK S.A. O/Kielce, Nr 25 10600076-0000320000163506
Dziennik w Internecie – <http://www.kielce.uw.gov.pl/dziennik.htm>

Zbiory Dzienników Urzędowych wraz ze skorowidzami wyłożone są do powszechnego wglądu w siedzibie Świętokrzyskiego Urzędu Wojewódzkiego w Kielcach, Al. IX Wieków Kielc 3, pok. 210 w godzinach pracy Urzędu

Tłoczono z polecenia Wojewody Świętokrzyskiego z dnia 25 stycznia 2005r.
