



DZIENNIK URZĘDOWY

WOJEWÓDZTWA ŚWIĘTOKRZYSKIEGO

Kielce, dnia 13 września 2023 r.

Poz. 3655

ROZPORZĄDZENIE NR 15/2023 WOJEWODY ŚWIĘTOKRZYSKIEGO

z dnia 22 sierpnia 2023 r.

w sprawie ustanowienia strefy ochronnej obejmującej teren ochrony bezpośredniej i teren ochrony pośredniej ujęcia wód podziemnych w Zagnańsku gmina Zagnańsk, powiat kielecki, województwo świętokrzyskie

Na podstawie art. 135 ust. 1 pkt 2, ust. 3 i 4, art. 137 ust. 1 ustawy z dnia 20 lipca 2017 r. – Prawo wodne (t.j. Dz. U. z 2023 r., poz. 1478) oraz art. 59 ust. 1 ustawy z dnia 23 stycznia 2009 r. o wojewodzie i administracji rządowej w województwie (t.j. Dz.U. z 2023 r., poz. 190) zarządza się, co następuje:

§ 1. 1. Ustanawia się strefę ochronną ujęcia wód podziemnych w miejscowości: Zagnańsk składającego się z 10 studni wierconych (1,1a,2,2a,3,4,5,7,8,8a) o głębokościach odpowiednio: 50,2 m, 100 m, 150 m, 100 m, 100 m, 144 m, 150 m, 100 m, 100 m, 87 m.

2. Strefę ochronną dzieli się na:

1) teren ochrony bezpośredniej w granicach istniejących ogrodzeń:

a) dla studni nr 1 i 1a w kształcie pięciokąta o wymiarach: 52,0x19,5x31,0x25,0x26,0 m;

b) dla studni 2 i 2a w kształcie prostokąta o wymiarach: 30,0x52,0 m;

c) dla studni nr 3 w kształcie pięciokąta o wymiarach: 9,0x32,0x23,5x15,0x31,0 m;

d) dla studni nr 4 w kształcie kwadratu o boku 5,0 m;

e) dla studni nr 5 w kształcie wielokąta o wymiarach: 23,5x30,0x30,5x30,0 m;

f) dla studni nr 7 w kształcie wielokąta o wymiarach: 19,5x94,0x13,5x23,5x84,0x21,0 m;

g) dla studni nr 8 i 8a w kształcie wielokąta o wymiarach: 15,0x82,0x33,5x55,0x27,0 m.

2) teren ochrony pośredniej obejmujący obszar o powierzchni 10,1 km².

§ 2. 1. Teren ochrony bezpośredniej ujęcia został przedstawiony na mapach stanowiących załączniki od nr 1.1 do nr 1.7 do rozporządzenia, jest ogrodzony i znajduje się w gminie Zagnańsk w granicach działek o nr ewidencyjnych:

a) dla studni nr 1 i 1a działka nr ewidencyjny 420/2, obręb 0001 Bartków;

b) dla studni nr 2 i 2a działka nr ewidencyjny 889, obręb 0017 Zagnańsk;

c) dla studni nr 3 działka nr ewidencyjny 365/4 i 366/1, obręb 0017 Zagnańsk;

d) dla studni nr 4 działka nr ewidencyjny 154/3, obręb 0017 Zagnańsk;

e) dla studni nr 5 działka nr ewidencyjny 90, obręb 0017 Zagnańsk;

f) dla studni nr 7 działka nr ewidencyjny 53/7,54/2 i 66/3, obręb 0005 Jasiów;

g) dla studni nr 8 i 8a działka nr ewidencyjny 3, obręb 0017 Zagnańsk.

2. Teren ochrony pośredniej został przedstawiony na mapie stanowiącej załącznik nr 2 do rozporządzenia.

3. Na mapie stanowiącej załączniki nr 3 do rozporządzenia przedstawiono teren ochrony pośredniej ujęcia w podziale na arkusze.

4. Opis przebiegu granicy terenu ochrony pośredniej został przedstawiony w załączniku nr 4 do rozporządzenia.

§ 3. 1. Na terenie ochrony bezpośredniej obowiązują zakazy i nakazy, o których mowa w art. 127 i art. 128 ustawy z dnia 20 lipca 2017 roku - Prawo Wodne.

2. Teren ochrony bezpośredniej należy ogrodzić, a jego granice oznaczyć zgodnie z art. 129 ust. 1 i 2 ustawy z dnia 20 lipca 2017 r. - Prawo wodne.

§ 4. 1. Na terenie ochrony pośredniej zakazuje się:

- 1) wprowadzania ścieków do wód lub do ziemi;
- 2) rolniczego wykorzystania ścieków;
- 3) przechowywania lub składowania odpadów promieniotwórczych;
- 4) lokalizowania magazynów produktów ropopochodnych oraz innych substancji, a także rurociągów do ich transportu;
- 5) lokalizowania składowisk odpadów niebezpiecznych, innych niż niebezpieczne i obojętne oraz obojętnych;
- 6) lokalizowania nowych ujęć wody, z wyłączeniem studni zastępczych lub awaryjnych istniejącego ujęcia i ujęć wód podziemnych wykorzystywanych na potrzeby zwykłego korzystania z wód;
- 7) lokalizowania cmentarzy oraz grzebanie martwych zwierząt;
- 8) wydobywania kopalin;
- 9) wykonywania odwodnień górniczych;
- 10) urządzania przyzmy kiszonkowych;
- 11) lokalizowania nowych przedsięwzięć mogących znacząco oddziaływać na środowisko za wyjątkiem tych, dla których przeprowadzona ocena oddziaływania na środowisko wykazała brak negatywnego wpływu na wody podziemne;
- 12) stosowania nawozów oraz środków ochrony roślin;
- 13) składowania opakowań po nawozach i środkach ochrony roślin;
- 14) mycia pojazdów mechanicznych poza myjniemi usługowymi.

2. Lokalizacja tablic informacyjnych o przebiegu terenu ochrony pośredniej została przedstawiona na mapie stanowiącej załącznik nr 2 do rozporządzenia.

§ 5. Znosi się strefy ochronne obejmujące teren ochrony bezpośredniej ujęcia wód podziemnych w Zagnańsku ustanowione decyzjami Dyrektora Zarządu Zlewni w Kielcach:

- a) nr KR.ZUZ.1.4100.101.2018.IM z dnia 13 sierpnia 2018 r. dla studni wierconych nr 1 i 1a;
- b) nr KR.ZUZ.1.4100.116.2018.IM z dnia 13 sierpnia 2018 r. dla studni wierconych nr 2 i 2a;
- c) nr KR.ZUZ.1.4100.117.2018.IM z dnia 13 sierpnia 2018 r. dla studni wierconej nr 3;
- d) nr KR.ZUZ.1.4100.118.2018.IM z dnia 13 sierpnia 2018 r. dla studni wierconej nr 4;
- e) nr KR.ZUZ.1.4100.119.2018.IM z dnia 13 sierpnia 2018 r. dla studni wierconej nr 5;
- f) nr KR.ZUZ.1.4100.120.2018.IM z dnia 13 sierpnia 2018 r. dla studni wierconej nr 7;
- g) nr KR.ZUZ.1.4100.121.2018.IM z dnia 13 sierpnia 2018 r. dla studni wierconych nr 8 i 8a.

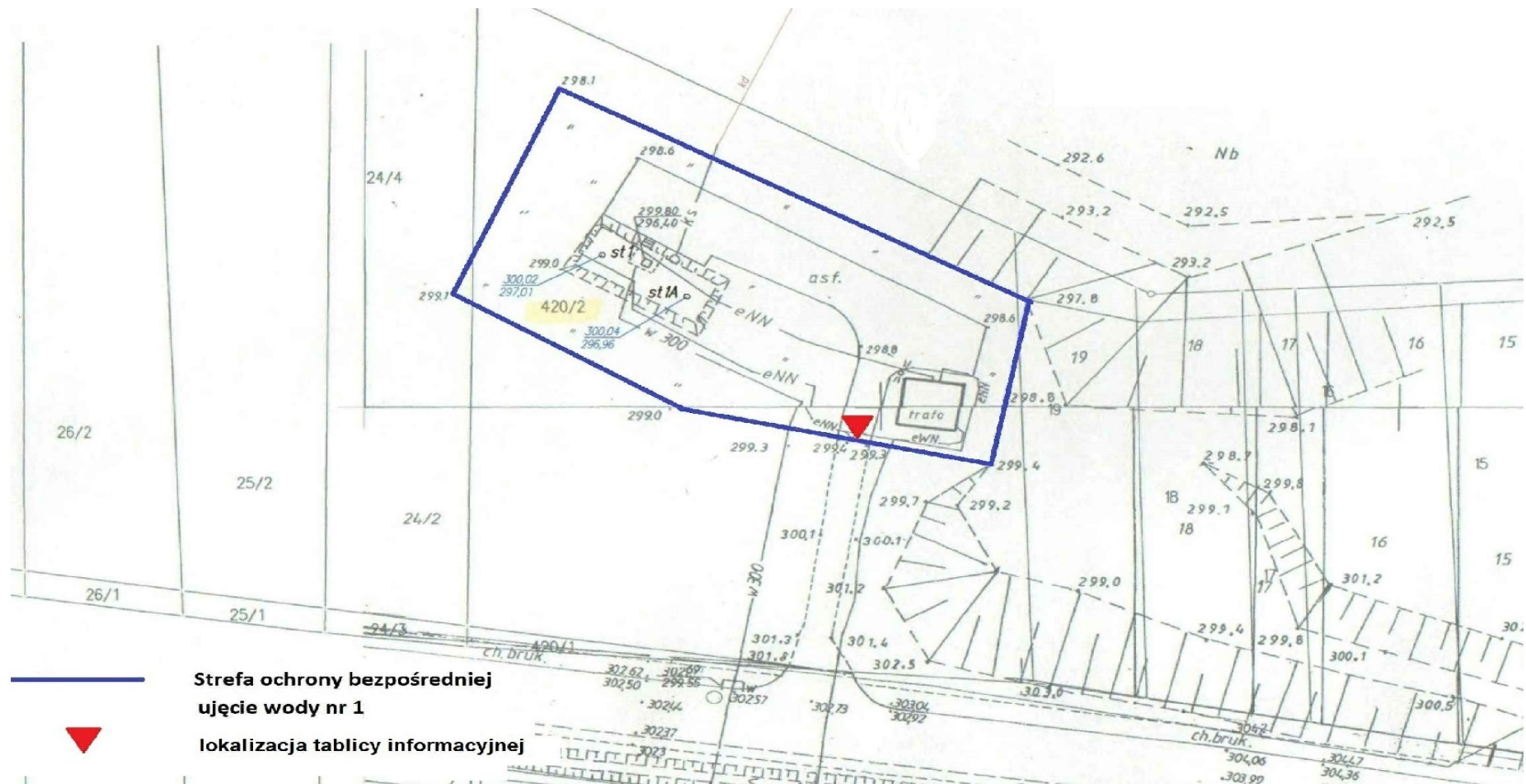
§ 6. Rozporządzenie wchodzi w życie po upływie 14 dni od dnia ogłoszenia.

Wojewoda Świętokrzyski

Zbigniew Koniusz

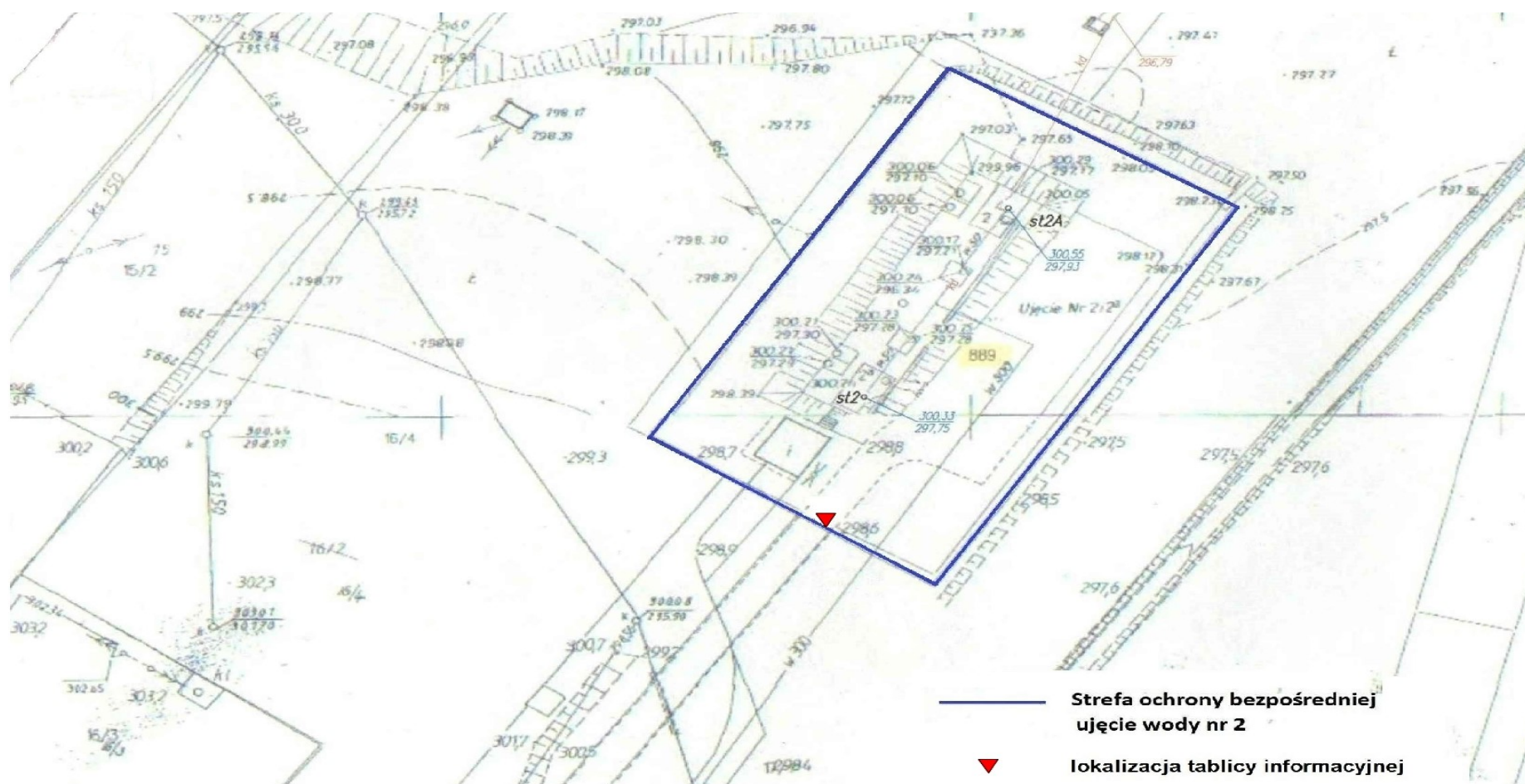
Załącznik nr 1.1
do Rozporządzenia Nr 15/2023
Wojewody Świętokrzyskiego
z dnia 22-08-2023

Mapa terenu ochrony bezpośredniej ujęcia wody nr 1
Skala 1:500



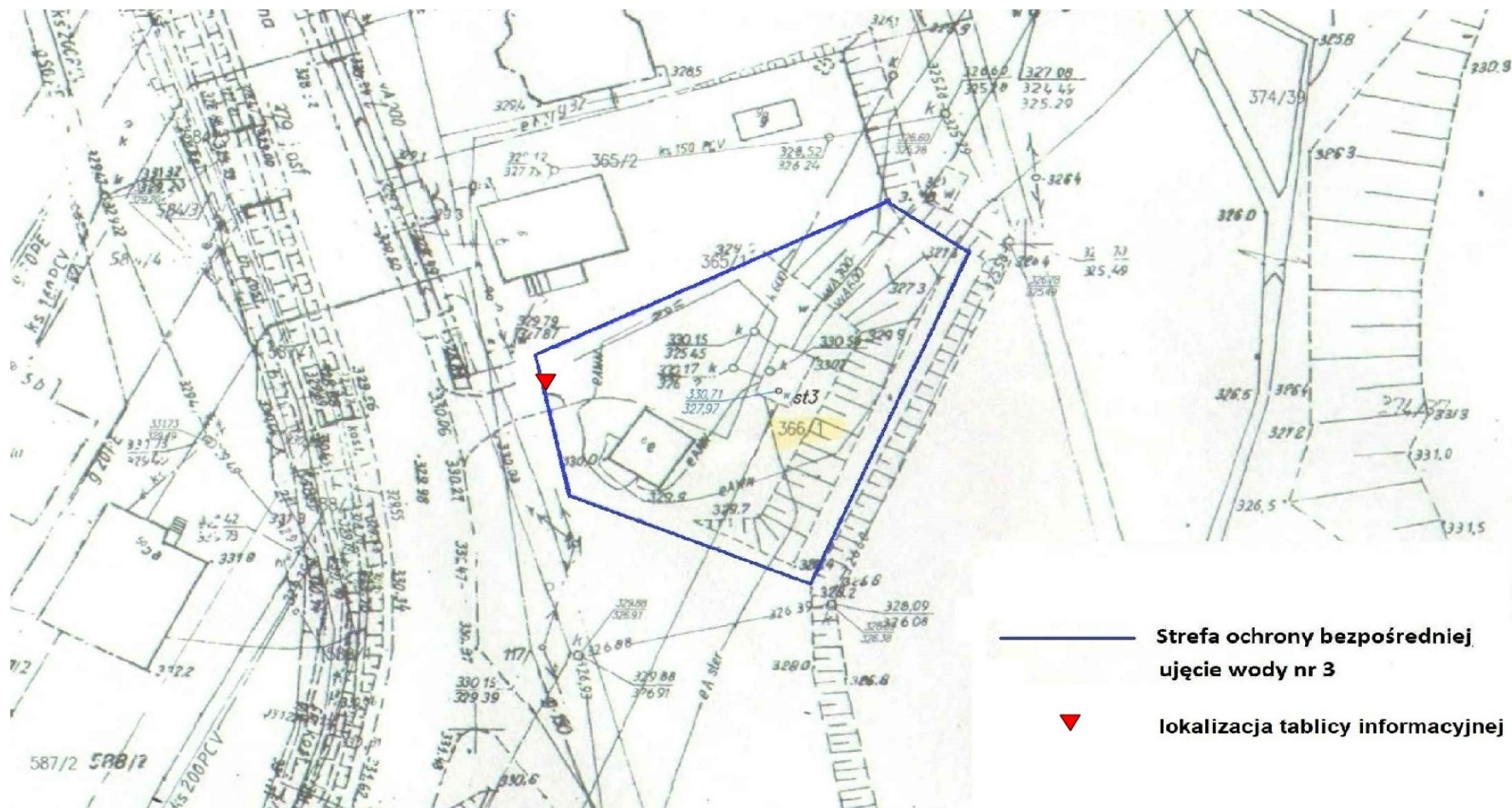
Załącznik nr 1.2
do Rozporządzenia Nr 15/2023
Wojewody Świętokrzyskiego
z dnia 22-08-2023

Mapa terenu ochrony bezpośredniej ujęcia wody nr 2
Skala 1:500



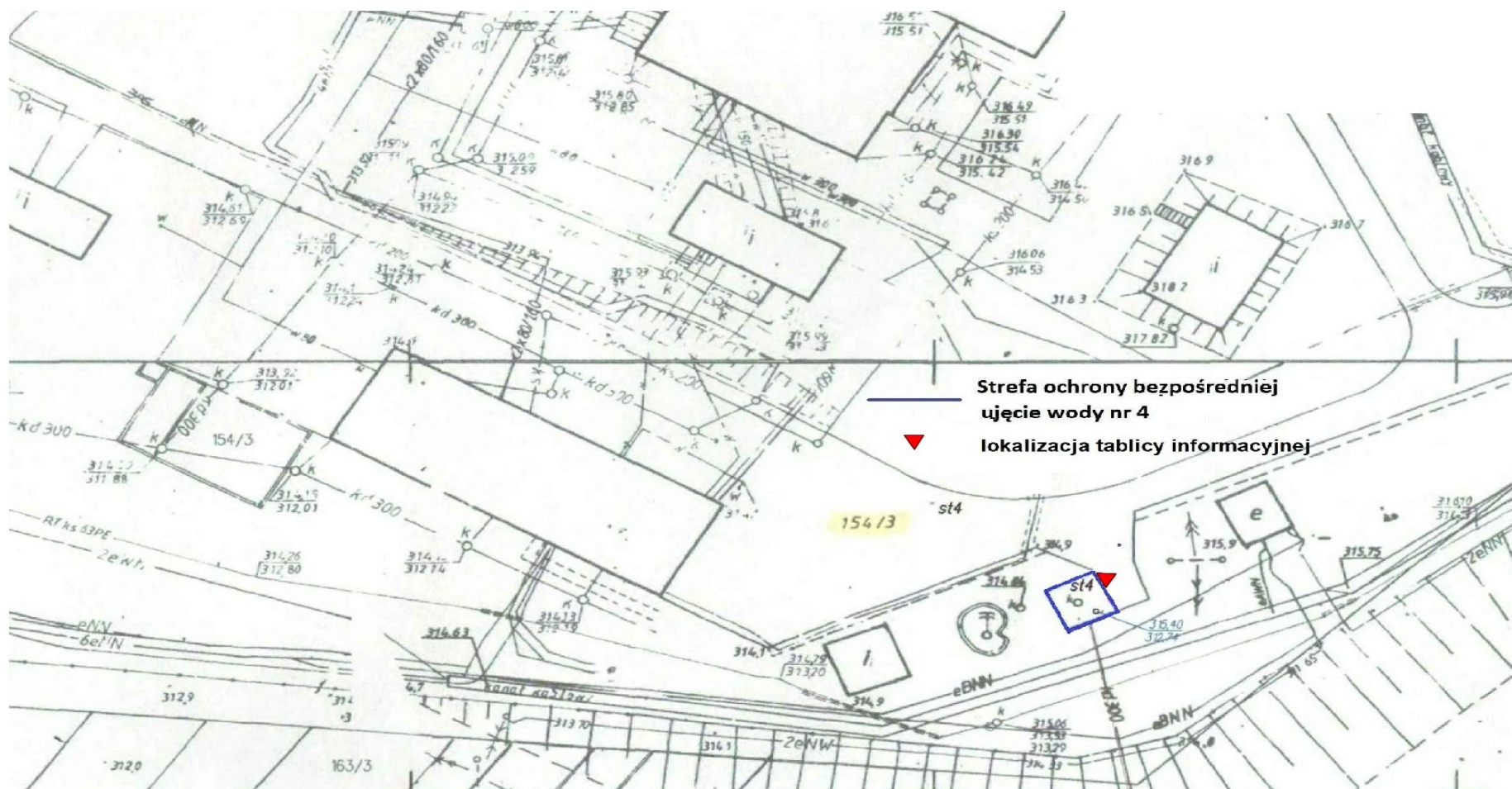
Załącznik nr 1.3
do Rozporządzenia Nr 15/2023
Wojewody Świętokrzyskiego
z dnia 22-08-2023

Mapa terenu ochrony bezpośredniej ujęcia wody nr 3
Skala 1:500



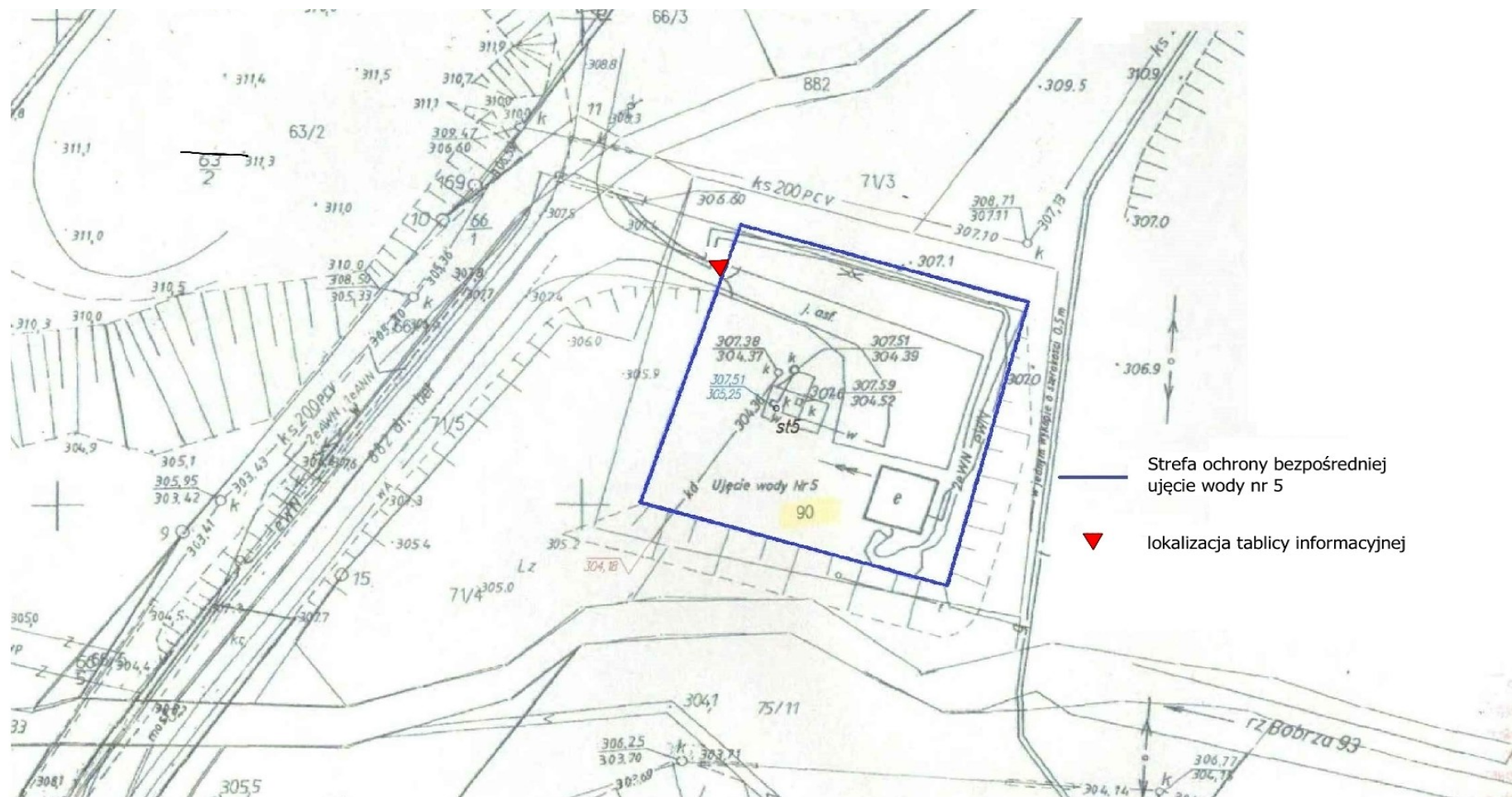
Załącznik nr 1.4
do Rozporządzenia Nr 15/2023
Wojewody Świętokrzyskiego
z dnia 22-08-2023

Mapa terenu ochrony bezpośredniej ujęcia wody nr 4
Skala 1:500



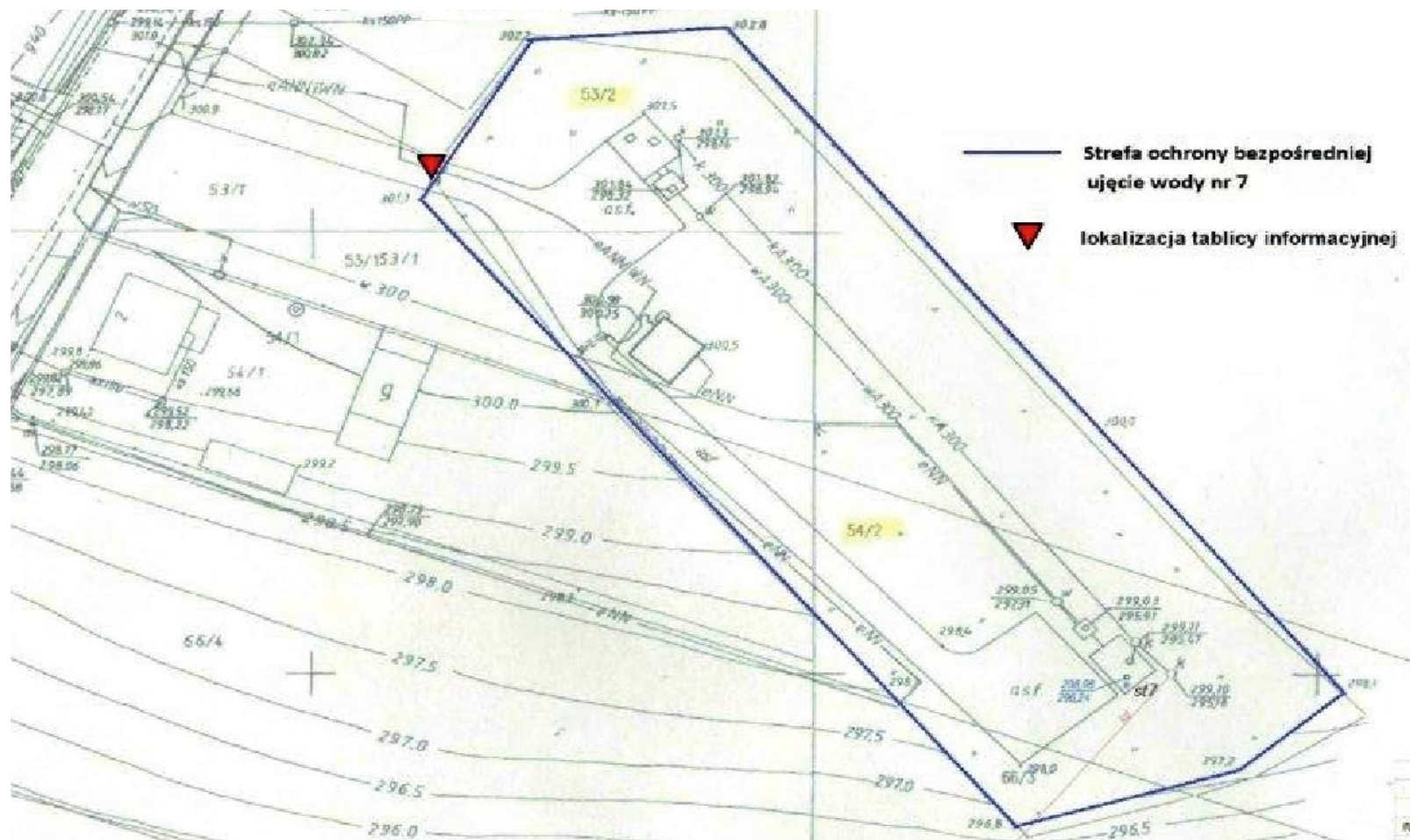
Załącznik nr 1.5
do Rozporządzenia Nr 15/2023
Wojewody Świętokrzyskiego
z dnia 22-08-2023

Mapa terenu ochrony bezpośredniej ujęcia wody nr 5
Skala 1:500



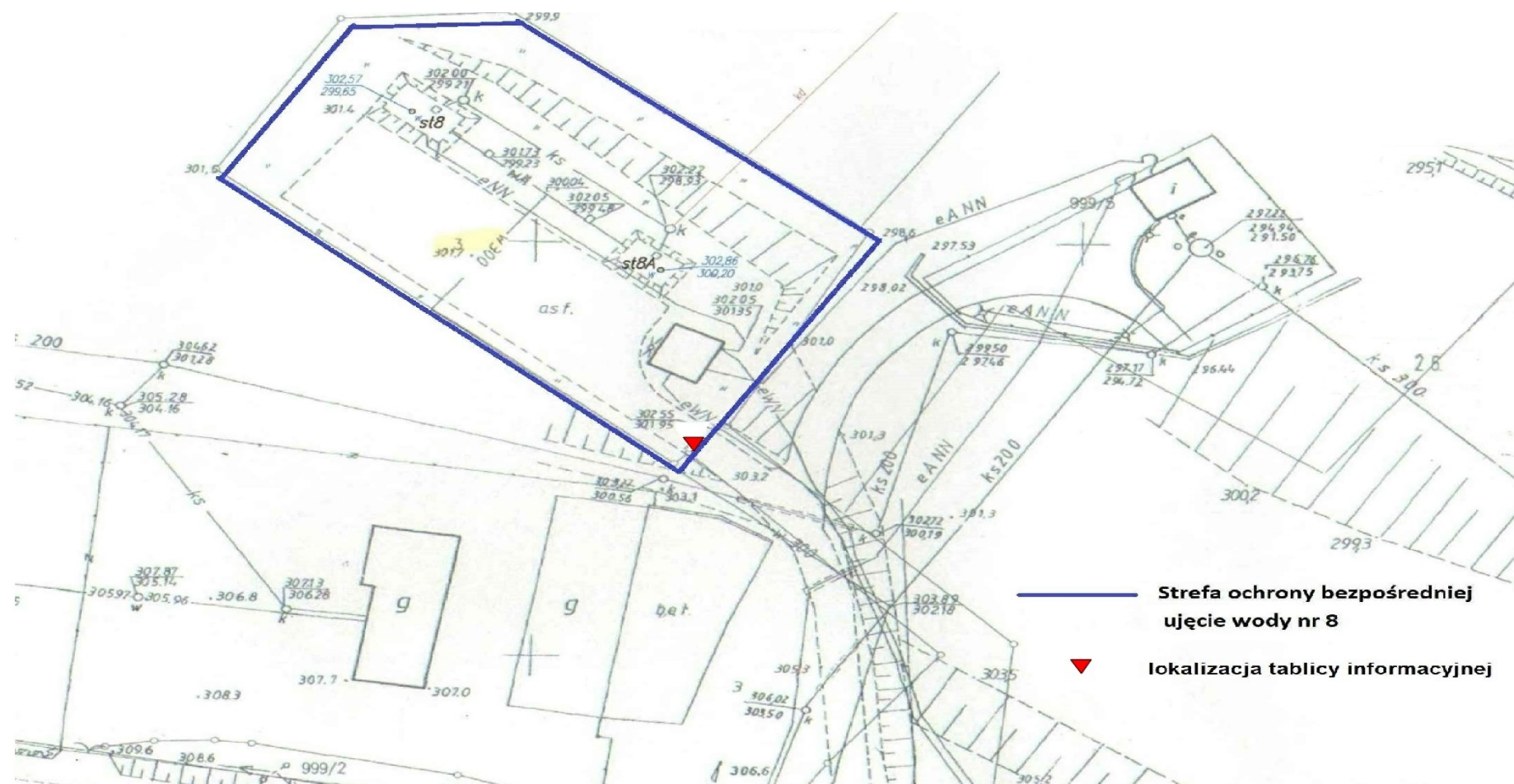
Załącznik nr 1.6
do Rozporządzenia Nr 15/2023
Wojewody Świętokrzyskiego
z dnia 22-08-2023

Mapa terenu ochrony bezpośredniej ujęcia wody nr 7
Skala 1:500



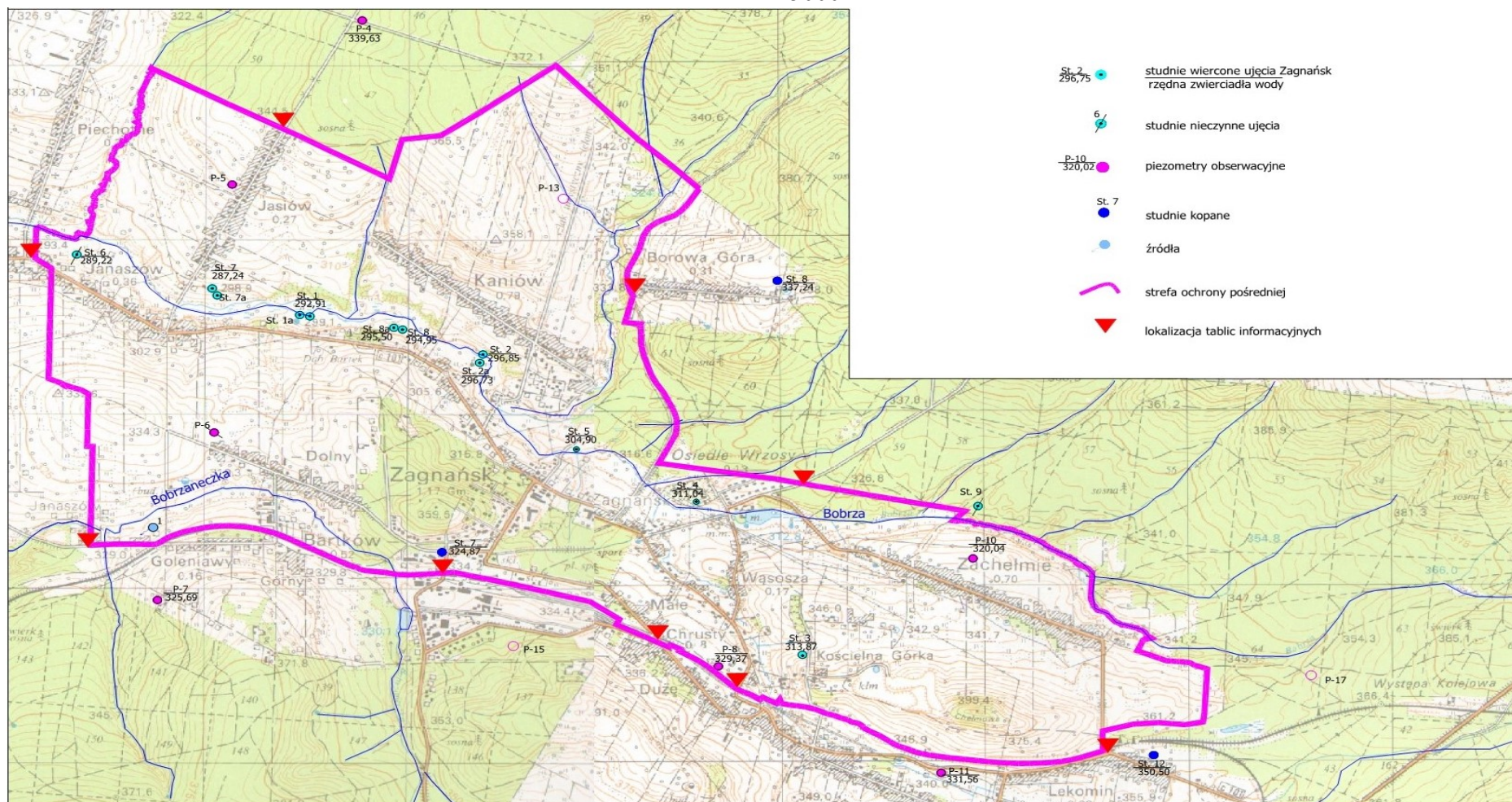
Załącznik nr 1.7
do Rozporządzenia Nr 15/2023
Wojewody Świętokrzyskiego
z dnia 22-08-2023

Mapa terenu ochrony bezpośredniej ujęcia wody nr 8
Skala 1:500

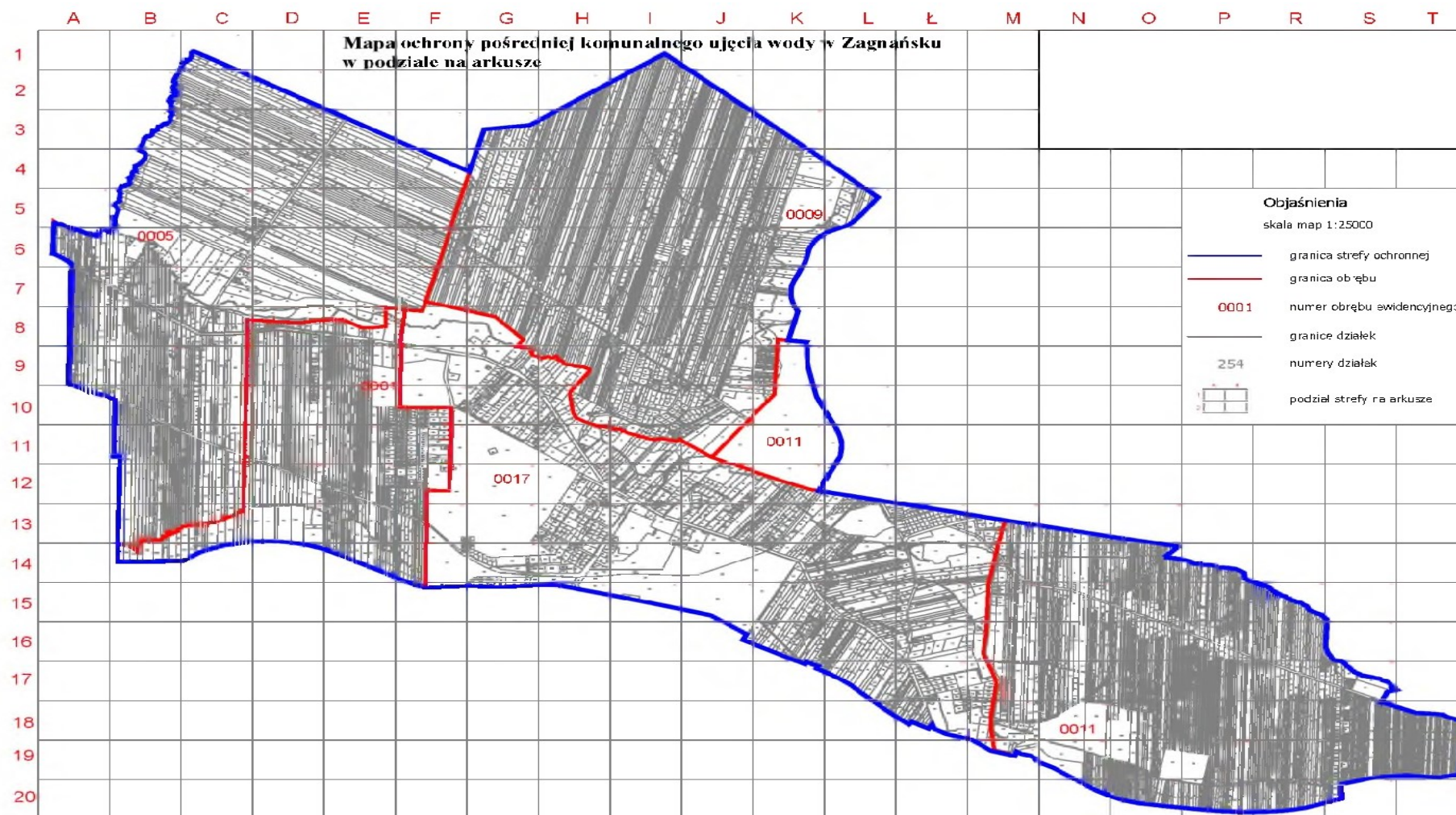


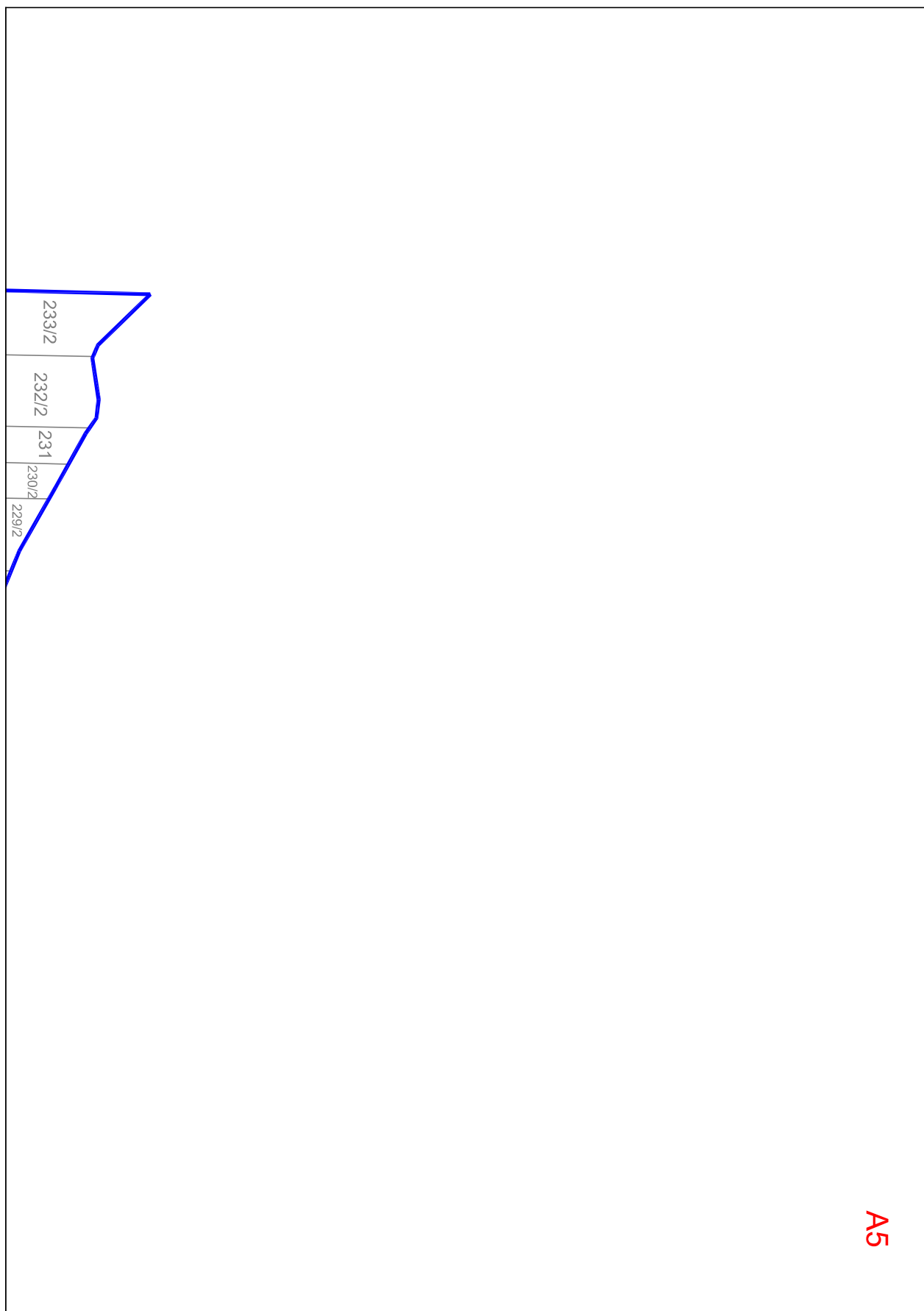
Załącznik nr 2
do Rozporządzenia Nr 15/2023
Wojewody Świętokrzyskiego
z dnia 22-08-2023

Mapa terenu ochrony pośredniej komunalnego ujęcia wody w Zagnańsku
Skala 1:25000





Załącznik nr 3
do Rozporządzenia Nr 15/2023
Wojewody Świętokrzyskiego
z dnia 22-08-2023






A5

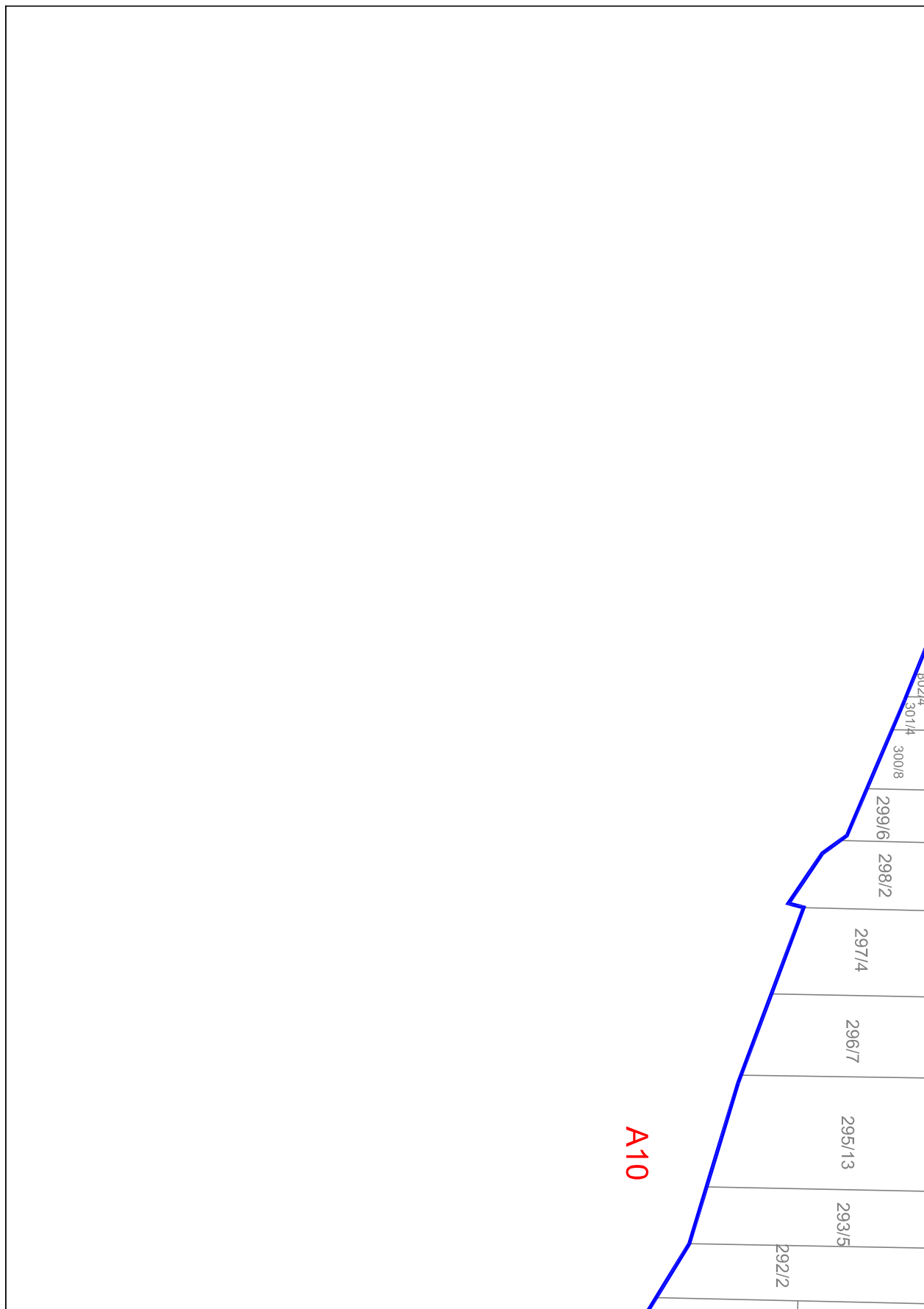





	304/7
303/2	302/4
301/4	300/8
299/6	298/2
297/4	296/7
295/7	295/6
295/13	293/6
292/2	

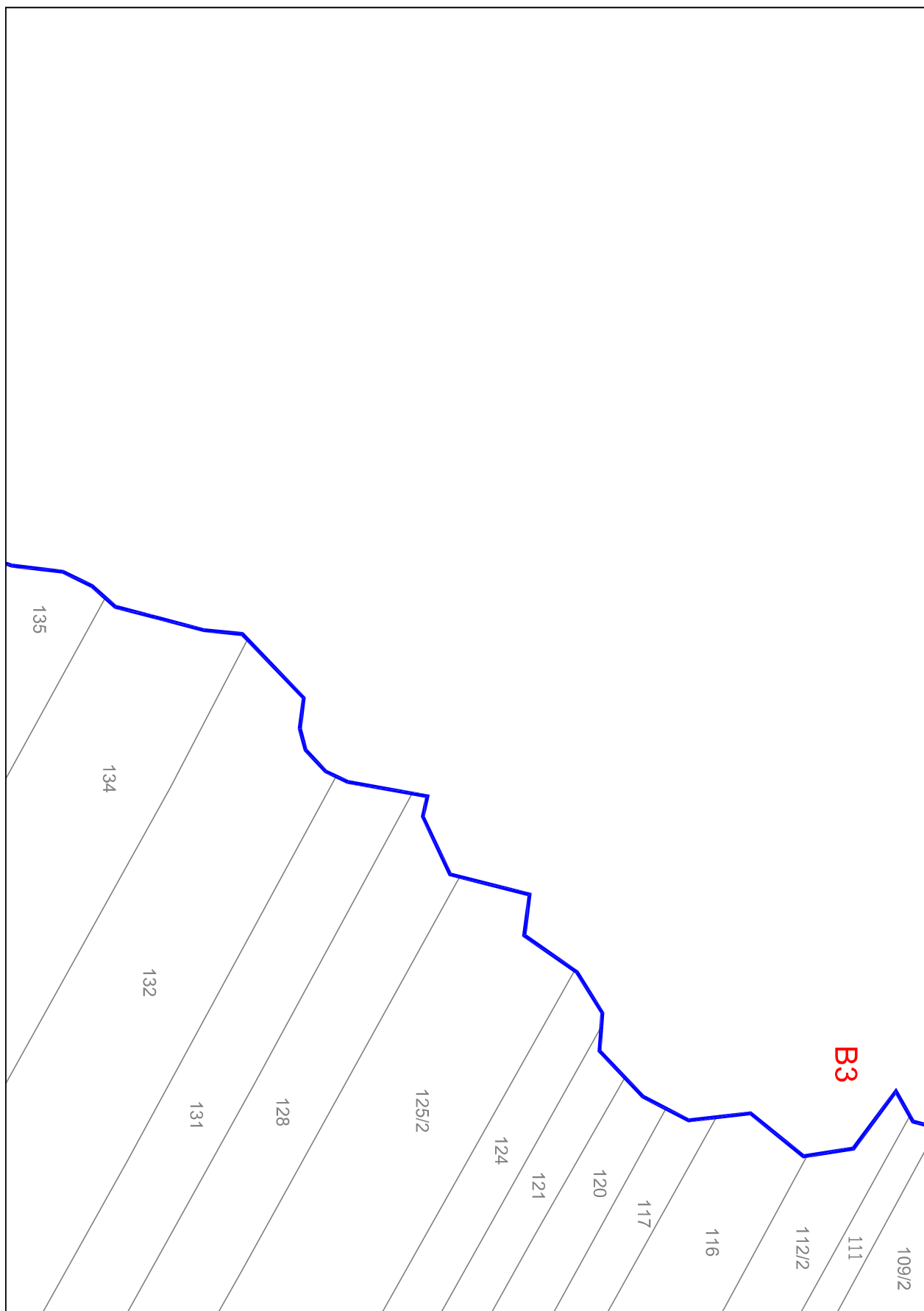
A8



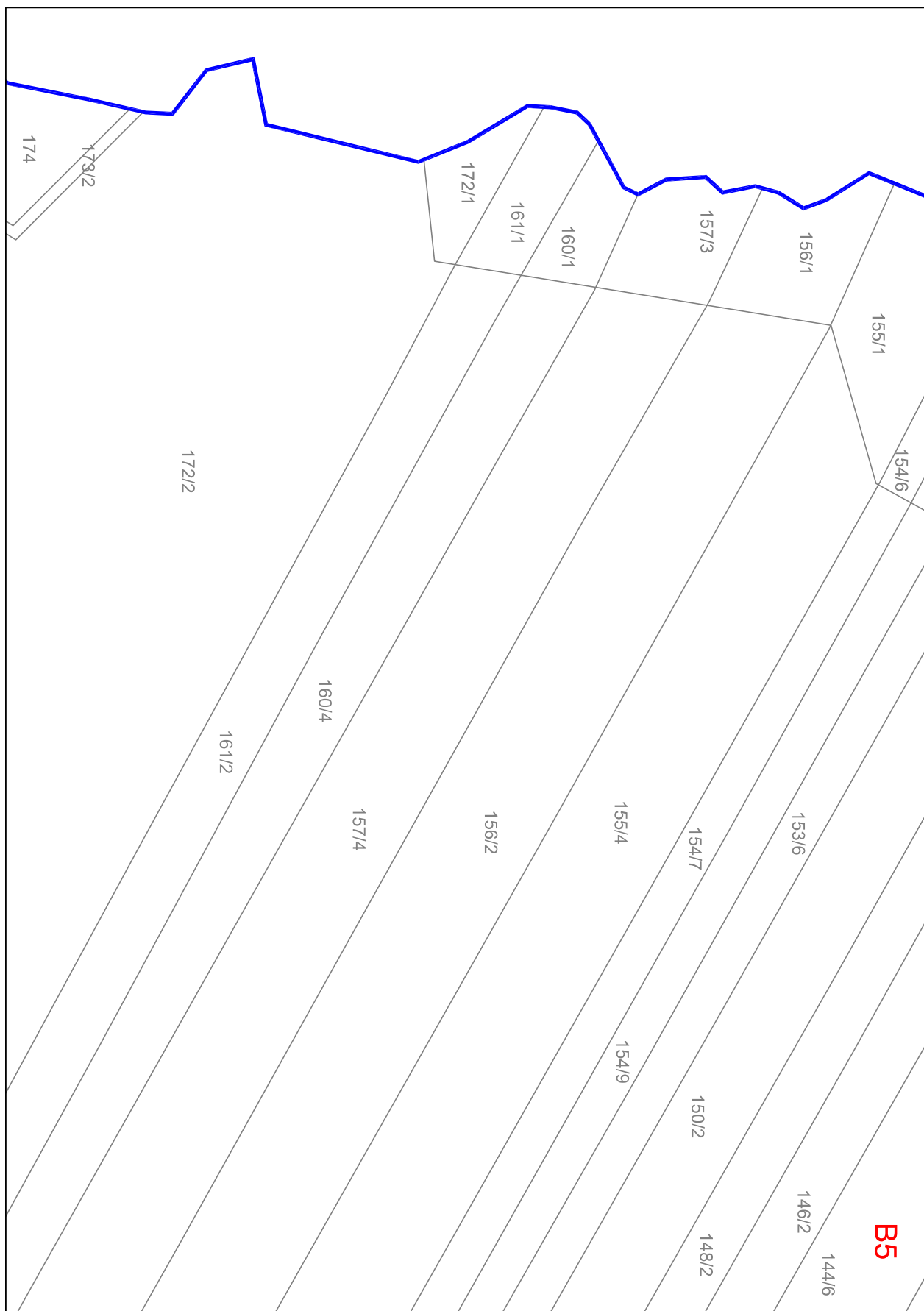




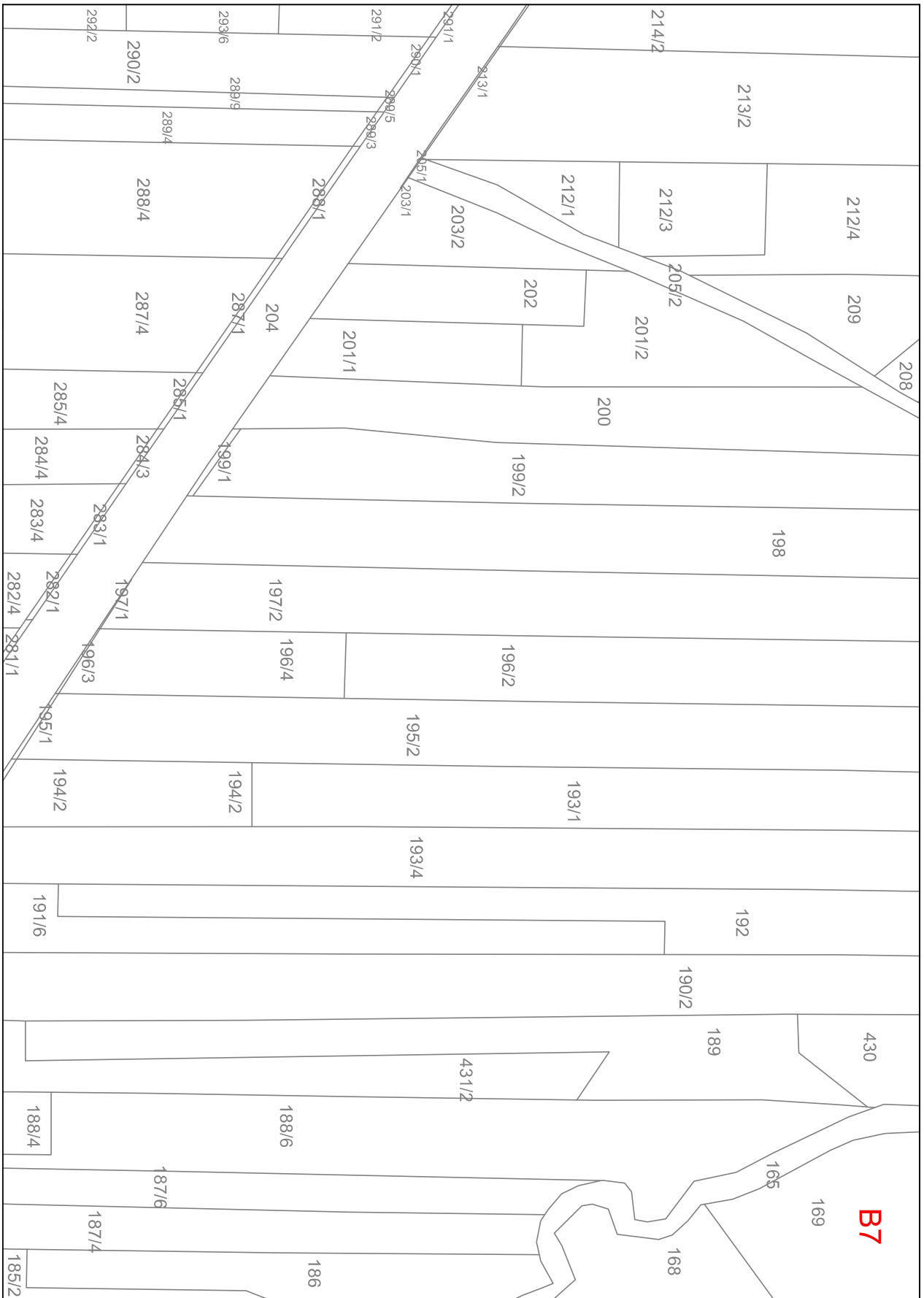





















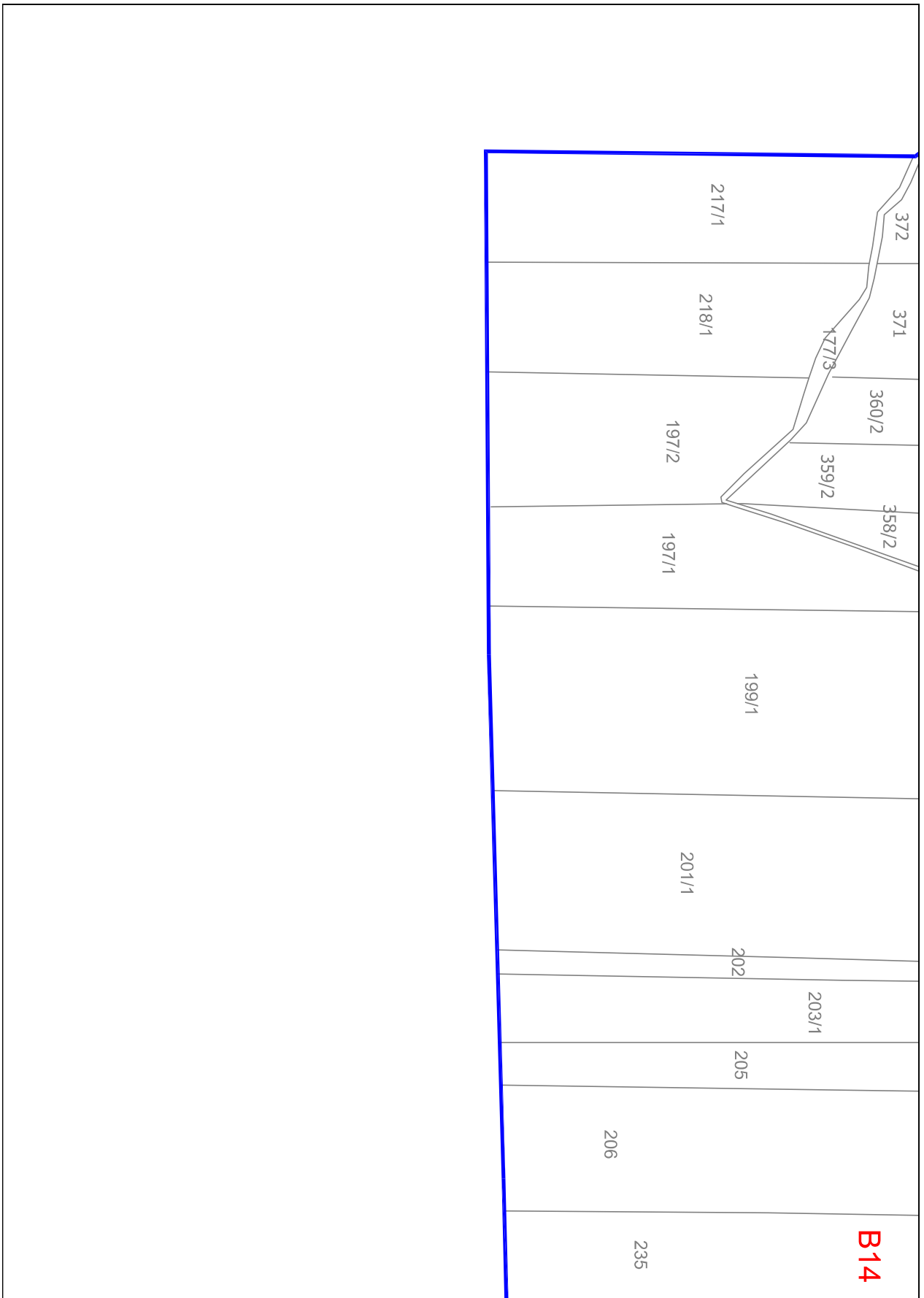


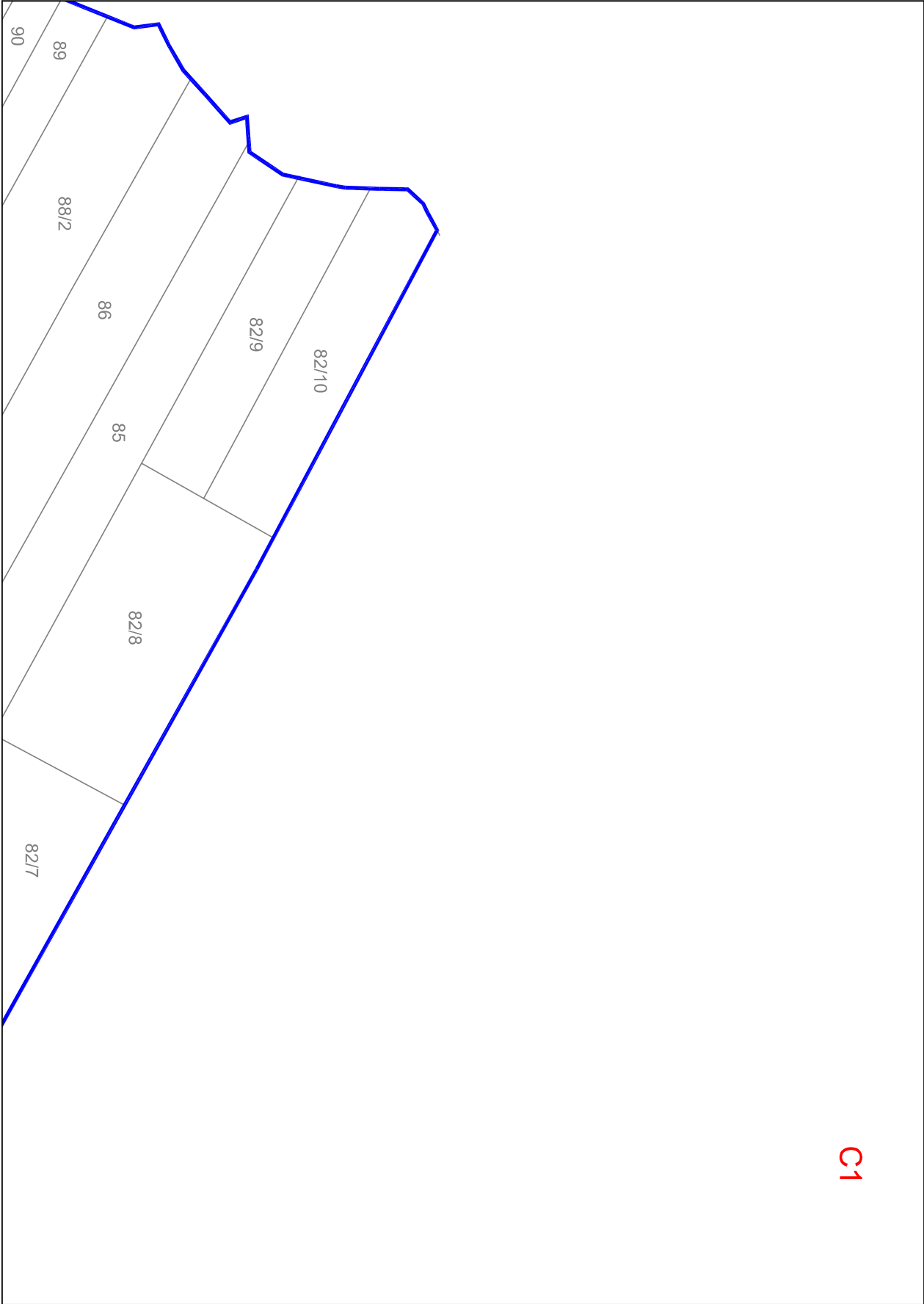



372	371	360/2	359/2	358/2	357/2	356/4	356/6	355/2	354/2	353/2	352/2	436/2	351/2	350/6	350/4	349/2	348/2	347/2
-----	-----	-------	-------	-------	-------	-------	-------	-------	-------	-------	-------	-------	-------	-------	-------	-------	-------	-------


B12







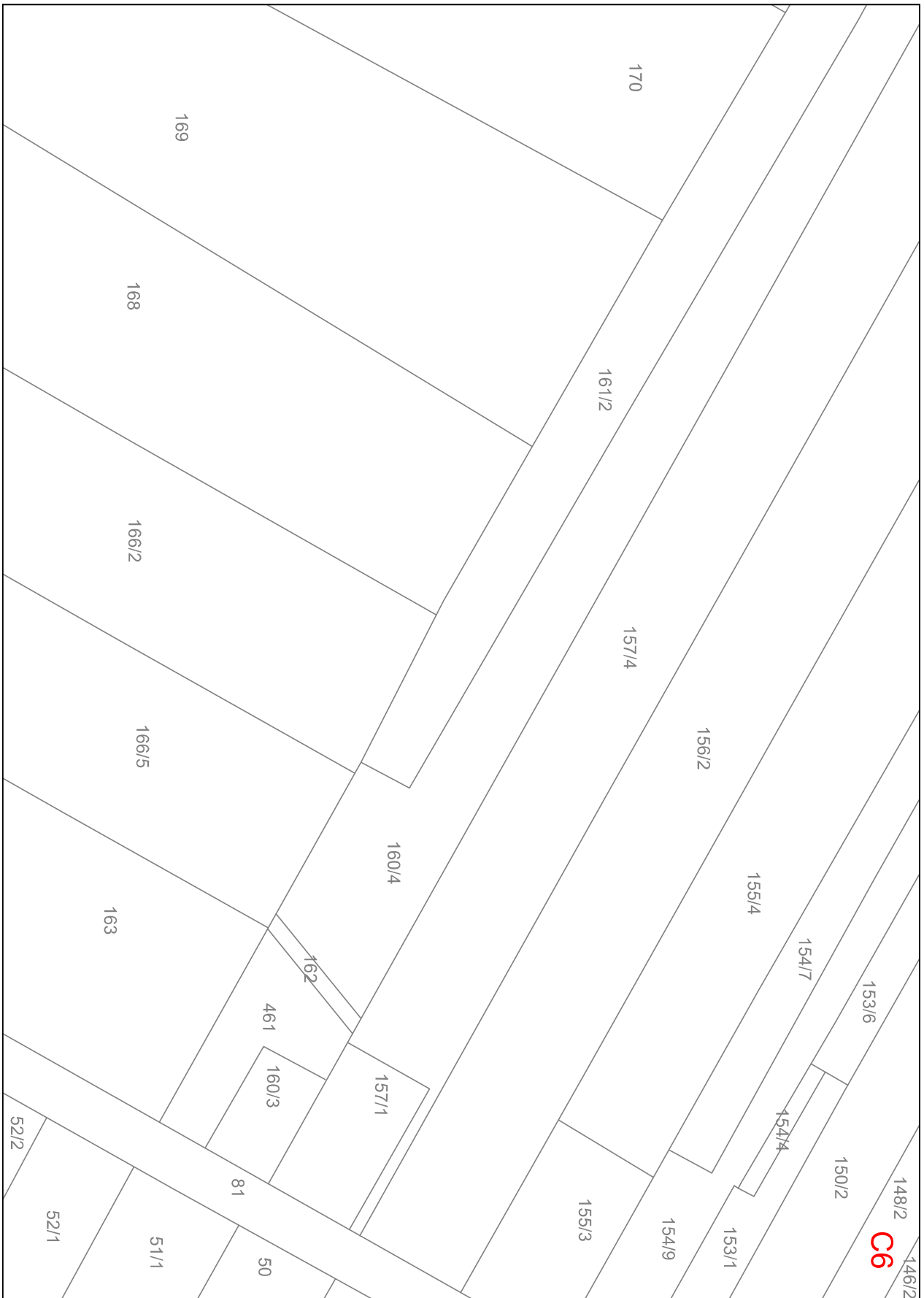


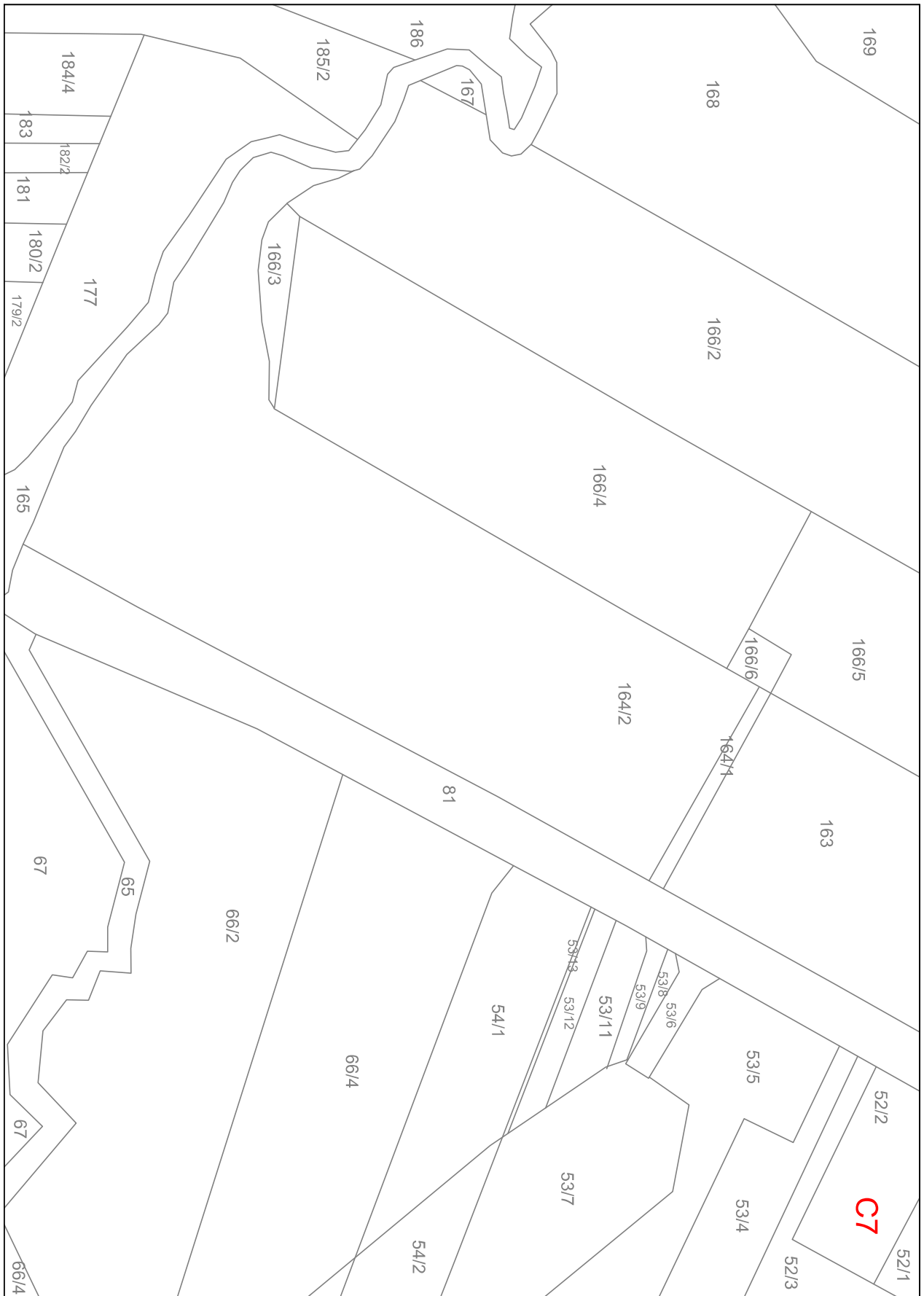


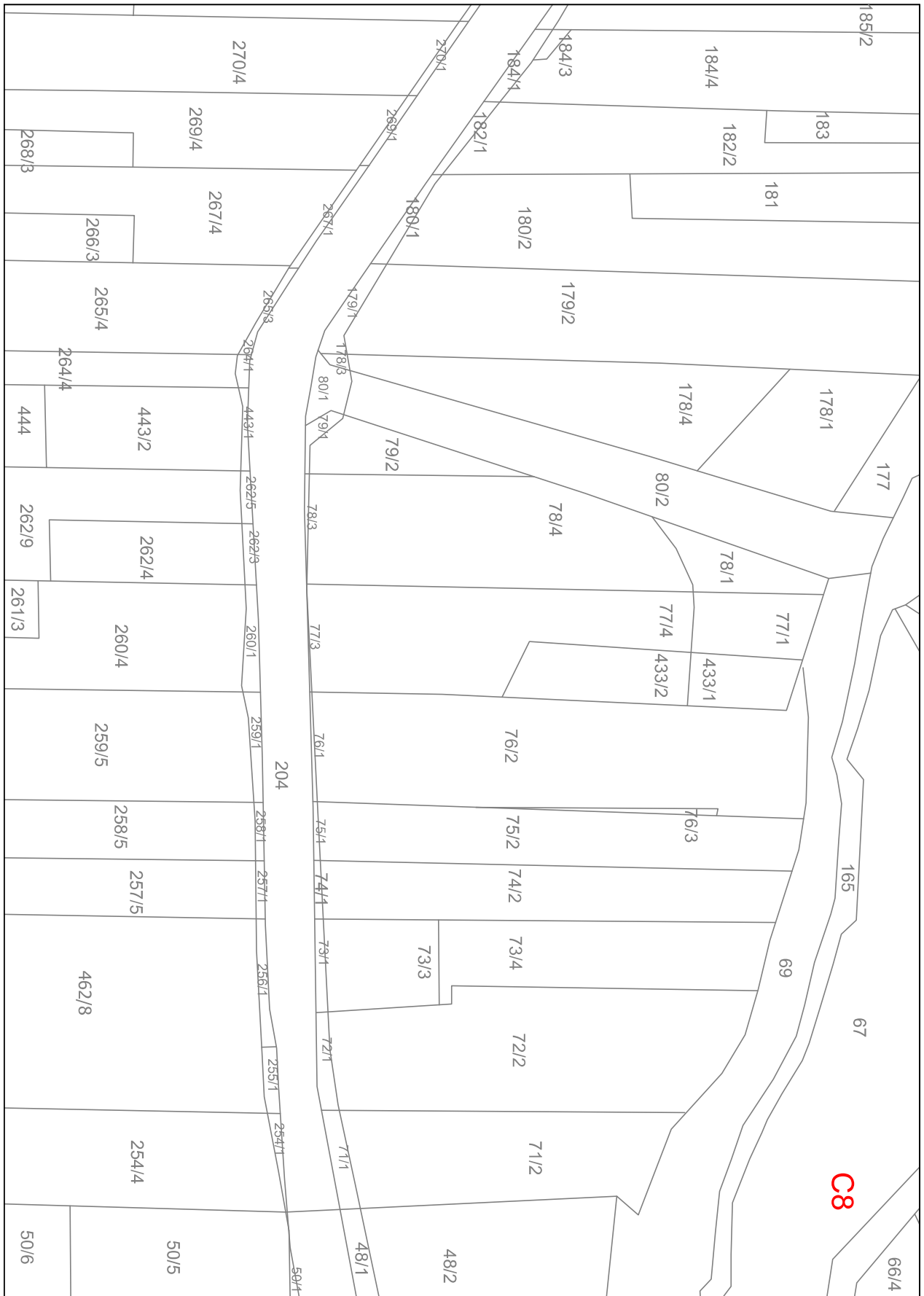






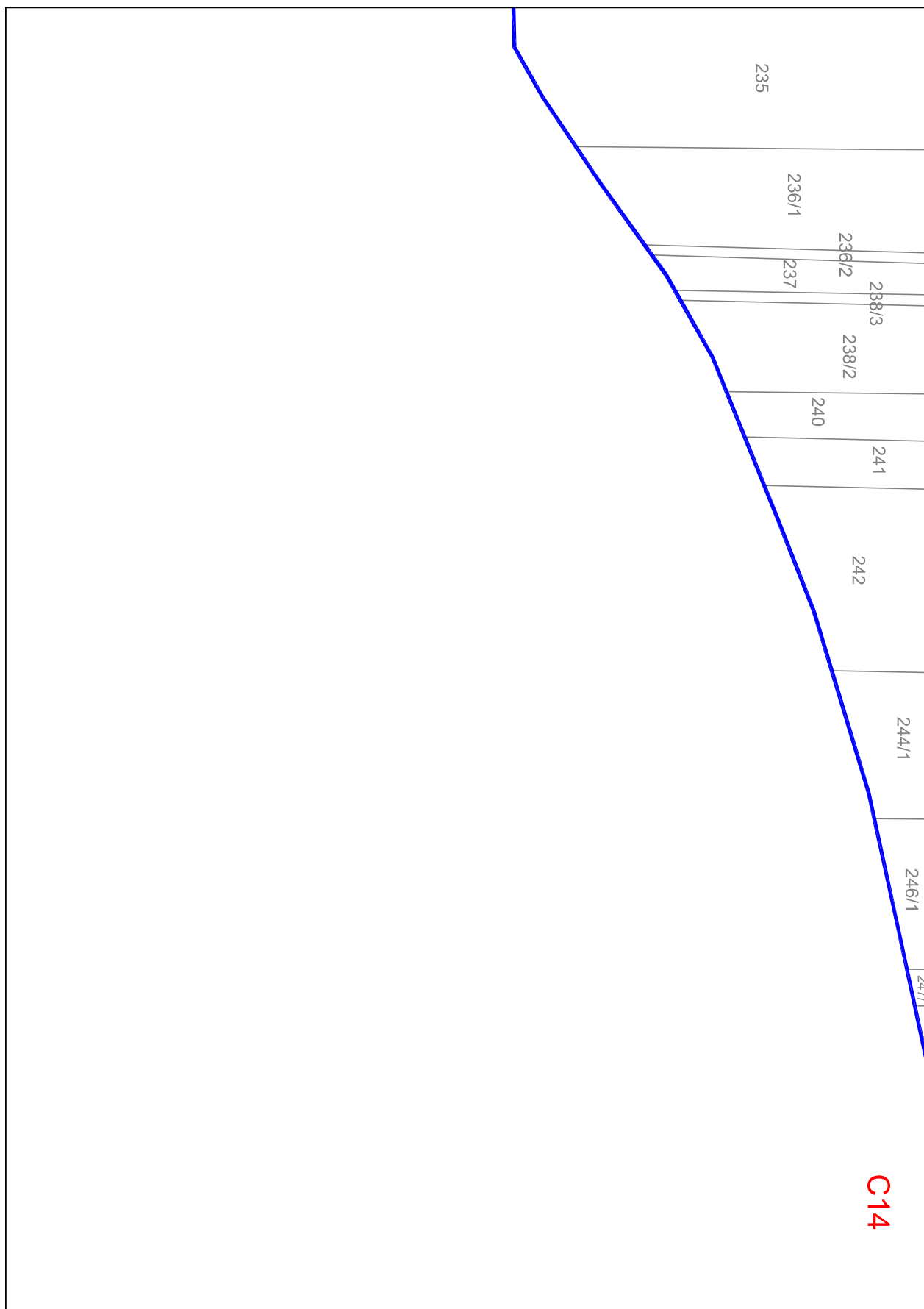


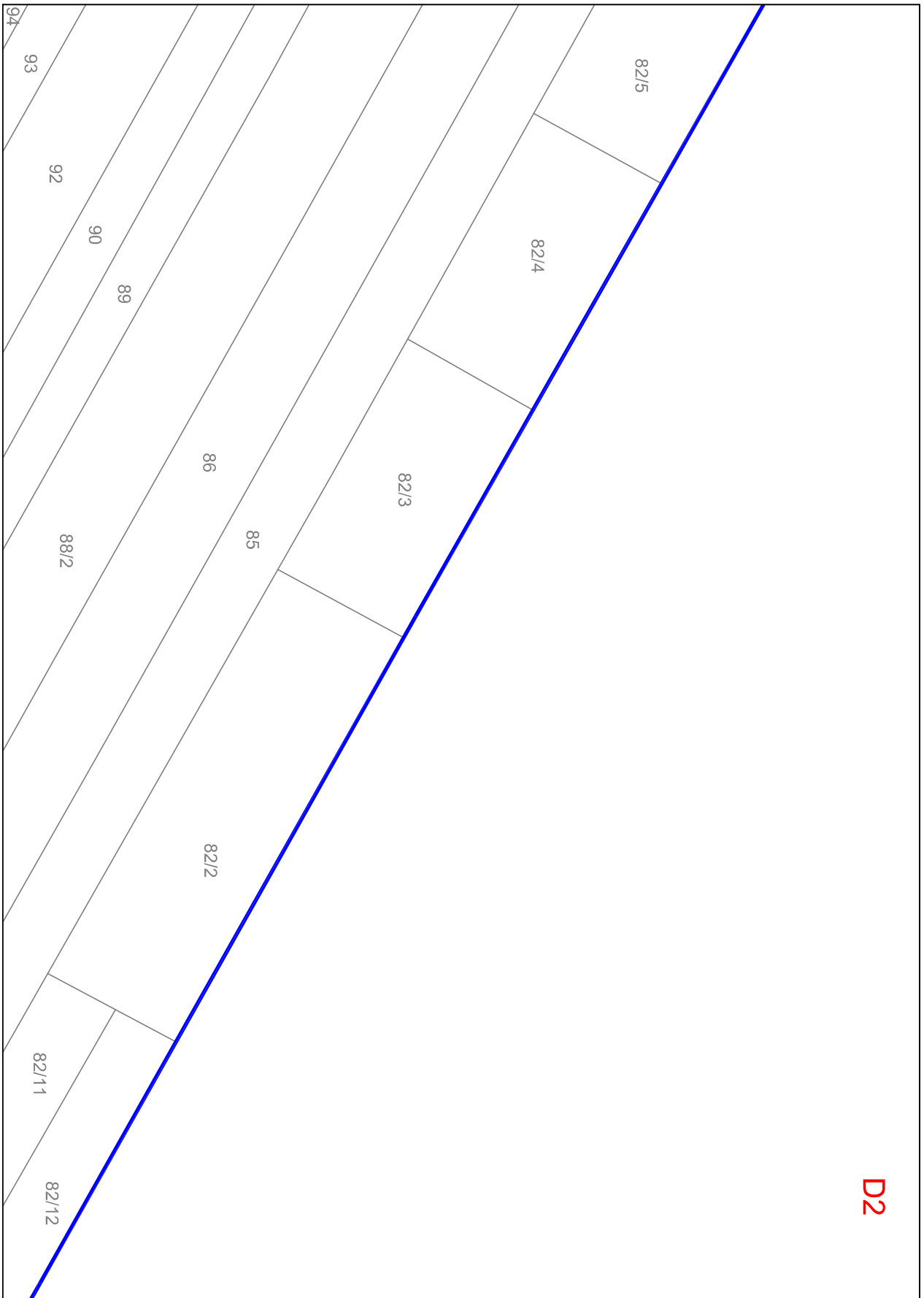





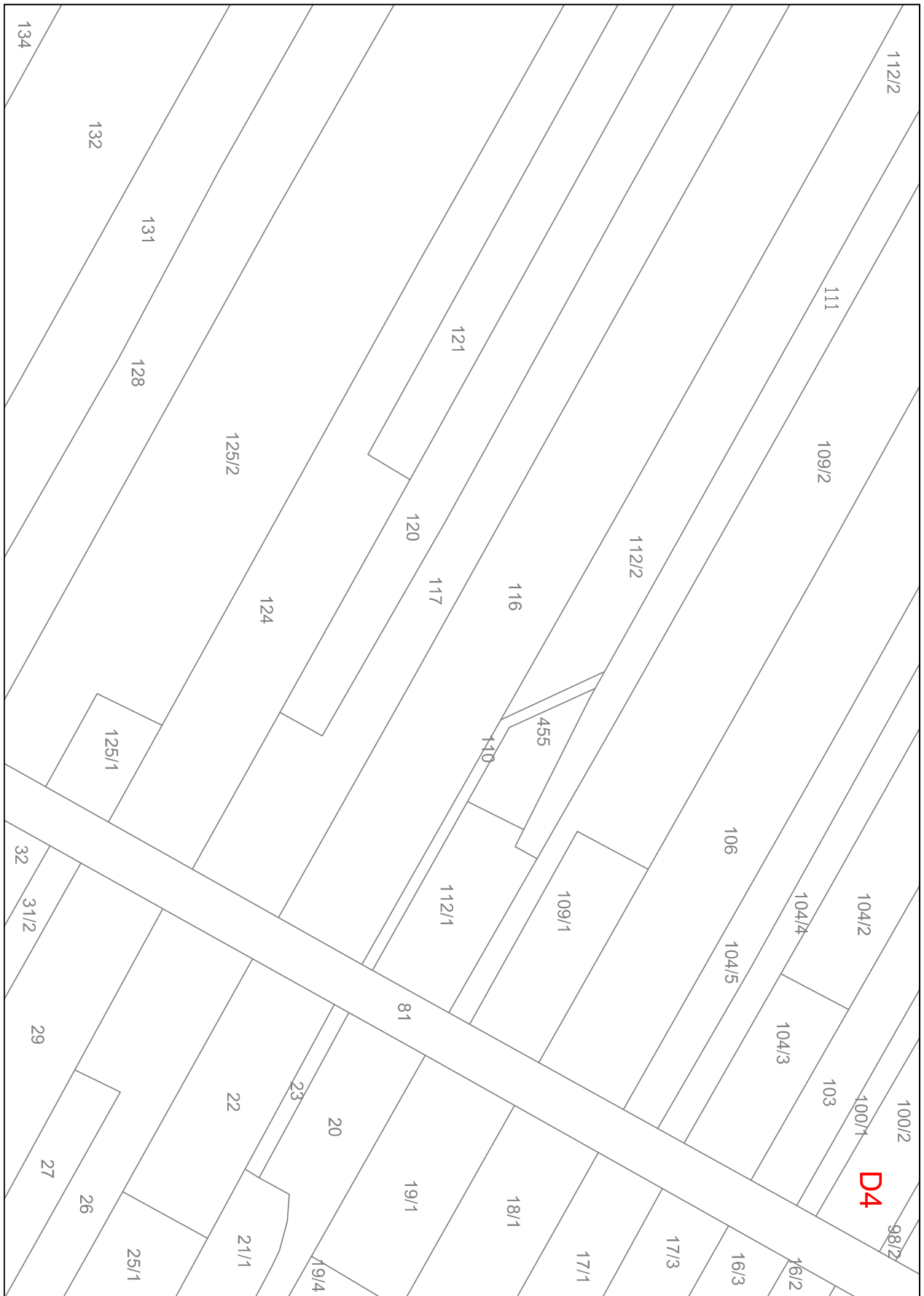
347/2	345/2	343/3	342/6	340/3	339/4	338/5	337/5	335/4	334/4	463/2	463/3	331/5	122/7	123					
	346/2	344/3	342/5	341/2	447/3	447/4	447/6	447/5	339/1	338/1	337/1	336/1	335/1	334/1	333/1	332/1	331/1	C12	122/1

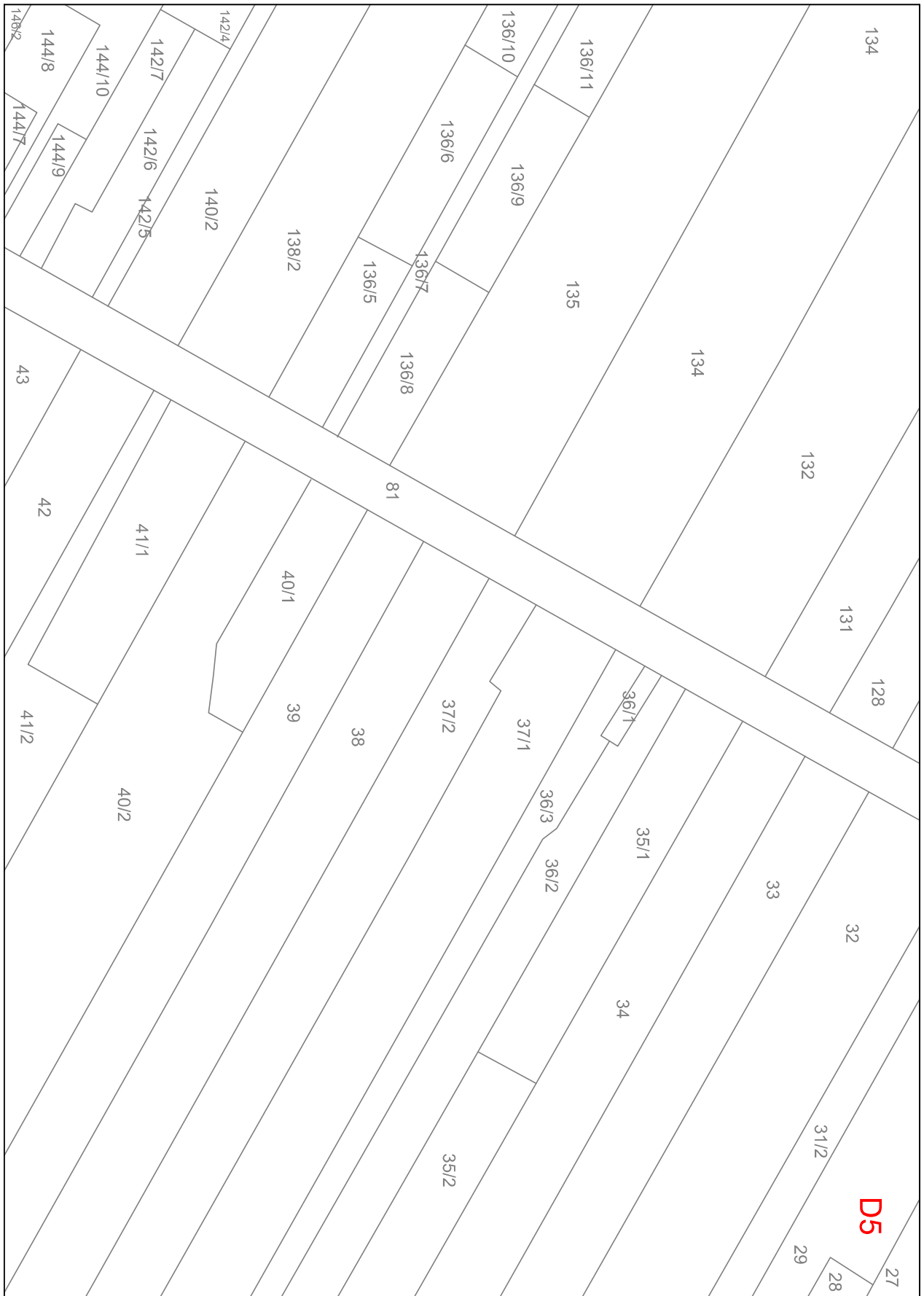




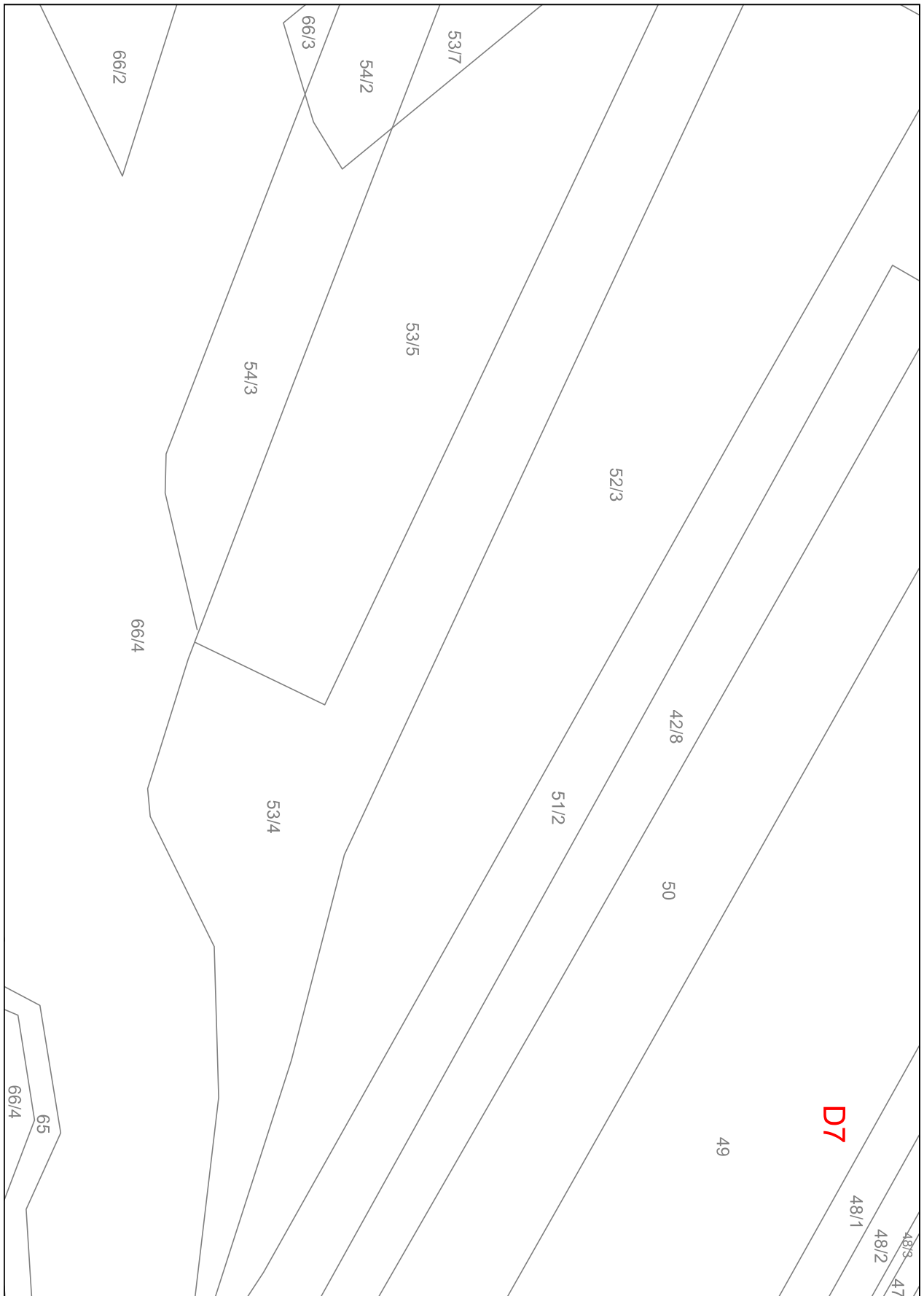


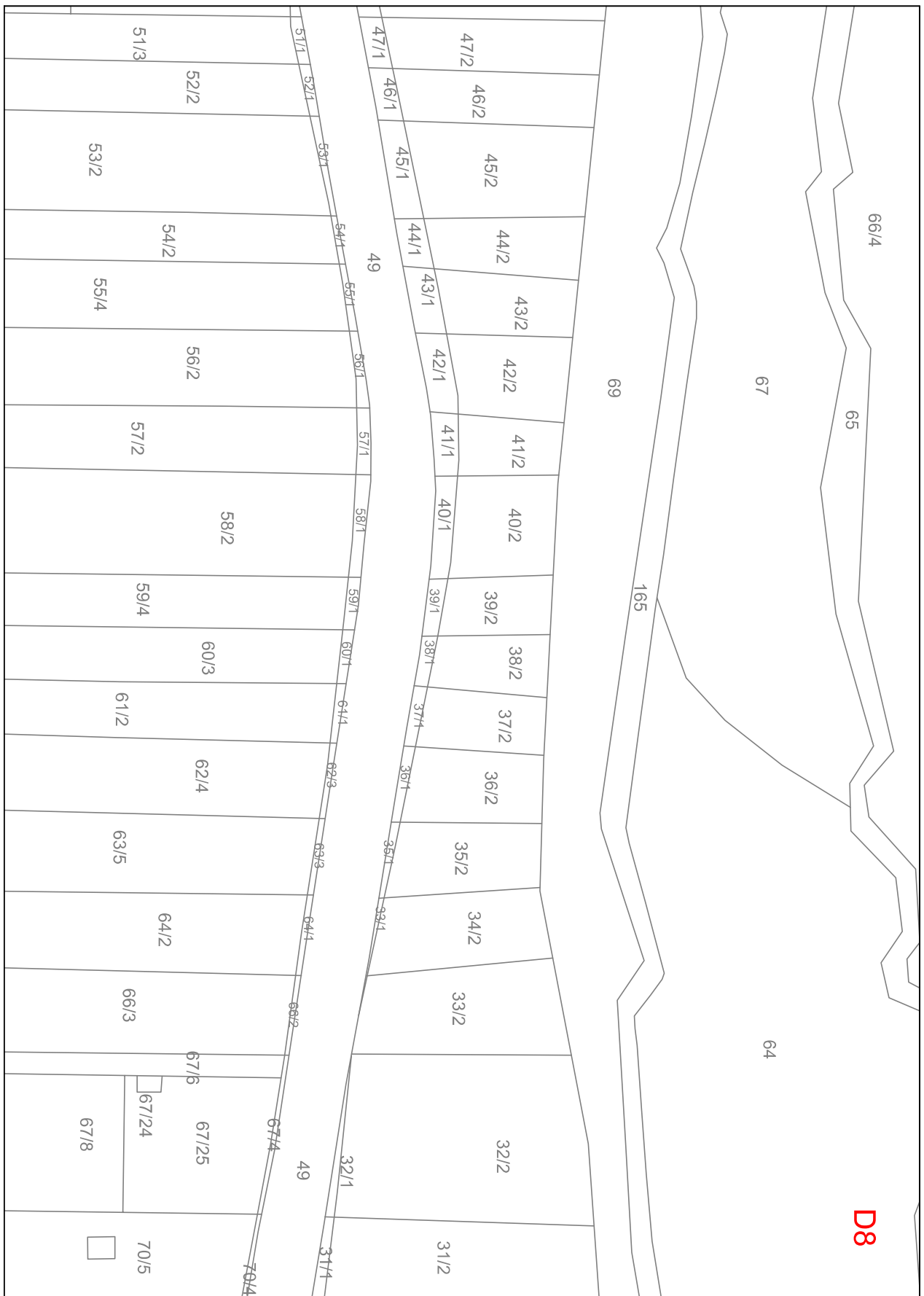




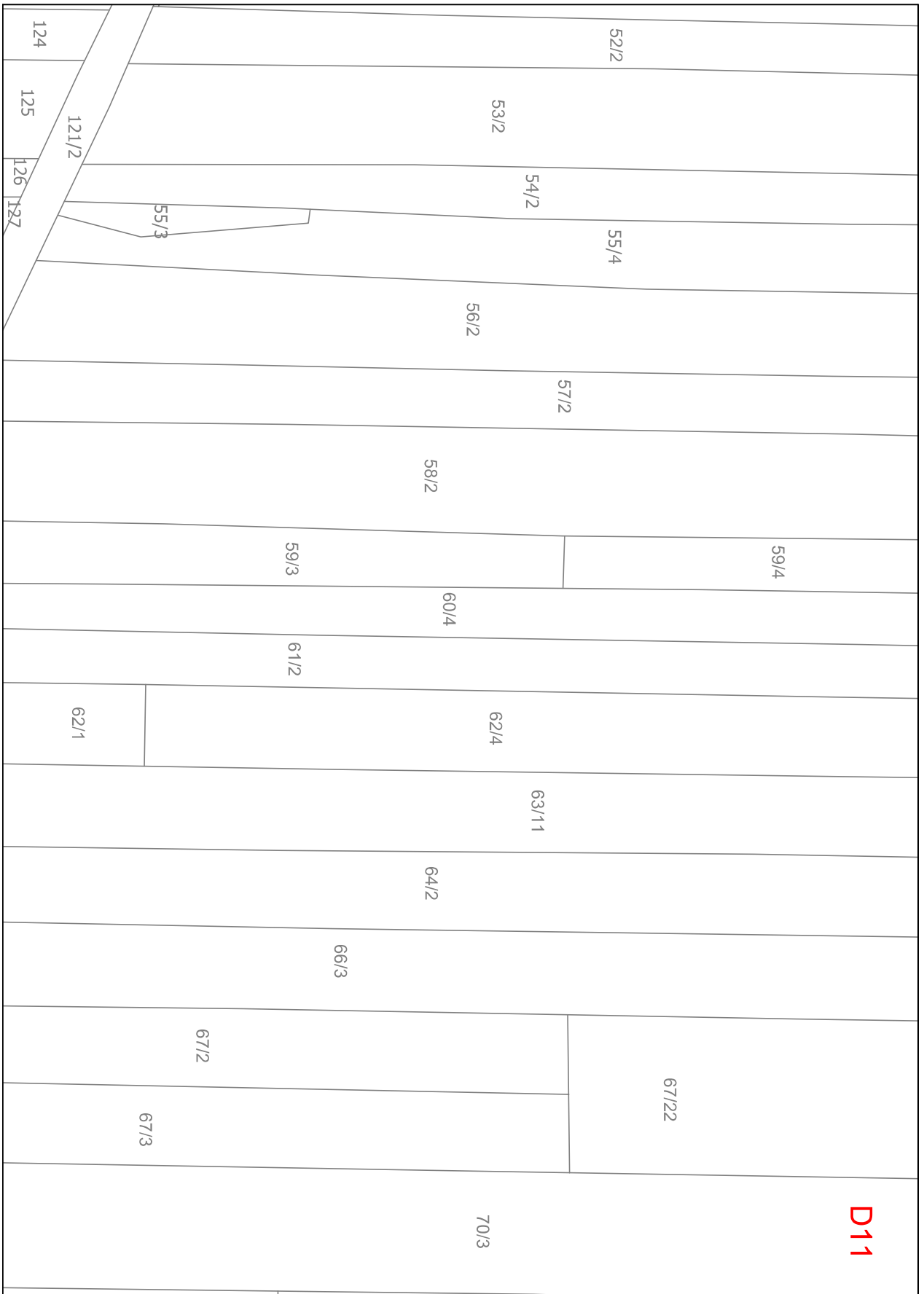


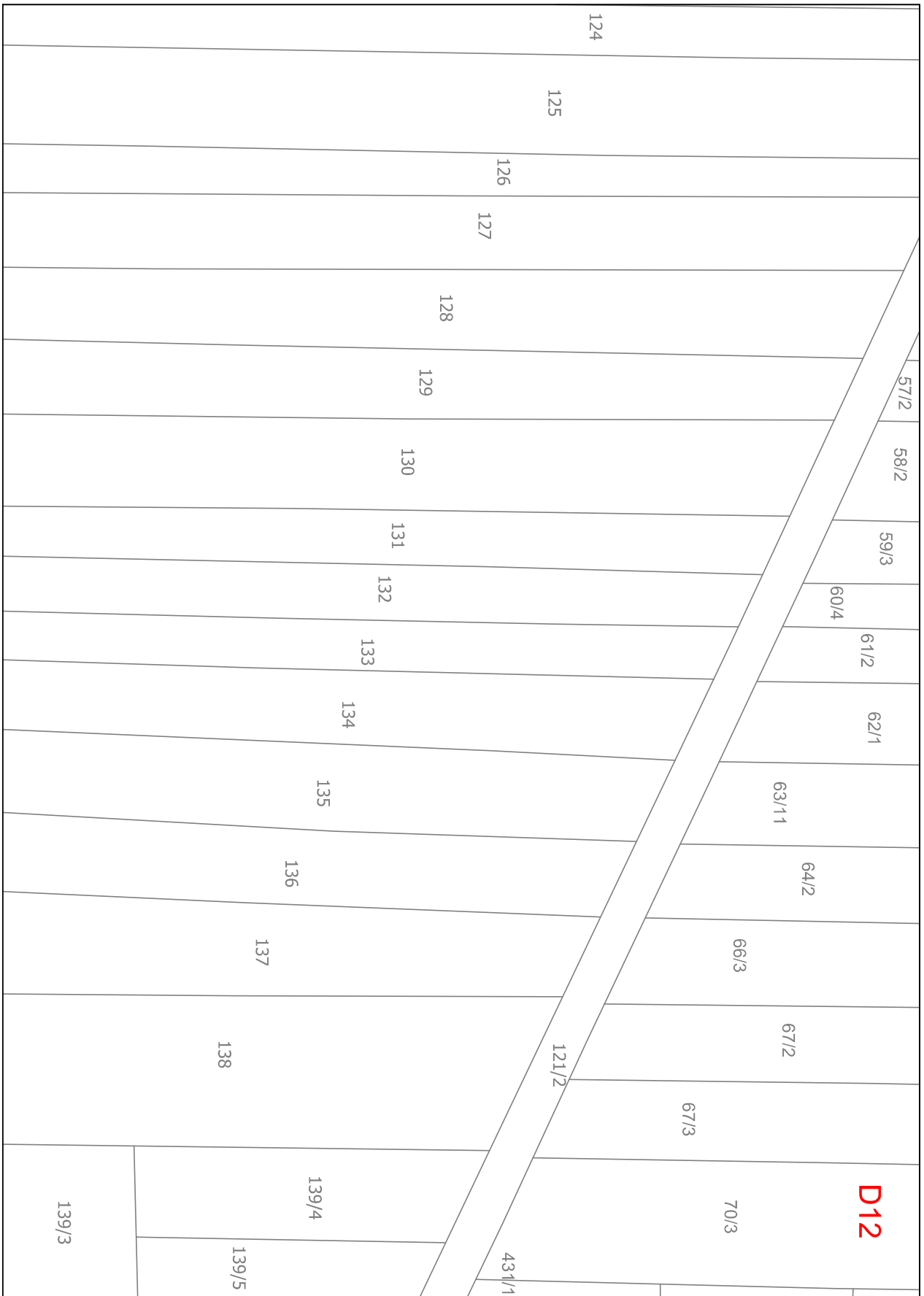


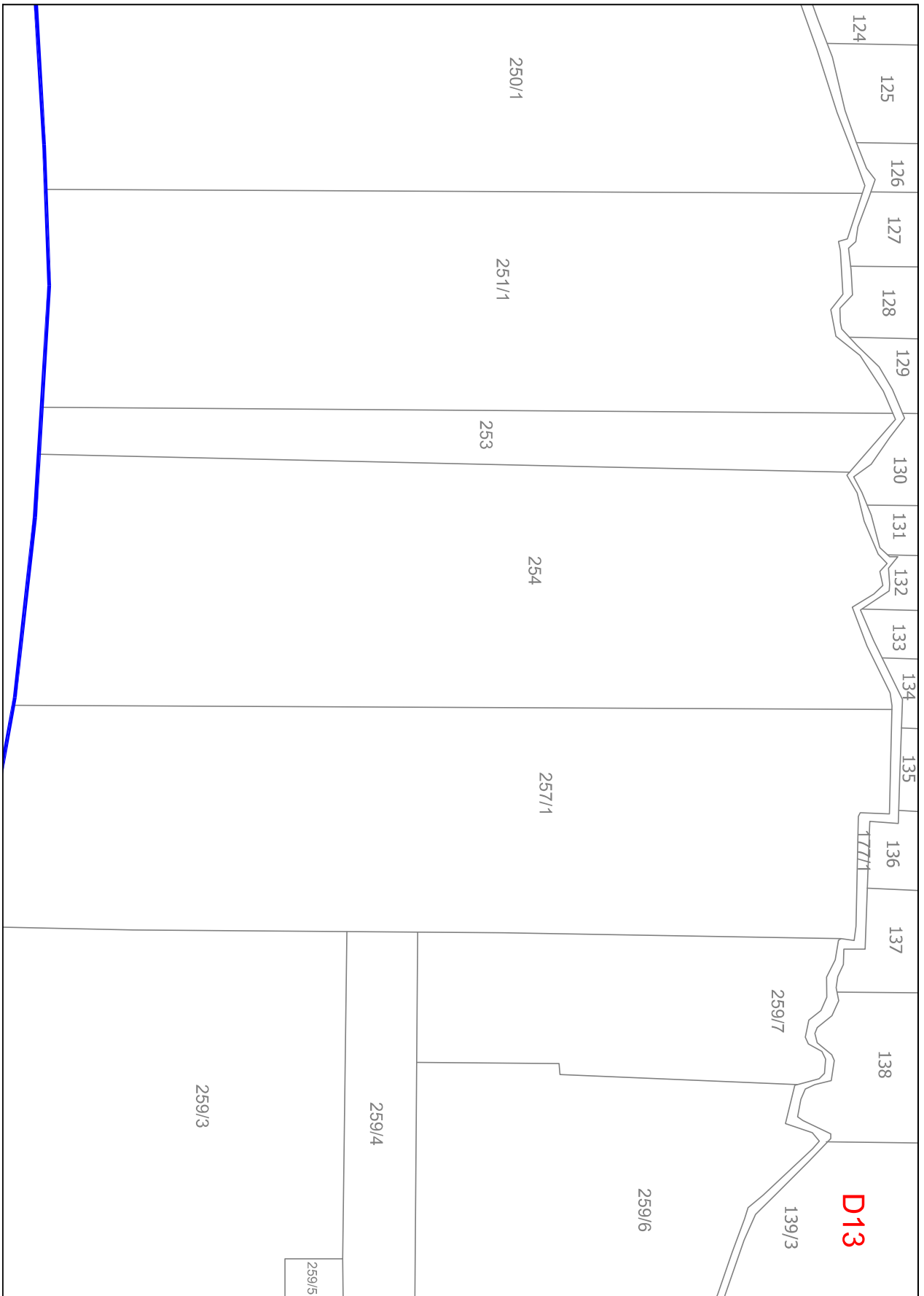





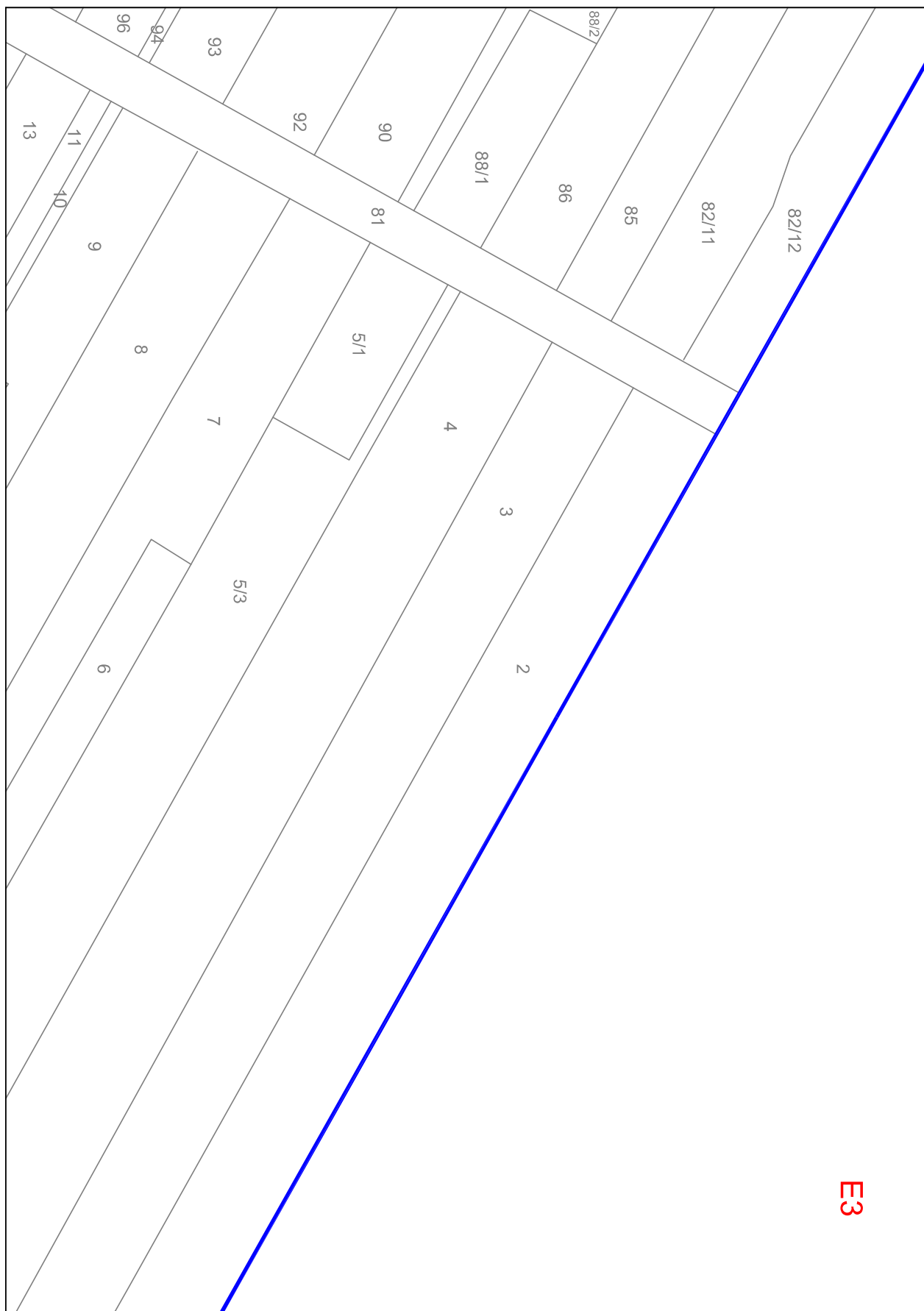
51/3			
52/2			
53/2			
54/2			
55/4			
56/2			
57/2			
58/2			
59/4			
60/3	60/4		
61/2			
62/4			
63/5	63/6	63/7	63/8
63/9			
64/2			
66/3			
67/13			
67/8	67/9	67/10	67/11
69/1	69/2	69/3	69/4
70/3			
70/5			
D9			

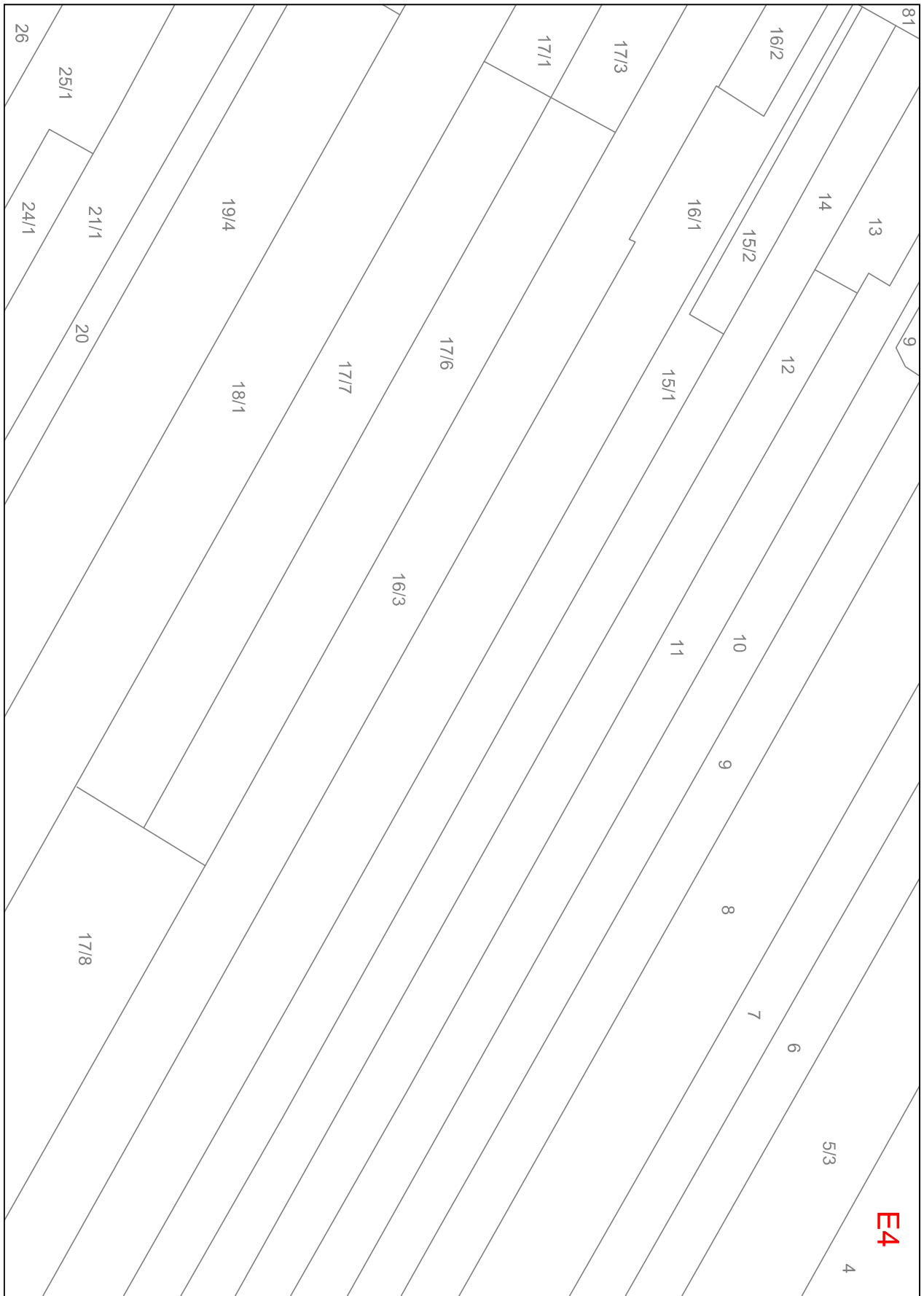


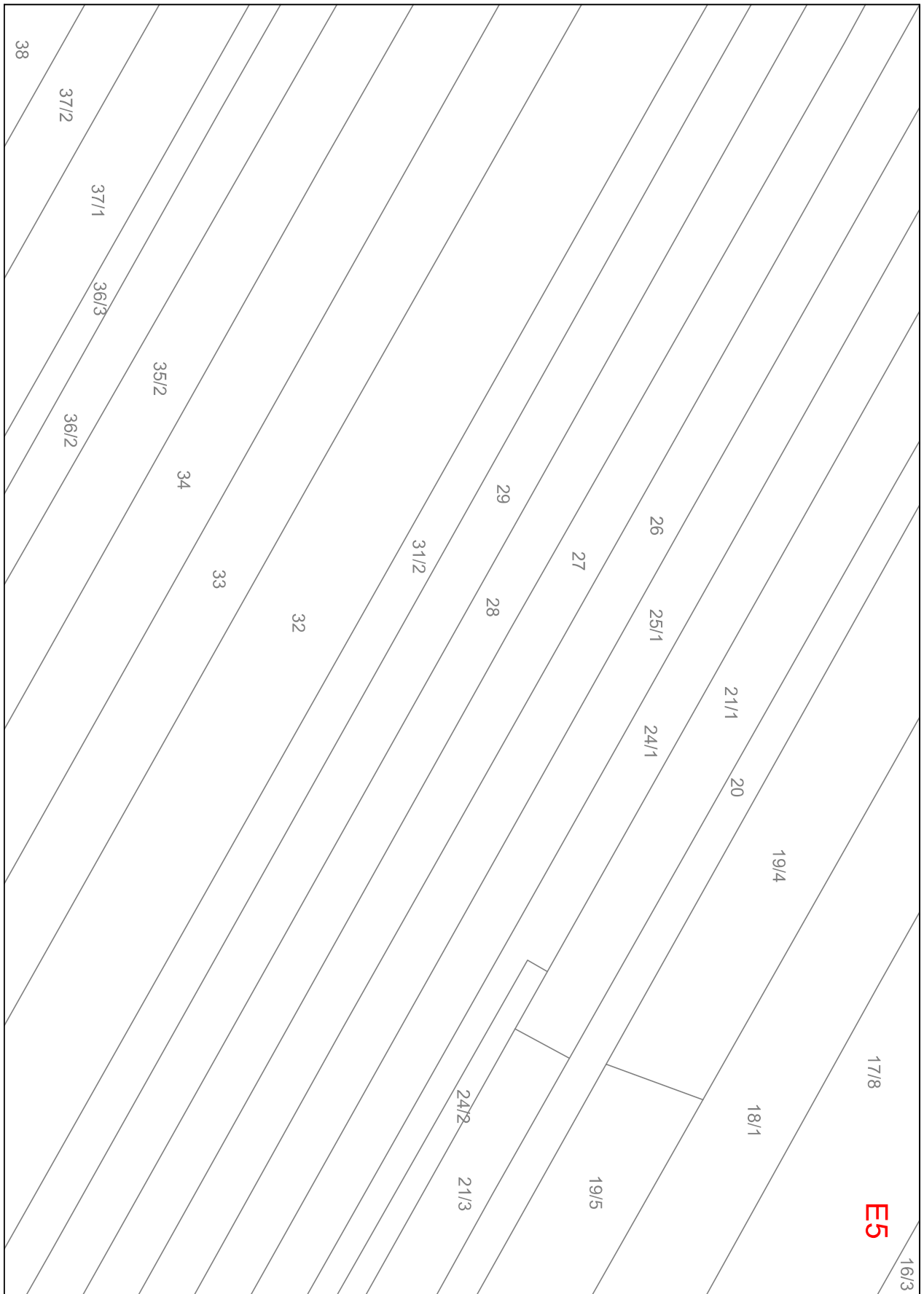





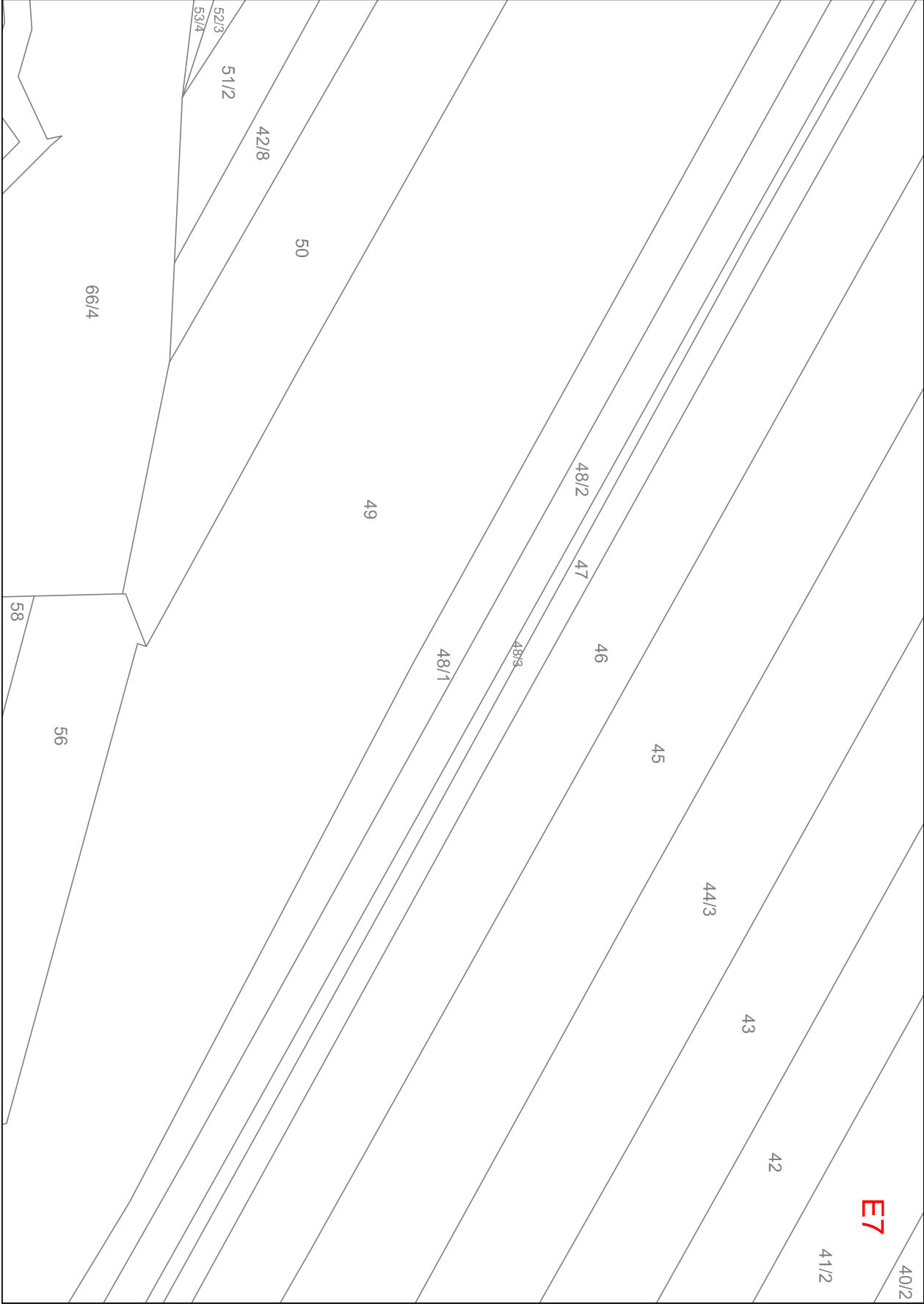


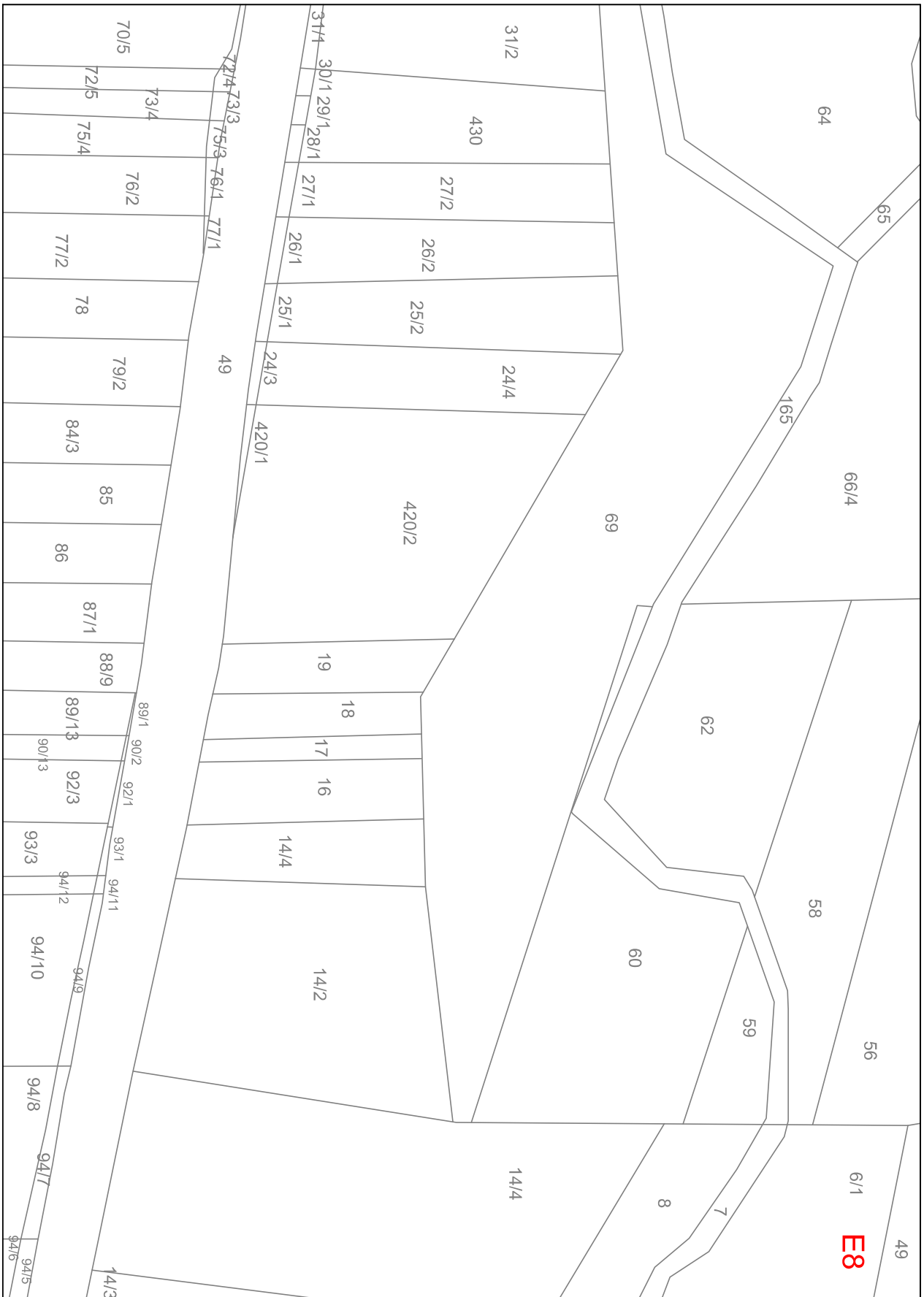













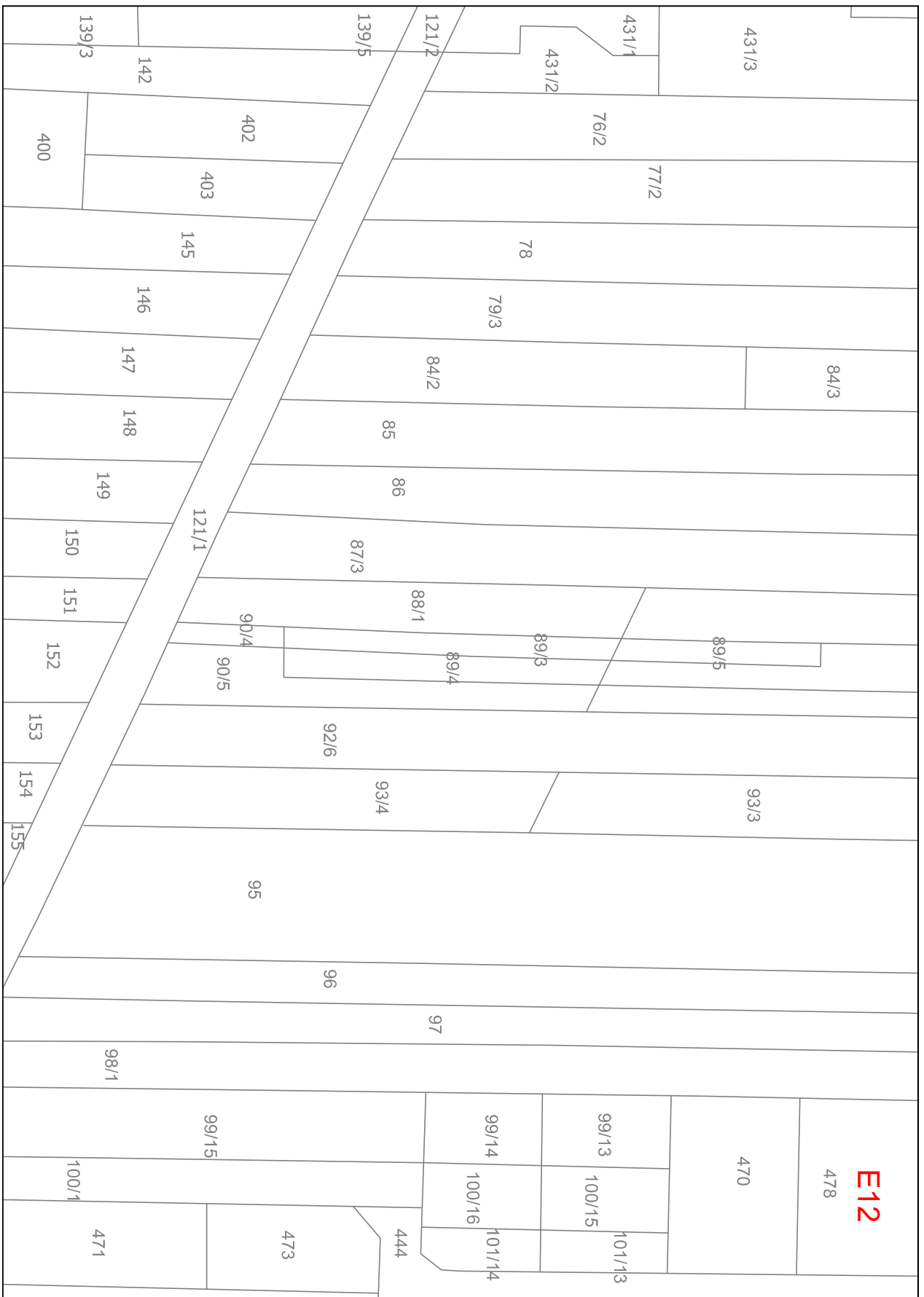


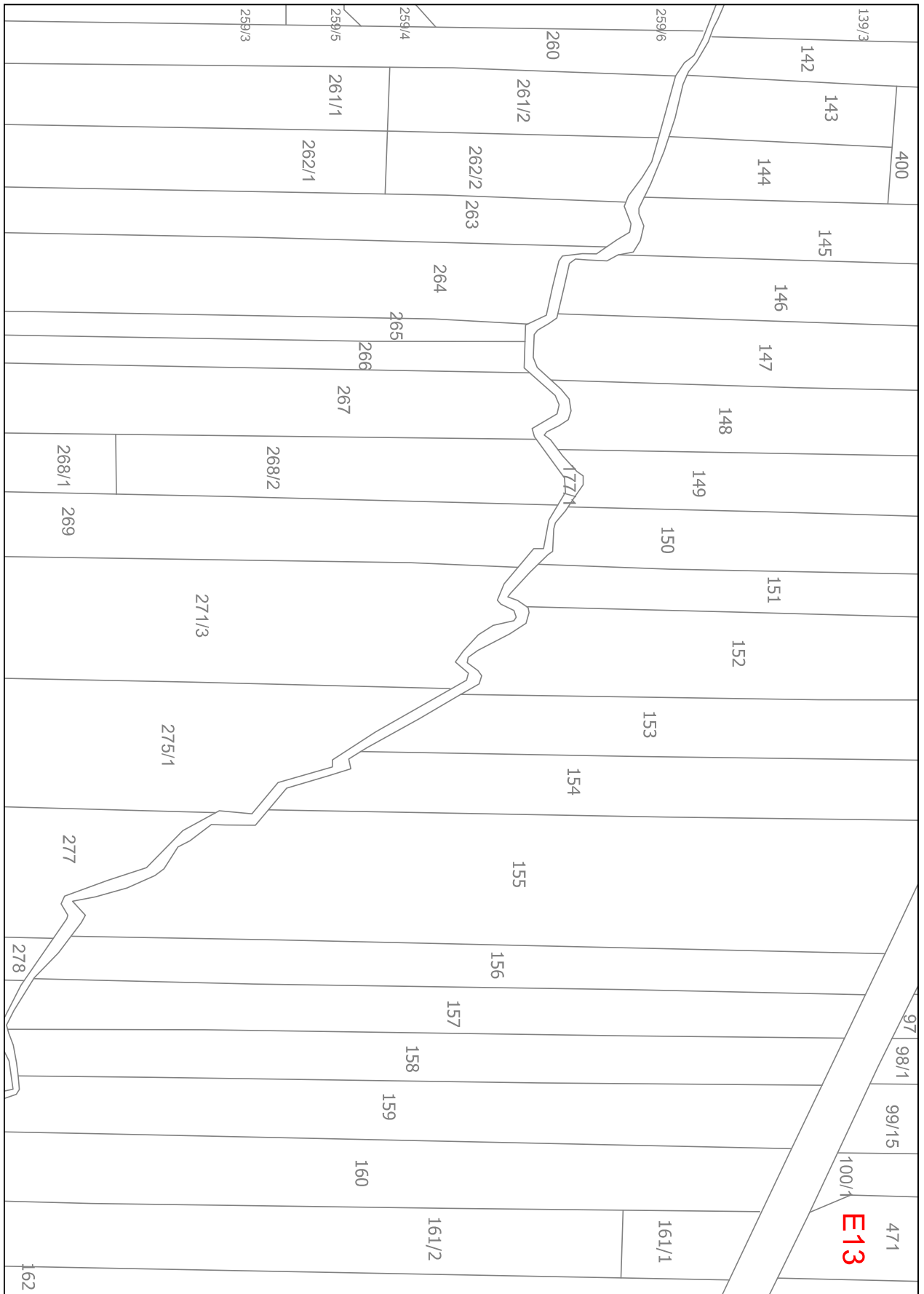
				431/7						70/3	
						431/6					
						76/2				71/4	
						77/2					
						78					
						79/3				79/2	
						84/3					
						85					
						86					
						87/3					
				88/2		88/3		88/4		88/5	
				89/6		89/7		89/8		89/9	
						90/7		90/8		90/9	
				92/6							
						93/3					
				95							
				96							
				97							
				98/2				94/12			
				99/2		99/1		99/3		99/4	
				100/4		100/3		100/5		100/6	
				101/2		101/1		101/3		101/4	


E10

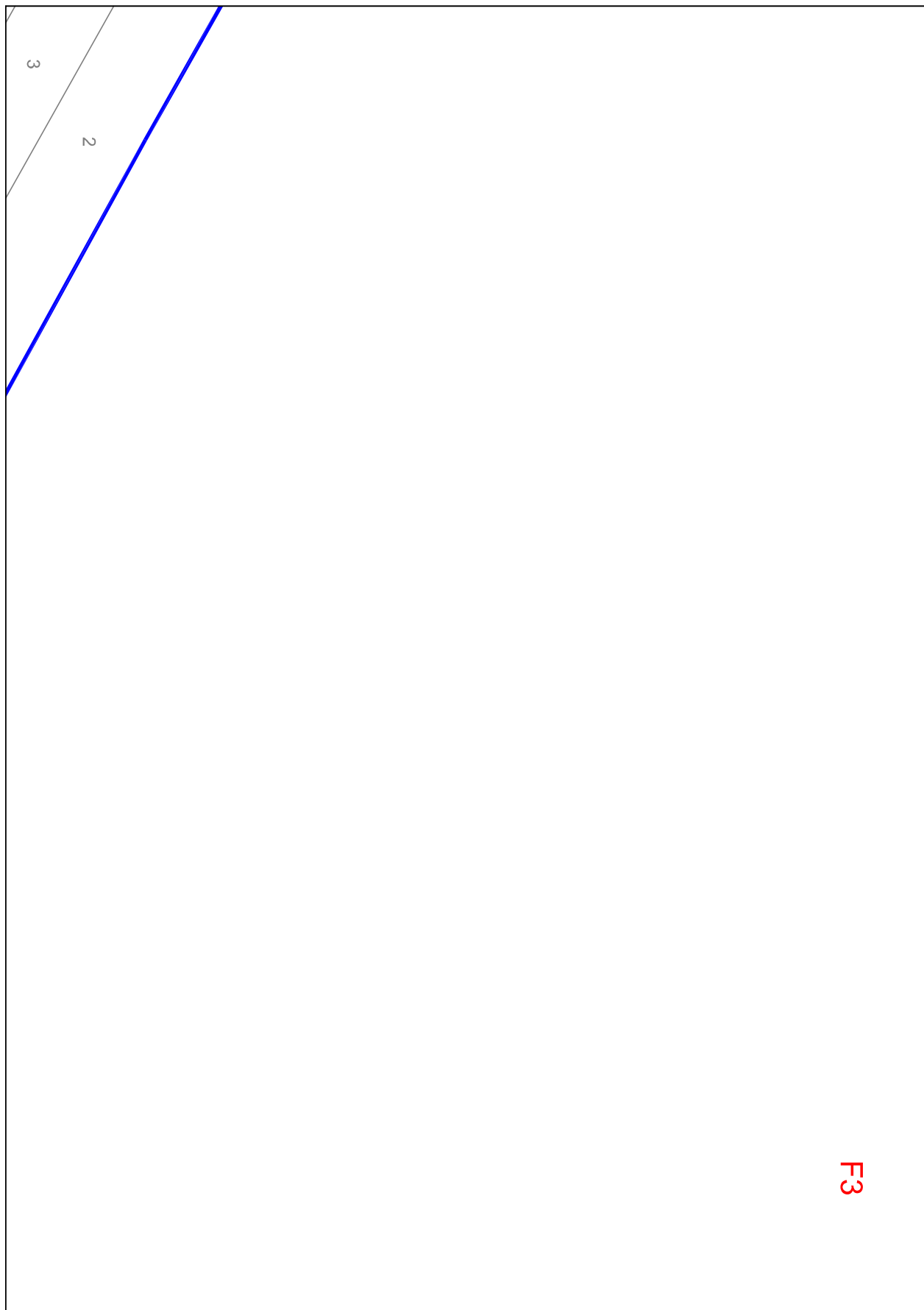
71/4 431/5	76/2	77/2	78	79/3	84/3	85	86	87/3	88/2	89/6	90/6	92/6	93/3	95	96	97	98/2	99/4	100/6	101/4			
																		431/4	71/3	472	99/5	100/7	101/5
																		431/3	71/2	468	99/6	100/8	101/6
431/3	71/2	78	79/3	84/3	85	86	87/3	88/2	89/6	90/6	92/6	93/3	95	96	97	98/1	99/7	100/9	101/7	444			
																		475					

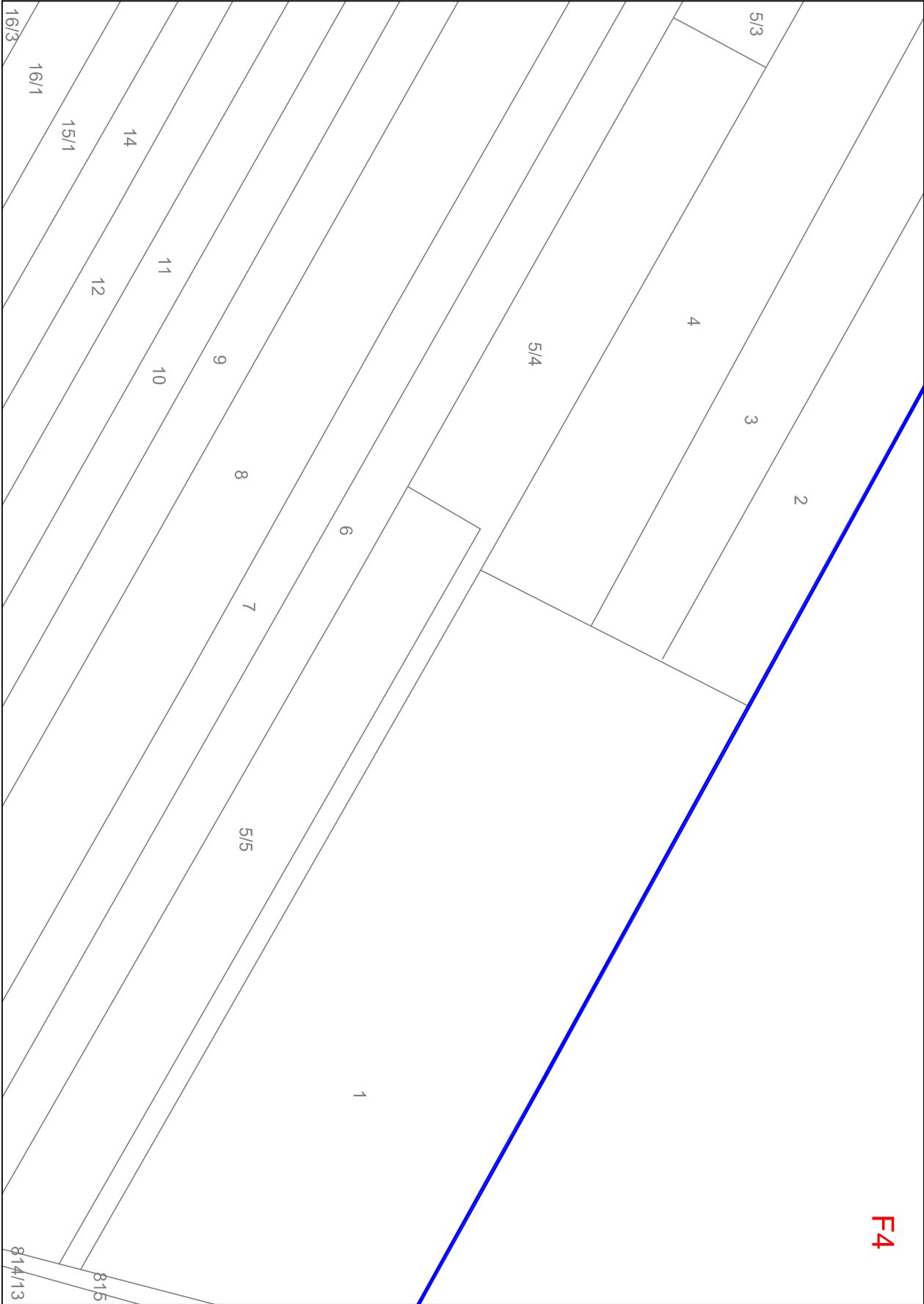
E11



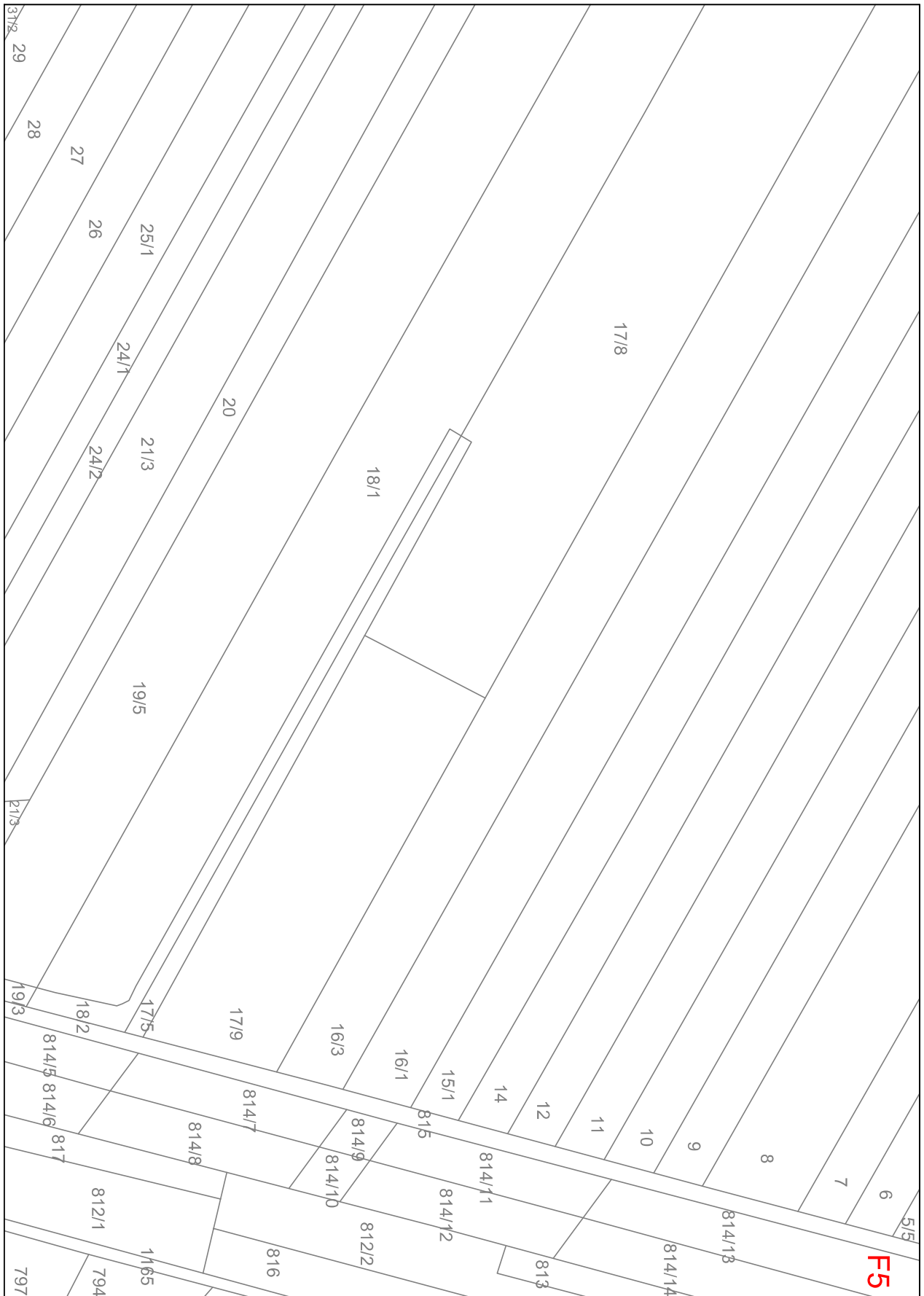


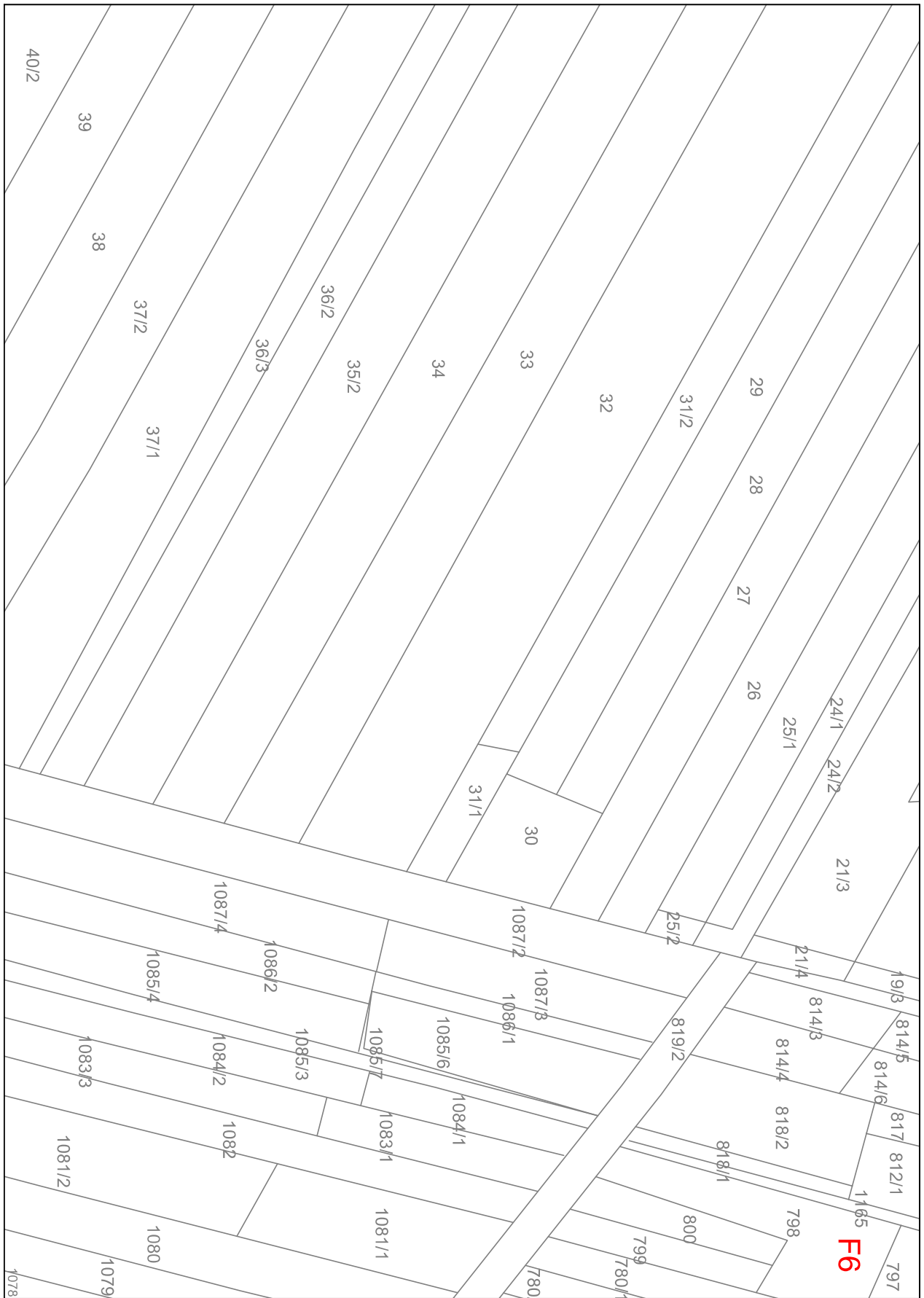


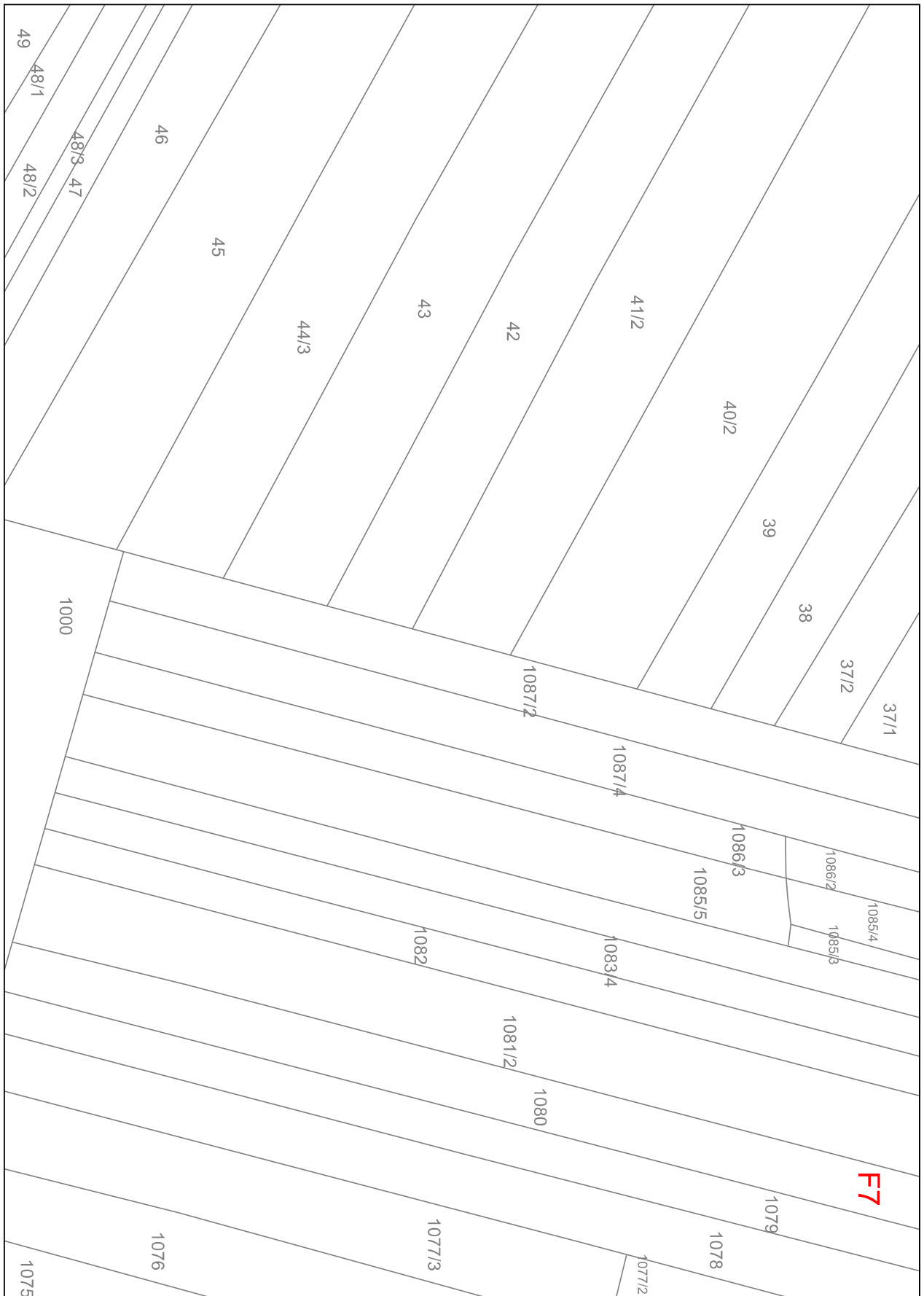


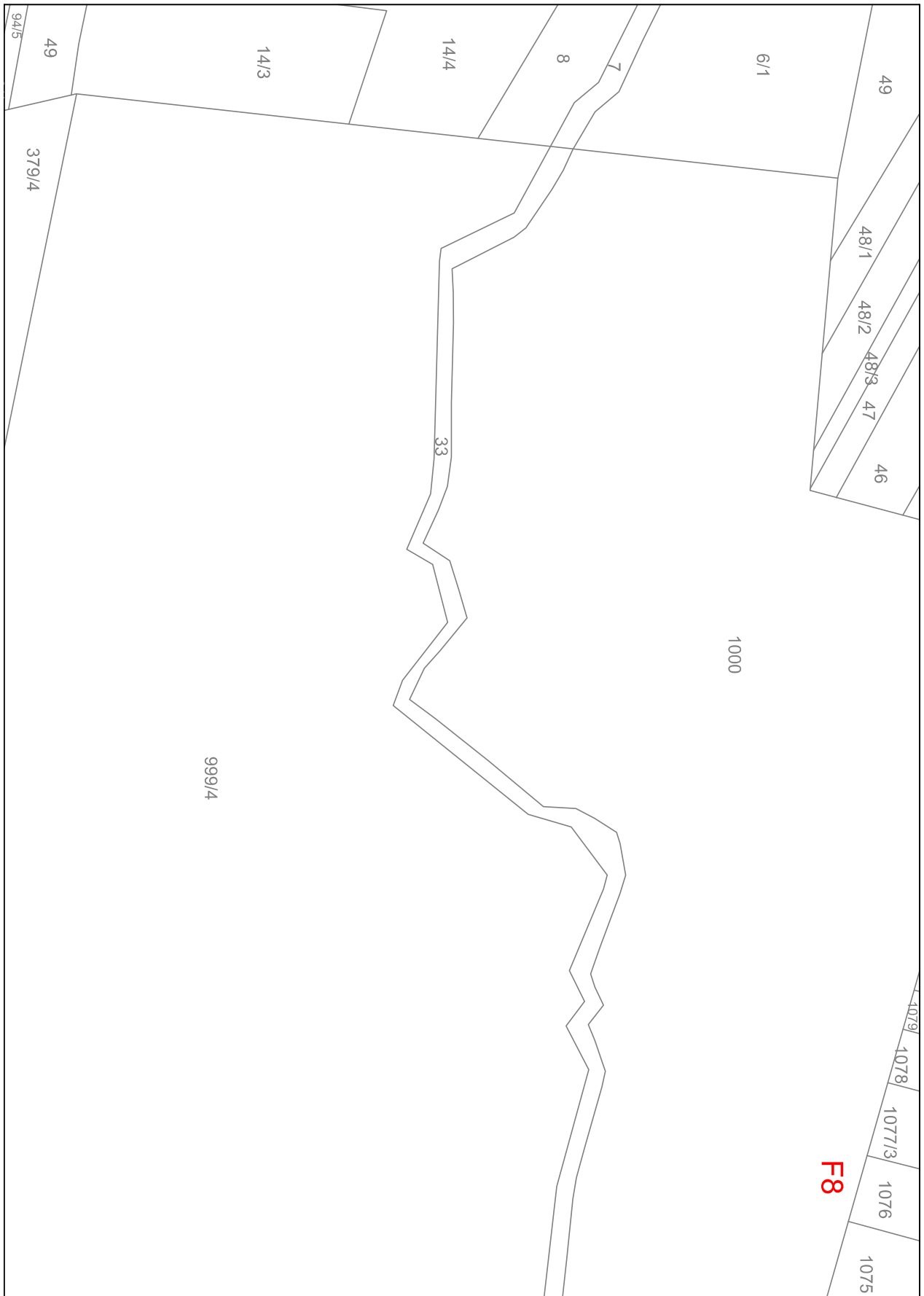


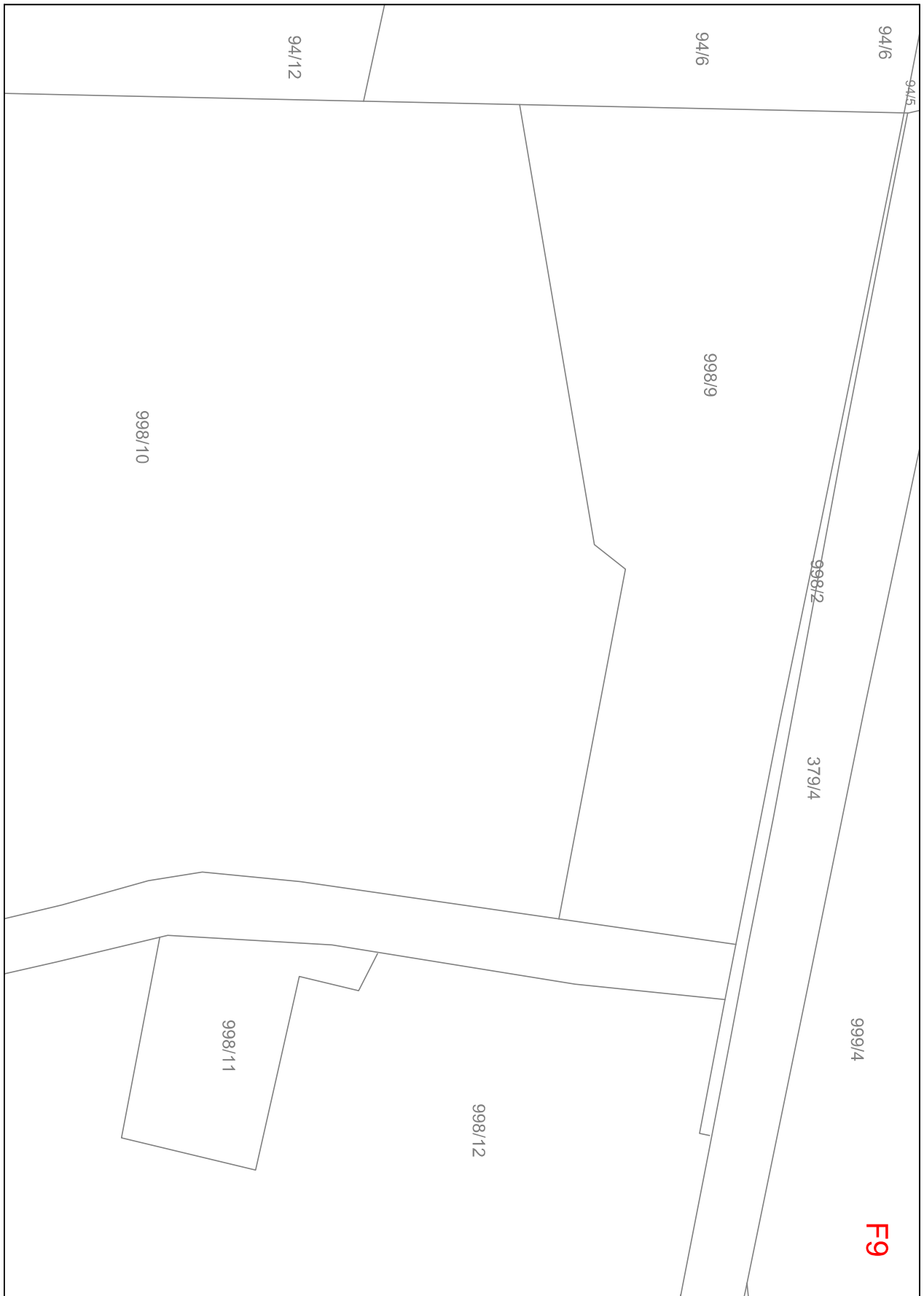
F4





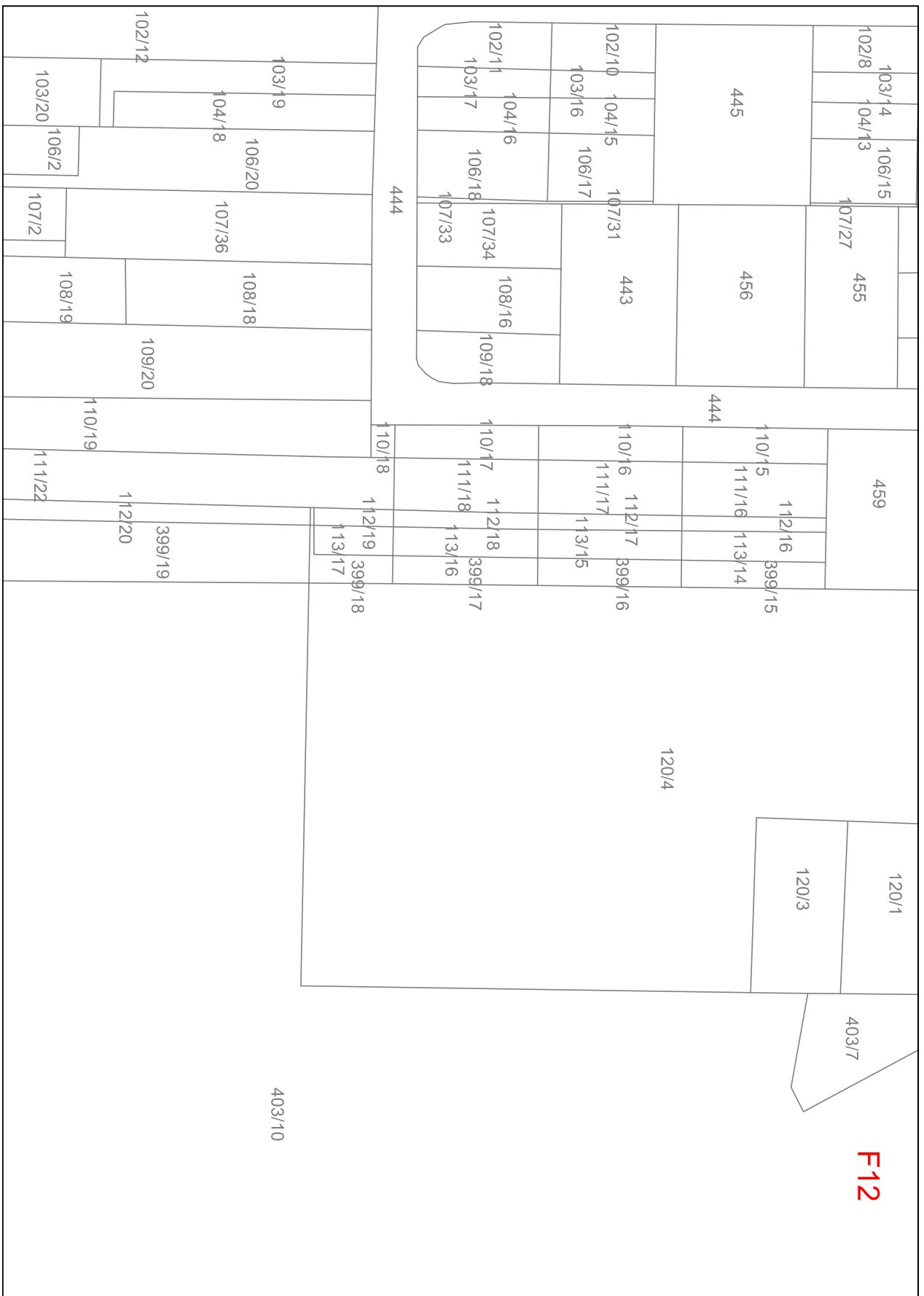


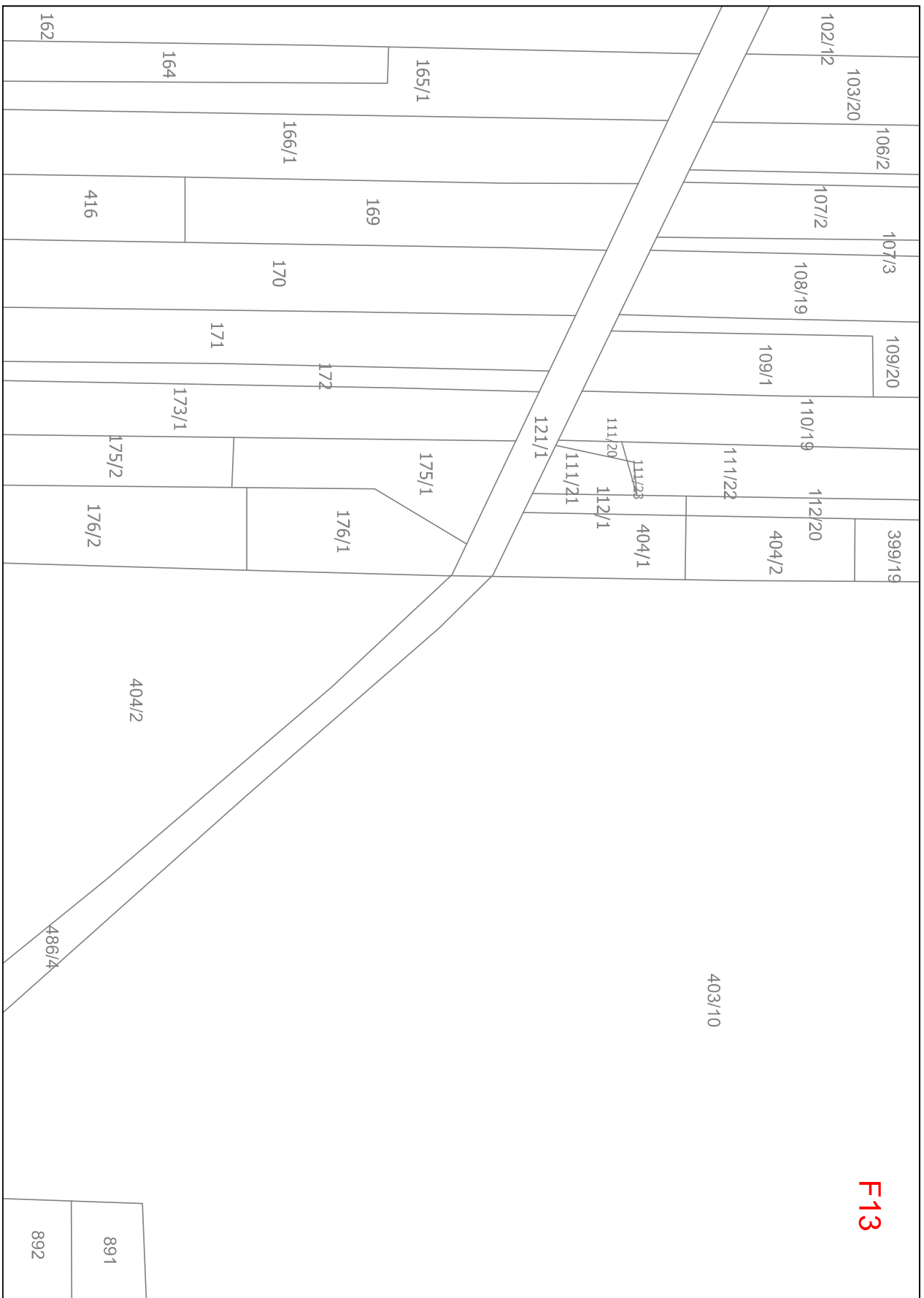


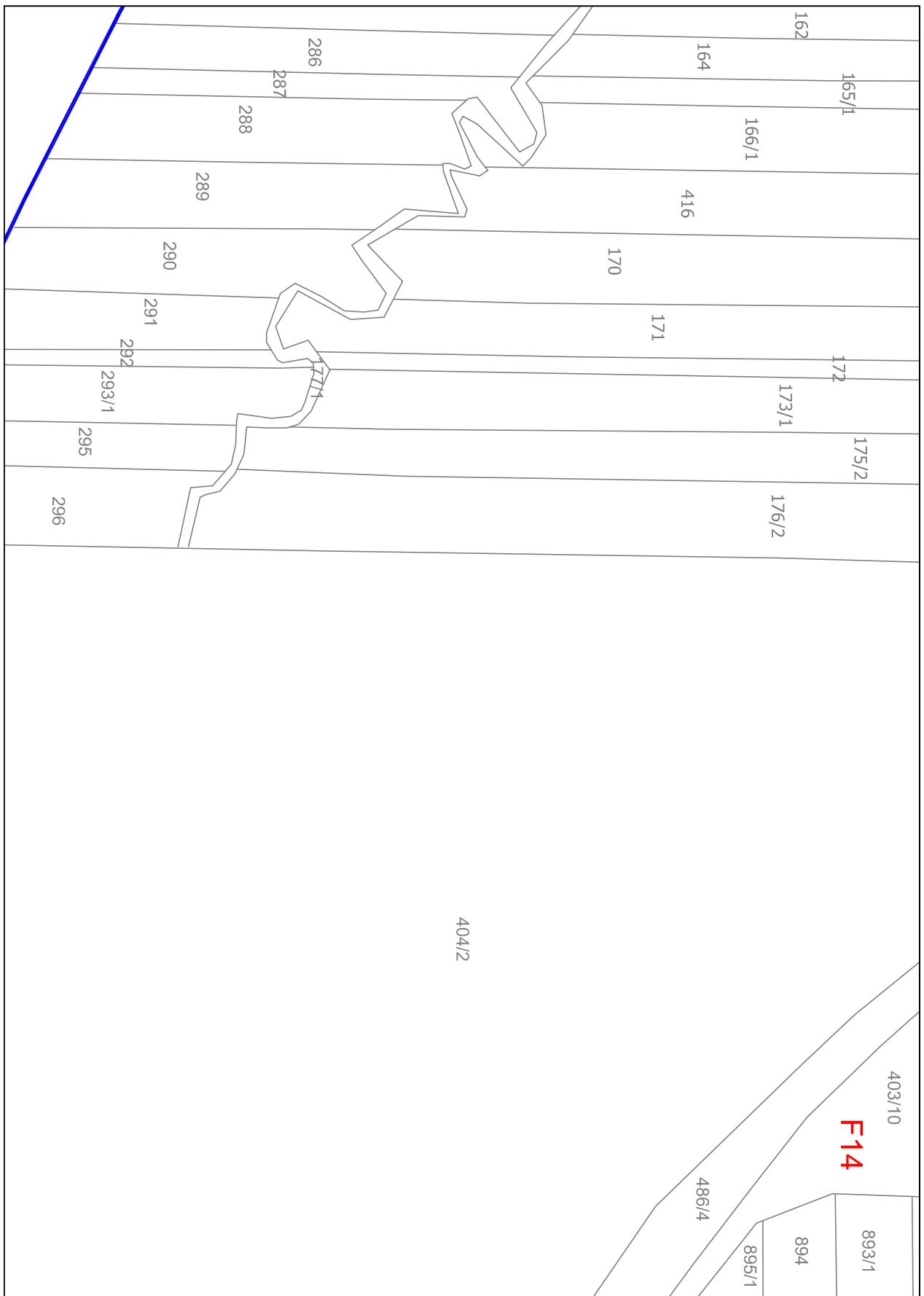




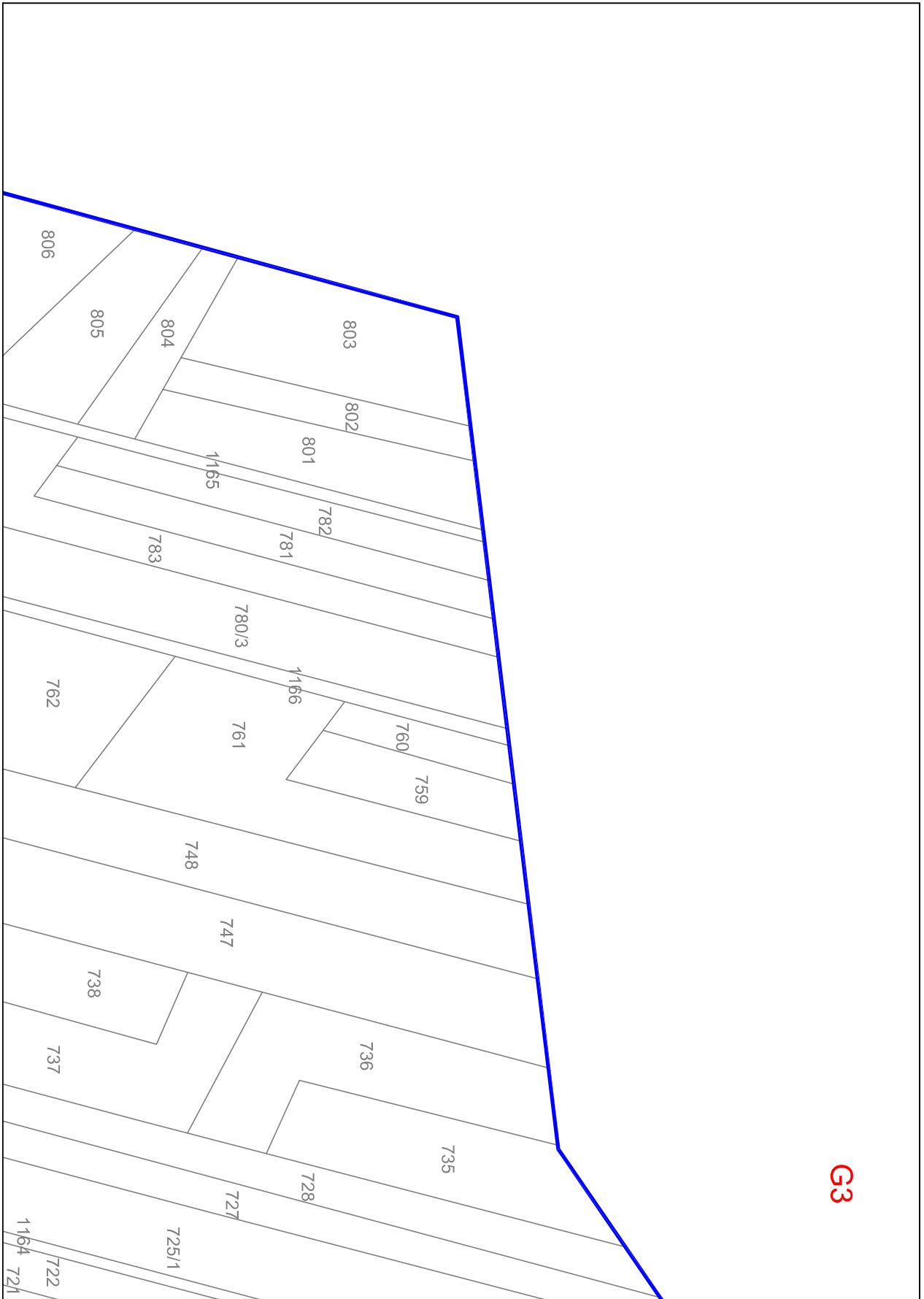
181/6	103/6	104/5	106/7	439	451	444	110/5	111/6	112/6	399/5	115/6	115/5	403/7	F11 403/10
181/7	103/7	104/6	106/8	452	452	444	481	446	447	448	115/3	115/2	115/4	
181/8	103/8	104/7	106/9	440	440	444	449	447	448	449	117/6	117/5	117/4	
102/2	103/9	104/8	106/10	441	441	444	450	447	448	449	117/8	117/7	117/4	
102/3	103/10	104/9	106/11	442	442	444	457	447	448	449	419/2	419/1	117/4	
102/4	103/11	104/10	106/12	453	453	444	458	447	448	449	419/2	419/1	117/4	
102/5	103/12	104/11	106/13	454	454	444	457	447	448	449	419/2	419/1	117/4	
102/6	103/13	104/12	106/14	455	455	444	457	447	448	449	419/2	419/1	117/4	
102/7	103/14	104/13	106/15	456	456	444	457	447	448	449	419/2	419/1	117/4	
102/8	103/15	104/14	106/16	457	457	444	457	447	448	449	419/2	419/1	117/4	
102/9	103/16	104/15	106/17	458	458	444	457	447	448	449	419/2	419/1	117/4	
102/10	103/17	104/16	106/18	459	459	444	457	447	448	449	419/2	419/1	117/4	
102/11	103/18	104/17	106/19	460	460	444	457	447	448	449	419/2	419/1	117/4	
102/12	103/19	104/18	106/20	461	461	444	457	447	448	449	419/2	419/1	117/4	
102/13	103/20	104/19	106/21	462	462	444	457	447	448	449	419/2	419/1	117/4	

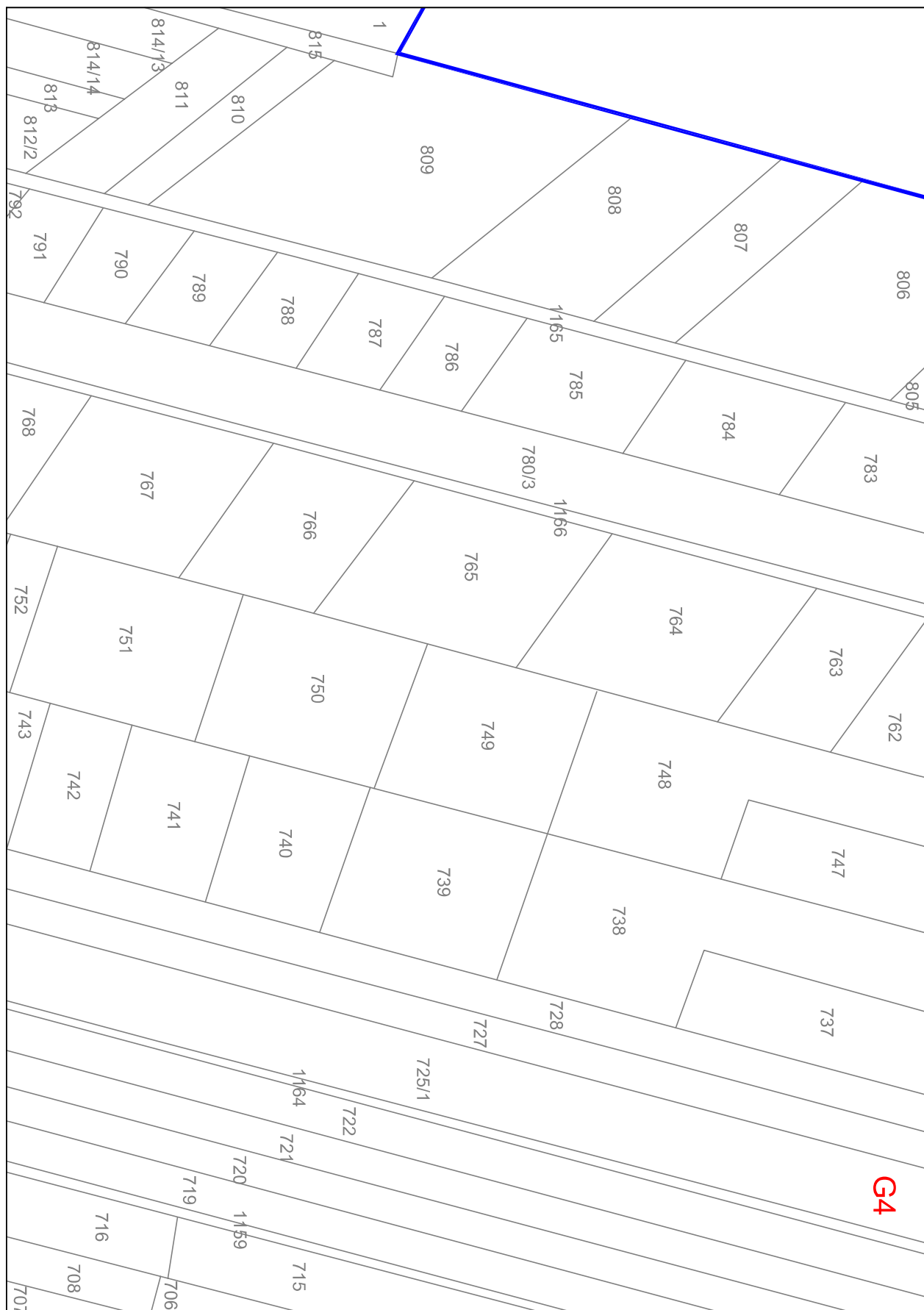





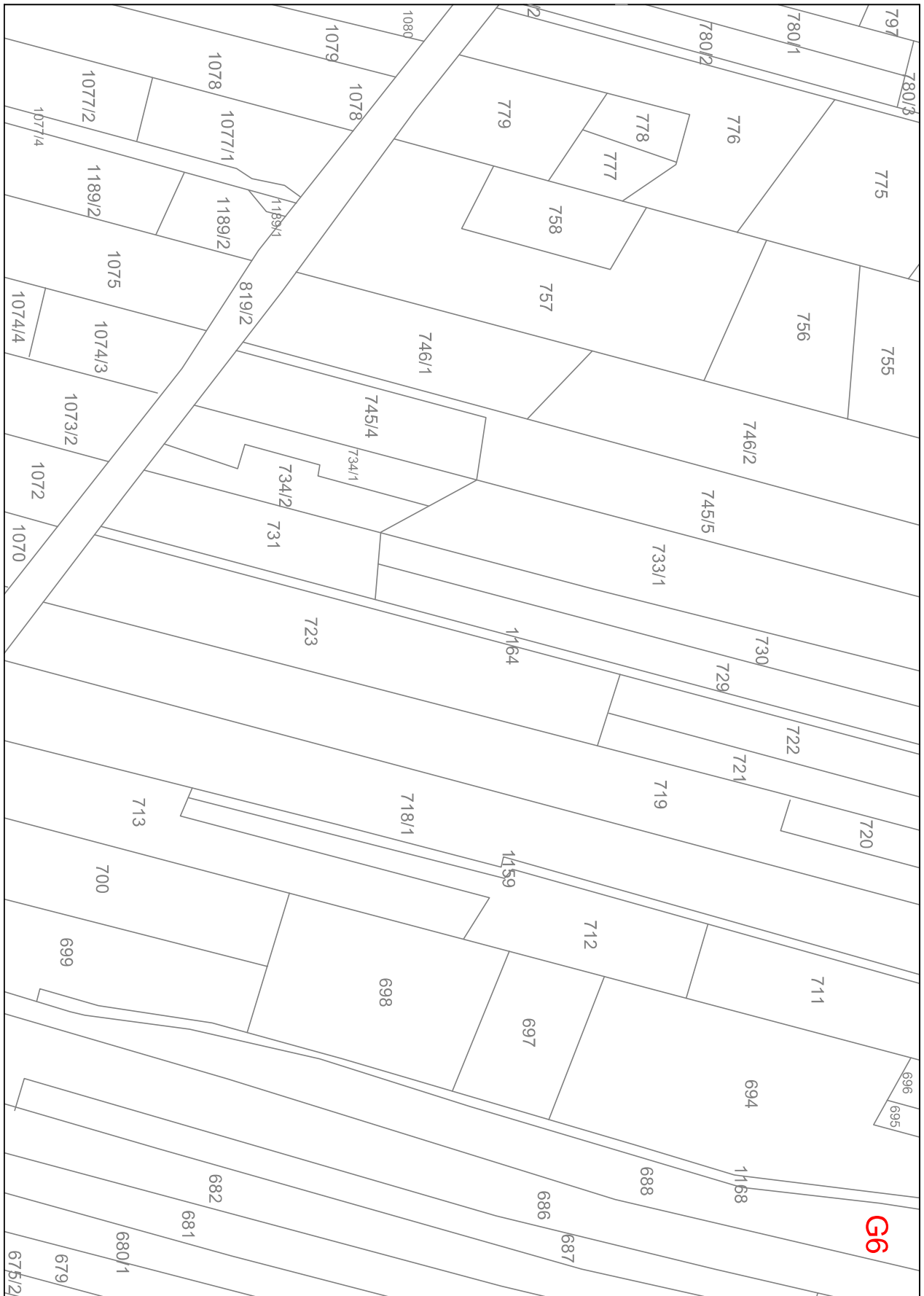


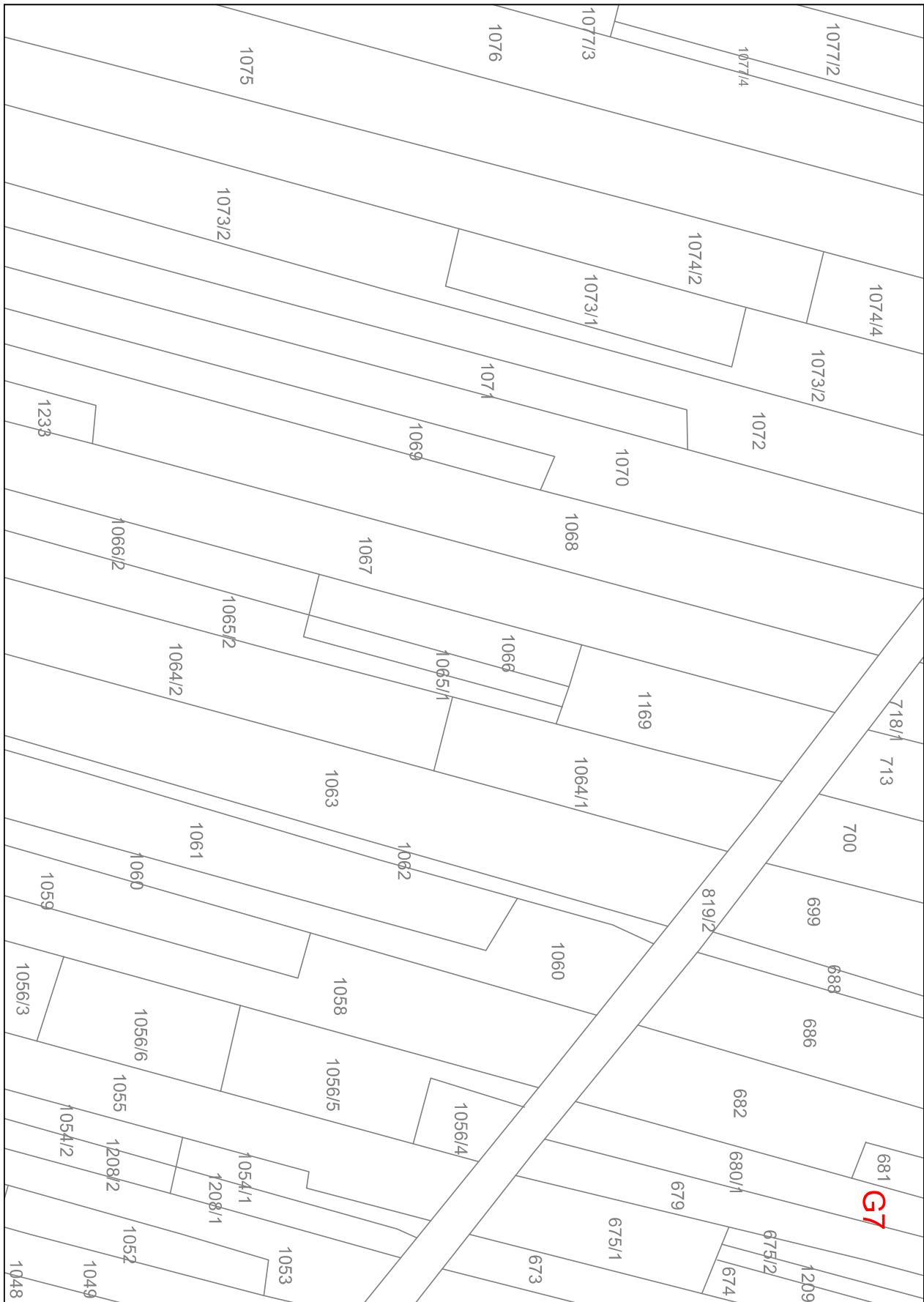


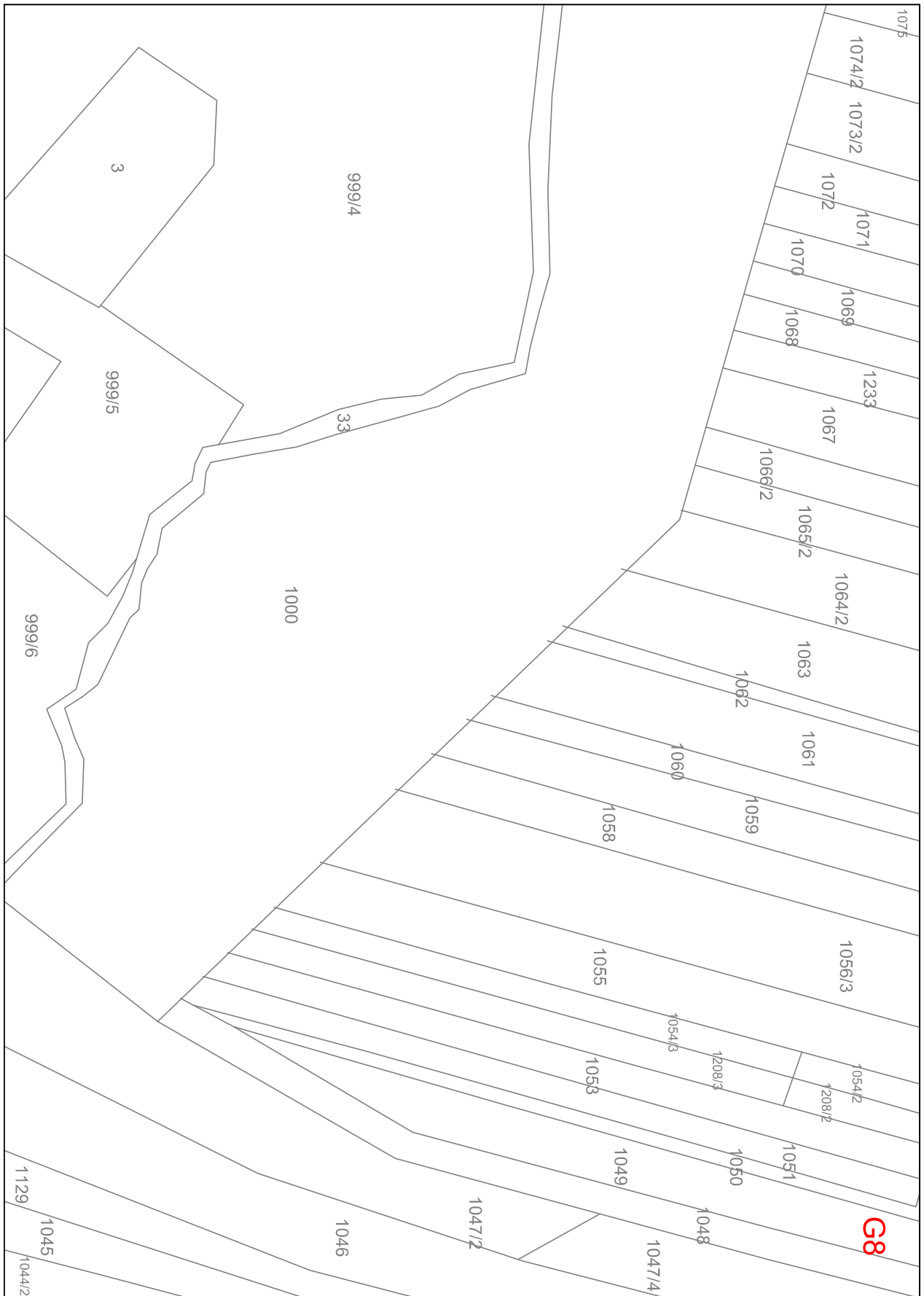




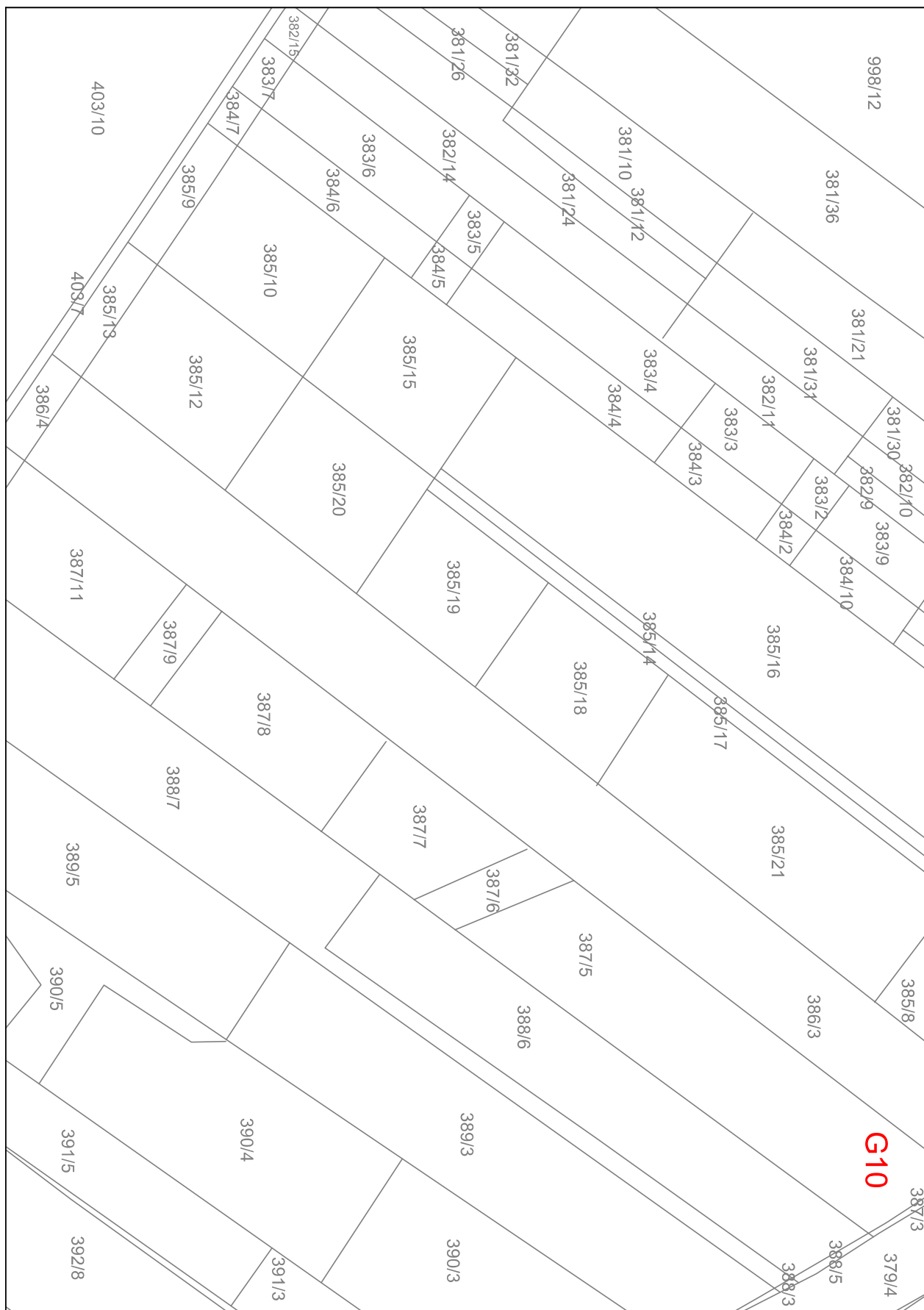


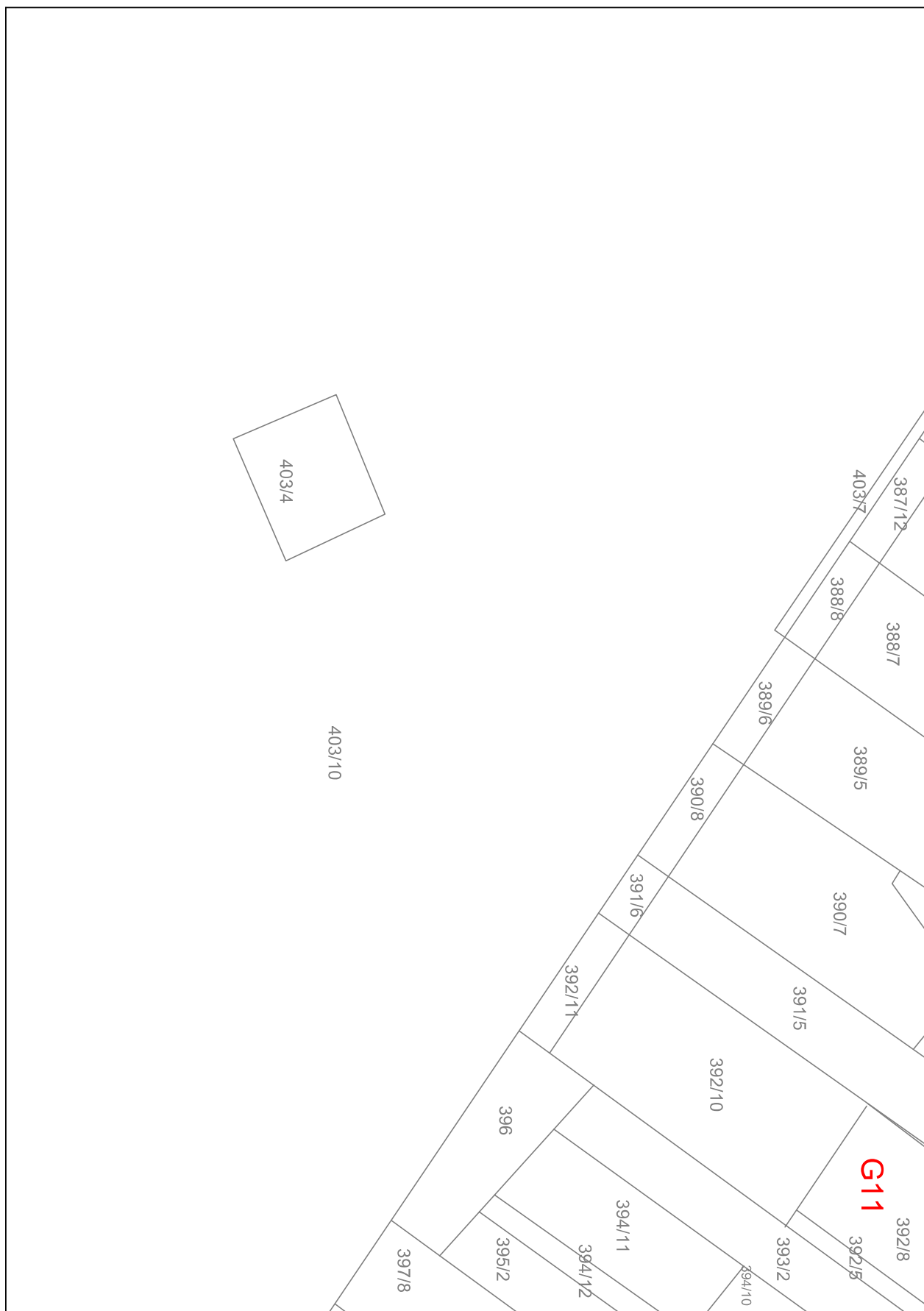









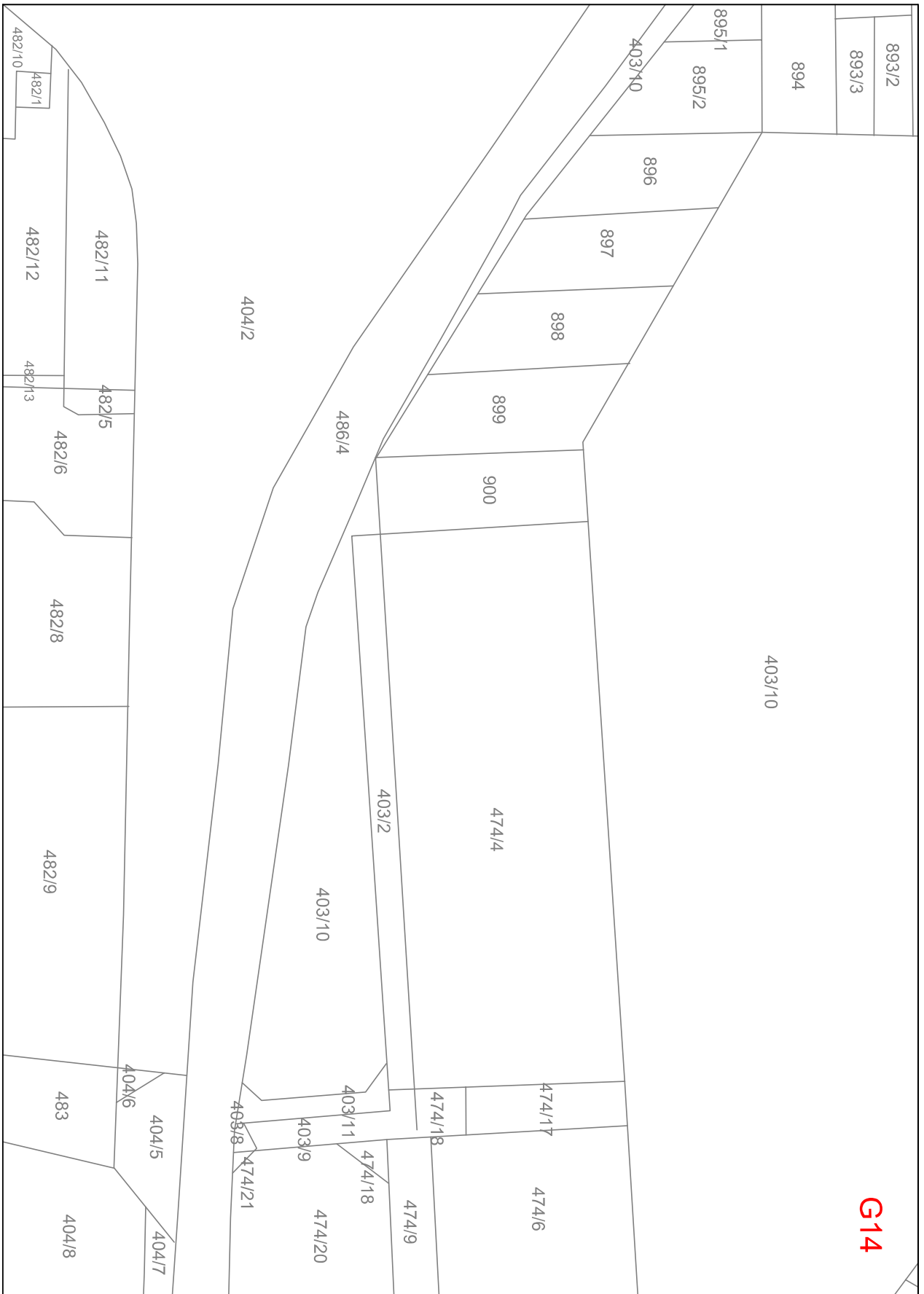






403/10


G12
















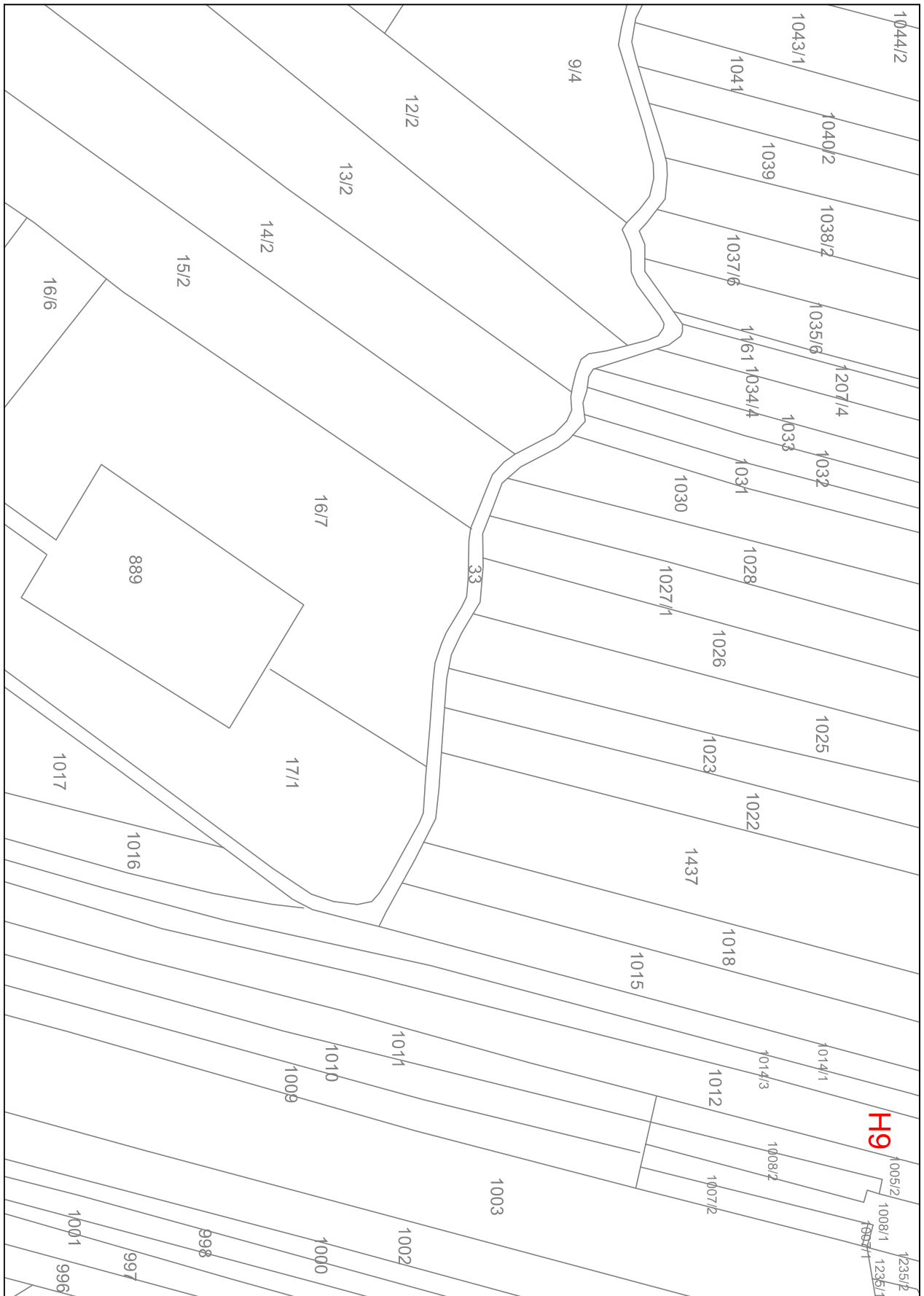


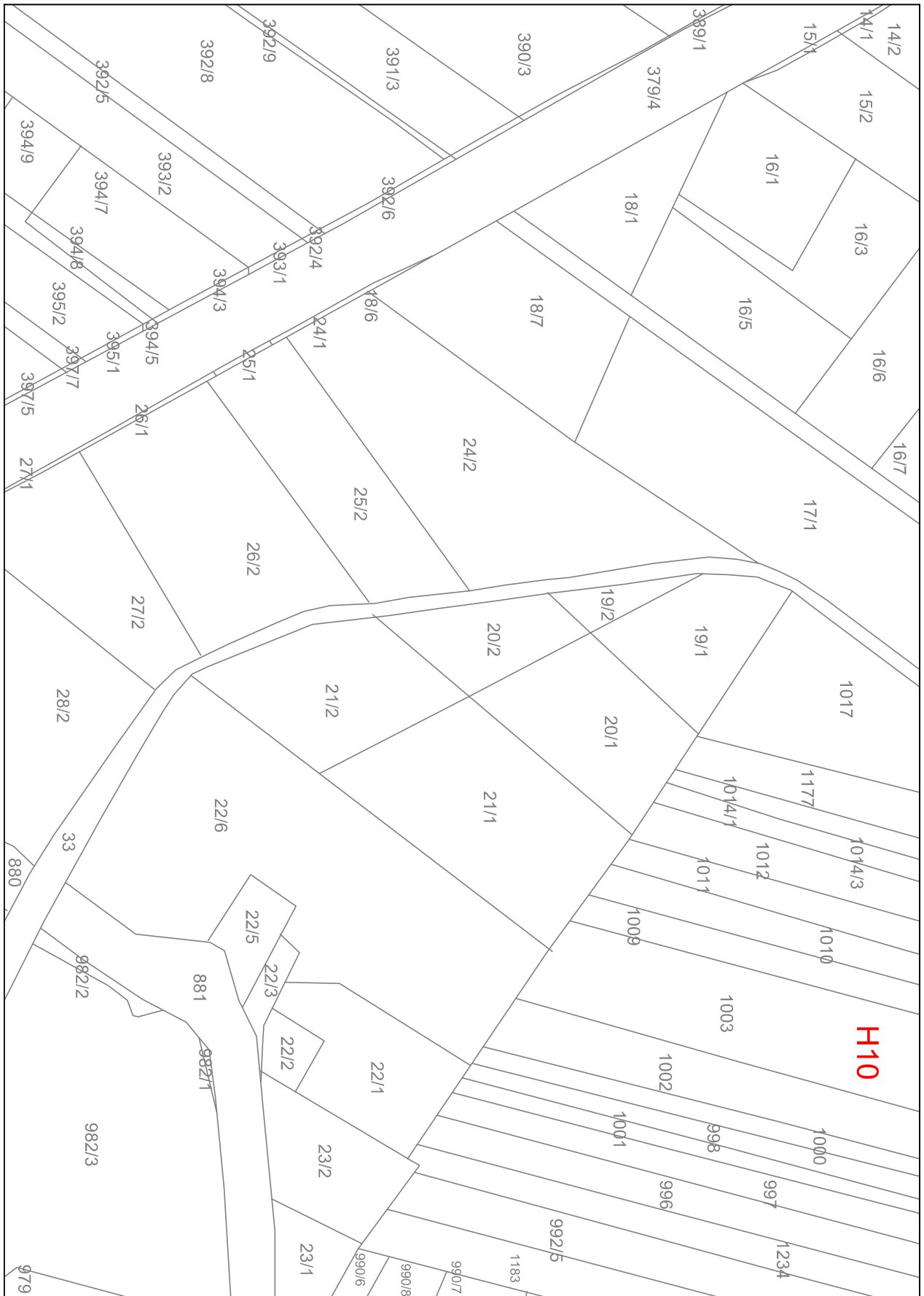


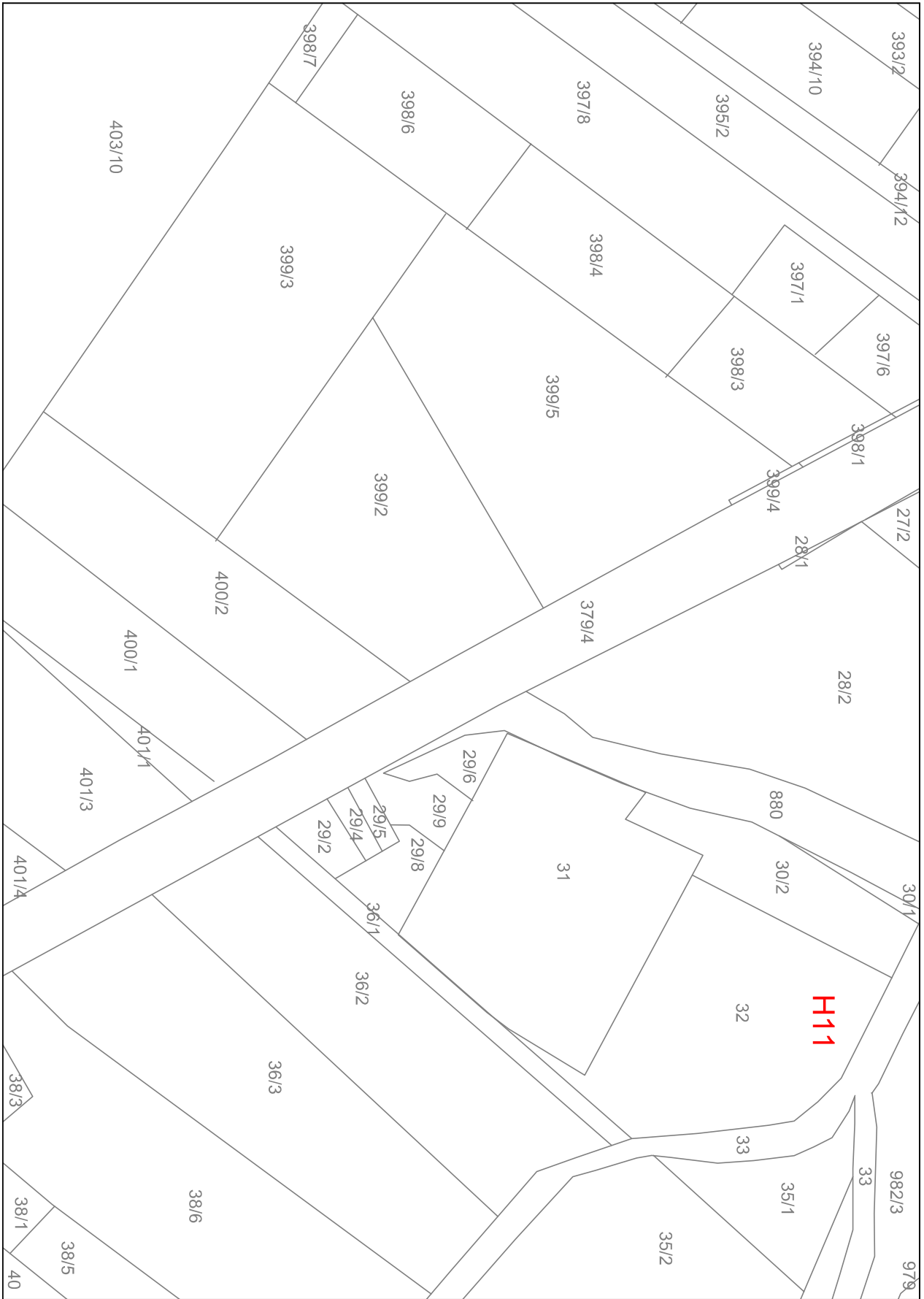


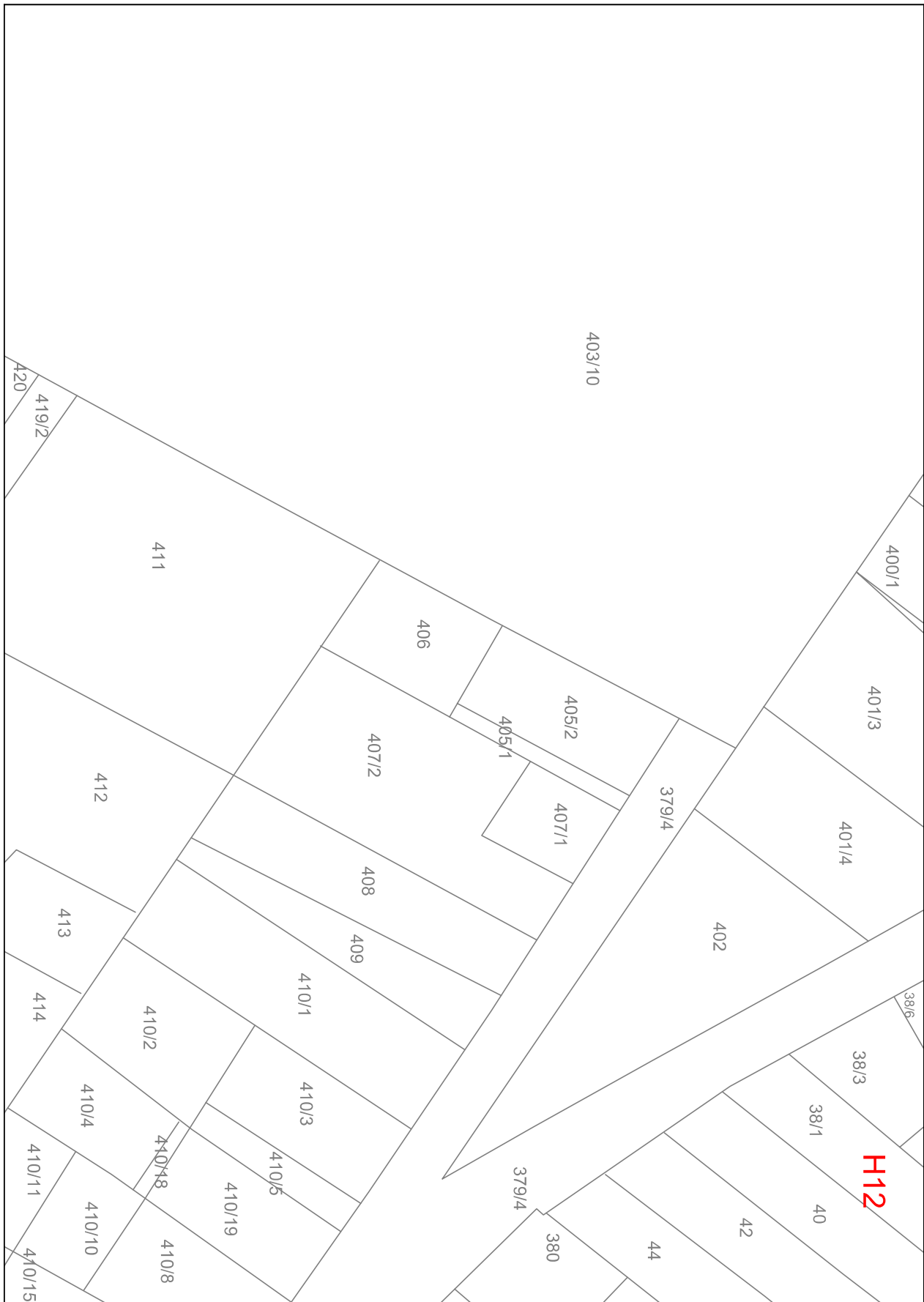


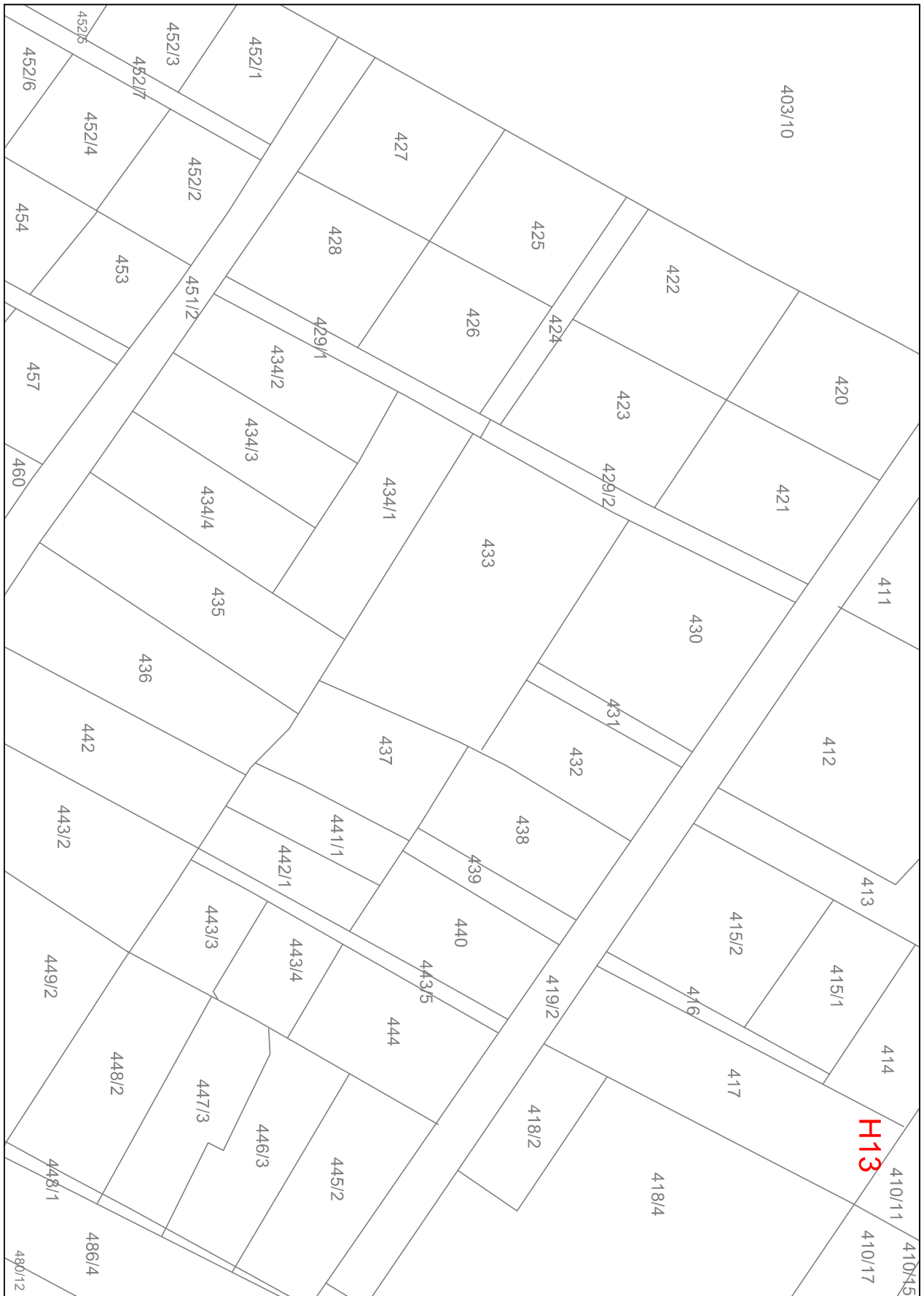


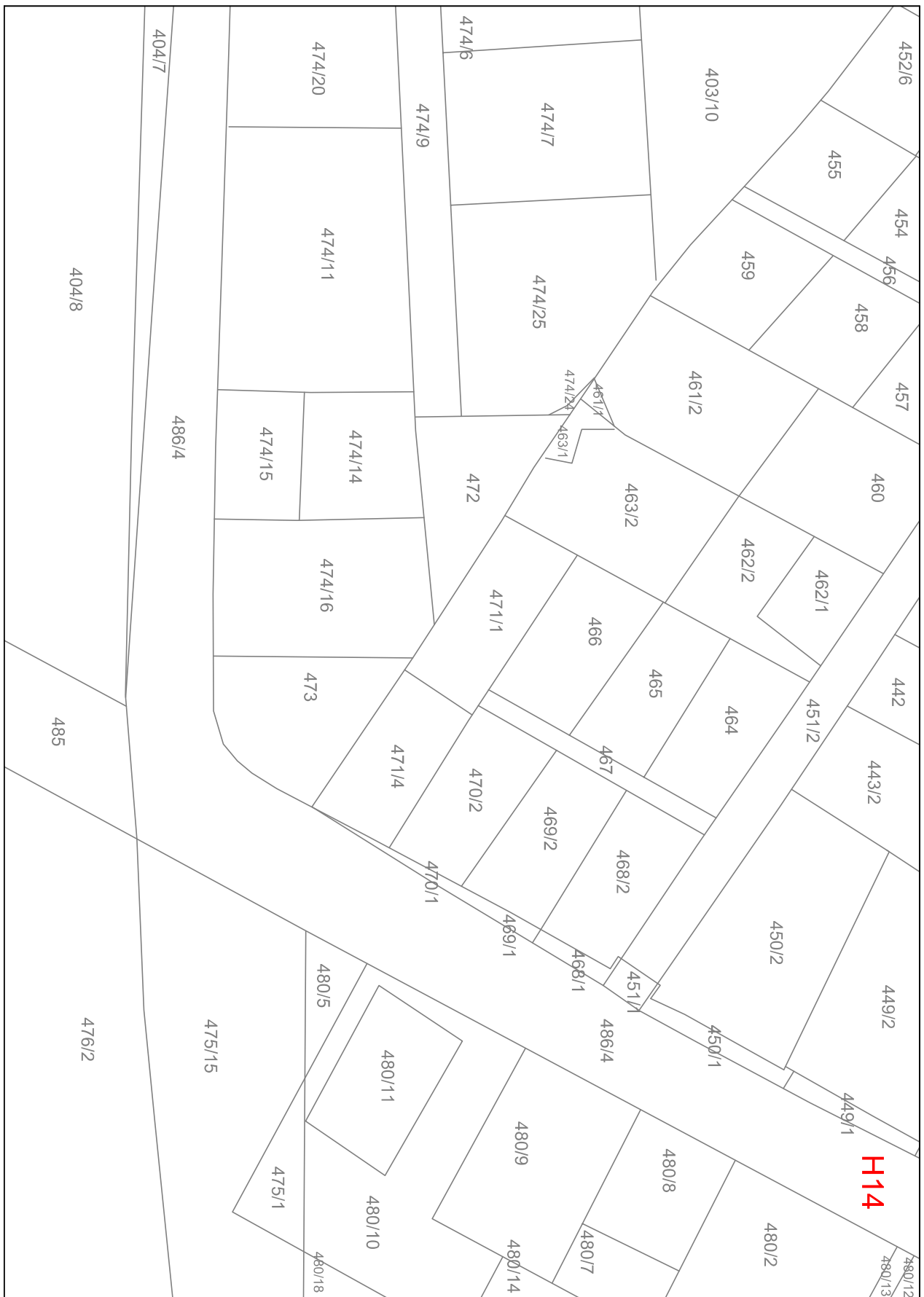


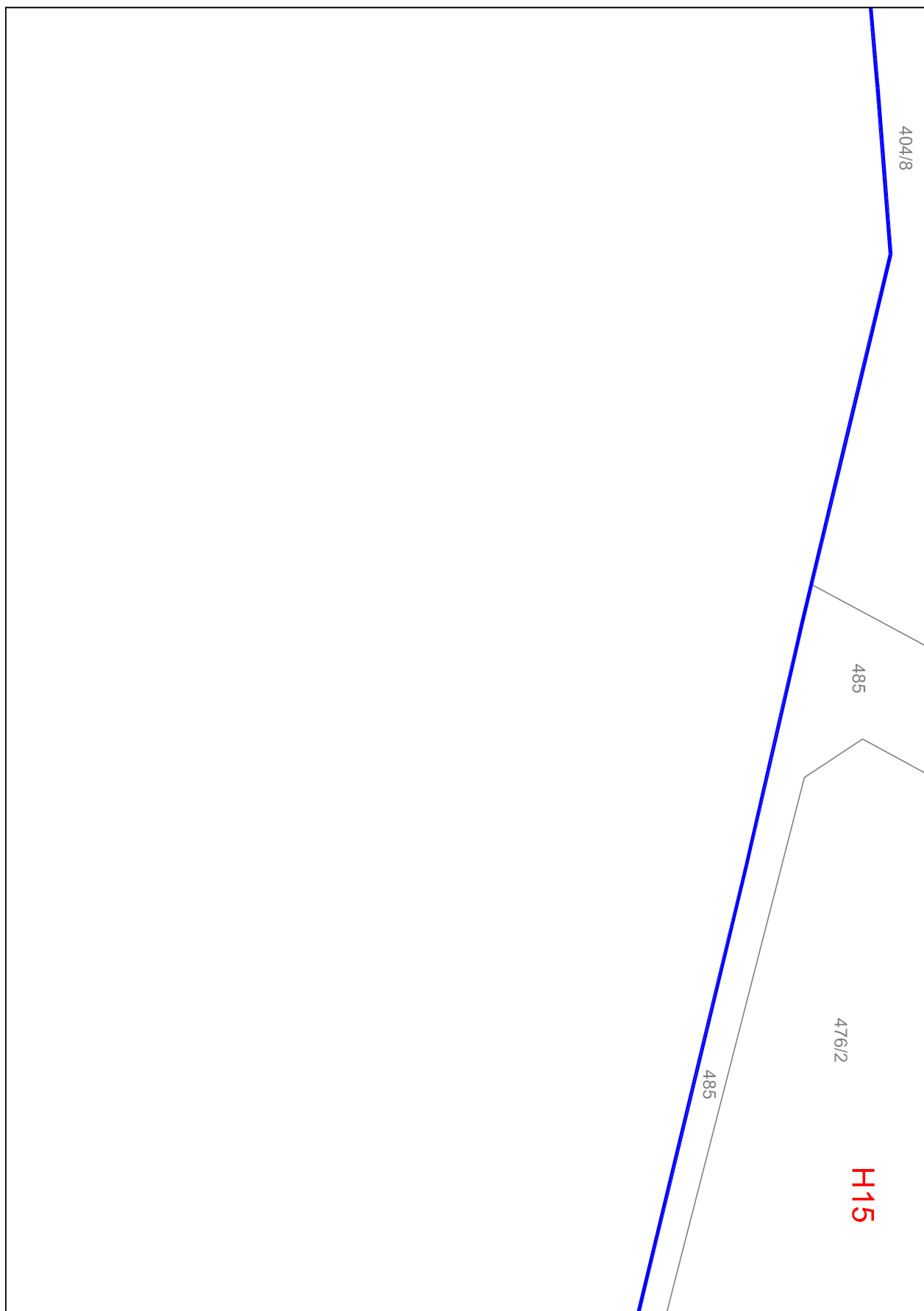


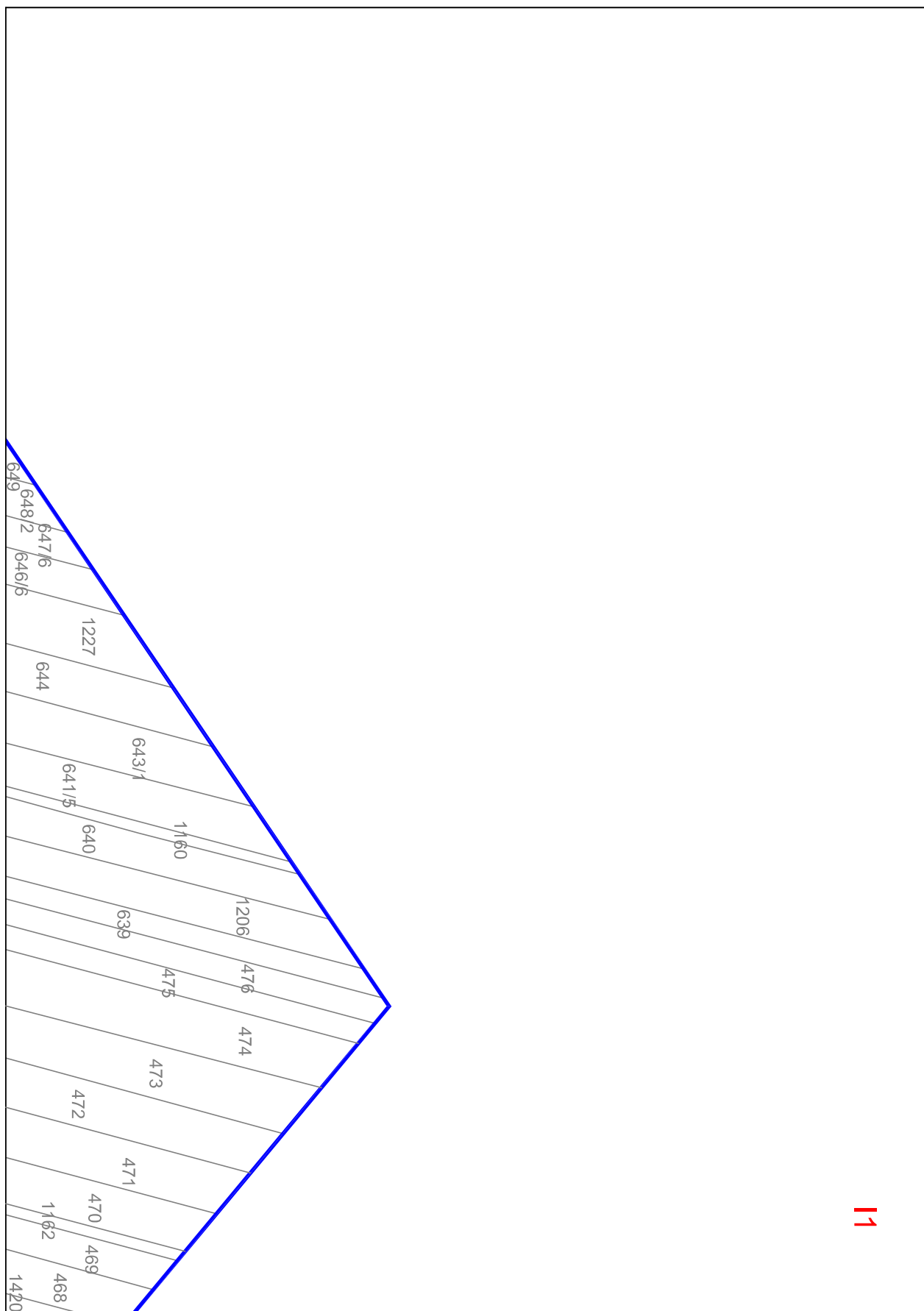


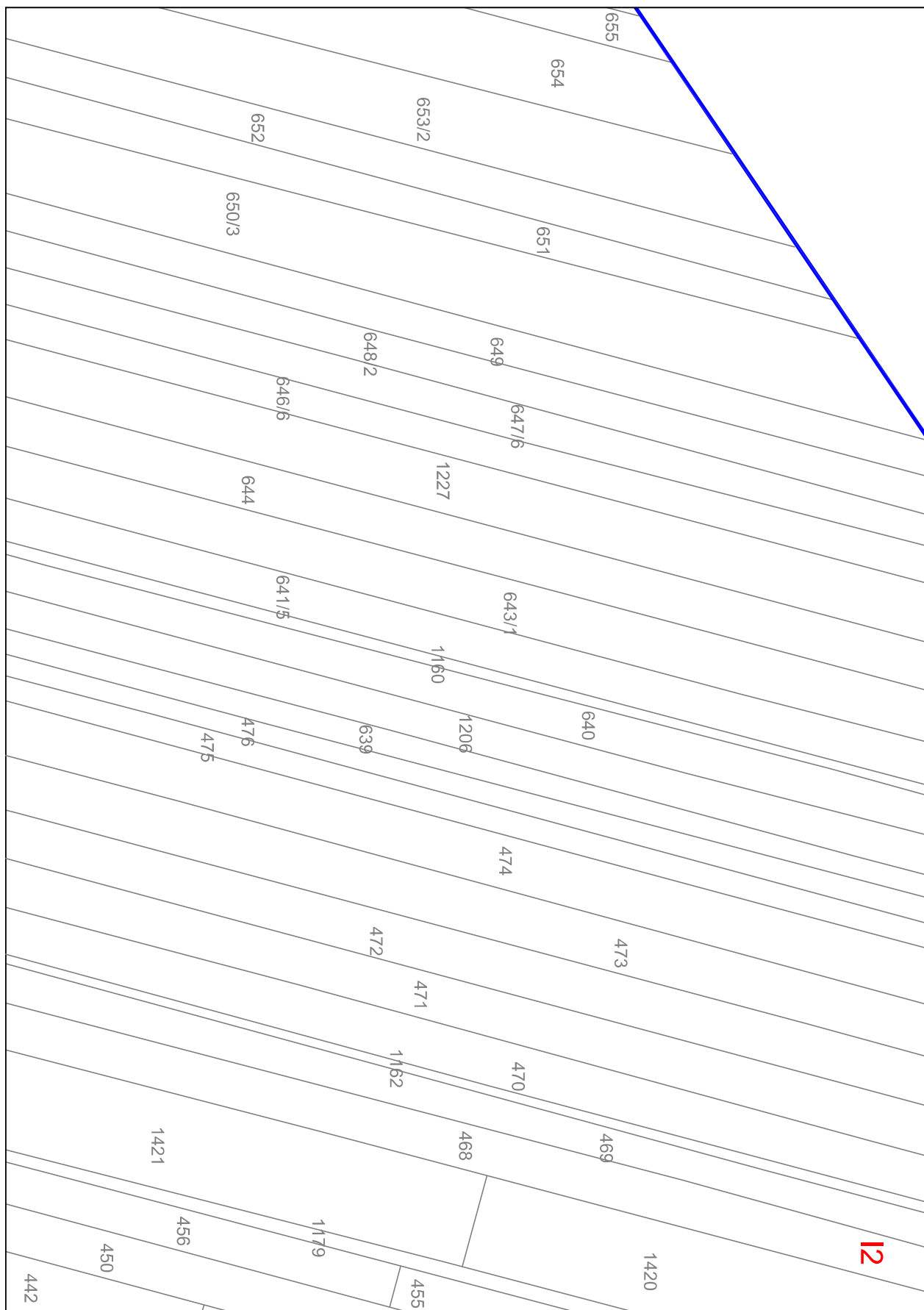


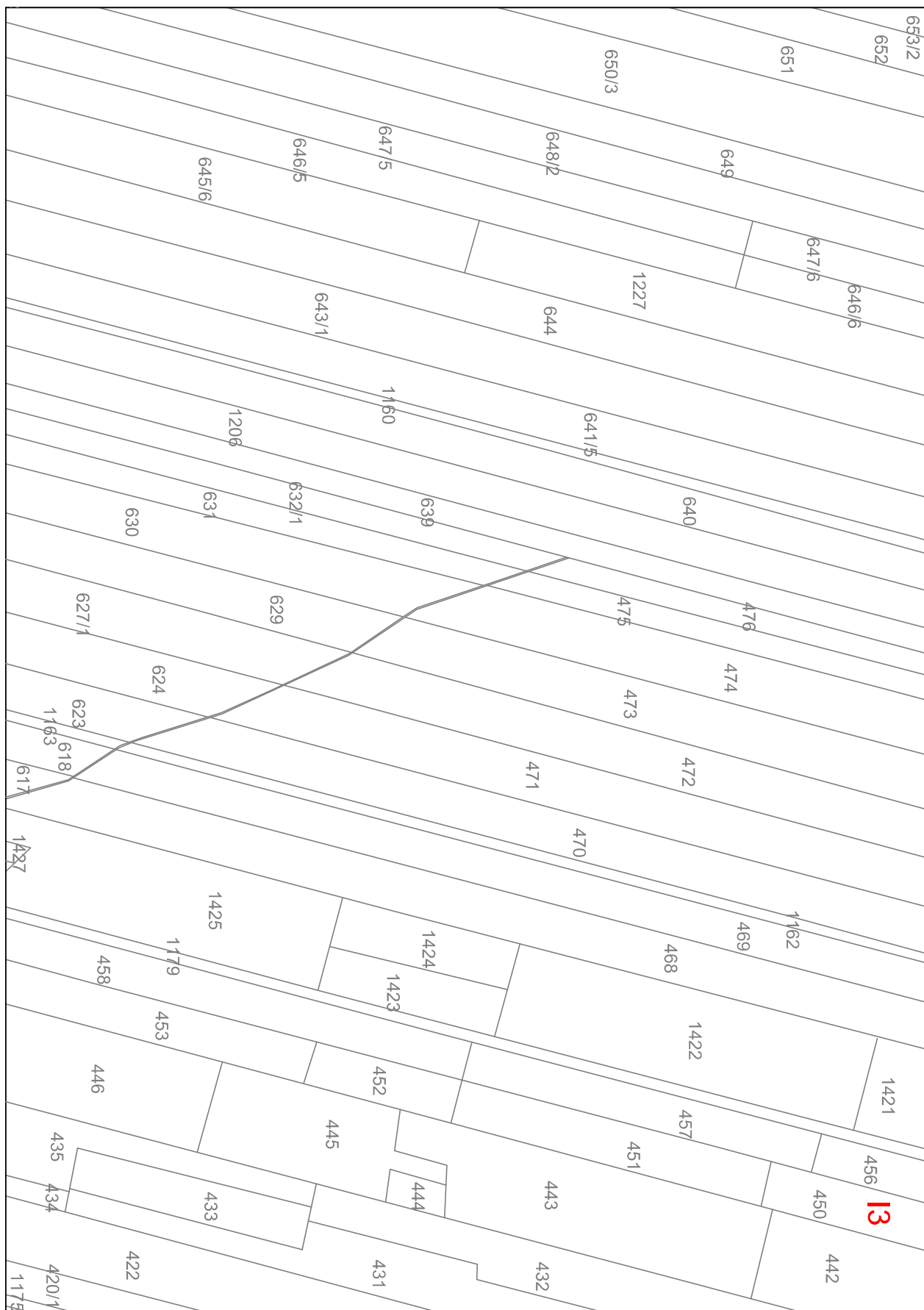





















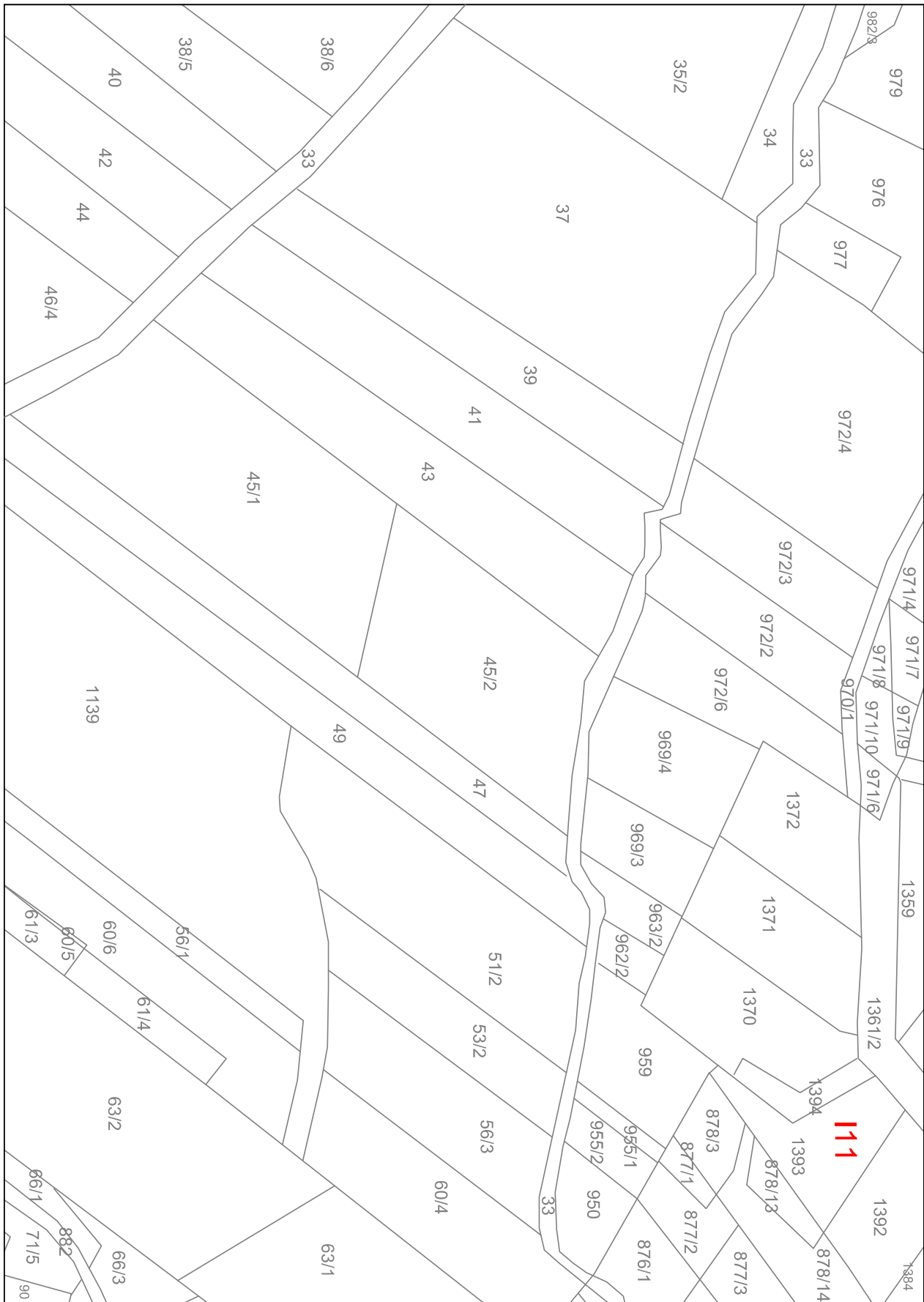


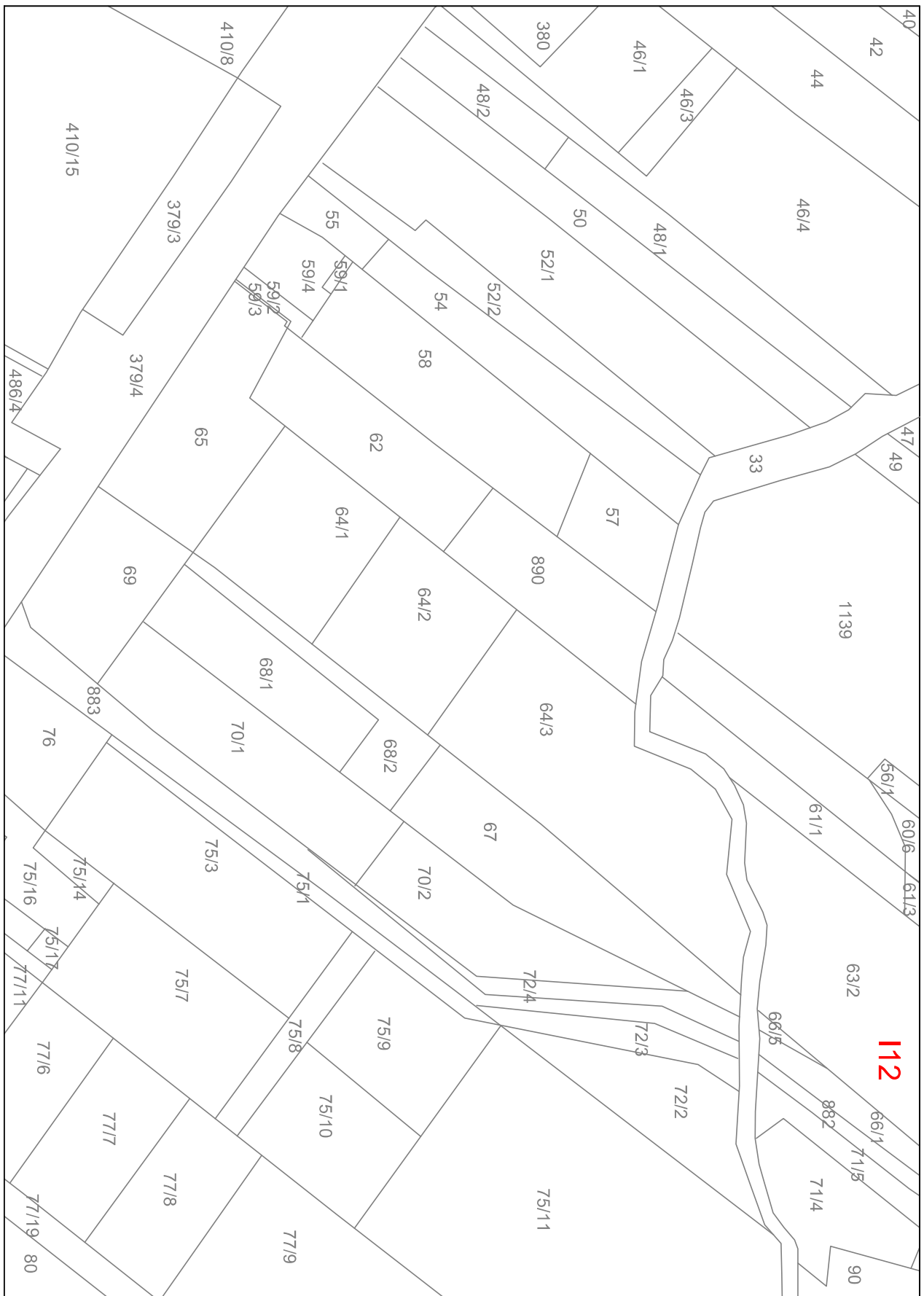


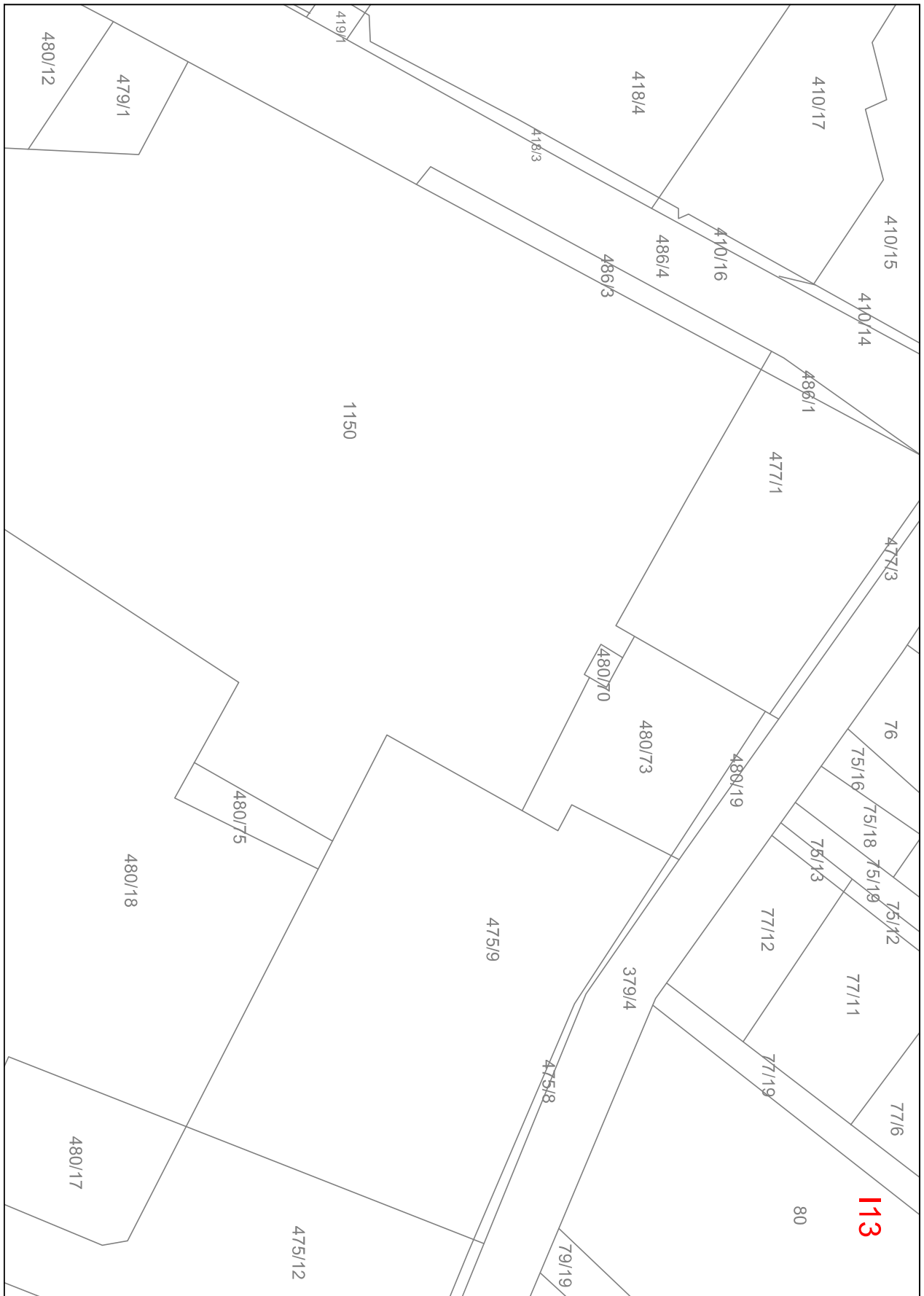


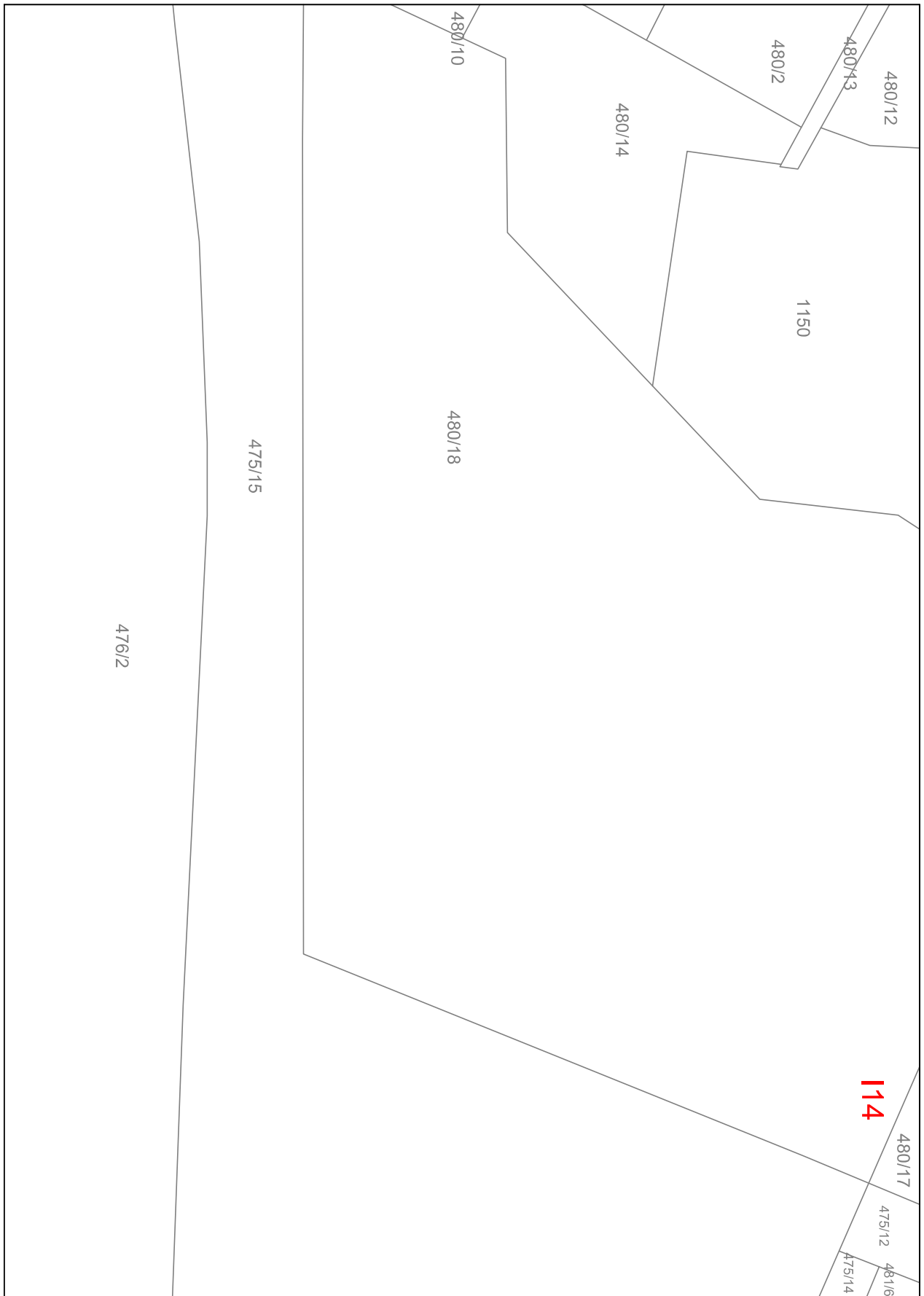
















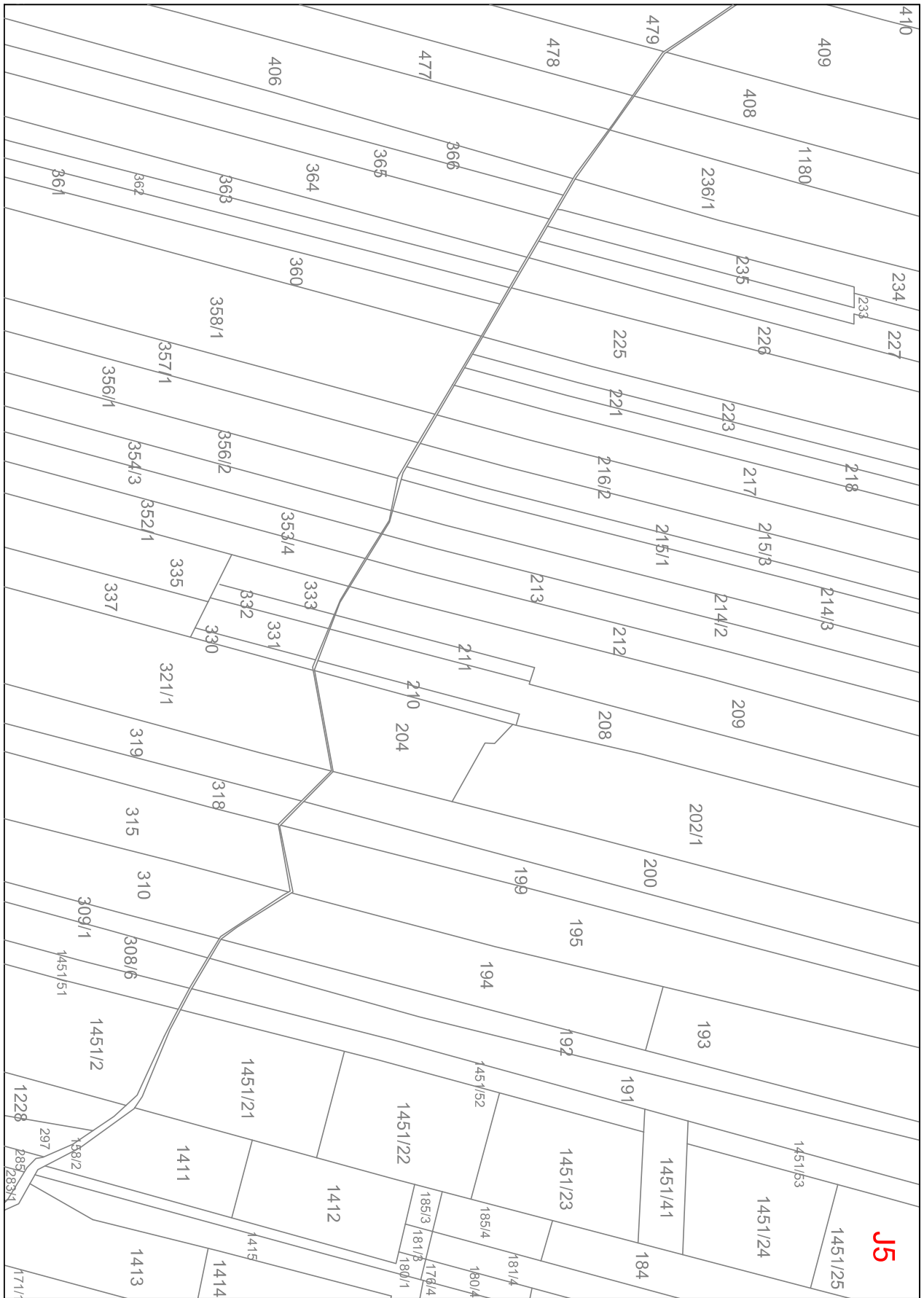








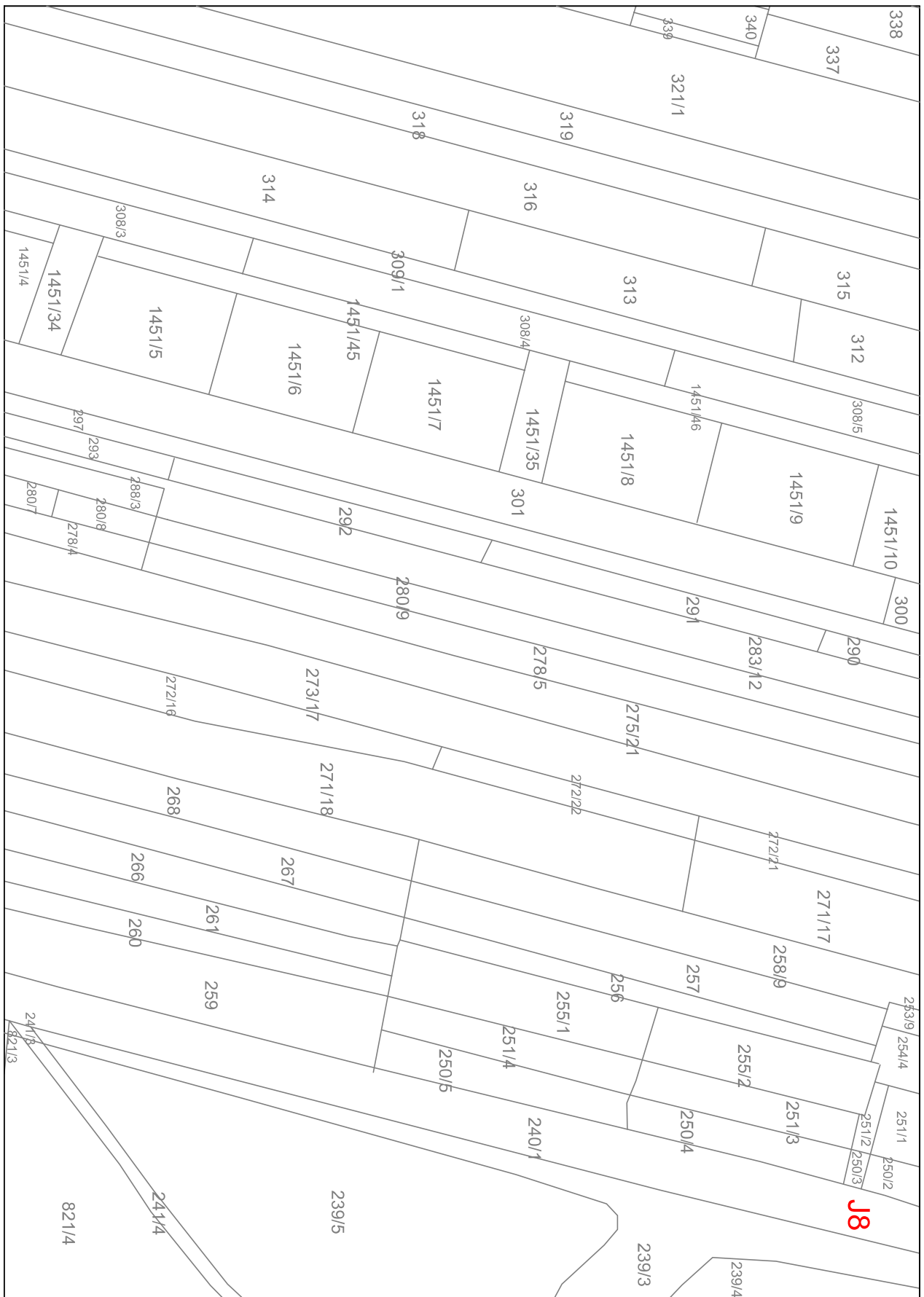


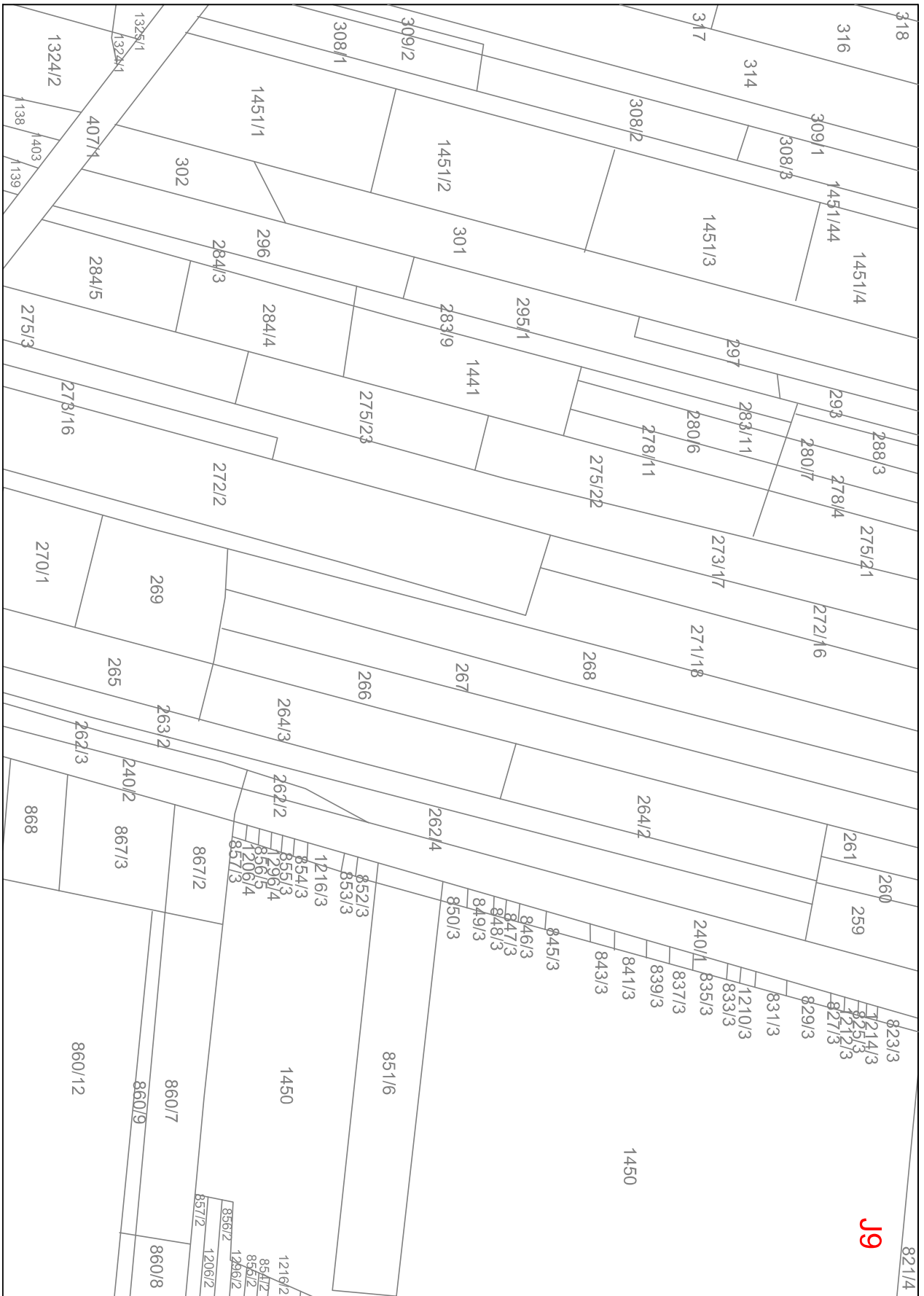




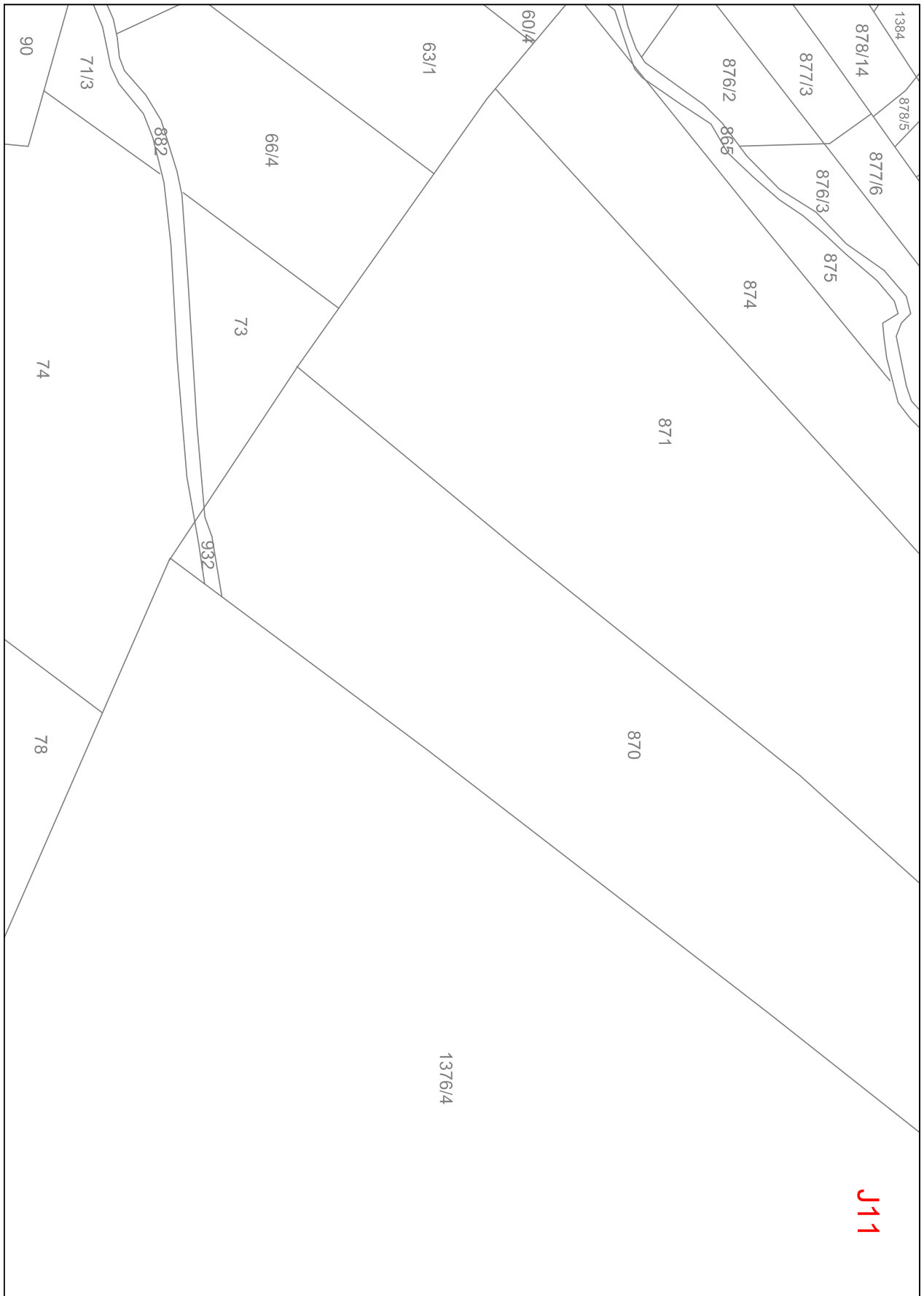




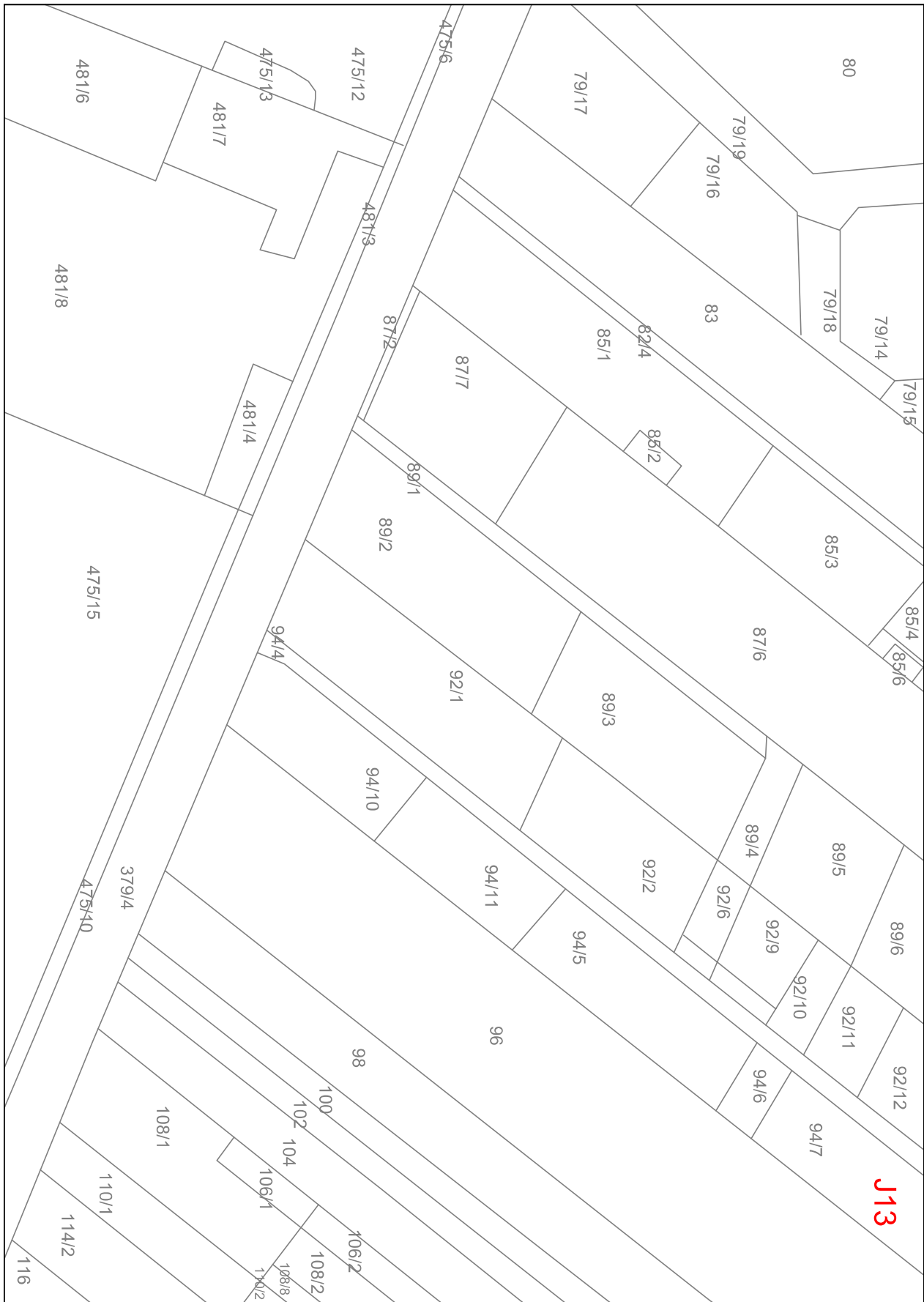




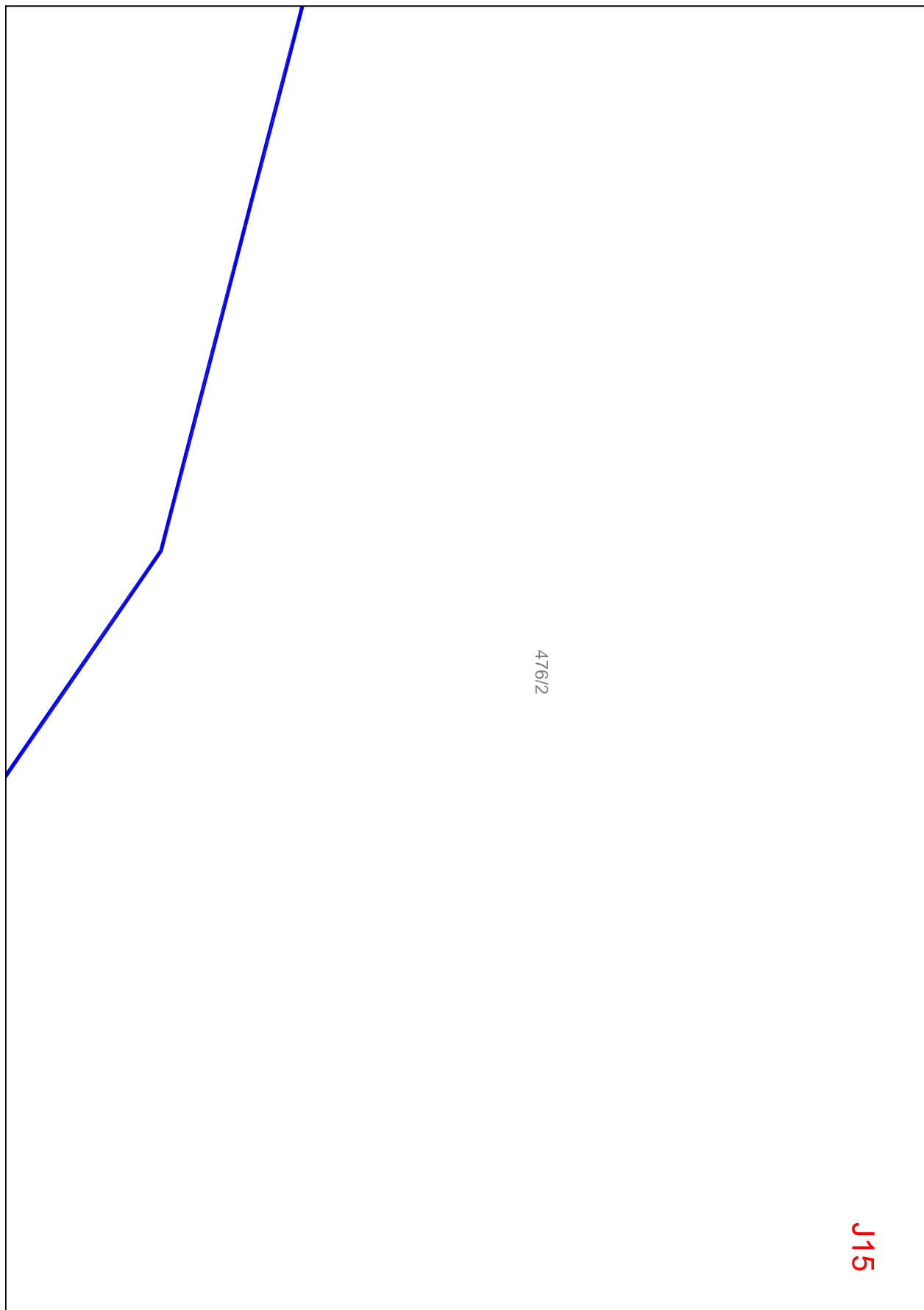





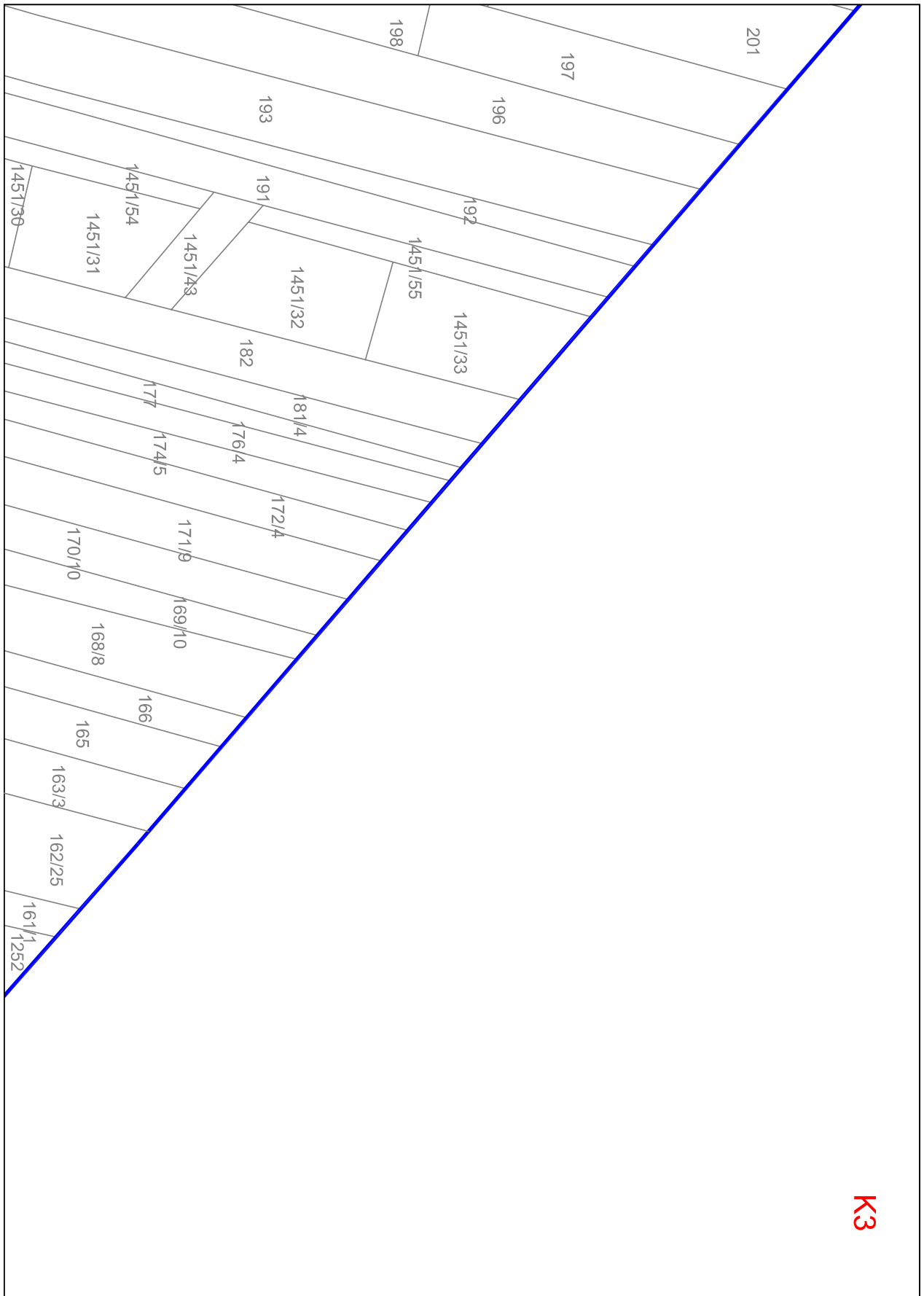


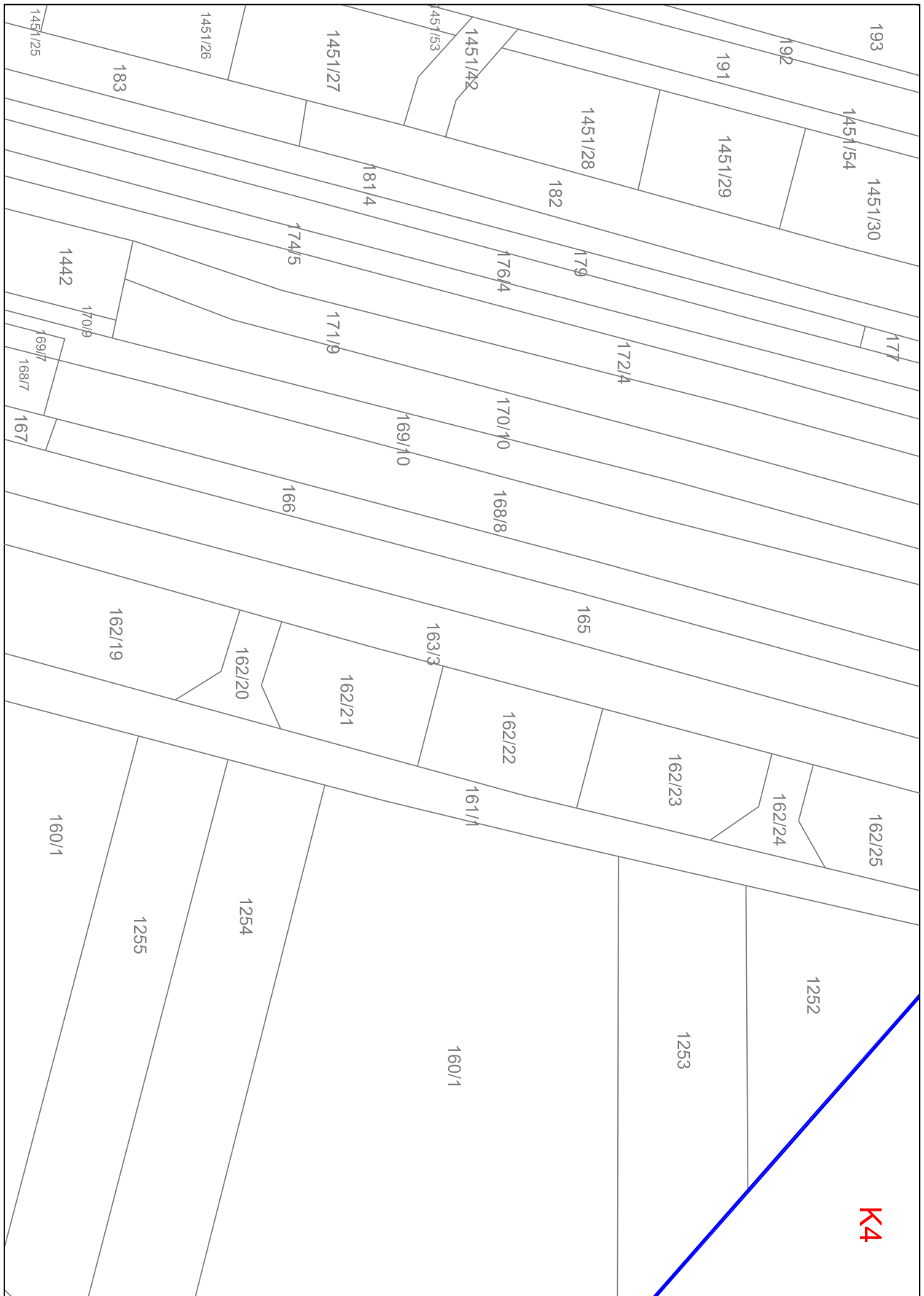


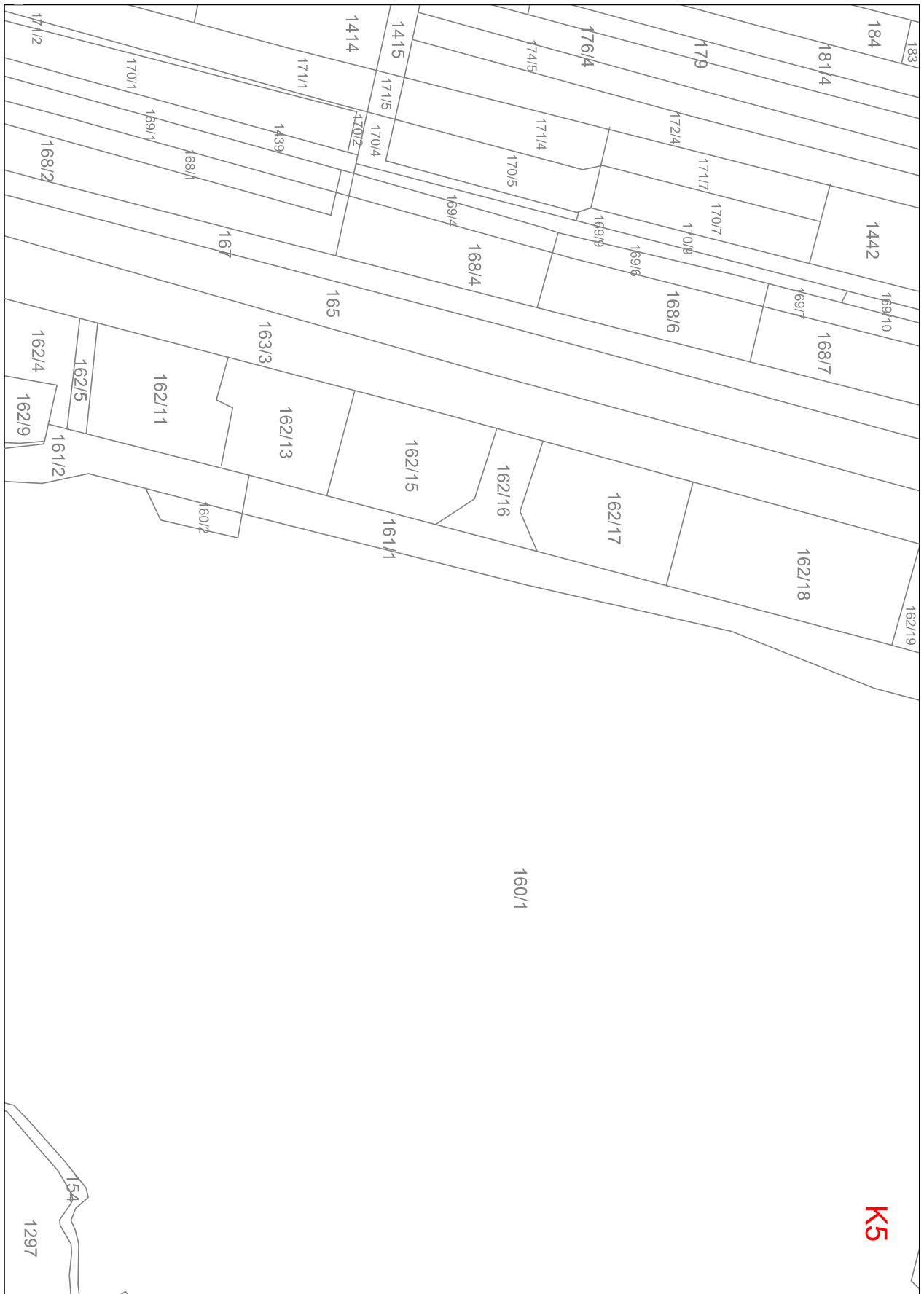


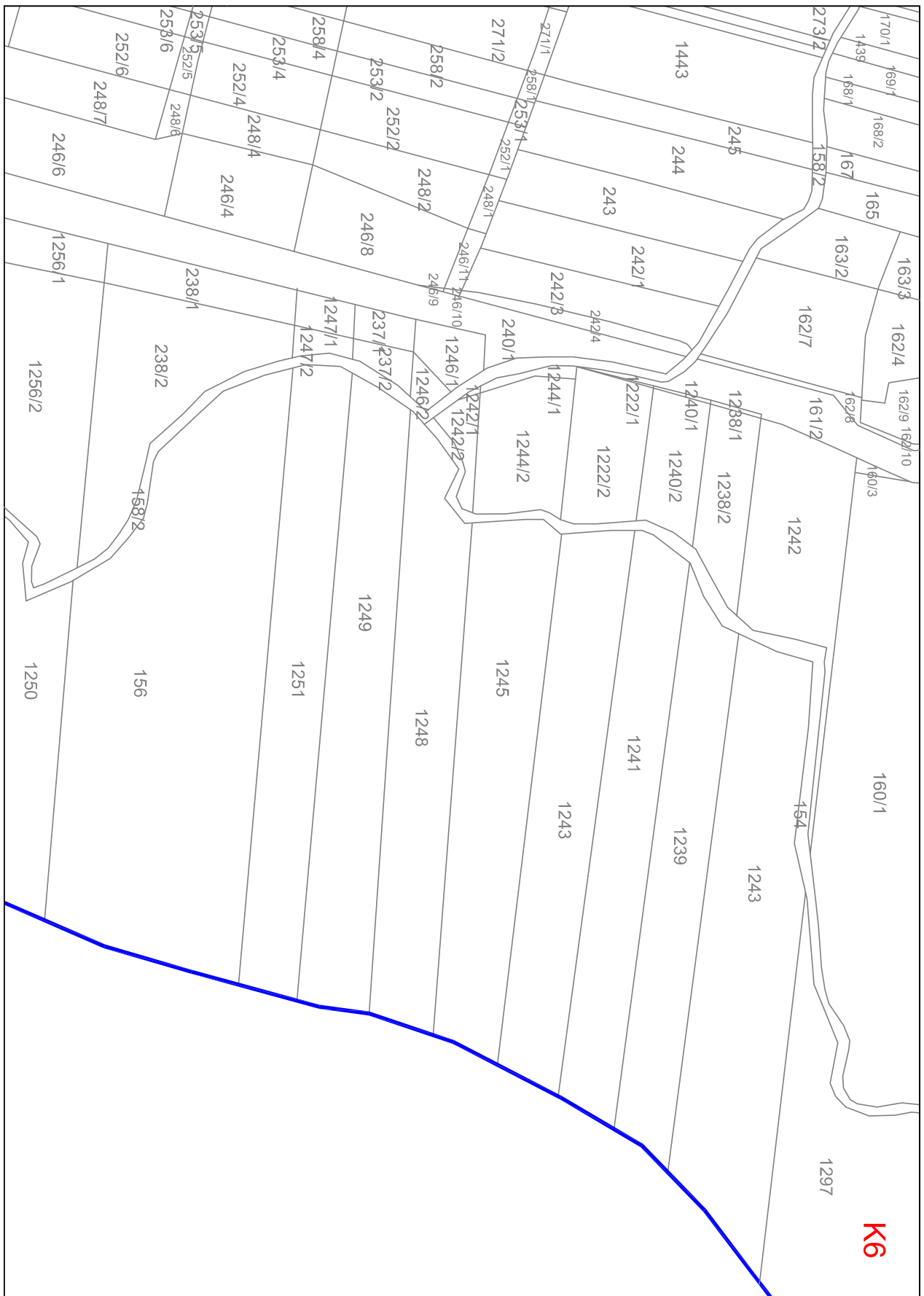


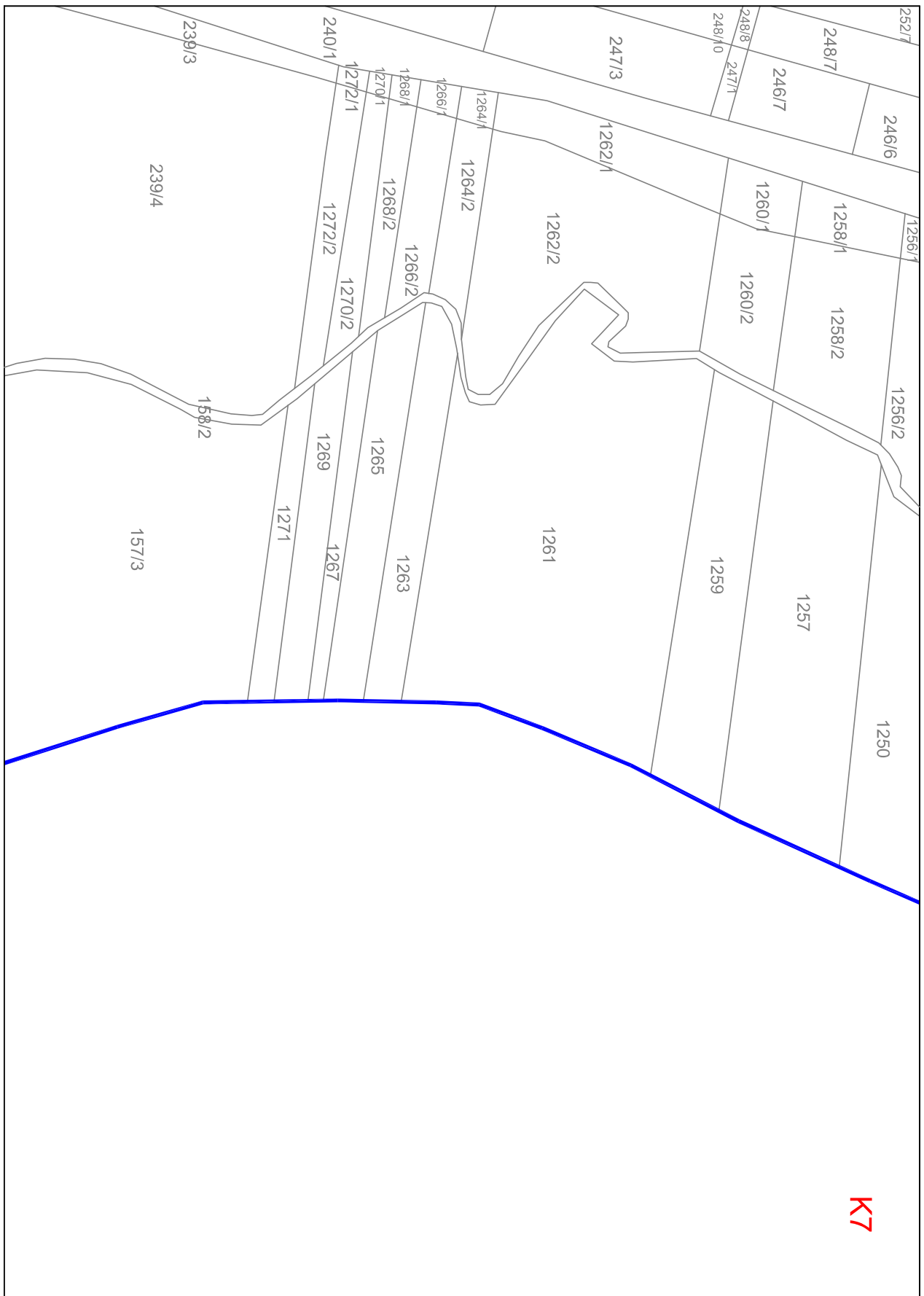




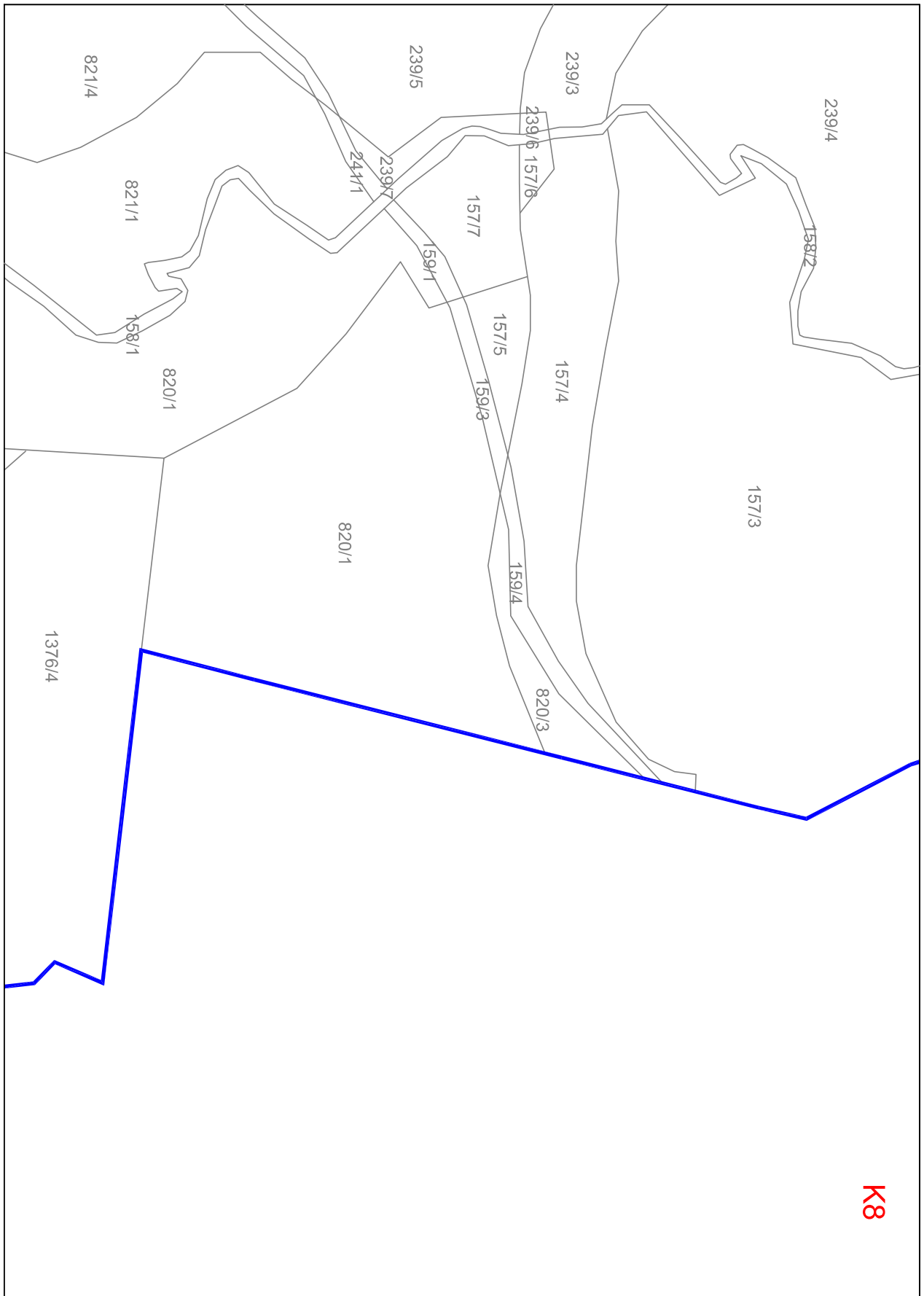








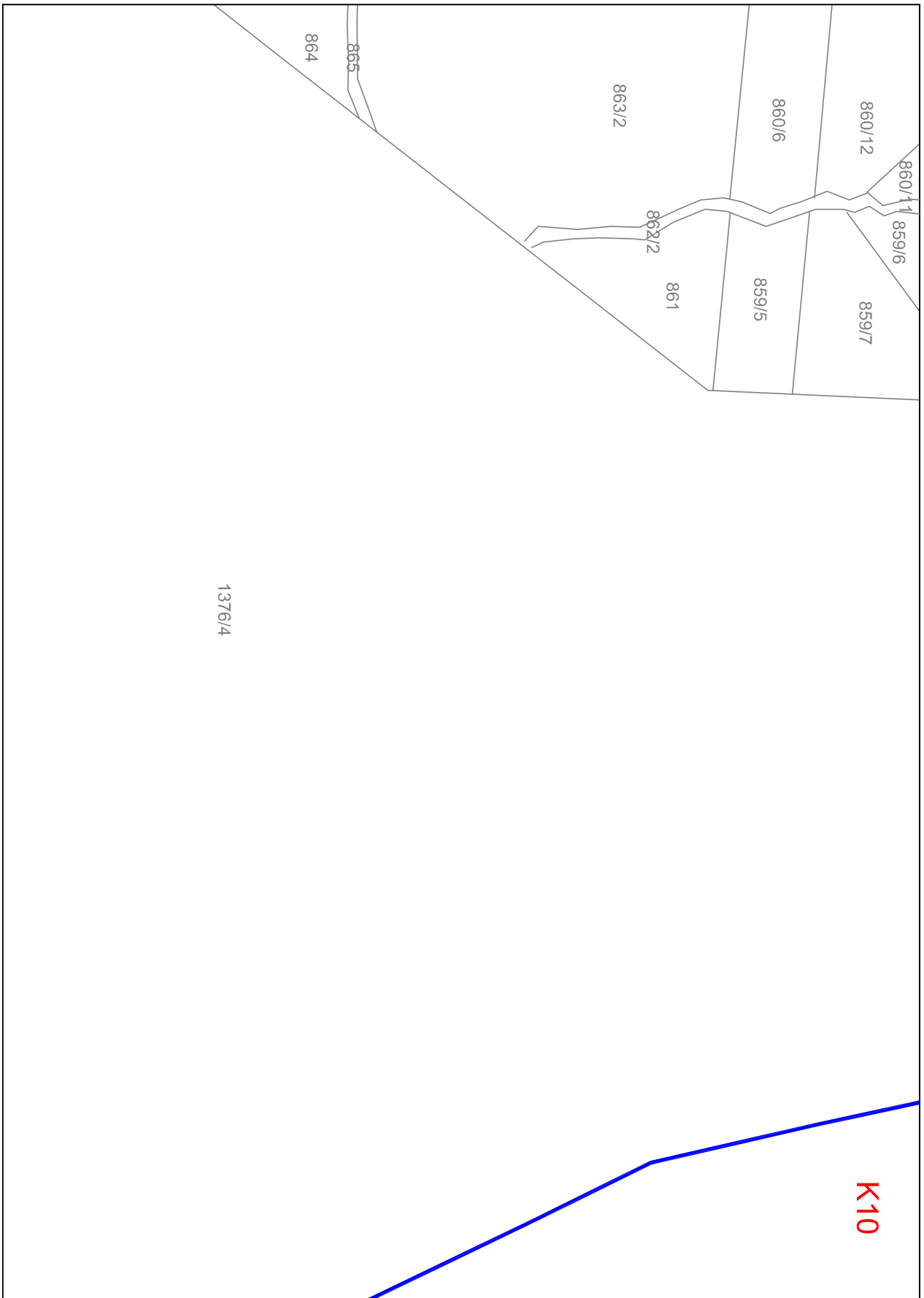
K7



K8

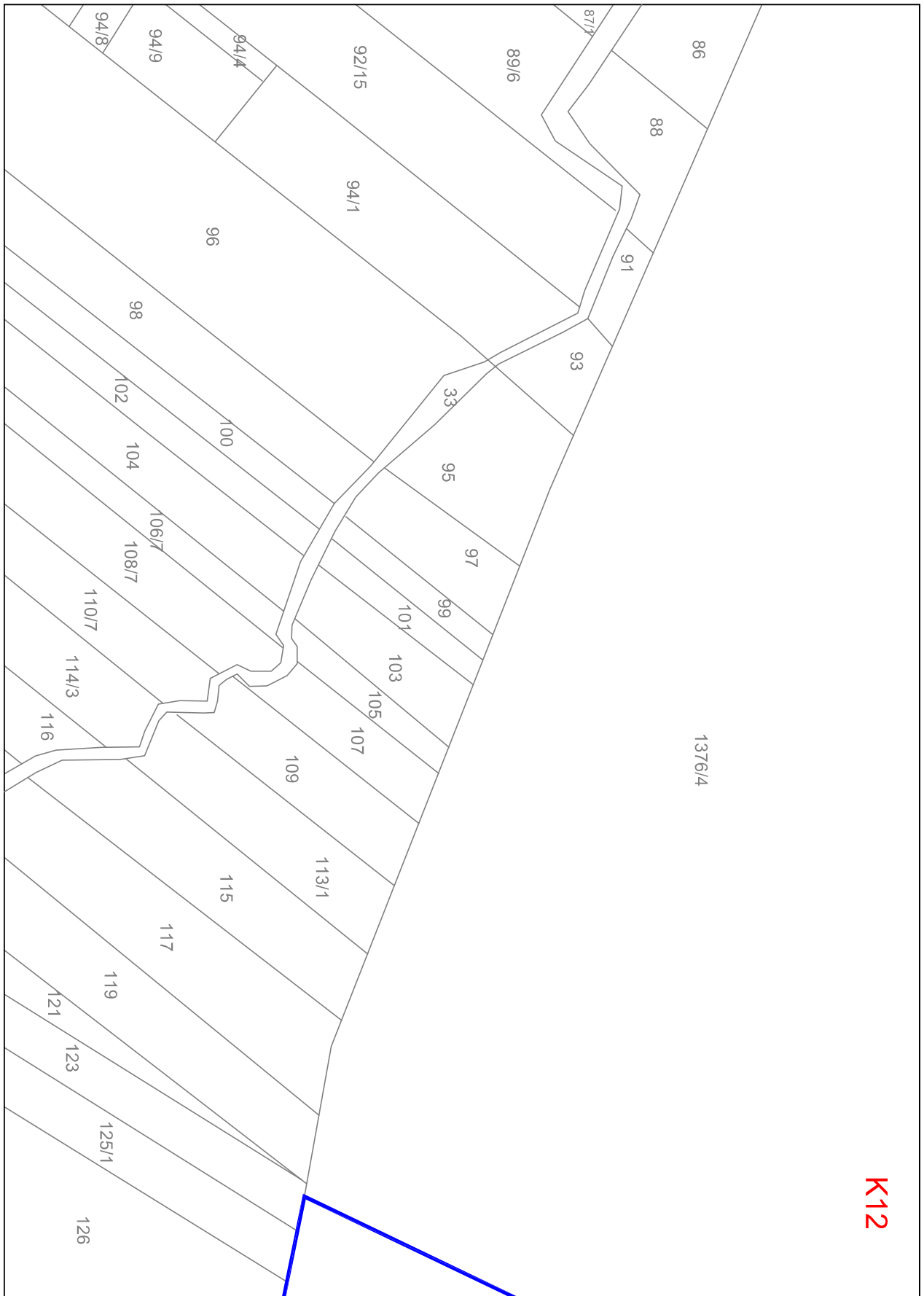


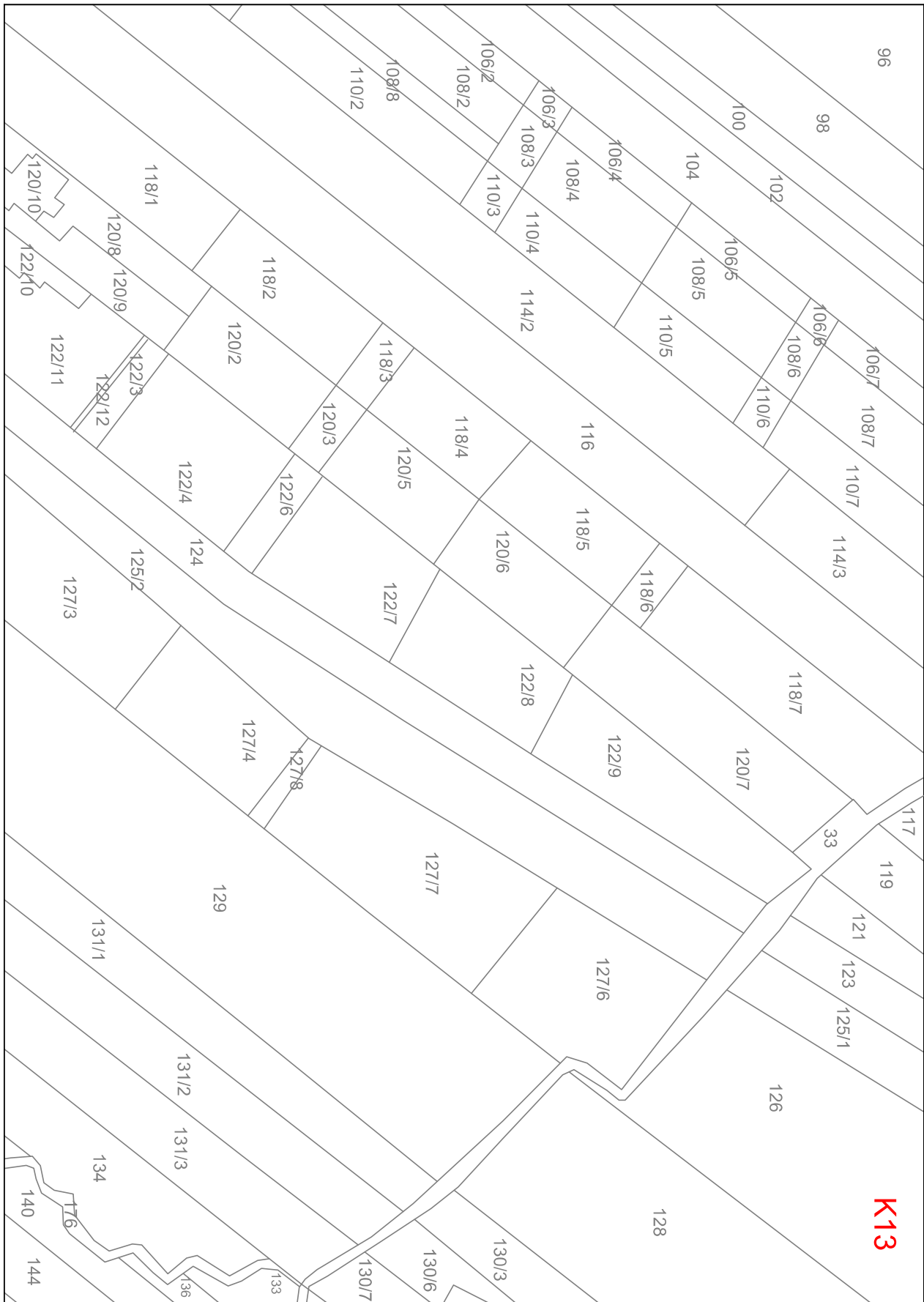
K9

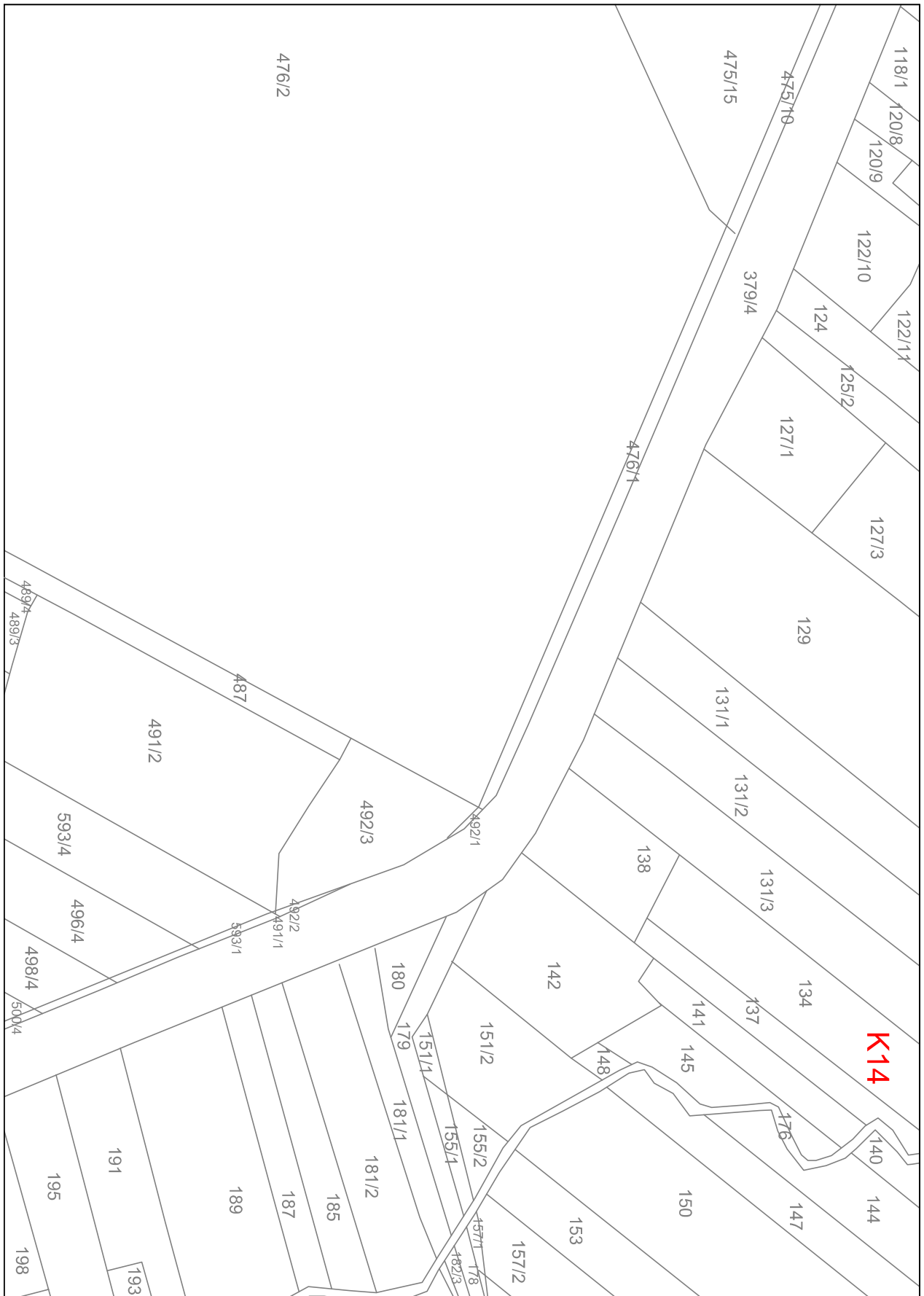


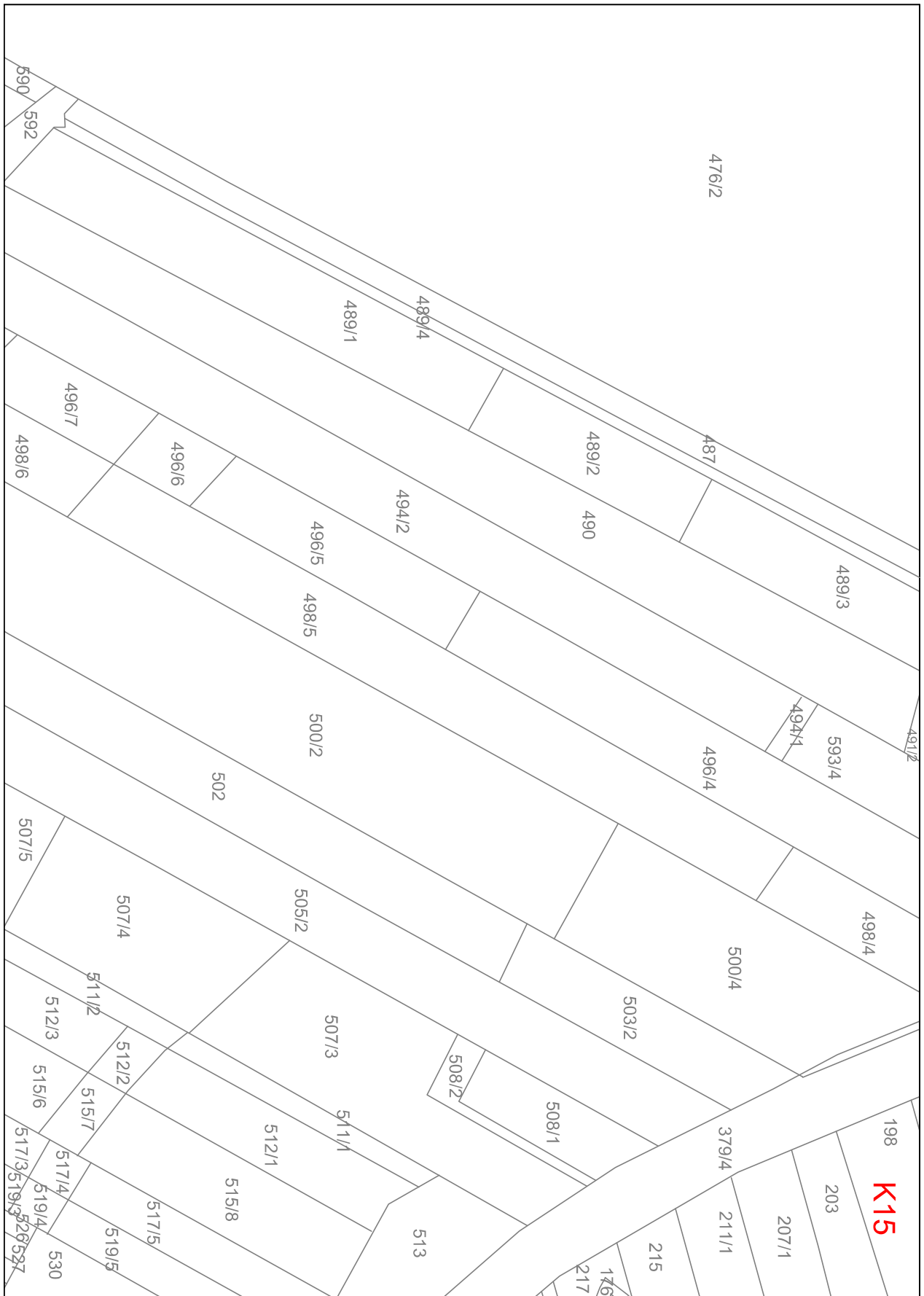
1376/4

K11

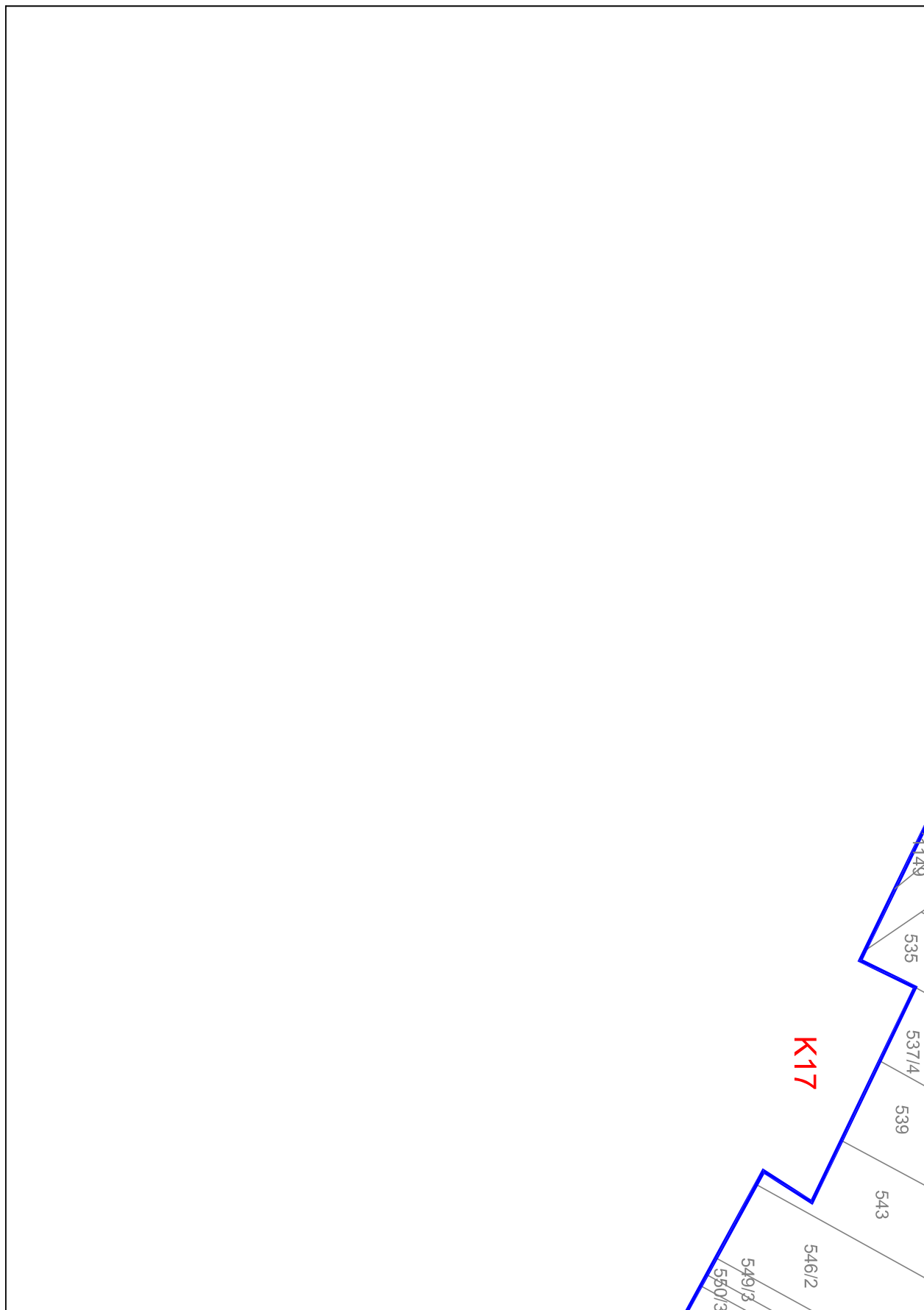


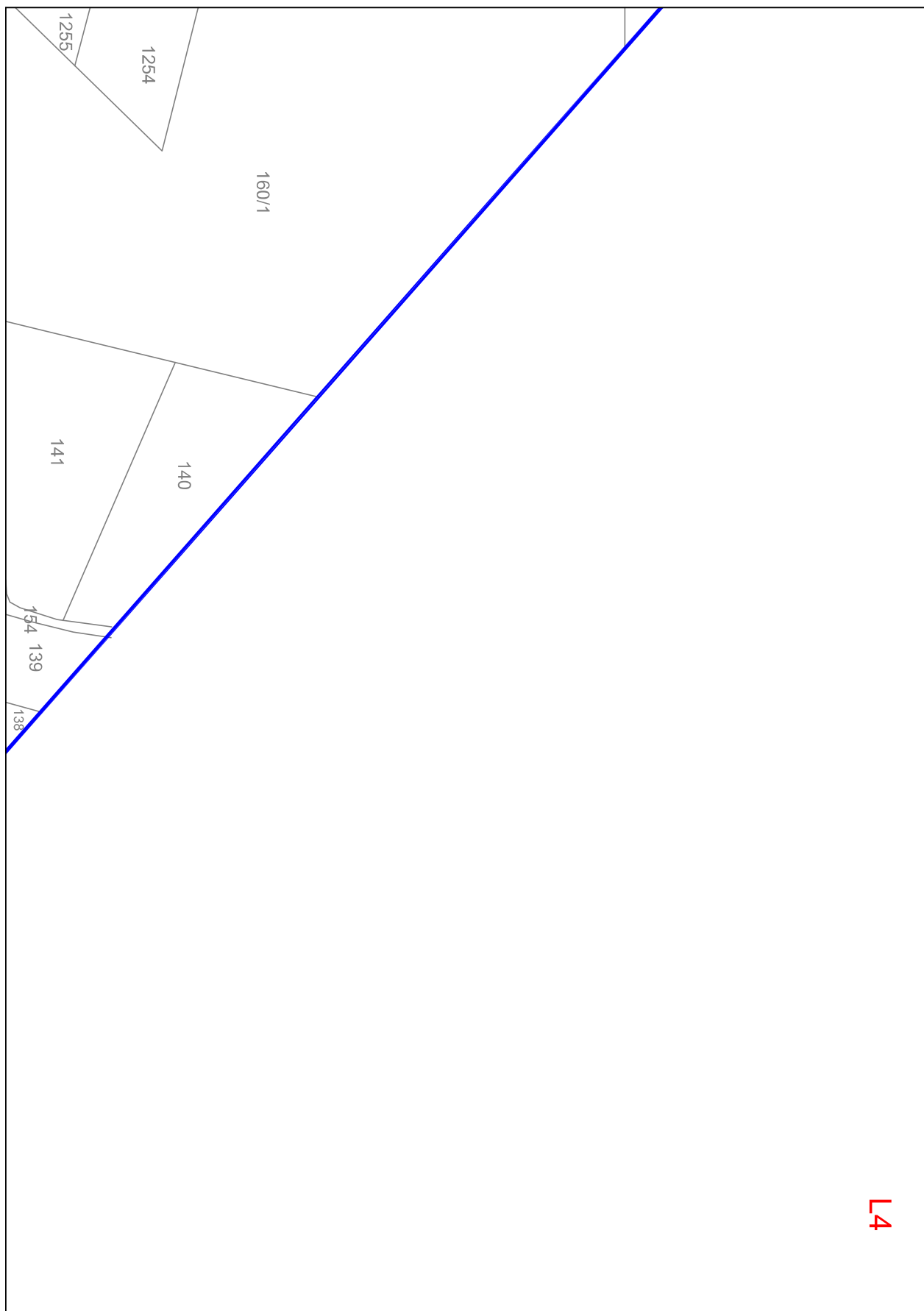















L4

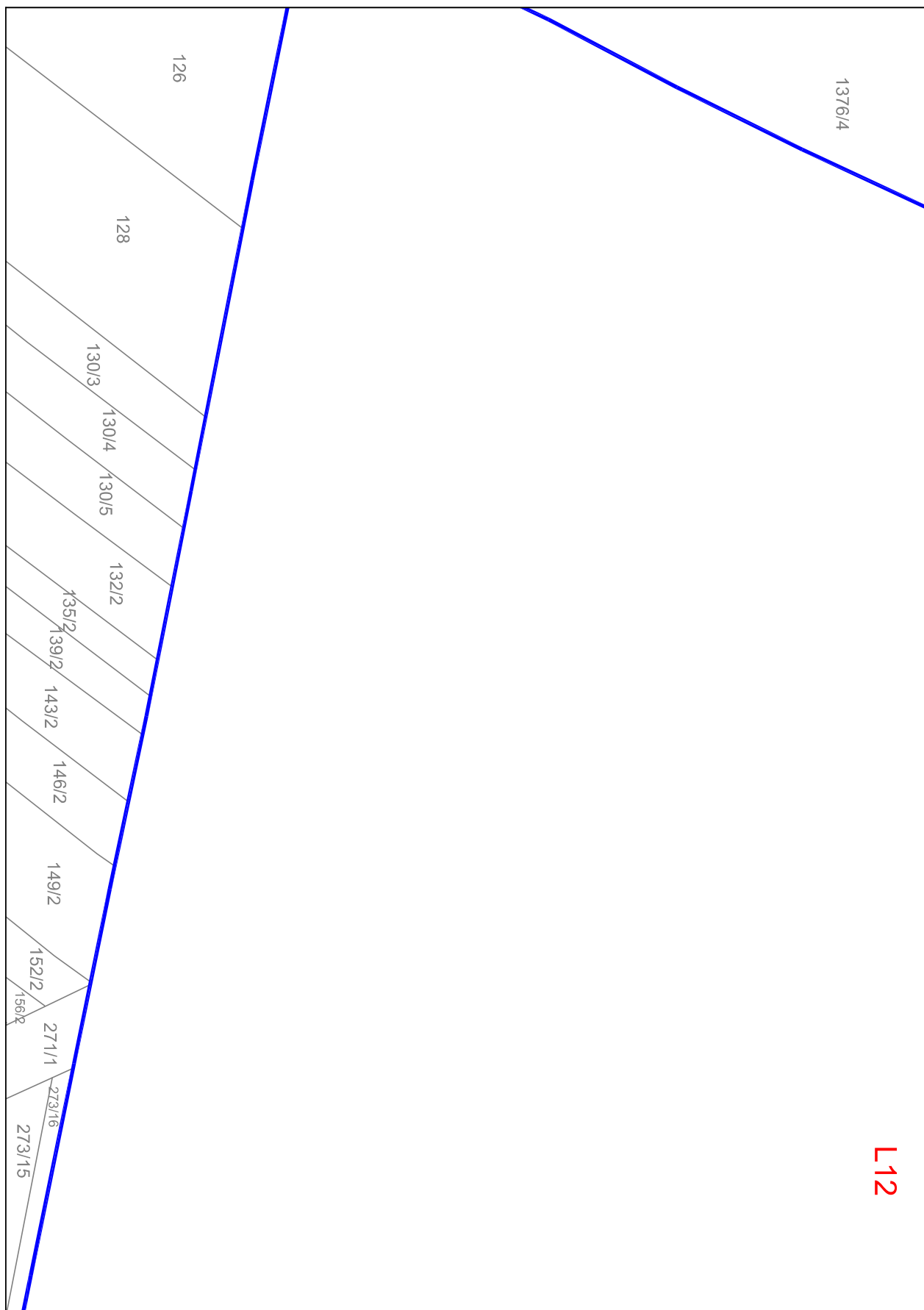


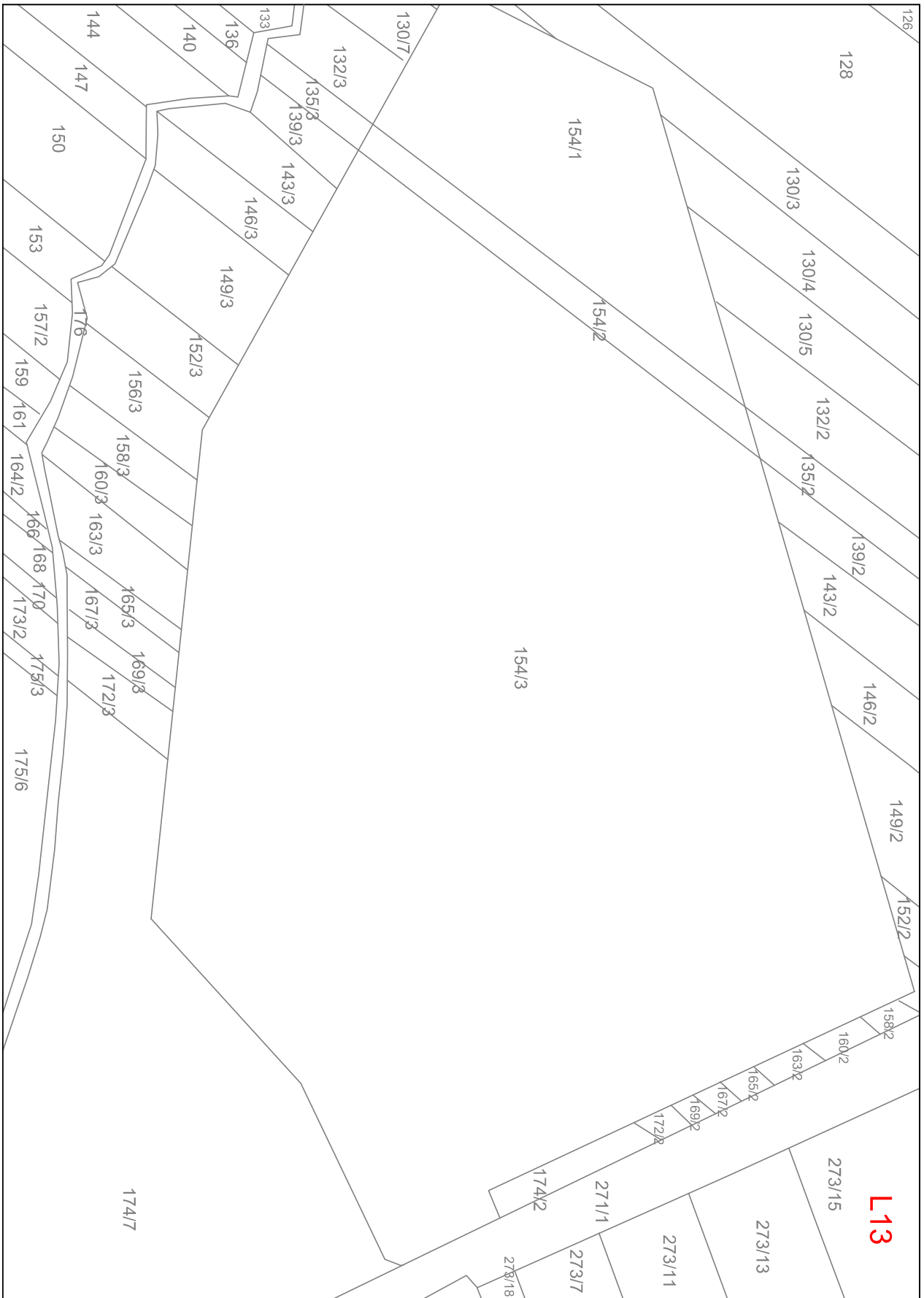
L5

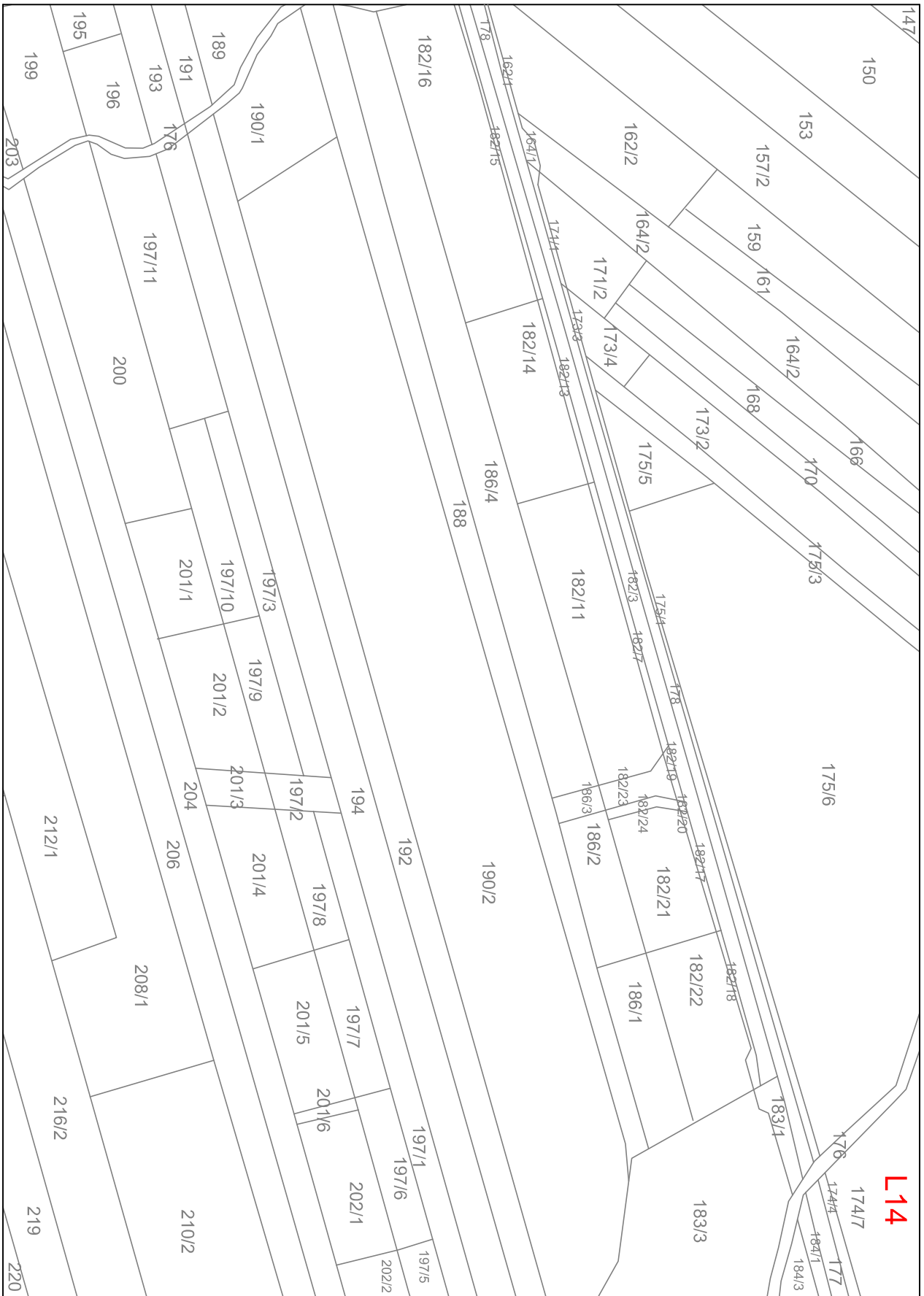


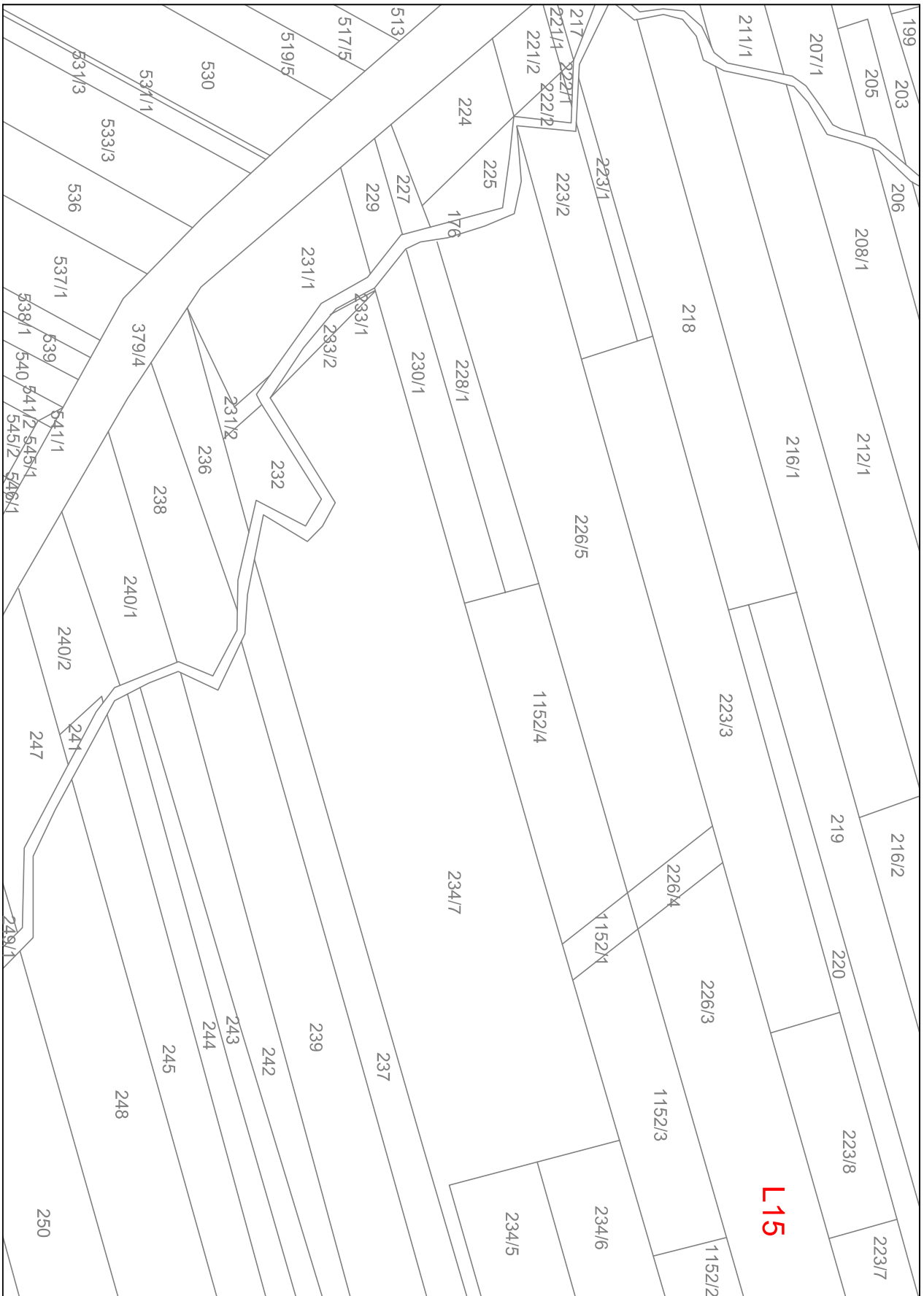


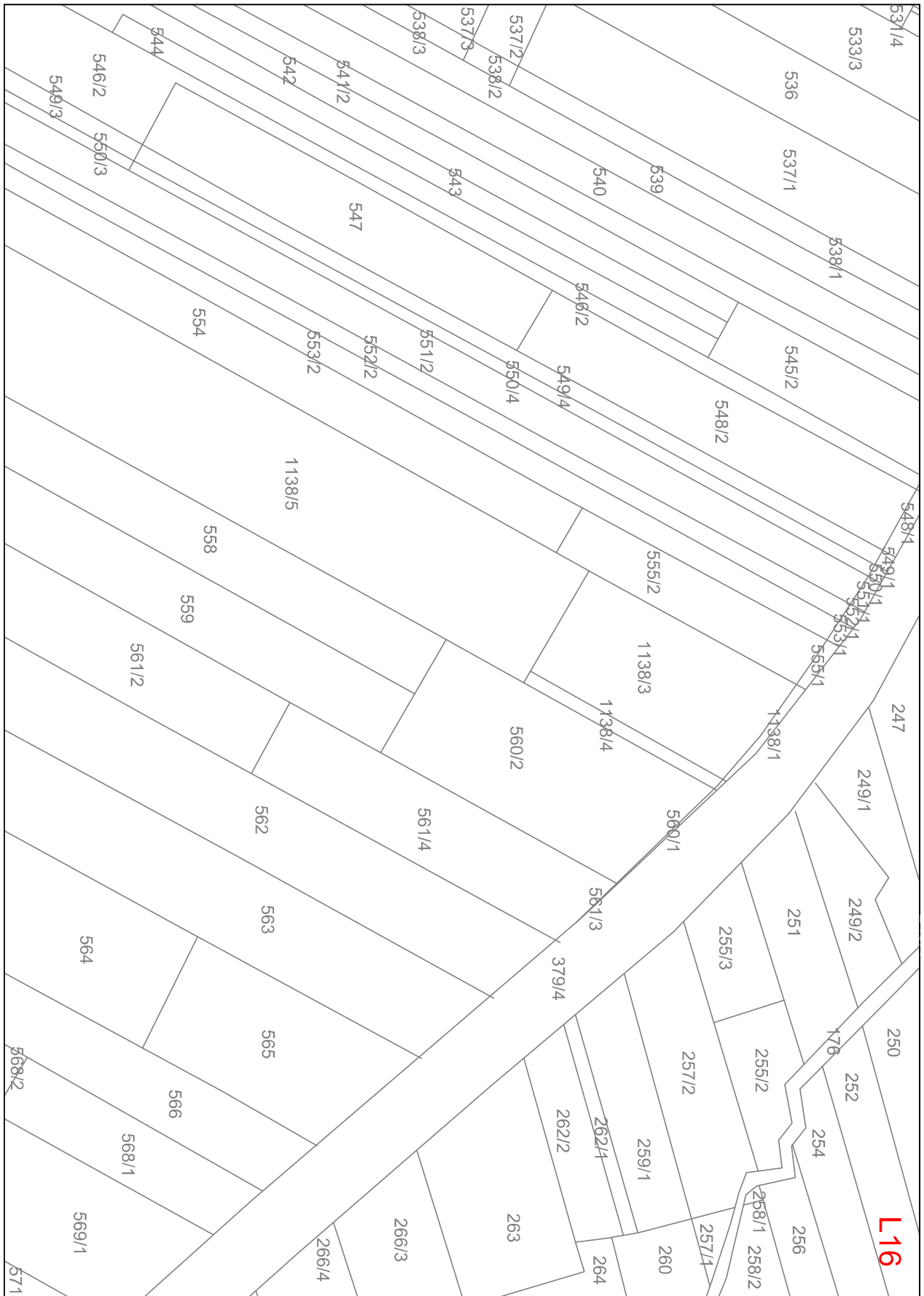




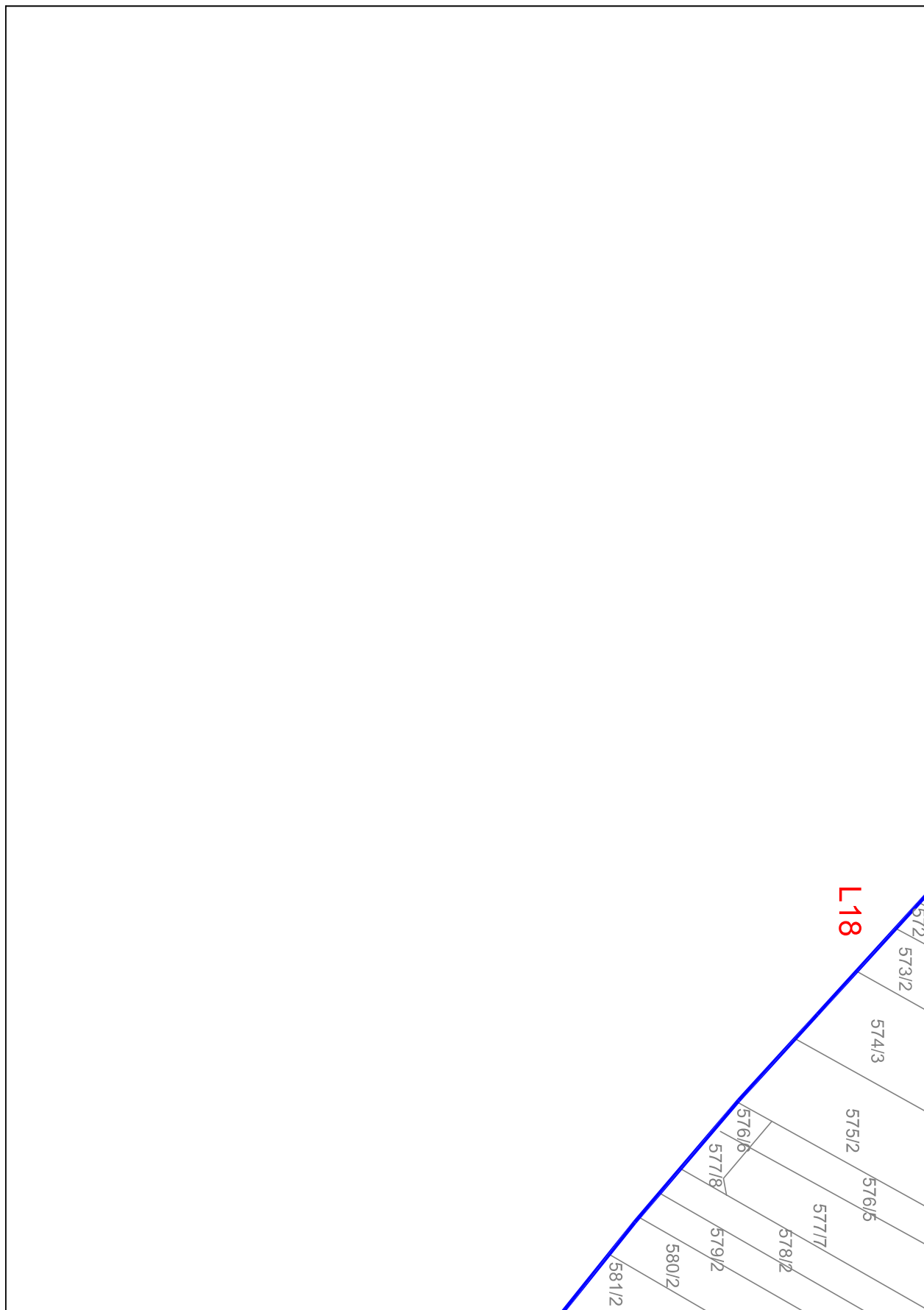






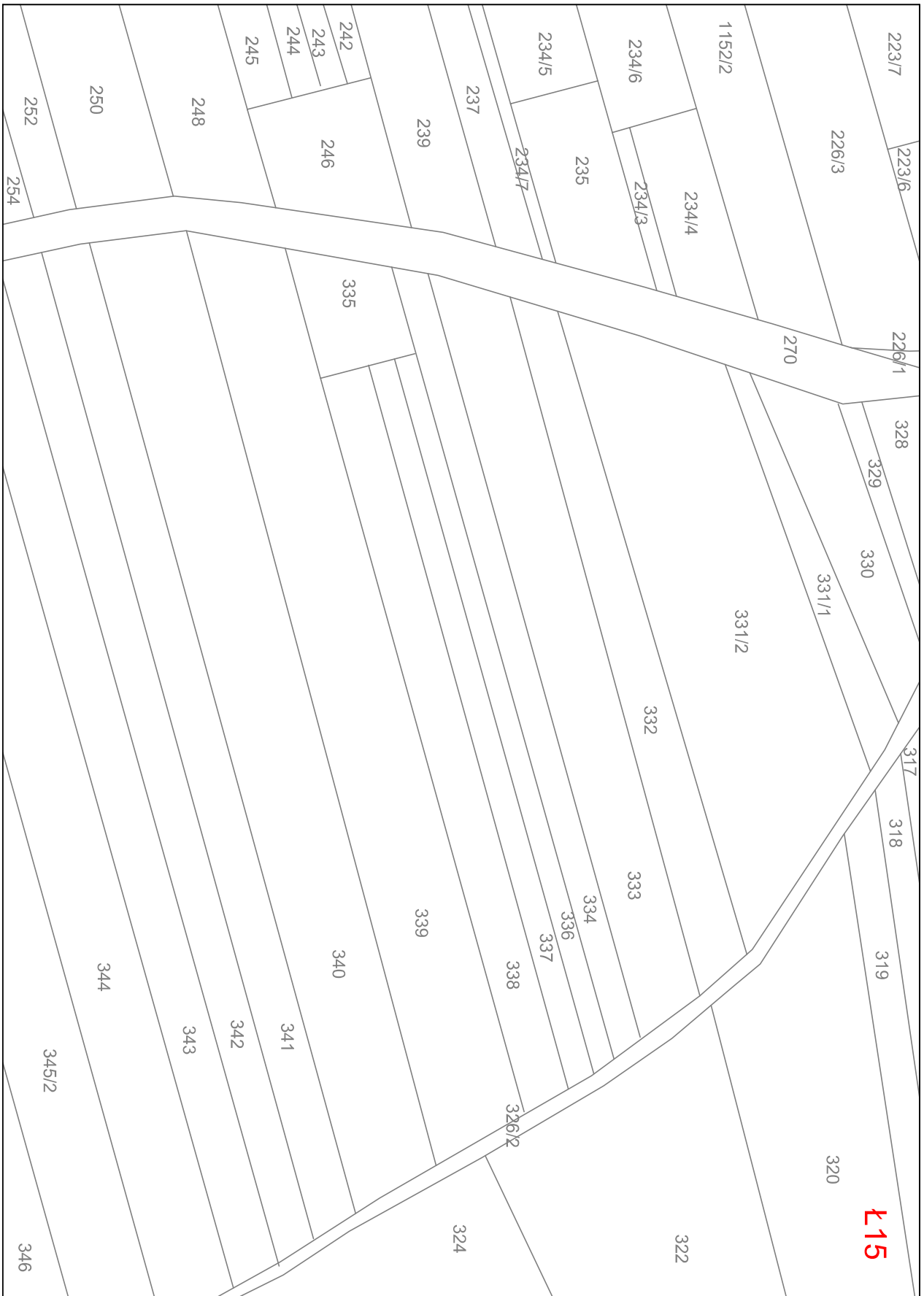






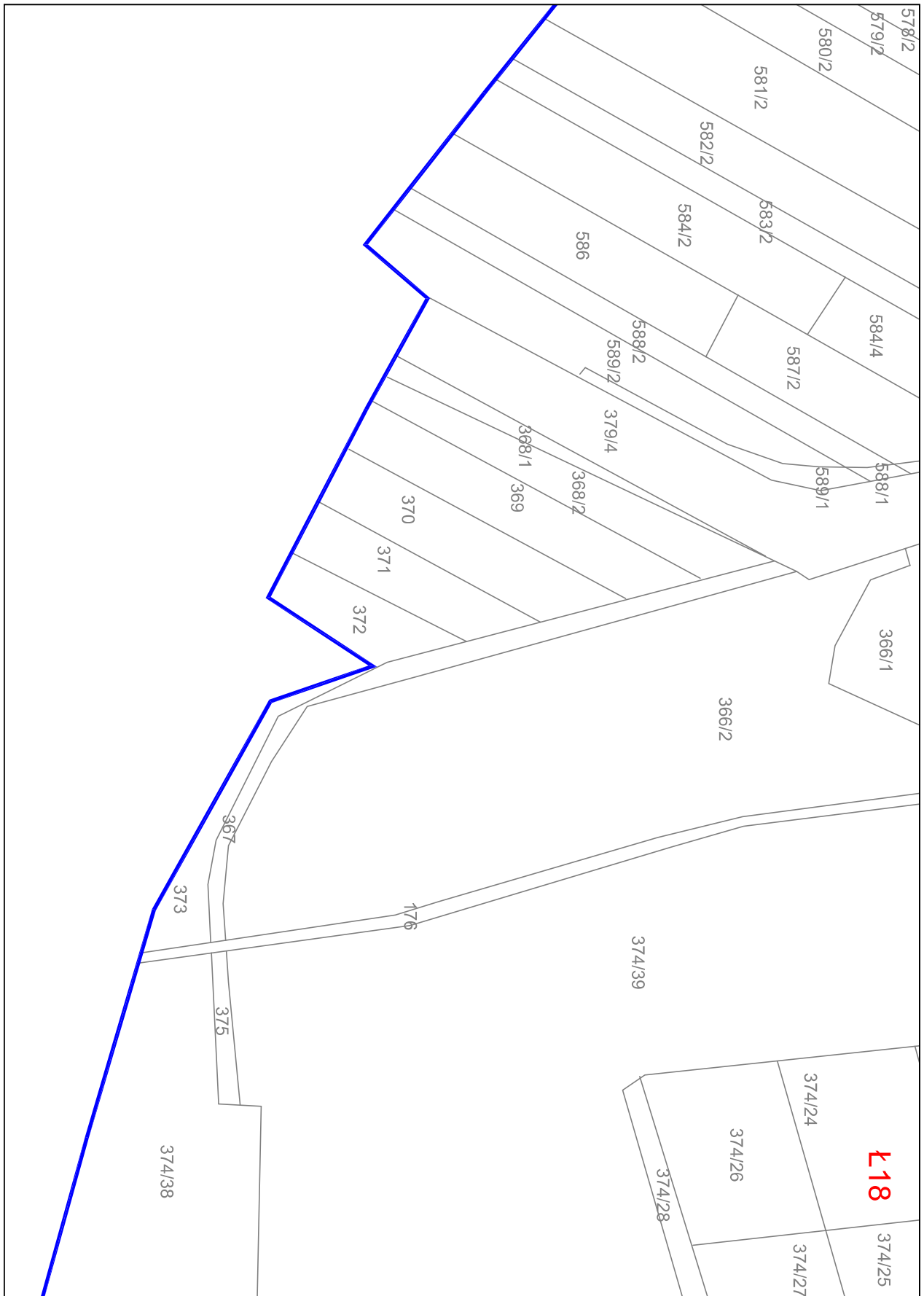






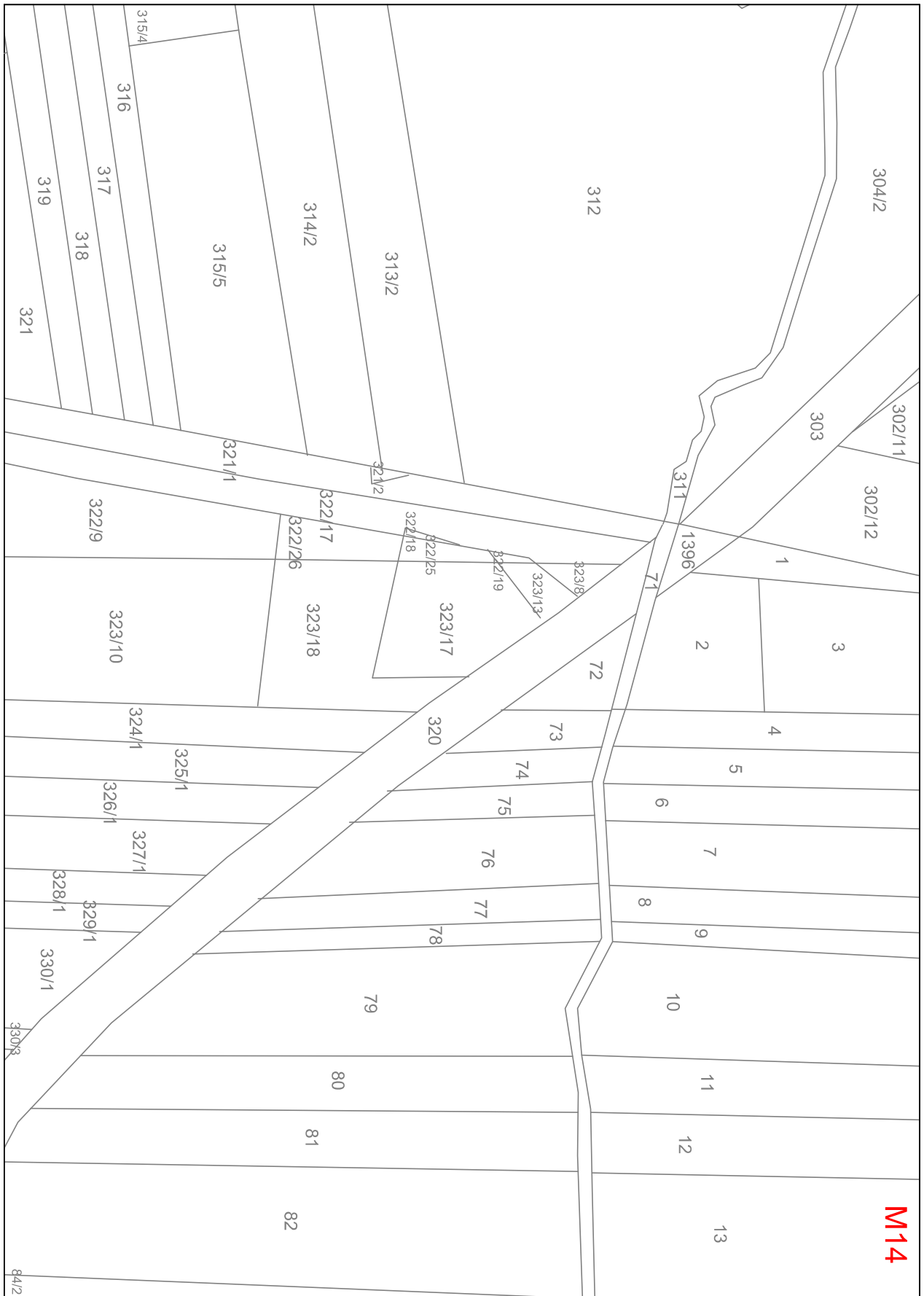


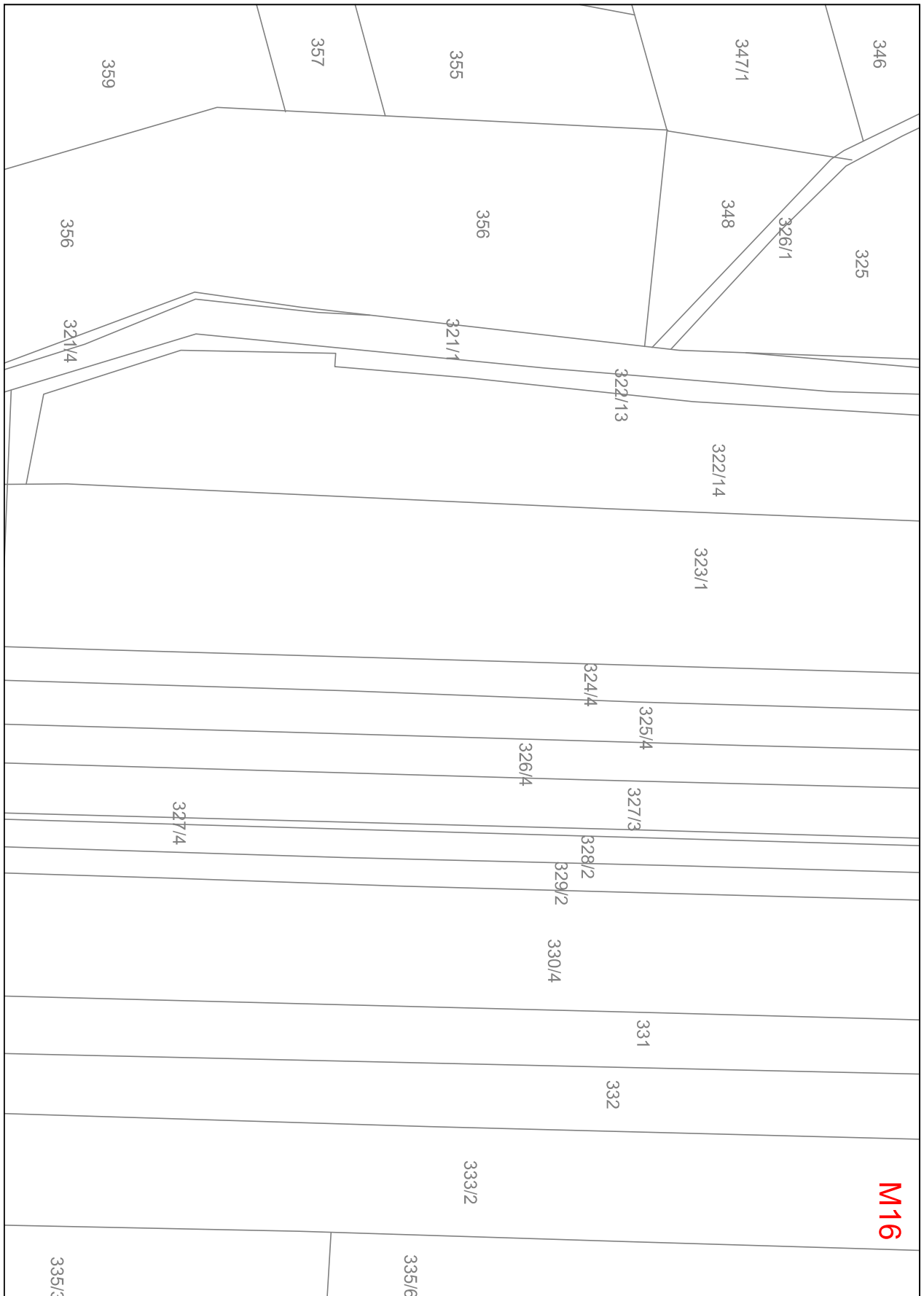


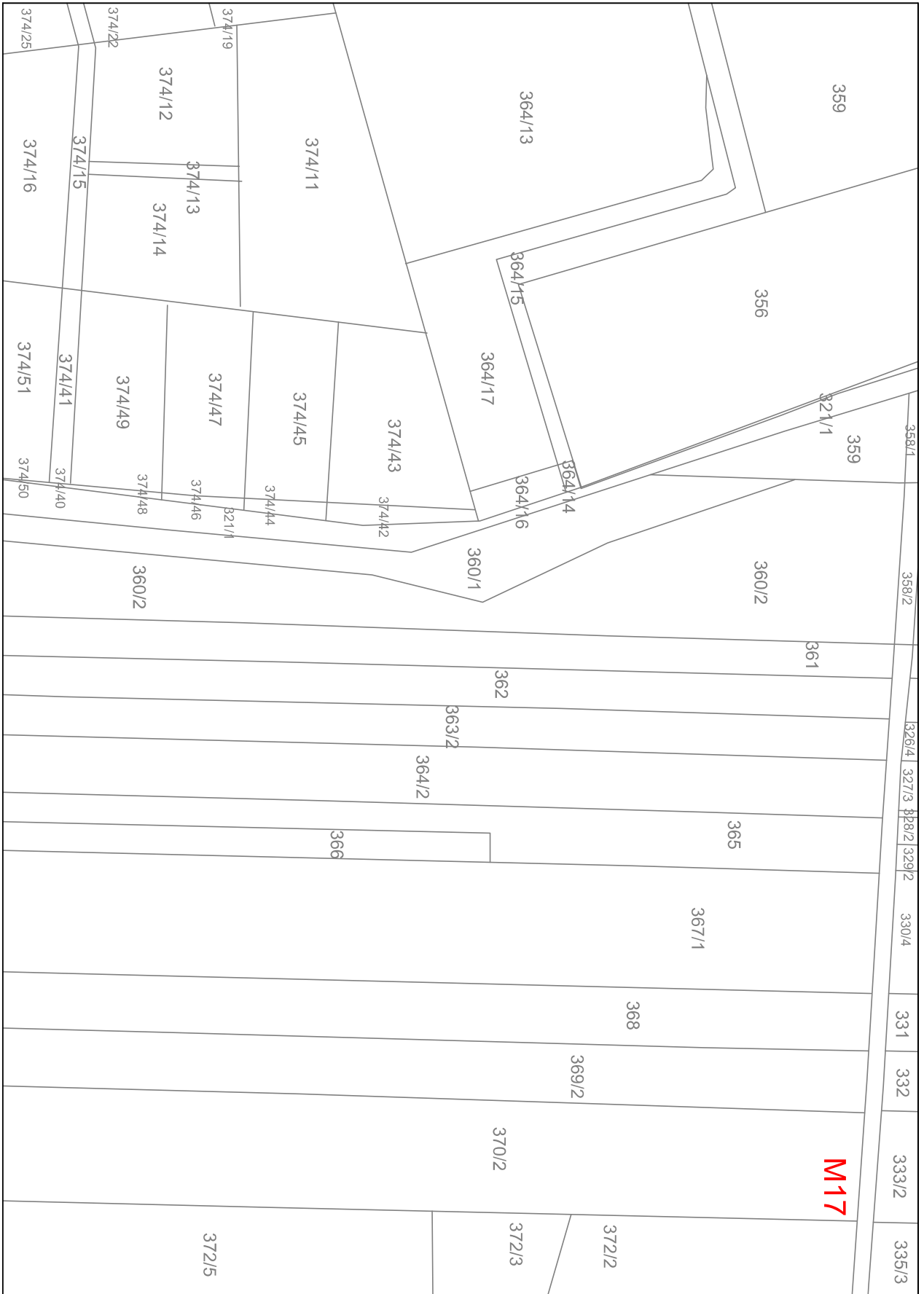


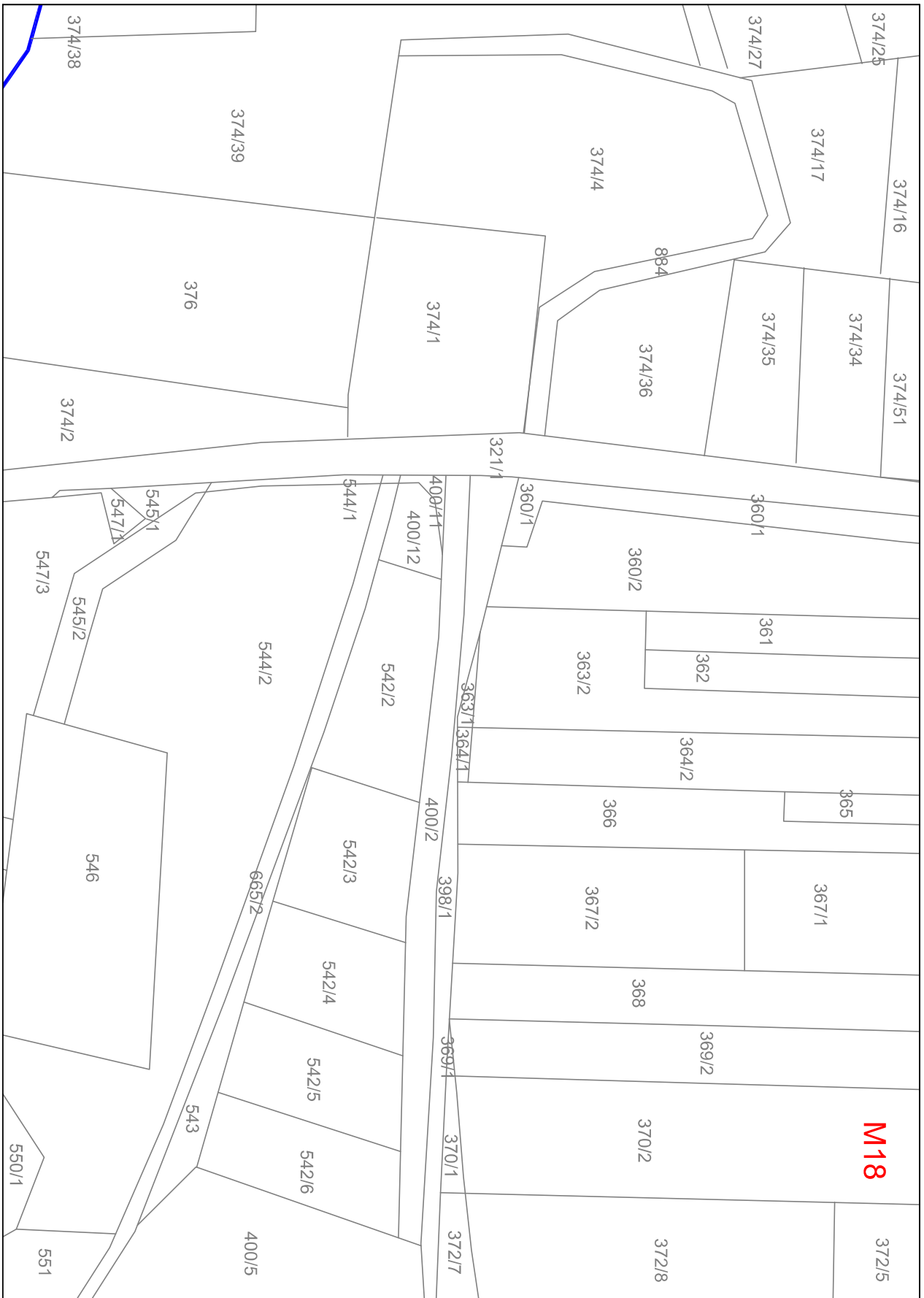


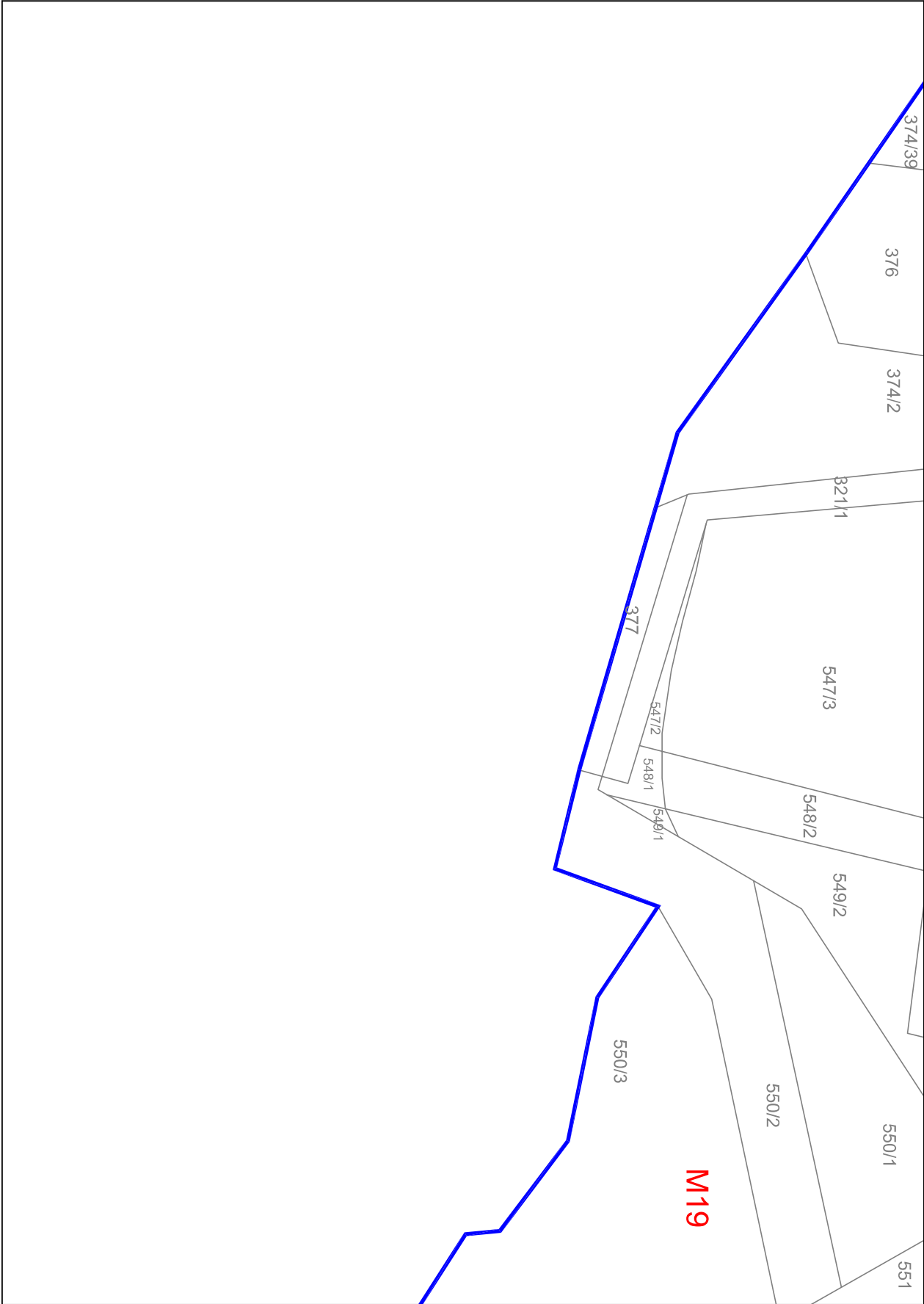
M13

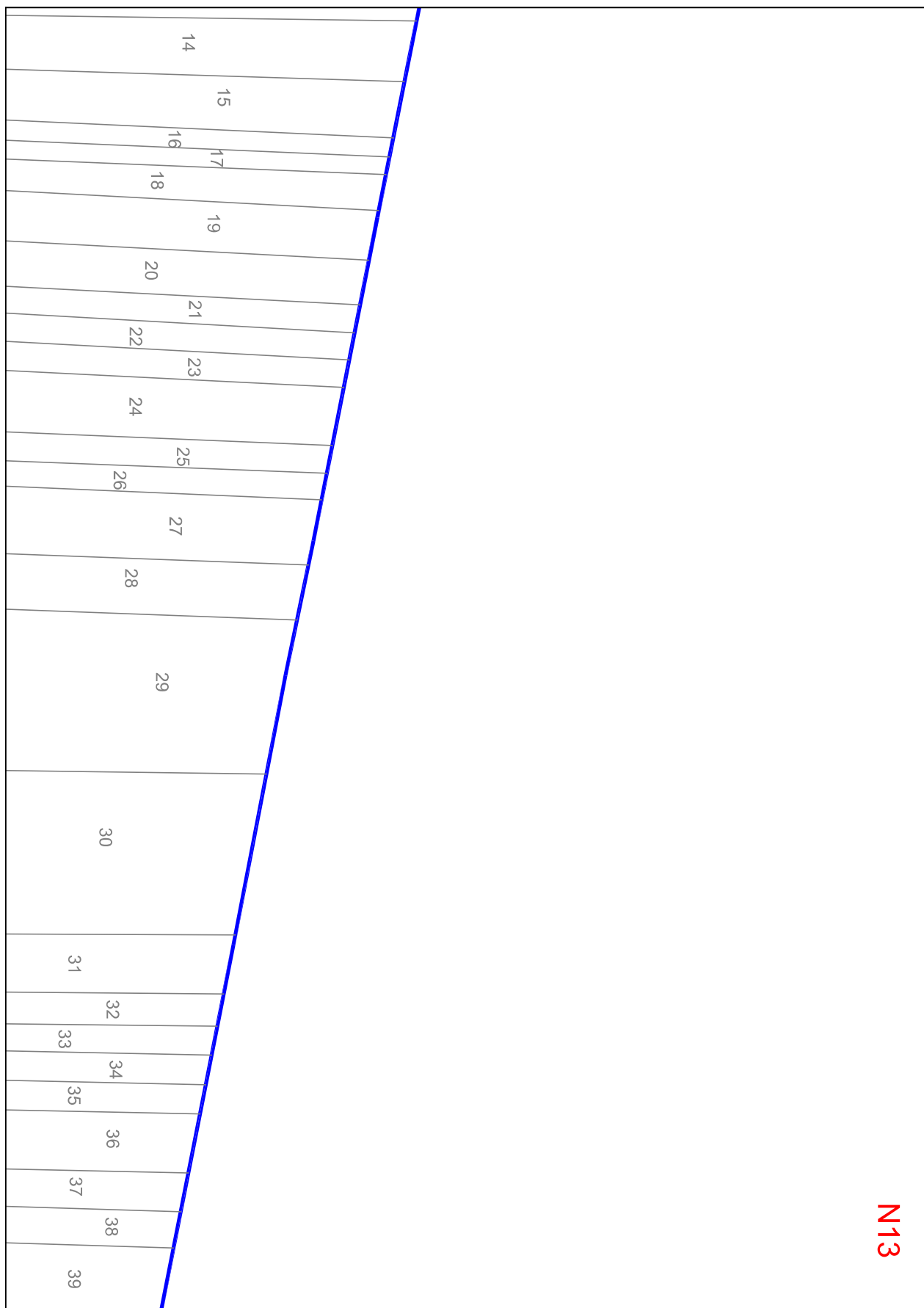


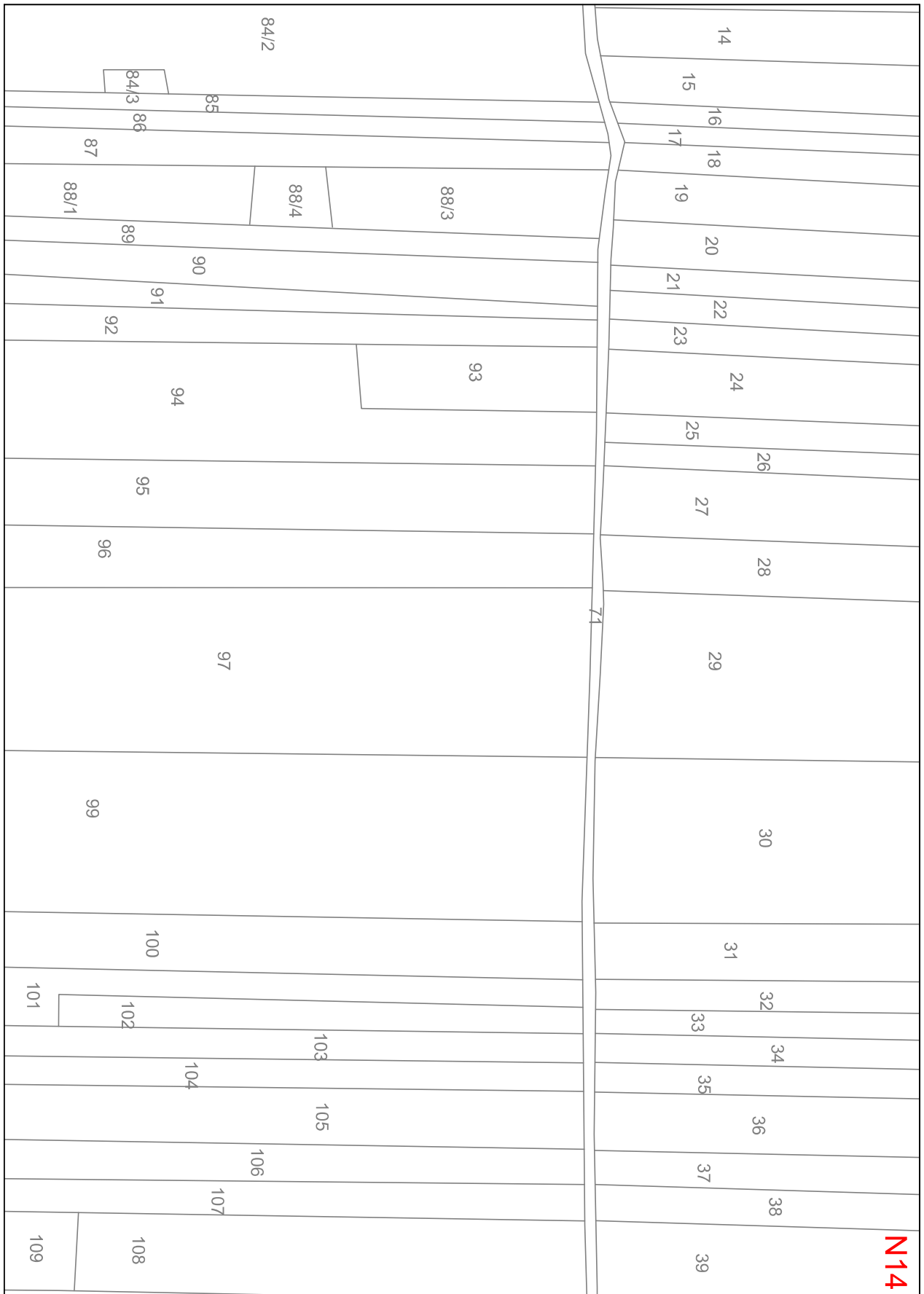


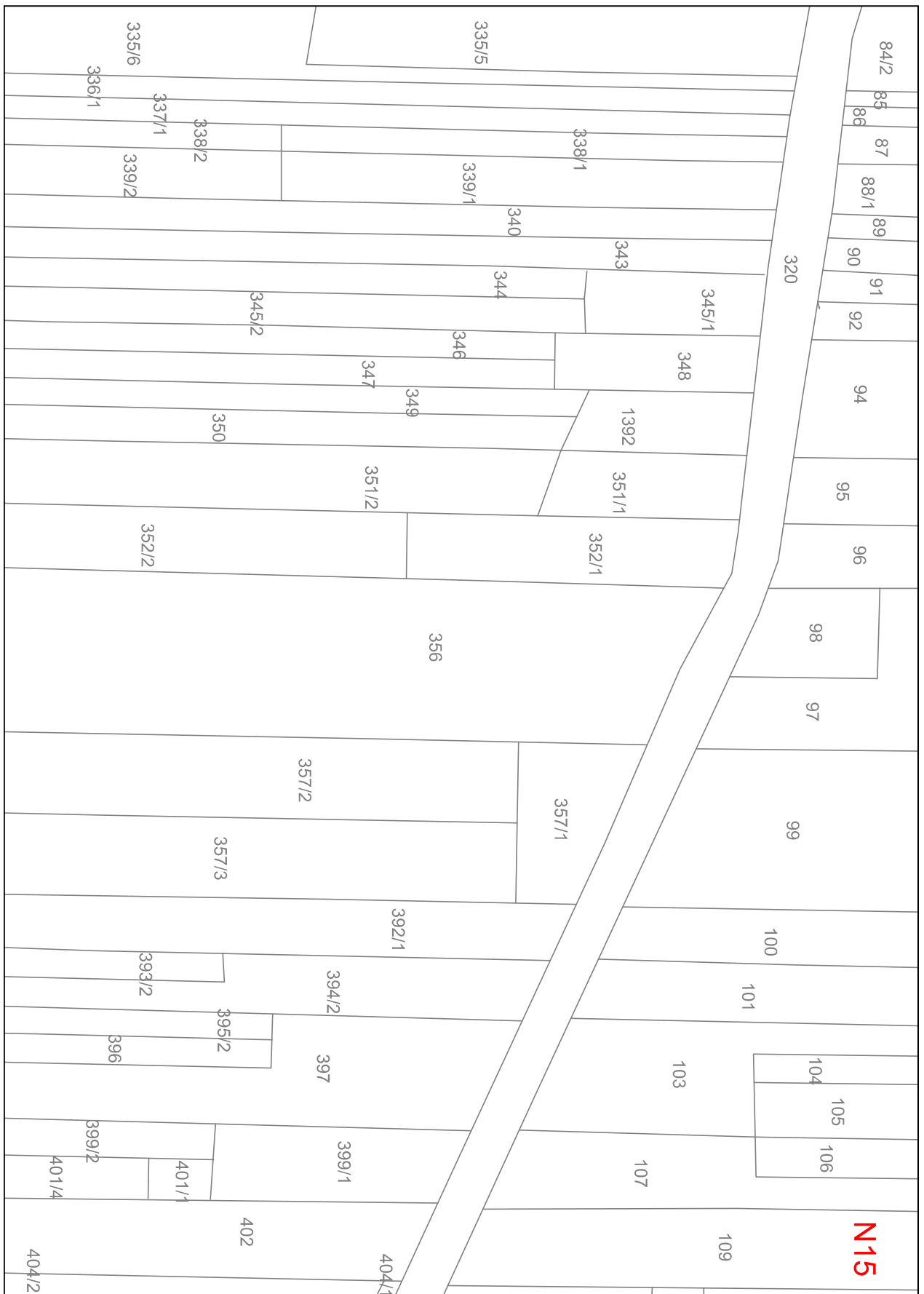








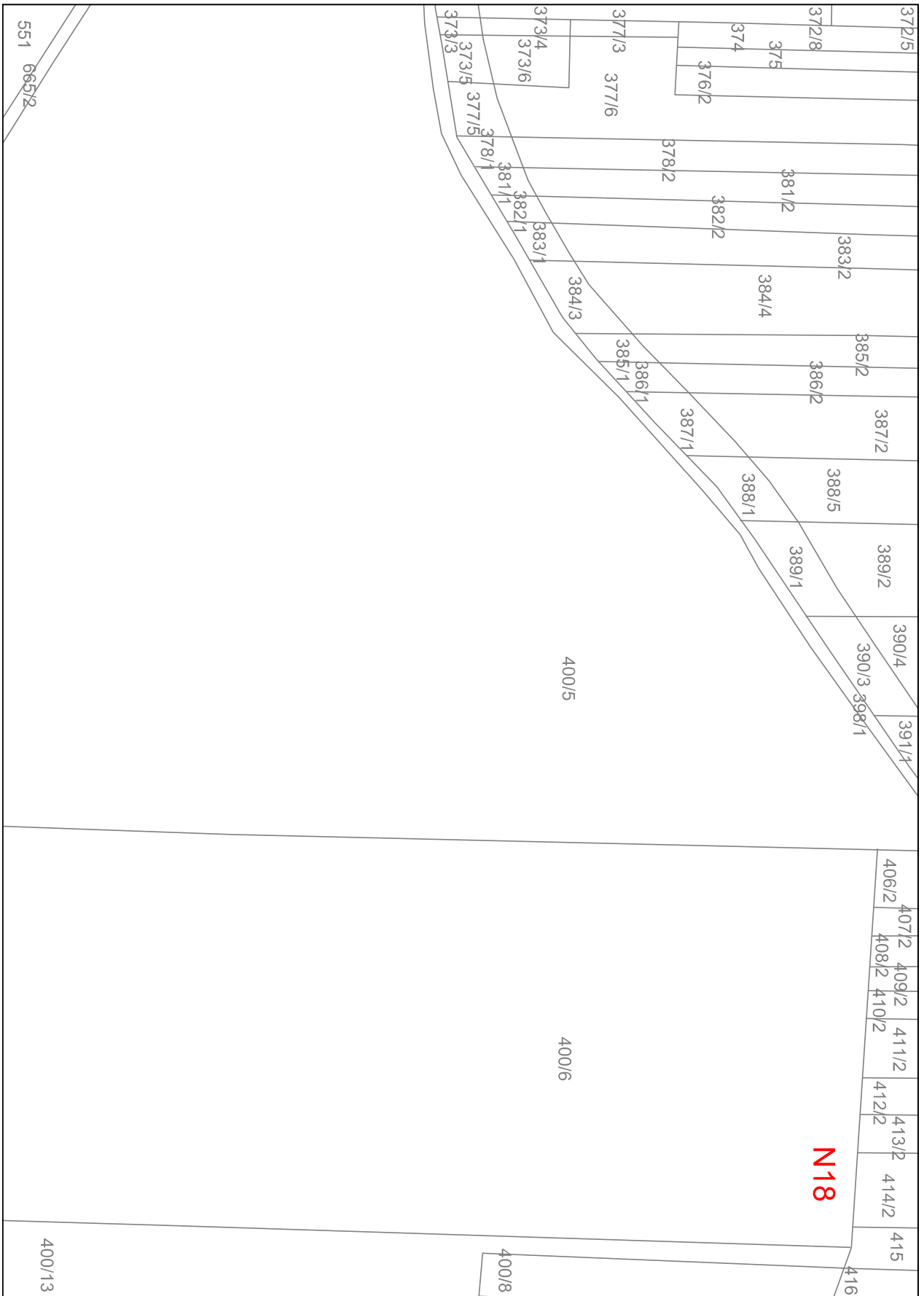


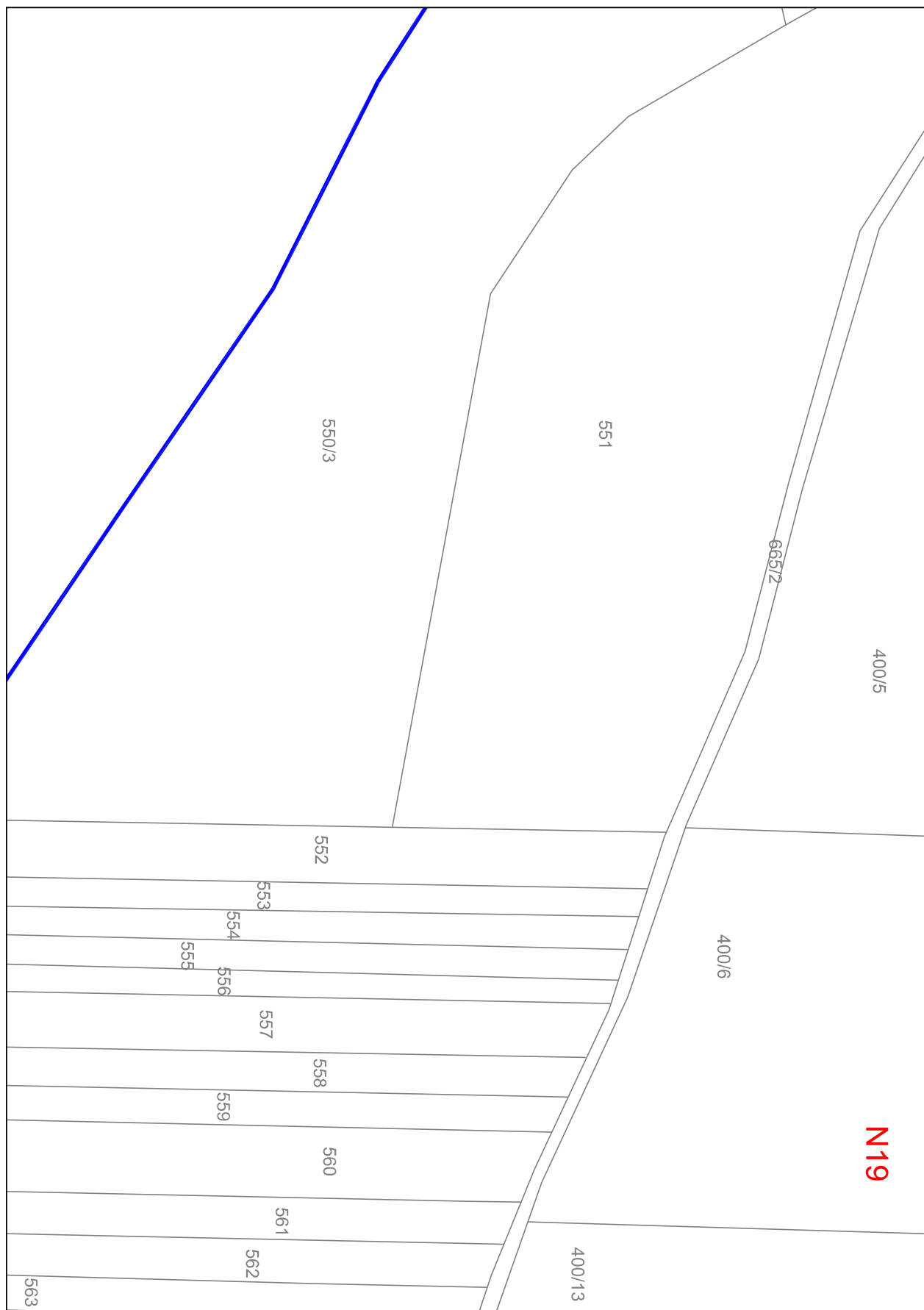


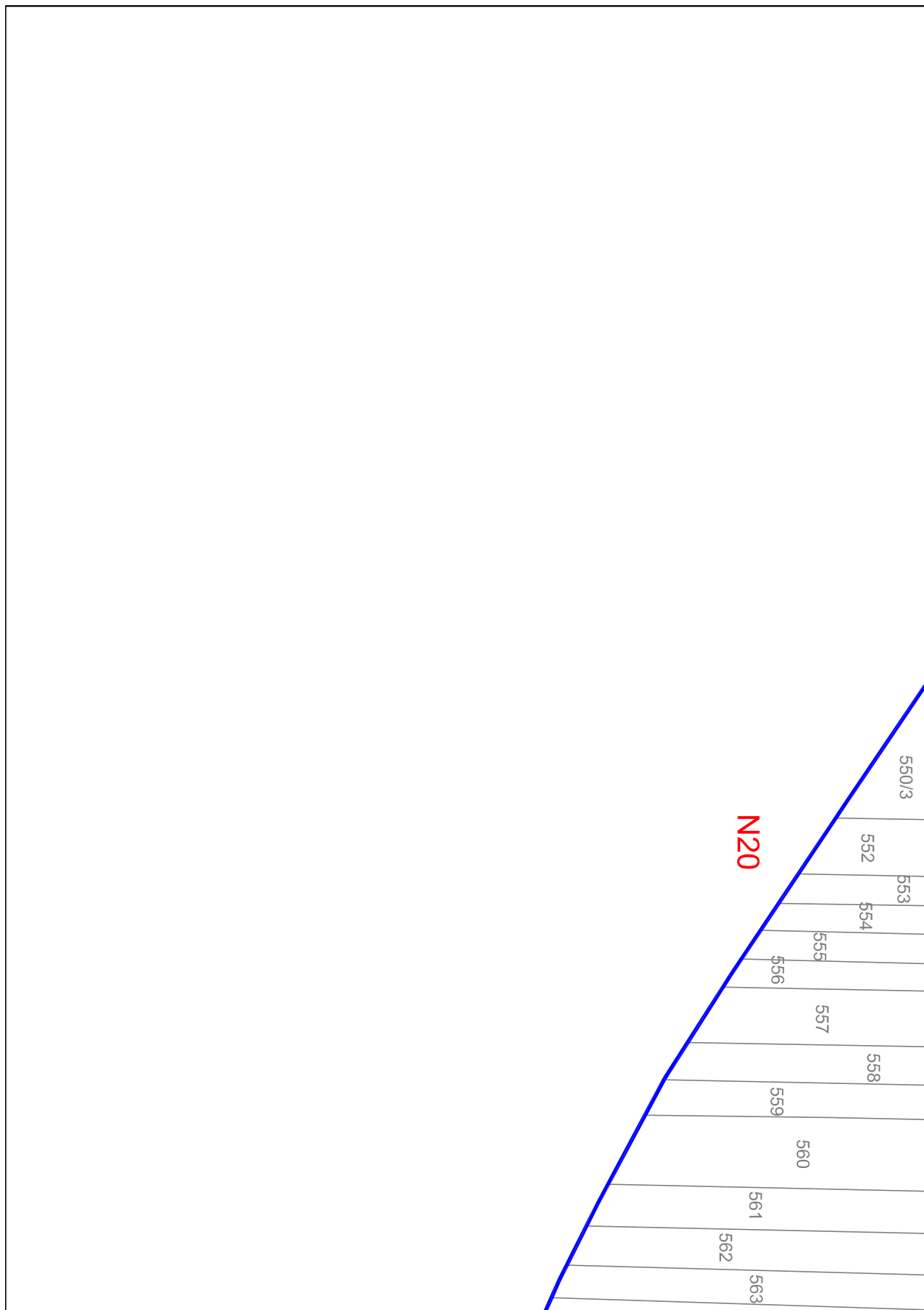














40	41	42	43	44	45	46	47	48	49	50	51	52	53	54	55	56	57	58	59
----	----	----	----	----	----	----	----	----	----	----	----	----	----	----	----	----	----	----	----

O13




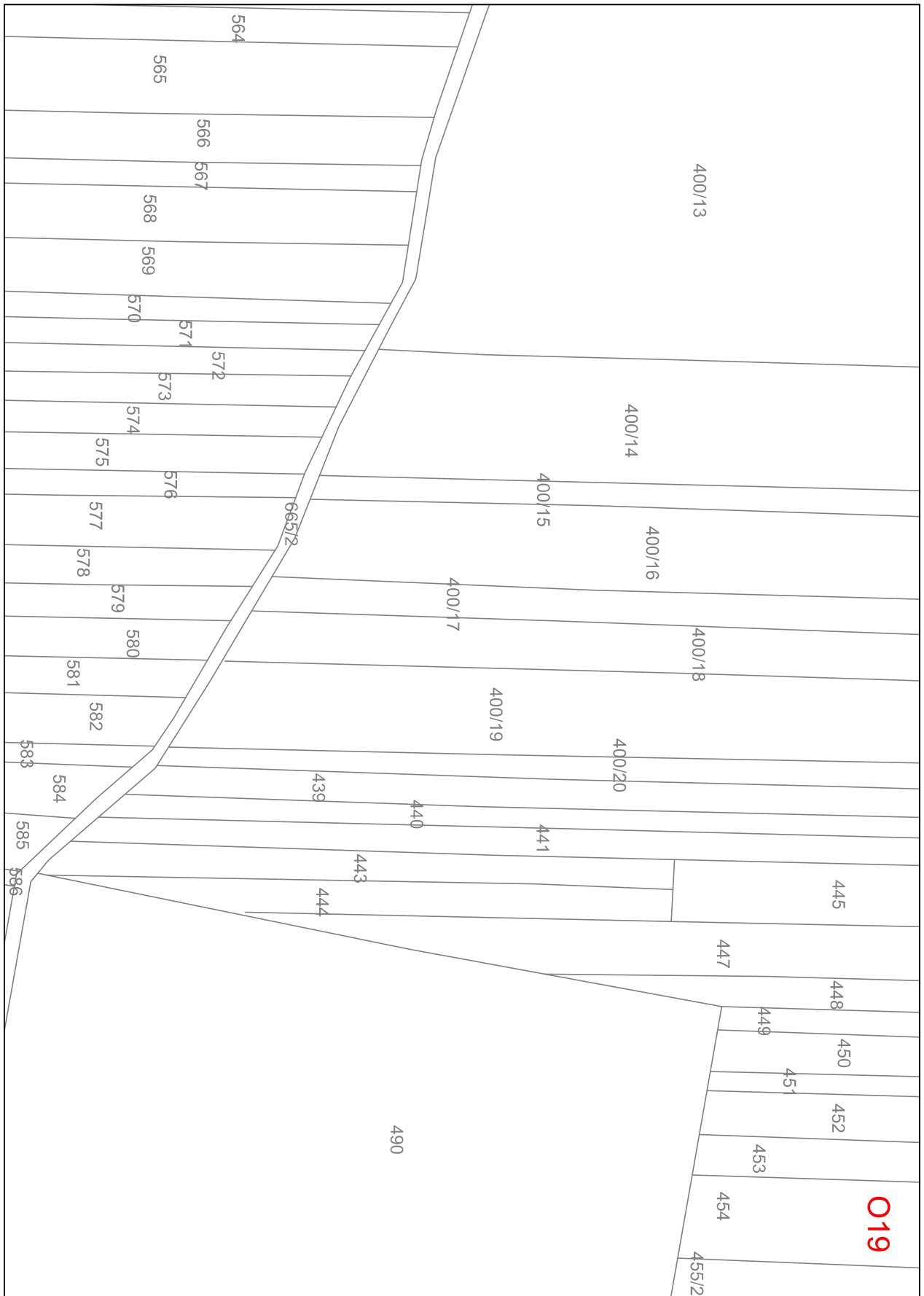






405
388/2
416
417
418
419
420
421
422
423
425/2
426/2
427/2
428
429
430
431
432
433
434
435
436
437
438/2
439
440
441
446
447
448
449
450
451
452
453
454

017

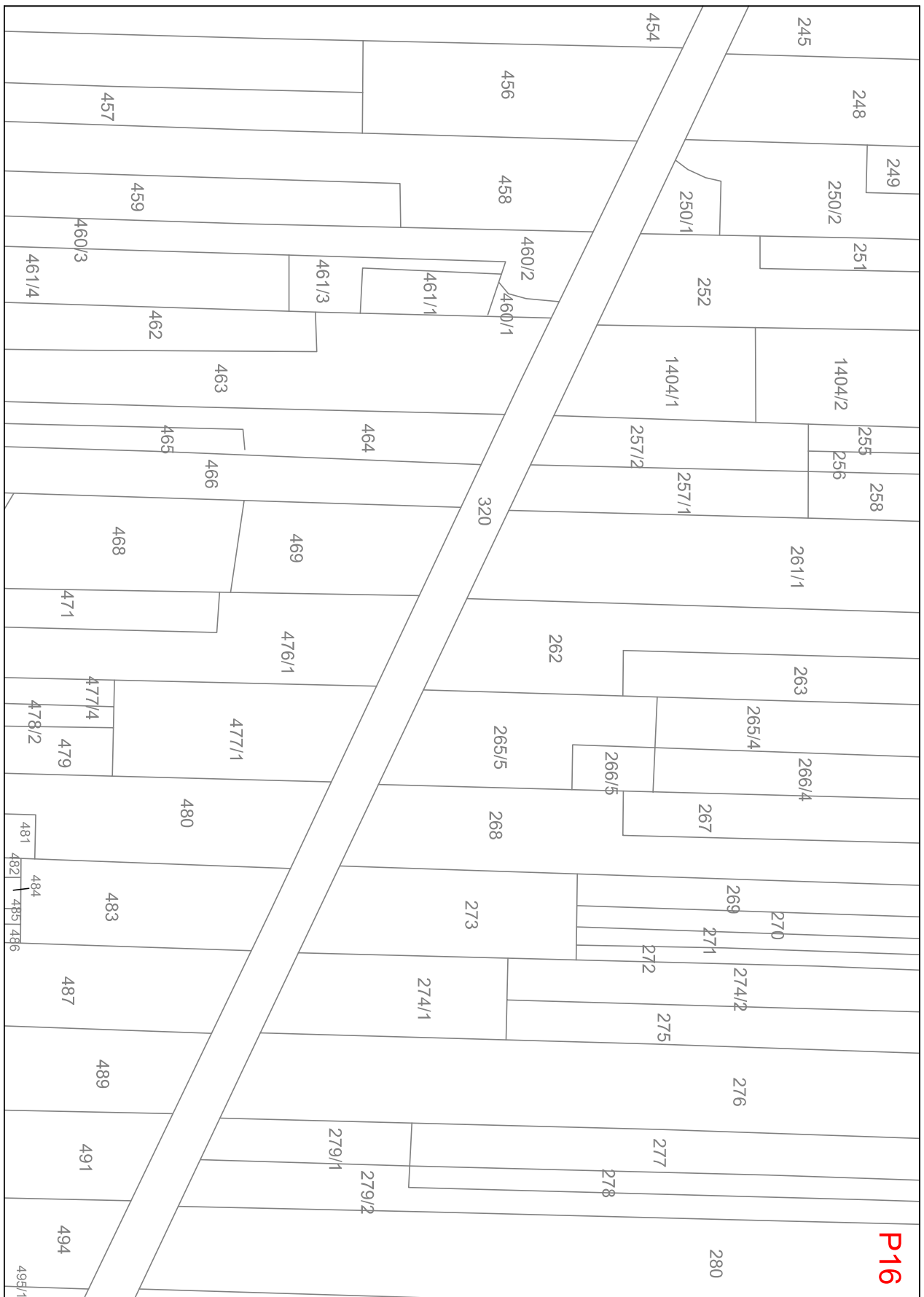








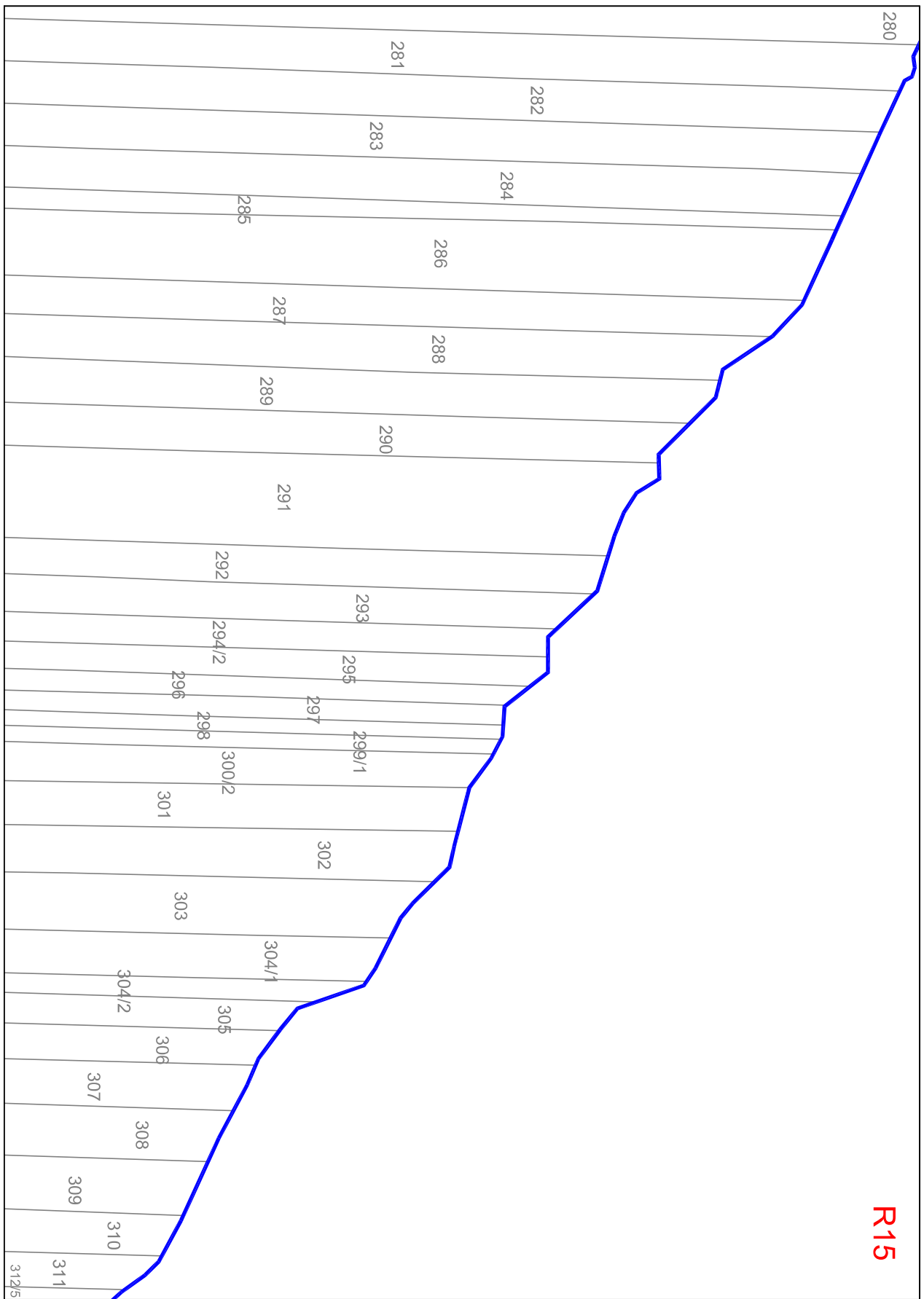



P14








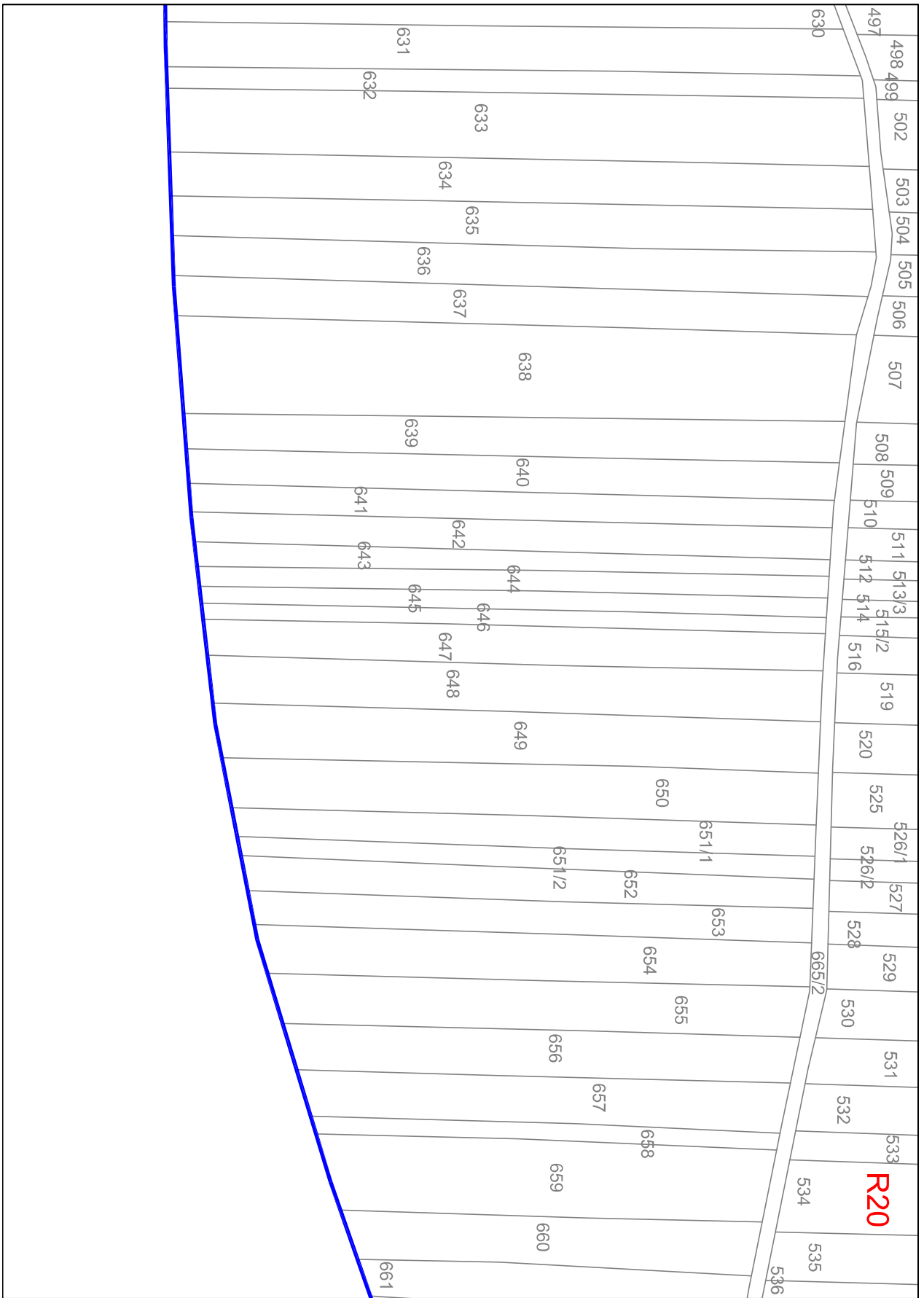







496	
497	
498	
499	
502	
503	
504	
505	
506	
507	
508	
509	
510	
511	
512	
513/3	
514	
515/2	
516	
519	
520	
521	
525	
526/1	
526/2	
527	
528	
529	
530	
531	
532	
533	
534	
535	


R19

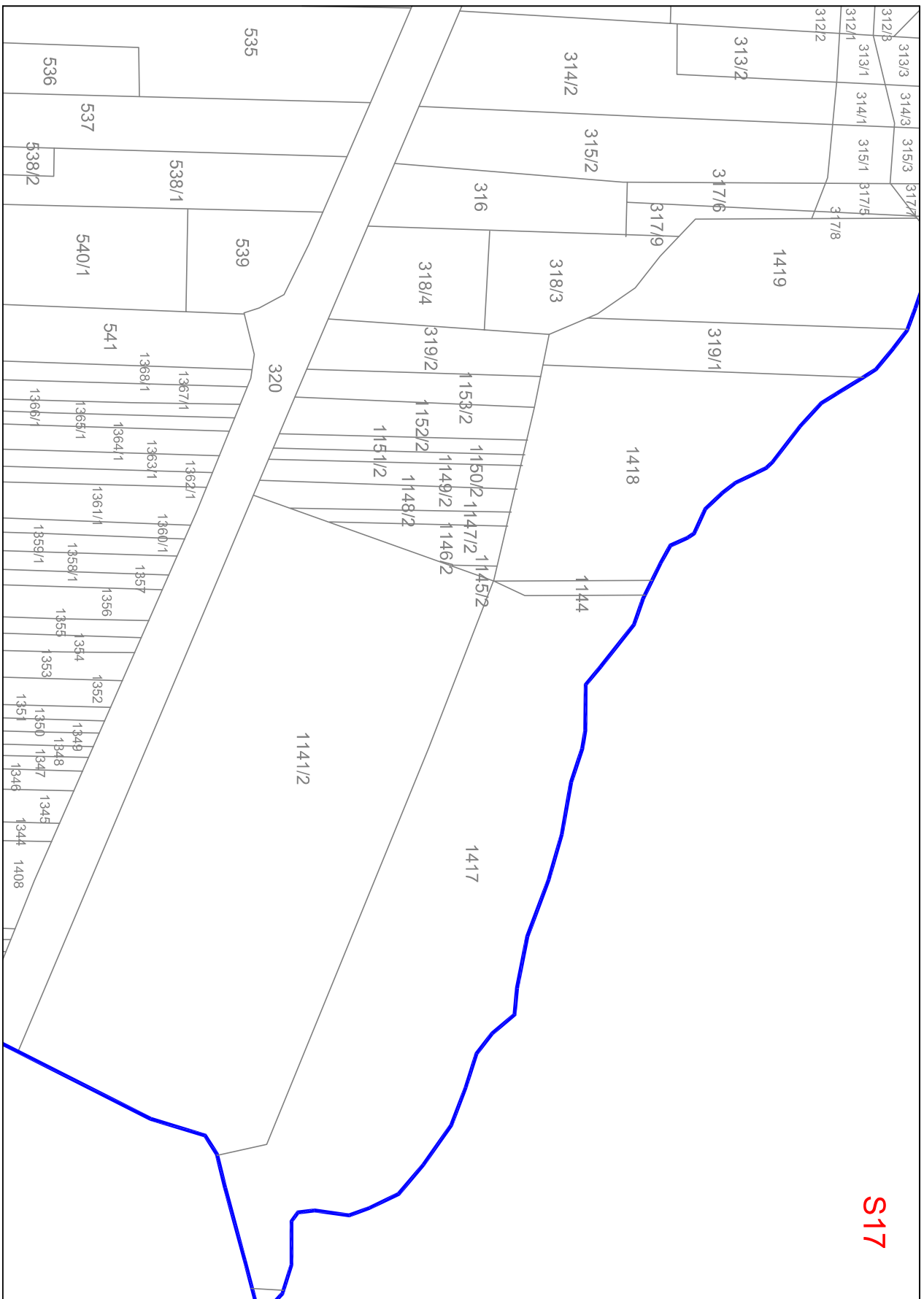




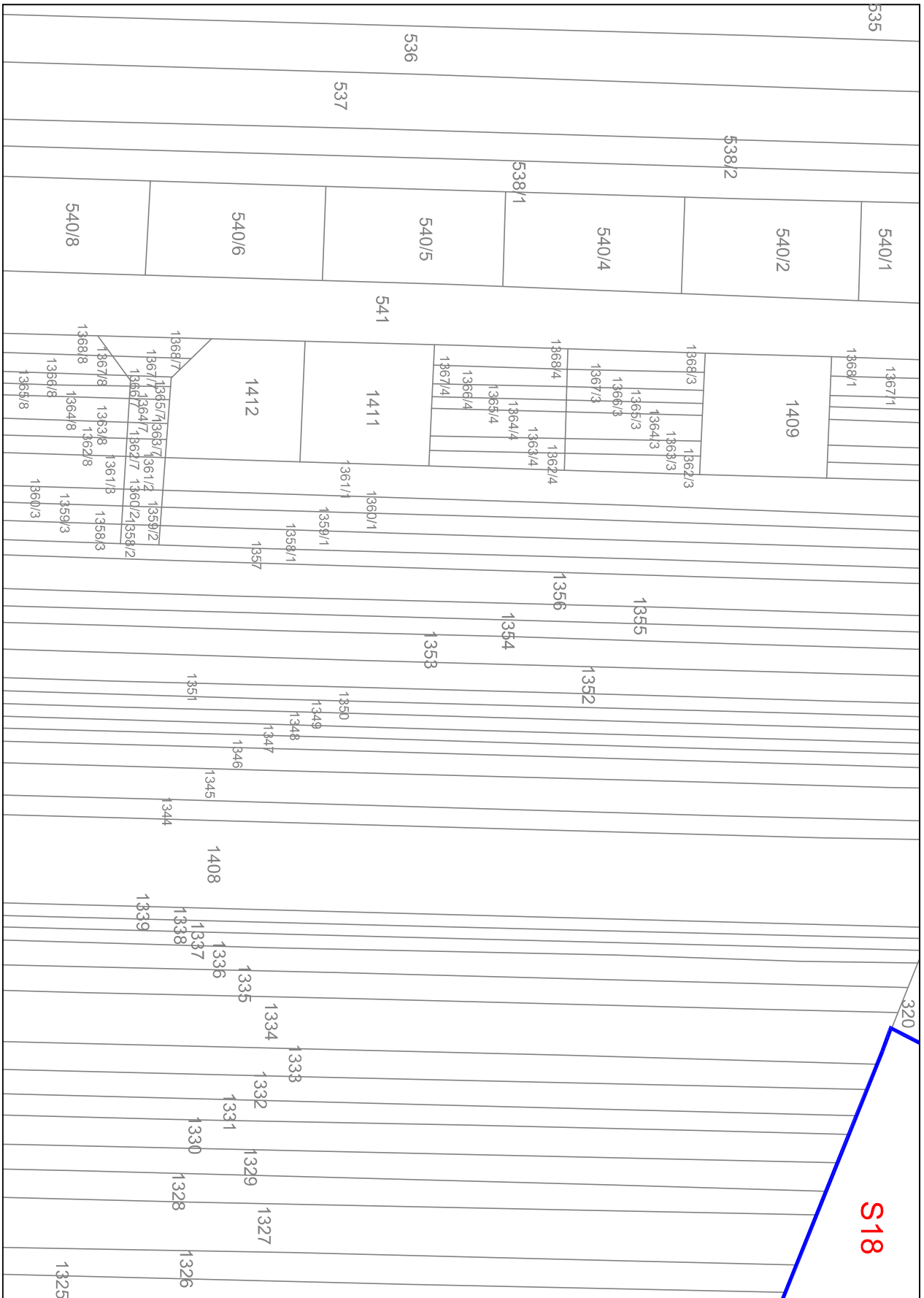
312/5

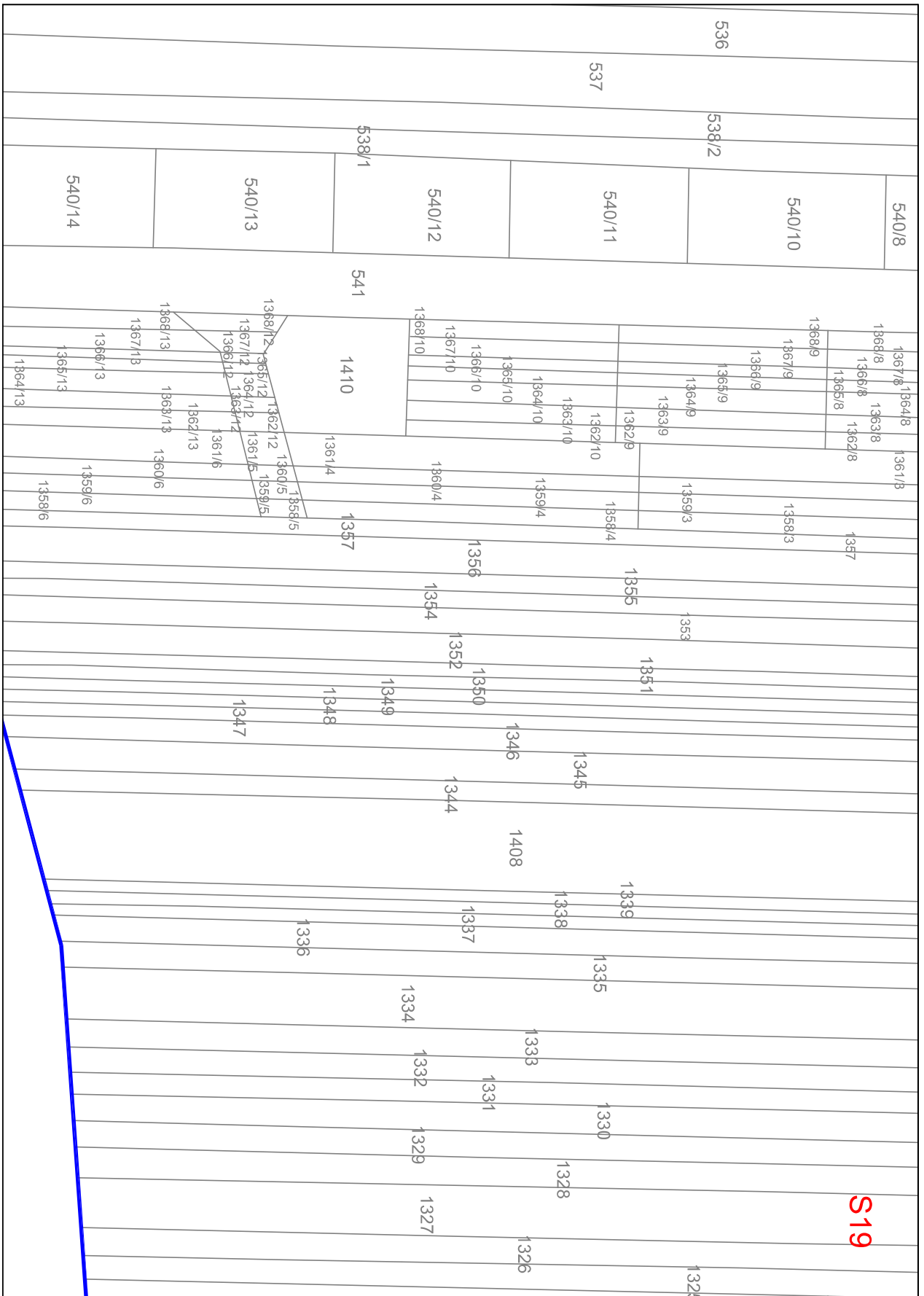
S15

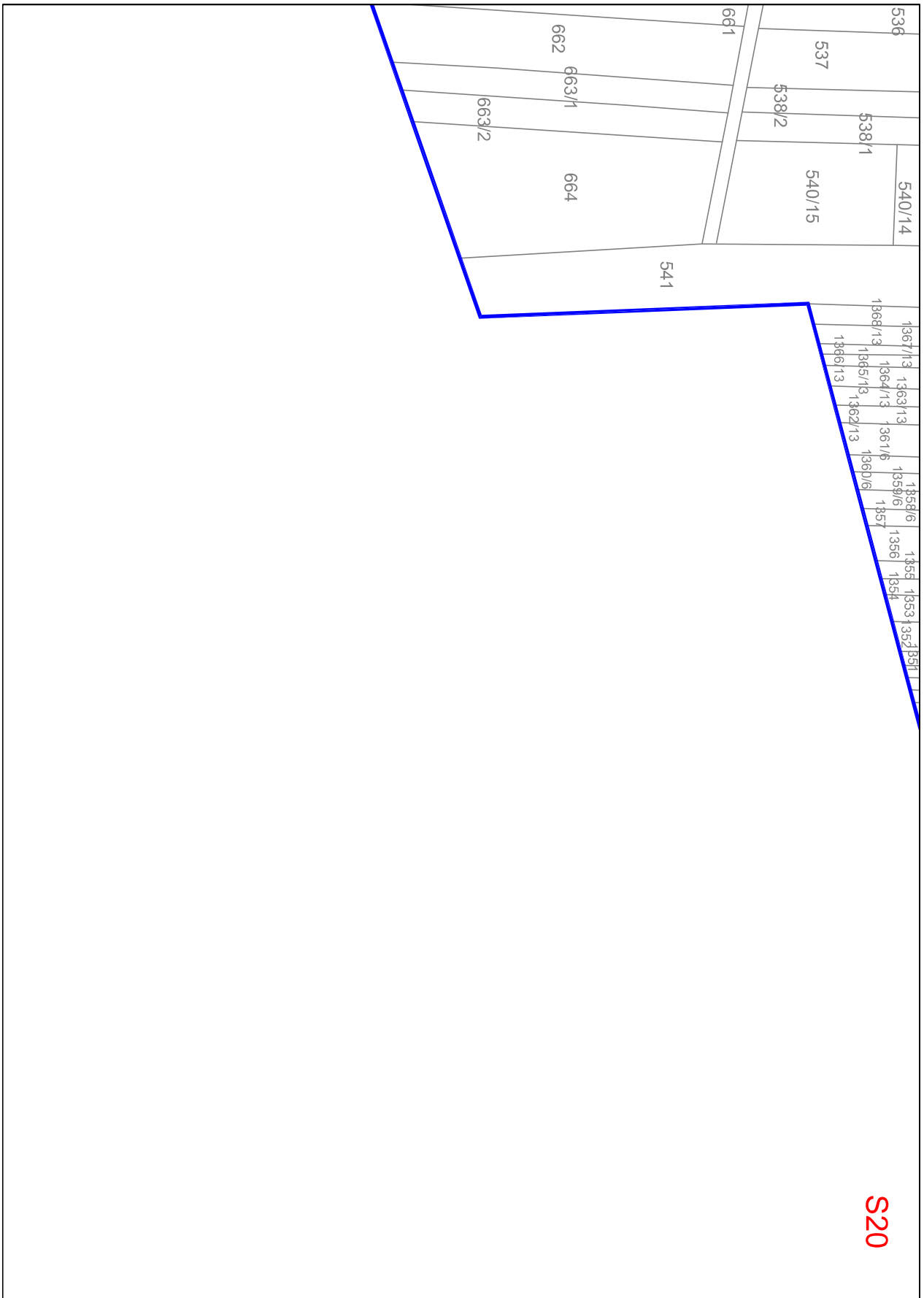





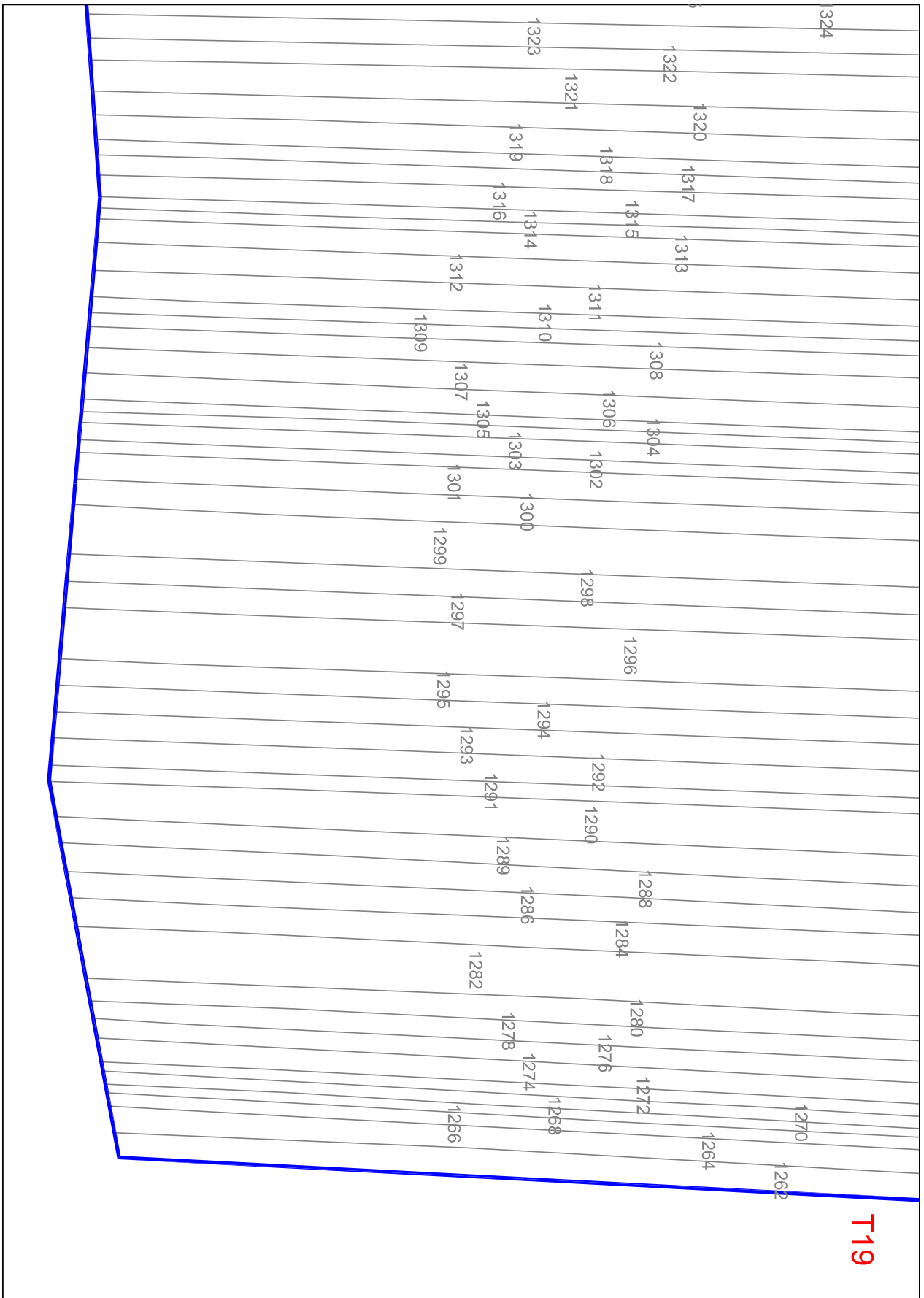
S17











Załącznik nr 4
do Rozporządzenia Nr 15/2023
Wojewody Świętokrzyskiego
z dnia **22-08-2023**

Opis przebiegu granicy terenu ochrony pośredniej strefy ochronnej ujęcia wód podziemnych w Zagnańsku, gmina Zagnańsk, powiat kielecki, województwo świętokrzyskie (zgodnie z mapą stanowiącą załącznik nr 2 do rozporządzenia).

Na północy granica strefy ochrony pośredniej biegnie początkowo wzdłuż rzeki Bobrzy równoległe do drogi w Zachełmiu, następnie w okolicy studni nr 9 przechodzi wzdłuż drogi leśnej na zachód, dalej przecina drogę na Belno i przechodzi przez północną część osiedla Wrzosa dochodząc do drogi prowadzącej do Borowej Góry, po czym skręca na północ i biegnie wzdłuż drogi asfaltowej dochodzi do zabudowań w Borowej Górze, dalej biegnie na północ wzdłuż drogi gruntowej i dochodzi do granicy z lasem tj. do działki nr 402/2. Następnie biegnie na zachód wzdłuż granicy z Suchedniowsko – Oblęgorskim Parkiem Krajobrazowym, dochodzi do ciek wodnego, wzdłuż którego ciągnie się rzeka Bobrzy, dalej biegnie wzdłuż rzeki Bobrzy po czym skręca na południe wzdłuż działki nr 233/3 i dochodzi do drogi wojewódzkiej nr 750 w Janaszowie. Następnie przechodzi niewielkim odcinkiem wzdłuż drogi wojewódzkiej po czym skręca na południe i biegnie wzdłuż działek nr 304/5, 304/7, 304/8, 365/2, 372, 217/1, po czym dochodzi do drogi asfaltowej w Goleniawach a następnie do torów kolejowych. Na południu granica strefy przebiega wzdłuż terenów kolejowych biegnących od wsi Goleniawy do Lekomina i graniczy z działkami nr 297/2; 591/2, 669/2. Na wschodzie granicę strefy wyznacza działka nr 1262.