

MAPA DO CELÓW PROJEKTOWYCH

Skala mapy: 1:500

Miasto: Włoszczowa

Nazwa i identyfikator jednostki ewidencyjnej: 281304_4 Włoszczowa - miasto

Nazwa i identyfikator jednostki ewidencyjnej: 281304_5 Włoszczowa - obszar wiejski

Nazwa i identyfikator obrębu: 281304_4.0001 CBRER 01, 281304_4.0002 CBRER 02, 281304_4.0003 CBRER 03, 281304_5.0001 Mołoczek, 281304_5.0002 Dziwiska Duże, 281304_5.0003 Dziwiska Małe, 281304_5.0004 Łachów

Składowe punkty wysokości: 7 143 11 084,2, 7 143 11 084,4, 7 143 11 084,2, 7 143 11 144,4, 7 143 11 144,4, 7 143 11 182,2, 7 143 11 182,2, 7 143 11 182,2, 7 143 11 182,4, 7 143 11 184,2, 7 143 11 184,2, 7 143 11 184,2, 7 143 11 184,2, 7 143 11 242,4, 7 143 11 242,4, 7 143 11 242,4, 7 143 11 242,4, 7 143 11 242,4, 7 143 11 242,4

Numer kancelaryjny: GKN.0842.086.2023

Umiejętności: EWRF-2007

Umiejętności: EWRF-2007

Obiekt: Włoszczowa

Legenda mapy projektowej:
- granice administracyjne
- granice działek ewidencyjnych
- granice działek wiejskich
- granice terenów zielonych
- granice terenów zabudowanych
- granice terenów rolniczych
- granice terenów leśnych
- granice terenów wodnych
- granice terenów zielonych
- granice terenów zabudowanych
- granice terenów rolniczych
- granice terenów leśnych
- granice terenów wodnych


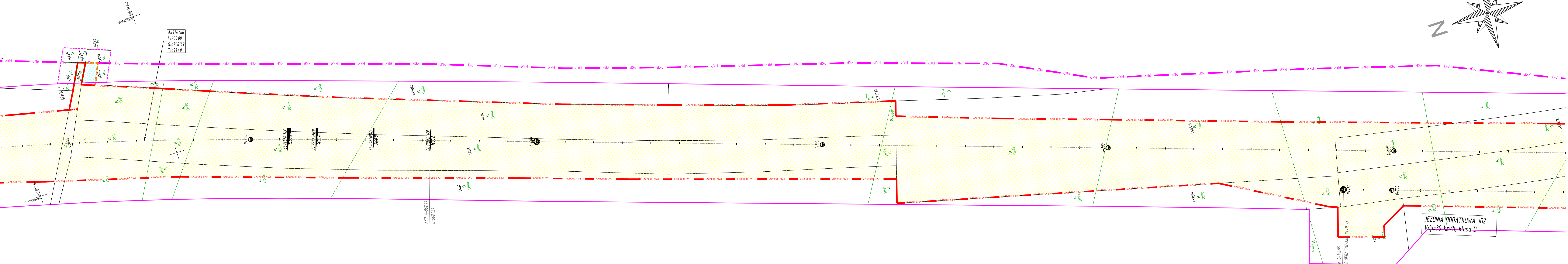
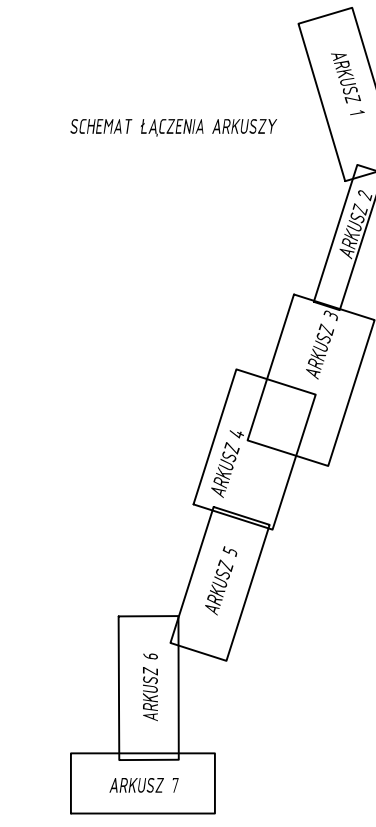
Planowany przebieg wyznaczonego przystanku trolejbusowego w składowo linii trolejbusowej LK104. Wskazanie lokalizacji przystanku oraz wyznaczenie linii trolejbusowej. W granicach działek nie budowane obiektów przemysłowych.

Składnicy odpowiedzialności: ten sam co w obszarze budowlanego obiektu, zobowiązany do pracy projektowej GKN.0842.086.2023
opracował: Szymon Włoszczowski, kierownik zespołu Flota Geodezja Sp. z o.o.
konsultant: Marek Kasper, inżynier, nr uprawnień: 20071, w dniu 15.05.2024, przybrał udział w GKN.0842.086.2023, przystąpił do wyliczeń, opracował projekt: Marek Kasper, inżynier w Wydziale GDDKiG

Signature Not Verified

Dokument podpisany przez Tomasz Andrzej Gawęcki

Data: 2024.05.24 11:03:57 CEST



Opracowano na kopii mapy do celów projektowych zgodnej z oryginałem

.....PROJEKTANT.....

województwo świętokrzyskie
powiat włoszczowski
gmina Włoszczowa
miejscowość Włoszczowa

OZNACZENIA:			
ISTNIEJĄCE UZBROJENIE TERENU			
	podziemna sieć sanitarna		
	kanalizacja deszczowa		
	podziemna sieć telefoniczna		
	napowietrzna sieć telefoniczna		
	podziemna sieć elektroenergetyczna niskiego napięcia		
	podziemna sieć elektroenergetyczna niskiego napięcia - oświetlenie uliczne		
	napowietrzna sieć elektroenergetyczna niskiego napięcia		
	ogrzewanie na słupie sieci elektroenergetycznej niskiego napięcia		
	podziemna sieć elektroenergetyczna średniego napięcia		
	napowietrzna sieć elektroenergetyczna średniego napięcia		
	napowietrzna sieć elektroenergetyczna wysokiego napięcia		
	podziemna sieć wodociągowa		
	podziemna sieć elektroenergetyczna średniego napięcia - teren zamknięty PKP		
	podziemna sieć elektroenergetyczna niskiego napięcia - teren zamknięty PKP		
	podziemna sieć elektroenergetyczna niskiego napięcia - oświetlenie teren zamknięty PKP		
	podziemna sieć SKK - teren zamknięty PKP		
	napowietrzna sieć telekomunikacyjna - teren zamknięty PKP		
	szafa kolejowa - teren zamknięty PKP		
BRANŻA DROGOWA - ZSD			
	linia rozgraniczająca teren pasa drogowego		
	linia podziemia		
	linia rozgraniczająca teren dodatkowego podziemia drogowego		
	linia rozgraniczająca teren drogi gminnej		
	linia rozgraniczająca teren zamknięty PKP		
	linia rozgraniczająca teren niezabudowany do przebudowy sieci		
	linia rozgraniczająca teren niezabudowany do przebudowy skrzyżowania z DW742		
	linia rozgraniczająca teren niezabudowany do budowy szeregów		
	linia rozgraniczająca teren niezabudowany do czasu realizacji inwestycji - art.20a		
	pas drogowy wzdłuż linii		
	pas drogowy gminny		
	teren z ograniczeniem w korzystaniu z nieruchomości		
	teren niezabudowany z ograniczeniem zjazdu		
ANEXS 01			
WOJEWÓDZTWO ŚWIĘTOKRZYSKIE Al. 100-lecia Państwa 3, 25-516 Kielce w imieniu kierownika zarządu			
ŚWIĘTOKRZYSKI ZARZĄD DRÓG WOJEWÓDZKICH W KIELCACH ul. Jagiellońska 72, 25-602 Kielce tel. 41 347 04 80, fax 41 347 04 70 e-mail: szdw.kielce@szdw.kielce.com.pl web: szdw.kielce.com.pl			
PORR S.A. ul. Hołubcowa 123, 00-654 Warszawa tel. 22 266-99-00 e-mail: centrala@porr.pl web: porr.pl			
INMOST PROJEKT Zakład Nowych Technologii i Wdrożeń INMOST - PROJEKT Sp. z o.o. ul. Łomżyńska 152, 44-104 Gliwice tel. 76 236-20-16 email: inmost@inmost.pl			
MOSTOPOL Pracownia Projektowa MOSTOPOL Sp. z o.o. Czarek Rejzkiowa 81m, ul. Jagiellońska 3, 25-516 Kielce Adres do doręczeń: ul. Budowlanych 193Aok. 5, 45-123 Opole Sp. z o.o. tel. +48 77 427-18-20 e-mail: biuro@mostopol.pl www.mostopol.pl			
ZADANIE "Budowa obwodnicy miasta Włoszczowa w ciągu drogi wojewódzkiej nr 786 wraz z połączeniem z drogą wojewódzką nr 742 i 785 - Etap II - Obwodnica Włoszczowy w ciągu DW 742"			
PROJEKTANT Zamawiający: województwo świętokrzyskie, powiat włoszczowski, gmina Włoszczowa Objekt: MATERIAŁY DLA WNIOSKU O WYDANIE DECYZJI O ZEZWOLENIU NA REALIZACJĘ INWESTYCJI DROGOWEJ Typ projektu: Mapa w skali 1:500 przedstawiająca proponowany przebieg drogi z zaznaczeniem terenu niezbędnego dla obiektów budowlanych oraz istniejące uzbrojenie terenu Wzrost: mgr inż. Marcin Solis Data: 04-2024r. Skala: 1:500 Lp. ark.: Z.2 Arkusz: 2/7			