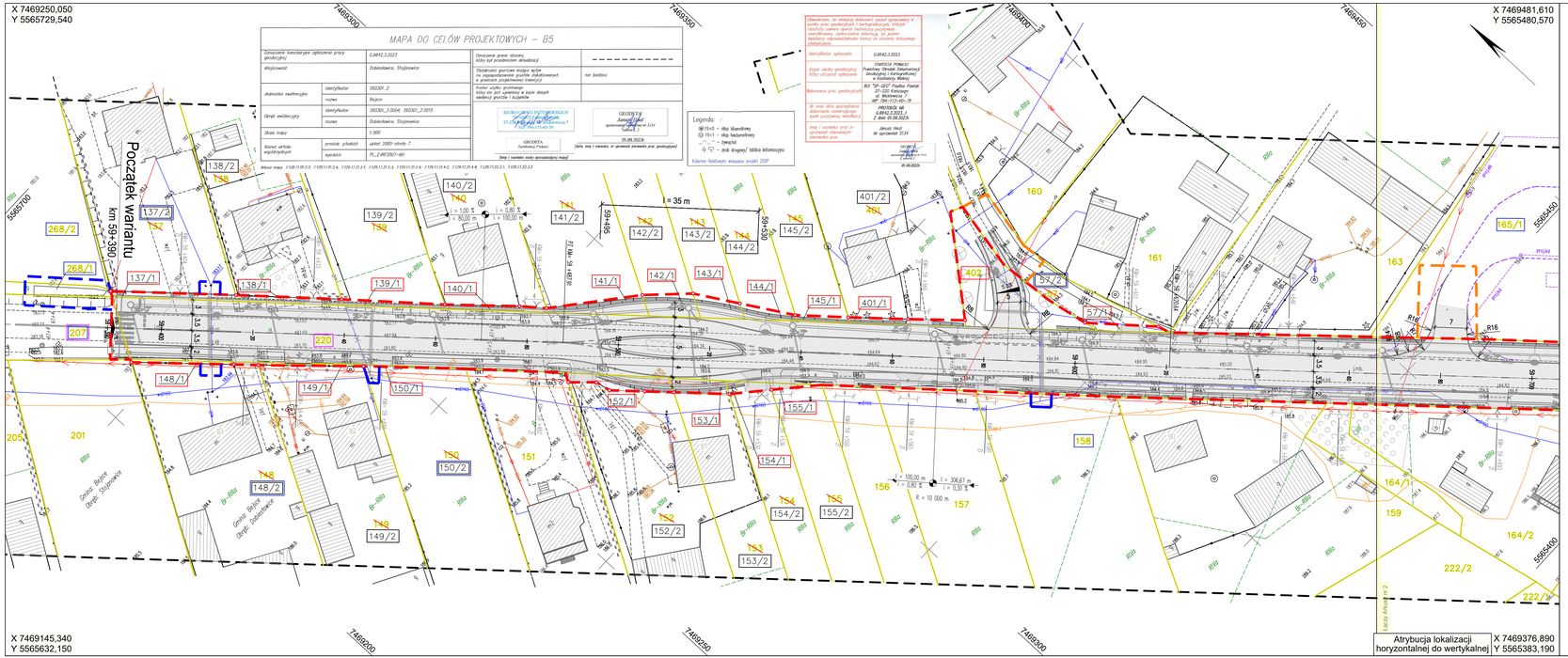

Wyjaśnienie symboli

Ewidencja gruntów

- zakres mapy do celów projektowych
- granica obrębu
- istniejąca granica ewidencyjna nieruchomości
- linia rozgraniczająca teren inwestycji z pkt. granicznym określająca pas drogowy planowany do przejęcia na rzecz JST - art. 11d pkt. 3a
- linia rozgraniczająca teren z punktem granicznym określająca przyszły pas drogowy innych dróg publicznych art. 11f ust. 1 pkt. 8 lit. g oraz art. 11f ust. 2a
- linia zajęcia na czas realizacji inwestycji terenów wód płynących art. 20a ust.1
- linia ograniczonego korzystania z nieruchomości dla budowy lub przebudowy innych dróg publicz. art. 11f ust. 1 pkt. 8 lit. g
- linia ograniczonego korzystania z nieruchomości na czas realizacji robót budowlanych dla budowy lub przebudowy sieci uzbrojenia terenu art. 11f ust. 1 pkt. 8 lit. e
- linia ograniczonego korzystania z nieruchomości na czas realizacji robót budowlanych dla budowy lub przebudowy zjazdów art. 11f ust. 1 pkt. 8 lit. h
- linia ograniczonego korzystania z nieruchomości na czas realizacji robót budowlanych dla budowy lub przebudowy urządzeń wodnych lub urządzeń melioracji wodnych szczegółowych art. 11f ust. 1 pkt. 8 lit. f
- numer działki do podziału
- numer działki po podziale przejęta na rzecz pozostałych Zarządców Dróg
- numer działki, na której prace będą wykonywane w ograniczeniu
- numer działki, na której prace będą wykonywanena podstawie art.20a specustawy drogowej
- numer działki - po podziale pozostająca przy właścicielu
- numer działki - po podziale przejęta pod inwestycję
- numer działki stanowiącej własność Województwa Świętokrzyskiego i będąca w zarządzie Świętokrzyskiego Zarządu Dróg Wojewódzkich w Kielcach

kat.:	wojewódzka
klasa:	G
charakt.:	zab.
$V_{p.ner\ zab.}$:	50 km/h
$V_{p.poza\ ner\ zab.}$:	70 km/h
$V_{m.ner\ zab.}$:	60 km/h
$V_{m.poza\ ner\ zab.}$:	90 km/h
kat. ruchu:	KR-4
kat. gruntu:	G4

1 2 3 4 5 6 7 8 9 10 11 12 13 14 15 16

Jednostka projektowa:
Znak Gdańsk sp. z o.o.
ul. Potęgowska 12 / 48
80-174 Gdańsk, Polska
tel.: +48 58 746 39 00

Opracowano :	
Podpisano :	
Sprawdzono :	
Nr umowy	: ŚZDW.M-WZ.223.44.83.2022.MA

Nr:	Rodzaj zmiany	Data	Podpis

KOPIA MAPY ZASADNICZEJ PRZYJĘTA DO ZASOBU PRZEDSTAWIAJĄCA PROPONOWANY PRZEBIEG DROGI, Z ZAZNACZENIEM TERENU NIEZBĘDNEGO DLA OBIEKTÓW BUDOWLANYCH ORAZ ISTNIEJĄCEGO UZBROJENIA TERENU

Inwestor:
Województwo Świętokrzyskie
al. IX Wieków Kielc 3
25-516 Kielce

Świętokrzyski Zarząd Dróg Wojewódzkich w Kielcach
ul. Jagiellońska 72
25-602 Kielce

Projekt - Nr: 2k22.KKW

Rys. Nr : / Ark. Nr : 2 / 1
Plan sytuacyjny
Skala: 1 : 500

Rozbudowa drogi wojewódzkiej Nr 768
Kazimierza Wielka - gr. woj. - II etap

Bud-km 61+341 - 66+152

Funkcja	Imię i nazwisko	Specjalność	Numer uprawnień	Podpis
Projektant	inż. Tomasz Stawarz	drogowa	WAM/0126/PWOD/05	
Sprawdzający	mgr inż. Iwona Gryglak	drogowa	MAP/0006/PWBD/21	

Data	Stadium	Branża
październik 2024 r.	Projekt budowlany	Wielobranżowa

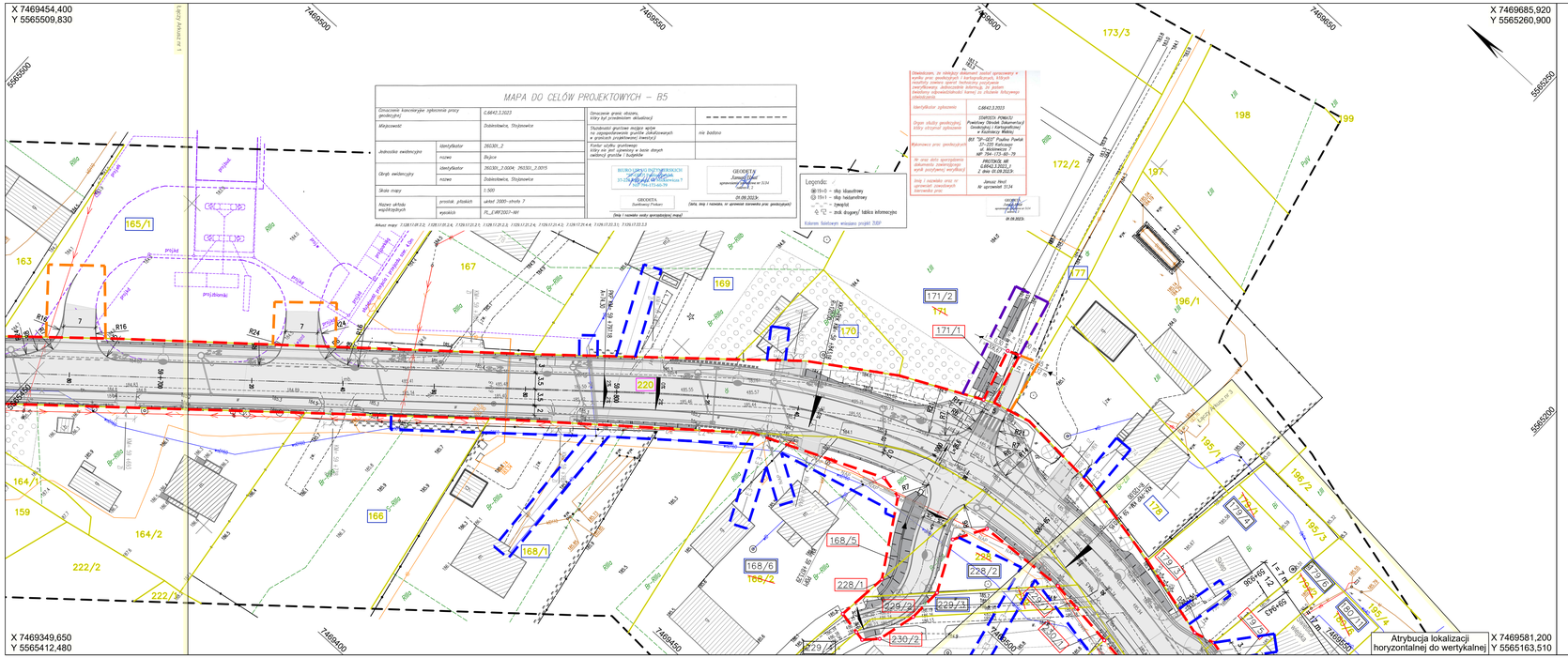
X 7469454,400
Y 5565509,830
X 7469685,920
Y 5565260,900
X 7469349,650
Y 5565412,480
X 7469581,200
Y 5565163,510
Atrybucja lokalizacji horyzontalnej do wertykalnej
MAPA DO CELÓW PROJEKTOWYCH – B5
Oznaczenie kancelaryjne opłonimia pracy geodezyjnej
G.6843.3.2023
Miejscowość
Dobiesławice, Stojoweże
Jednostka ewidencyjna
identyfikator
263301_2
nazwa
Bejice
Obręb ewidencyjny
identyfikator
263301_2.0004 263301_2.0015
nazwa
Dobiesławice, Stojoweże
Skala mapy
1:500
Nazwa układu współrzędnych
PL_UWI2021+N1
wysokości
PL_EVRF2007+N1
Mapa z dnia: 7.10.2023 r.; 7.09.2023 r.; 7.09.2023 r.; 7.09.2023 r.; 7.09.2023 r.; 7.09.2023 r.; 7.09.2023 r.; 7.09.2023 r.; 7.09.2023 r.; 7.09.2023 r.; 7.09.2023 r.; 7.09.2023 r.
Oznaczenie granic obszaru, którym był przedmiotem aktualizacji
Dodatkowo geoportal mogą wpisy w zagospodarowania gruntów zlokalizowanych w granicach projektowanej inwestycji
Forma utrwalenia geodezyjnej
Wpisy na jeri sprawnej w bazie danych ewidencji gruntów i budynków
BIURO GEOMATOMIERCZYCH
GEODETA
Sumbowej Finkarz
GEODETA
Sumbowej Finkarz
(data, imię i nazwisko, nr uprawnień zawodowe przez geodezyjnej)
(imię i nazwisko osoby sporządzającej mapę)
Legenda:
19-0 – słup telefoniczny
19-1 – słup telefoniczny
– trzepiół
– znak drogowy/ tablica informacyjna
Kolorem fioletowym wskazano projekt ZUDP
Oświadczam, że obiekty dokumentu został sporządzony w wyniku pracy geodezyjnej i kartograficznej, którym mowa w art. 24 ust. 1 ustawy z dnia 17 maja 1989 r. o geodezji i kartografii, jednocześnie informuję, że jestem świadomy odpowiedzialności karnej za złożenie fałszywego oświadczenia.
Identyfikator zgłoszenia
G.6843.3.2023
Organ służby geodezyjnej i służby ochrony zabytków
GEOSFERA POMAŃSKI Przedsiębiorstwo Geodezyjno-Kartograficzne w Kościerzynie Wielkiej
Wykonawca prac geodezyjnych
BIS "SPI-GEO" Pradlno Pawlak 37-220 Kolbuszowa ul. Wolnościowa 7
NIP 8133-700-11-79
REGTRON: 691
Na arsie dnia sporządzenia dokumentu zawierającego wynik pracy geodezyjnej weryfikacji
G.6843.3.2023, z dnia 05.09.2023r.
Imię i nazwisko oraz nr uprawnień zawodowych kierownika prac
Janusz Nowak
Nr uprawnień 5134
GEOSFERA
Przedsiębiorstwo Geodezyjno-Kartograficzne w Kościerzynie
05.09.2023r.
Wyjaśnienie symboli
Ewidencja gruntów
zakres mapy do celów projektowych
granica obrębu
istniejąca granica ewidencyjna nieruchomości
linia rozgraniczająca teren inwestycji z pkt. granicznym określającą pas drogowy planowany do przejęcia na rzecz JST - art. 11d pkt. 3a
linia rozgraniczająca teren z punktem granicznym określającą przyszły pas drogowy innych dróg publicznych
art. 11f ust. 1 pkt. 8 lit. g oraz art. 11f ust. 2a
linia zajęcia na czas realizacji inwestycji terenów wód płynących art. 20a ust.1
linia ograniczonego korzystania z nieruchomości dla budowy lub przebudowy innych dróg publicz.
art. 11f ust. 1 pkt. 8 lit. g
linia ograniczonego korzystania z nieruchomości na czas realizacji robót budowlanych dla budowy lub przebudowy sieci uzbrojenia terenu
art. 11f ust. 1 pkt. 8 lit. e
linia ograniczonego korzystania z nieruchomości na czas realizacji robót budowlanych dla budowy lub przebudowy zjazdów
art. 11f ust. 1 pkt. 8 lit. h
linia ograniczonego korzystania z nieruchomości na czas realizacji robót budowlanych dla budowy lub przebudowy urządzeń wodnych lub urządzeń melioracji wodnych szczegółowych
art. 11f ust. 1 pkt. 8 lit. f
numer działki do podziału
numer działki po podziale przejęta na rzecz pozostałych Zarządców Dróg
numer działki, na której prace będą wykonywane w ograniczeniu
numer działki, na której prace będą wykonywanena podstawie art.20a specustawy drogowej
numer działki - po podziale pozostająca przy właścicielu
numer działki - po podziale przejęta pod inwestycję
numer działki stanowiącej własność Województwa Świętokrzyskiego i będącą w zarządzie Świętokrzyskiego Zarządu Dróg Wojewódzkich w Kielcach
kat.: wojewódzka
klasa: G
charakt.: zab.
Vp.ner zab.: 50 km/h
Vp.poza ter zab.: 70 km/h
Vm.ner zab.: 60 km/h
Vm.poza ter zab.: 90 km/h
kat. ruchu: KR-4
kat. gruntu: G4
1 2 3 4 5 6 7 8 9 10 11 12 13 14 15 16
Jednostka projektowa:
Znak Gdańsk sp. z o.o.
ul. Potęgowska 12 / 48
80-174 Gdańsk, Polska
tel.: +48 58 746 39 00
Opracowano :
Podpisano :
Sprawdzono :
Nr umowy : SZDW.M-WZ.223.44.83.2022.MA
Nr:
Rodzaj zmiany
Data
Podpis
KOPIA MAPY ZASADNICZEJ PRZYJĘTA DO ZASOBU PRZEDSTAWIAJĄCA PROPONOWANY PRZEBIEG DROGI, Z ZAZNACZENIEM TERENU NIEZBĘDNEGO DLA OBIEKTÓW BUDOWLANYCH ORAZ ISTNIEJĄCEGO UZBROJENIA TERENU
Inwestor:
Województwo Świętokrzyskie
al. IX Wieków Kielc 3
25-516 Kielce
Świętokrzyski Zarząd Dróg Wojewódzkich w Kielcach
ul. Jagiellońska 72
25-602 Kielce
Projekt - Nr: 2k22.KKW
Rys. Nr : / Ark. Nr : 2 / 2
Plan sytuacyjny
Skala: 1 : 500
Rozbudowa drogi wojewódzkiej Nr 768
Kazimierza Wielka - gr. woj. - II etap
Bud-km 61+341 - 66+152
Funkcja
Imię i nazwisko
Specjalność
Numer uprawnień
Podpis
Projektant
inż. Tomasz Stawarz
drogowa
WAM/0126/PWOD/05
Sprawdzający
mgr inż. Iwona Gryglak
drogowa
MAP/0006/PWBD/21
Data
Stadium
Branża
październik 2024 r.
Projekt budowlany
Wielobranżowa

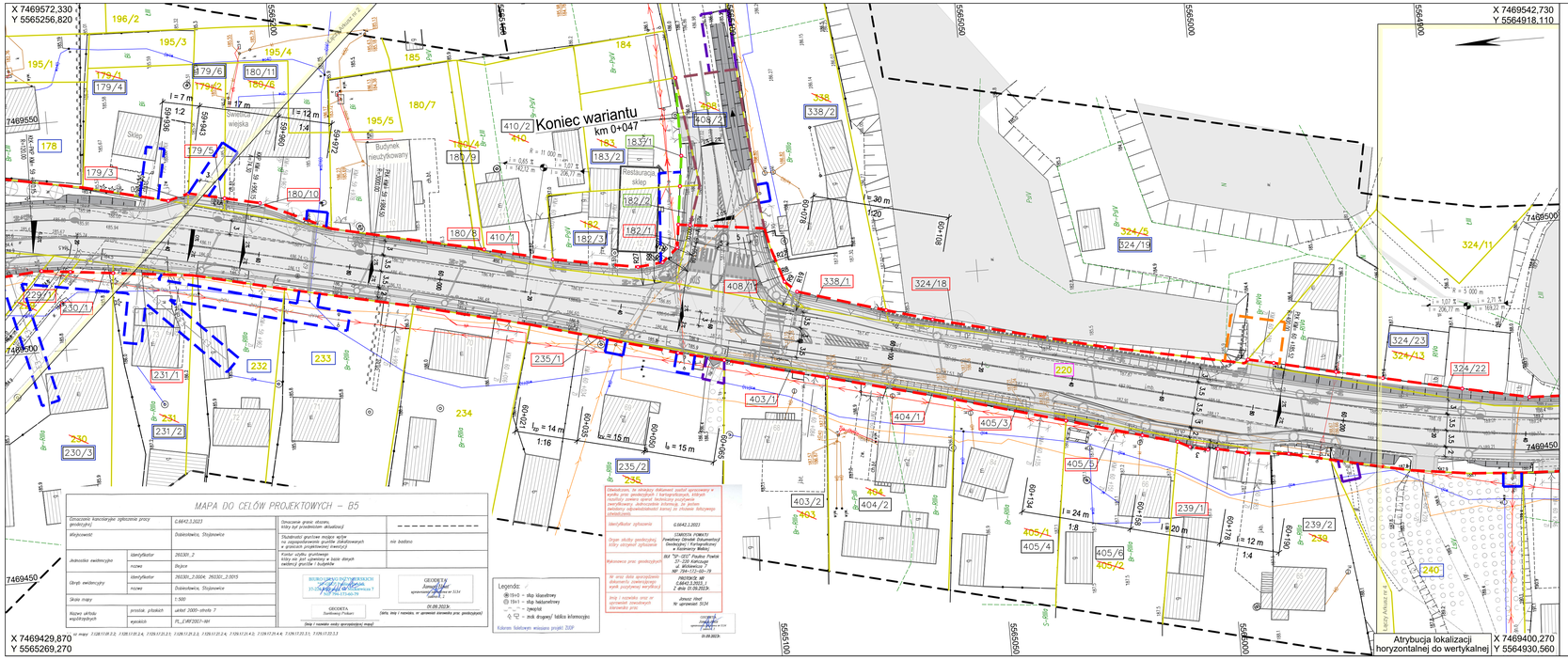

Wyjaśnienie symboli

Ewidencja gruntów

- zakres mapy do celów projektowych
- granica obrębu
- istniejąca granica ewidencyjna nieruchomości
- linia rozgraniczająca teren inwestycji z pkt. granicznym określająca pas drogowy planowany do przejęcia na rzecz JST - art. 11d pkt. 3a
- linia rozgraniczająca teren z punktem granicznym określająca przyszły pas drogowy innych dróg publicznych art. 11f ust. 1 pkt. 8 lit. g oraz art. 11f ust. 2a
- linia zajęcia na czas realizacji inwestycji terenów wód płynących art. 20a ust.1
- linia ograniczonego korzystania z nieruchomości dla budowy lub przebudowy innych dróg publicz. art. 11f ust. 1 pkt. 8 lit. g
- linia ograniczonego korzystania z nieruchomości na czas realizacji robót budowlanych dla budowy lub przebudowy sieci uzbrojenia terenu art. 11f ust. 1 pkt. 8 lit. e
- linia ograniczonego korzystania z nieruchomości na czas realizacji robót budowlanych dla budowy lub przebudowy zjazdów art. 11f ust. 1 pkt. 8 lit. h
- linia ograniczonego korzystania z nieruchomości na czas realizacji robót budowlanych dla budowy lub przebudowy urządzeń wodnych lub urządzeń melioracji wodnych szczegółowych art. 11f ust. 1 pkt. 8 lit. f
- numer działki do podziału
- numer działki po podziale przejęta na rzecz pozostałych Zarządców Dróg
- numer działki, na której prace będą wykonywane w ograniczeniu
- numer działki, na której prace będą wykonywanena podstawie art.20a specustawy drogowej
- numer działki - po podziale pozostająca przy właścicielu
- numer działki - po podziale przejęta pod inwestycję
- numer działki stanowiącej własność Województwa Świętokrzyskiego i będącą w zarządzie Świętokrzyskiego Zarządu Dróg Wojewódzkich w Kielcach

kat.:	wojewódzka
klasa:	G
charakt.:	zab.
$V_{p.ner.zab.}$:	50 km/h
$V_{p.poza\ ter.zab.}$:	70 km/h
$V_{m.ner.zab.}$:	60 km/h
$V_{m.poza\ ter.zab.}$:	90 km/h
kat. ruchu:	KR-4
kat. gruntu:	G4

1 2 3 4 5 6 7 8 9 10 11 12 13 14 15 16

Jednostka projektowa:

Znak Gdańsk sp. z o.o.
ul. Potęgowska 12 / 48
80-174 Gdańsk, Polska
tel.: +48 58 746 39 00

Opracowano :	
Podpisano :	
Sprawdzono :	
Nr umowy	: BZDW.M-WZ.223.44.83.2022.MA

Nr:	Rodzaj zmiany	Data	Podpis

KOPIA MAPY ZASADNICZEJ PRZYJĘTA DO ZASOBU PRZEDSTAWIAJĄCA PROPONOWANY PRZEBIEG DROGI, Z ZAZNACZENIEM TERENU NIEZBĘDNEGO DLA OBIEKTÓW BUDOWLANYCH ORAZ ISTNIEJĄCEGO UZBROJENIA TERENU

Inwestor:

Wojewódzkie Świętokrzyskie
al. IX Wieków Kielc 3
25-516 Kielce

Świętokrzyski Zarząd Dróg Wojewódzkich w Kielcach
ul. Jagiellońska 72
25-602 Kielce

Projekt - Nr: 2k22.KKW

Rys. Nr : / Ark. Nr : 2 / 3

Plan sytuacyjny

Skala: 1 : 500

Rozbudowa drogi wojewódzkiej Nr 768
Kazimierza Wielka - gr. woj. - II etap

Bud-km 61+341 - 66+152

Funkcja	Imię i nazwisko	Specjalność	Numer uprawnień	Podpis
Projektant	inż. Tomasz Stawarz	drogowa	WAM/0126/PWOD/05	
Sprawdzający	mgr inż. Iwona Gryglak	drogowa	MAP/0006/PWBD/21	

Data	Stadium	Branża
październik 2024 r.	Projekt budowlany	Wielobranżowa

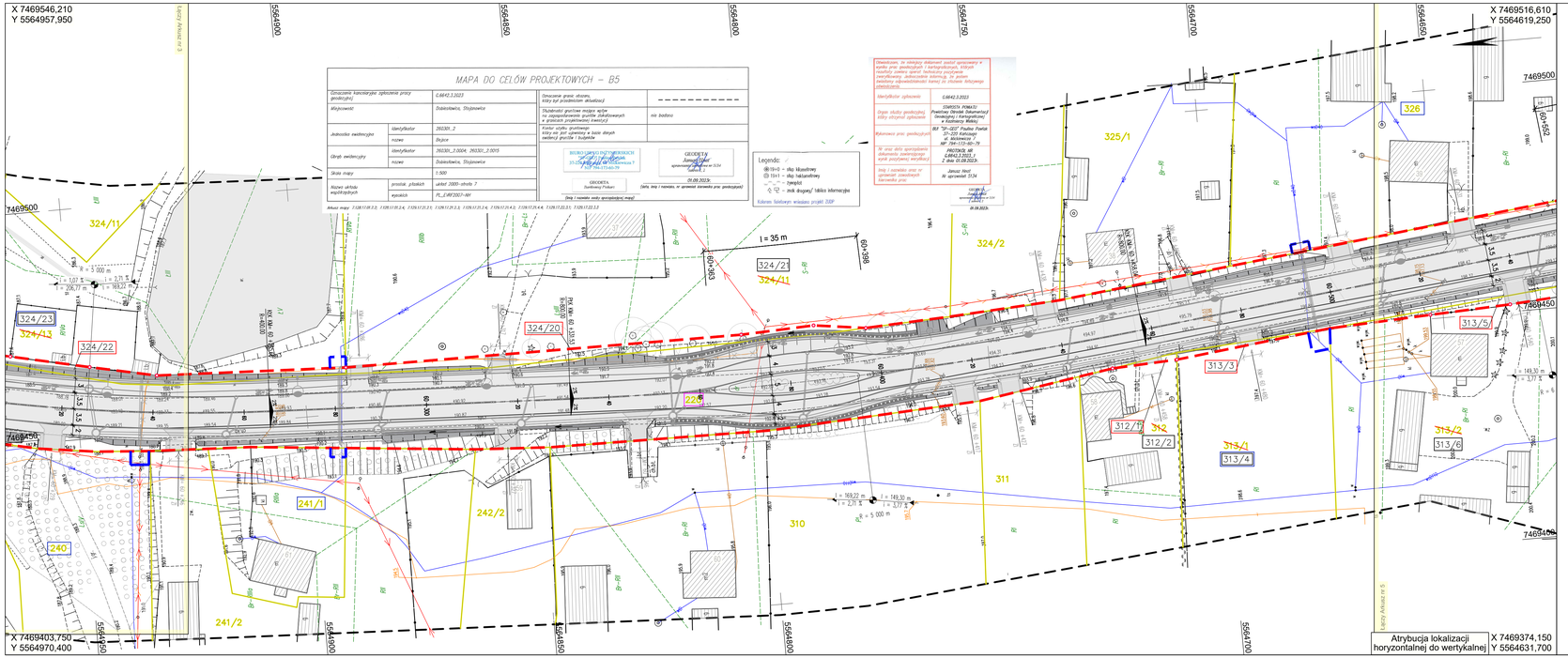

Wyjaśnienie symboli

Ewidencja gruntów

- zakres mapy do celów projektowych
- granica obrębu
- istniejąca granica ewidencyjna nieruchomości
- linia rozgraniczająca teren inwestycji z pkt. granicznym określająca pas drogowy planowany do przejęcia na rzecz JST - art. 11d pkt. 3a
- linia rozgraniczająca teren z punktem granicznym określająca przyszły pas drogowy innych dróg publicznych art. 11f ust. 1 pkt. 8 lit. g oraz art. 11f ust. 2a
- linia zajęcia na czas realizacji inwestycji terenów wód płynących art. 20a ust.1
- linia ograniczonego korzystania z nieruchomości dla budowy lub przebudowy innych dróg publicz. art. 11f ust. 1 pkt. 8 lit. g
- linia ograniczonego korzystania z nieruchomości na czas realizacji robót budowlanych dla budowy lub przebudowy sieci uzbrojenia terenu art. 11f ust. 1 pkt. 8 lit. e
- linia ograniczonego korzystania z nieruchomości na czas realizacji robót budowlanych dla budowy lub przebudowy zjazdów art. 11f ust. 1 pkt. 8 lit. h
- linia ograniczonego korzystania z nieruchomości na czas realizacji robót budowlanych dla budowy lub przebudowy urządzeń wodnych lub urządzeń melioracji wodnych szczegółowych art. 11f ust. 1 pkt. 8 lit. f
- numer działki do podziału
- numer działki po podziale przejęta na rzecz pozostałych Zarządców Dróg
- numer działki, na której prace będą wykonywane w ograniczeniu
- numer działki, na której prace będą wykonywanena podstawie art.20a specustawy drogowej
- numer działki - po podziale pozostająca przy właścicielu
- numer działki - po podziale przejęta pod inwestycję
- numer działki stanowiącej własność Województwa Świętokrzyskiego i będącą w zarządzie Świętokrzyskiego Zarządu Dróg Wojewódzkich w Kielcach

kat.:	wojewódzka
klasa:	G
charakt.:	zab.
Vp.$_{ner\ zab.}$:	50 km/h
Vp.$_{poza\ ner\ zab.}$:	70 km/h
Vm.$_{ner\ zab.}$:	60 km/h
Vm.$_{poza\ ner\ zab.}$:	90 km/h
kat. ruchu:	KR-4
kat. gruntu:	G4

1 2 3 4 5 6 7 8 9 10 11 12 13 14 15 16

Jednostka projektowa:

Znak Gdańsk sp. z o.o.
ul. Potęgowska 12 / 48
80-174 Gdańsk, Polska
tel.: +48 58 746 39 00

Opracowano :	
Podpisano :	
Sprawdzono :	
Nr umowy :	ŚZDW.M-WZ.223.44.83.2022.MA

Nr:	Rodzaj zmiany	Data	Podpis

KOPIA MAPY ZASADNICZEJ PRZYJĘTA DO ZASOBU PRZEDSTAWIAJĄCA PROPONOWANY PRZEBIEG DROGI, Z ZAZNACZENIEM TERENU NIEZBĘDNEGO DLA OBIEKTÓW BUDOWLANYCH ORAZ ISTNIEJĄCEGO UZBROJENIA TERENU

Inwestor:
Województwo Świętokrzyskie
al. IX Wieków Kielc 3
25-516 Kielce

Świętokrzyski Zarząd Dróg Wojewódzkich w Kielcach
ul. Jagiellońska 72
25-602 Kielce

Projekt - Nr: 2k22.KKW

Rys. Nr : / Ark. Nr : 2 / 4

Plan sytuacyjny

Skala: 1 : 500

Rozbudowa drogi wojewódzkiej Nr 768
Kazimierza Wielka - gr. woj. - II etap

Bud-km 61+341 - 66+152

Funkcja	Imię i nazwisko	Specjalność	Numer uprawnień	Podpis
Projektant	inż. Tomasz Stawarz	drogowa	WAM/0126/PWOD/05	
Sprawdzający	mgr inż. Iwona Gryglak	drogowa	MAP/0006/PWBD/21	

Data	Stadium	Branża
październik 2024 r.	Projekt budowlany	Wielobranżowa

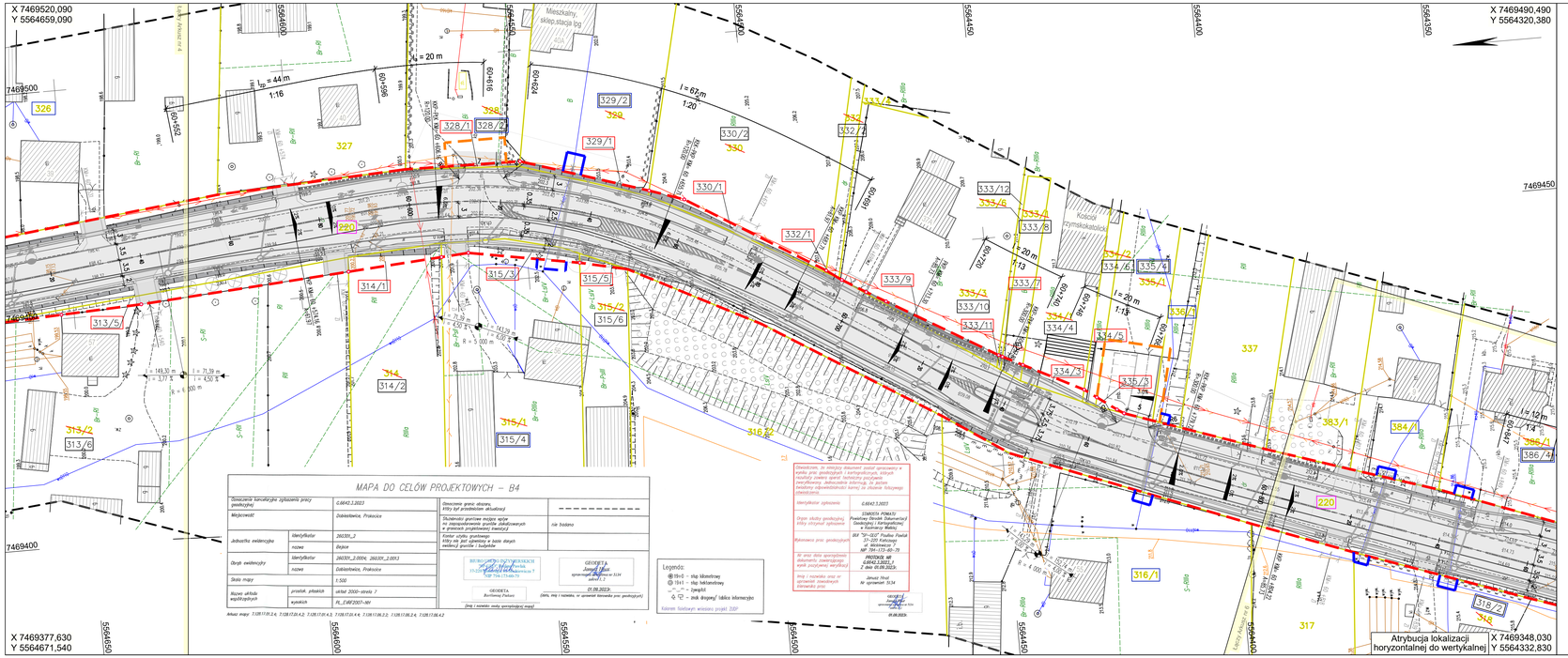

Wyjaśnienie symboli

Ewidencja gruntów

- zakres mapy do celów projektowych
- granica obrębu
- istniejąca granica ewidencyjna nieruchomości
- linia rozgraniczająca teren inwestycji z pkt. granicznym określająca pas drogowy planowany do przejęcia na rzecz JST - art. 11d pkt. 3a
- linia rozgraniczająca teren z punktem granicznym określająca przyszły pas drogowy innych dróg publicznych art. 11f ust. 1 pkt. 8 lit. g oraz art. 11f ust. 2a
- linia zajęcia na czas realizacji inwestycji terenów wód płynących art. 20a ust.1
- linia ograniczonego korzystania z nieruchomości dla budowy lub przebudowy innych dróg publicz. art. 11f ust. 1 pkt. 8 lit. g
- linia ograniczonego korzystania z nieruchomości na czas realizacji robót budowlanych dla budowy lub przebudowy sieci uzbrojenia terenu art. 11f ust. 1 pkt. 8 lit. e
- linia ograniczonego korzystania z nieruchomości na czas realizacji robót budowlanych dla budowy lub przebudowy zjazdów art. 11f ust. 1 pkt. 8 lit. h
- linia ograniczonego korzystania z nieruchomości na czas realizacji robót budowlanych dla budowy lub przebudowy urządzeń wodnych lub urządzeń melioracji wodnych szczegółowych art. 11f ust. 1 pkt. 8 lit. f
- numer działki do podziału
- numer działki po podziale przejęta na rzecz pozostałych Zarządców Dróg
- numer działki, na której prace będą wykonywane w ograniczeniu
- numer działki, na której prace będą wykonywanena podstawie art.20a specustawy drogowej
- numer działki - po podziale pozostająca przy właścicielu
- numer działki - po podziale przejęta pod inwestycję
- numer działki stanowiącej własność Województwa Świętokrzyskiego i będąca w zarządzie Świętokrzyskiego Zarządu Dróg Wojewódzkich w Kielcach

kat.:	wojewódzka
klasa:	G
charakt.:	zab.
Vp.ner.zab.:	50 km/h
Vp.poza ner.zab.:	70 km/h
Vm.ner.zab.:	60 km/h
Vm.poza ner.zab.:	90 km/h
kat. ruchu:	KR-4
kat. gruntu:	G4

1 2 3 4 5 6 7 8 9 10 11 12 13 14 15 16

Jednostka projektowa:

Znak Gdańsk sp. z o.o.
ul. Potęgowska 12 / 48
80-174 Gdańsk, Polska
tel.: +48 58 746 39 00

Opracowano :	
Podpisano :	
Sprawdzono :	
Nr umowy	: ŚZDW.M-WZ.223.44.83.2022.MA

Nr:	Rodzaj zmiany	Data	Podpis

KOPIA MAPY ZASADNICZEJ PRZYJĘTA DO ZASOBU PRZEDSTAWIAJĄCA PROPONOWANY PRZEBIEG DROGI, Z ZAZNACZENIEM TERENU NIEZBĘDNEGO DLA OBIEKTÓW BUDOWLANYCH ORAZ ISTNIEJĄCEGO UZBROJENIA TERENU

Inwestor:

Województwo Świętokrzyskie
al. IX Wieków Kielc 3
25-516 Kielce

Świętokrzyski Zarząd Dróg Wojewódzkich w Kielcach
ul. Jagiellońska 72
25-602 Kielce

Projekt - Nr: 2k22.KKW

Rys. Nr : / Ark. Nr : 2 / 5

Plan sytuacyjny

Skala: 1 : 500

Rozbudowa drogi wojewódzkiej Nr 768
Kazimierza Wielka - gr. woj. - II etap

Bud-km 61+341 - 66+152

Funkcja	Imię i nazwisko	Specjalność	Numer uprawnień	Podpis
Projektant	inż. Tomasz Stawarz	drogowa	WAM/0126/PWOD/05	
Sprawdzający	mgr inż. Iwona Gryglak	drogowa	MAP/0006/PWBD/21	

Data	Stadium	Branża
październik 2024 r.	Projekt budowlany	Wielobranżowa

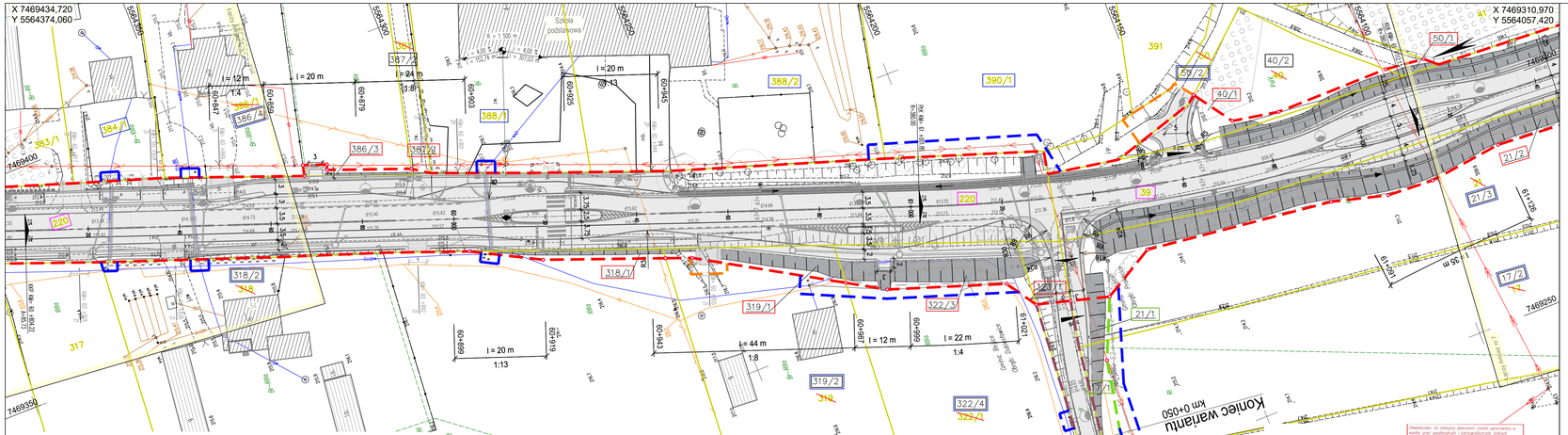

MAPA DO CELÓW PROJEKTOWYCH – B4

Oznaczenie kartograficzne zgłoszenia pracy geodezyjnej		G.6642.3.2023	
Miejscowość		Dobiesławice, Proniewice	
Jednostka ewidencyjna	identyfikator	260320_2	
	nazwa	Bojków	
Obręb ewidencyjny	identyfikator	260320_2.0004; 260320_2.0013	
	nazwa	Dobiesławice, Proniewice	
Skala mapy		1:500	
Rzędna układu współrzędnych	przekrój	układ 2000– strefa 7	
	wysokości	PL_EVRF2007–NH	

Arkusz mapy: 7.128.17.00.2.4; 7.128.17.00.4.2; 7.128.17.01.4.3; 7.128.17.01.4.4; 7.128.17.00.2.2; 7.128.17.00.2.4; 7.128.17.00.4.2

Oznaczenie granic obszaru, którzy był przedmiotem aktualizacji	–
Dodatkowo: granice mojego sąsiedztwa na zagospodarowanie gruntów działkowych w przedmiot projektowej/ Inwestycji	nie badano
Kontur użytku gruntowego, który był przedmiotem badań dotyczy wielkości gruntów i budynków	

BIURO GEODEZYJNO-PROJEKTOWE
Janusz Thiel
ul. Kościuszki 3/5 Kostnica 19-220 Grajewo
NIP 704-173-60-70
GEODETA
Janusz Thiel
upoważnienie Starosty w Grajewie nr 5154
GEODETA
Barbara Pawlak
(data, imię i nazwisko, nr uprawnień kierownika prac. geodezyjnych)
01.08.2023r.
(imię i nazwisko osoby sporządzającej mapę)

Wyjaśnienie symboli

Ewidencja gruntów

- zakres mapy do celów projektowych
- granica obrębu
- istniejąca granica ewidencyjna nieruchomości
- linia rozgraniczająca teren inwestycji z pkt. granicznym określającą pas drogowy planowany do przejęcia na rzecz JST - art. 11d pkt. 3a
- linia rozgraniczająca teren z punktem granicznym określającą przyszły pas drogowy innych dróg publicznych art. 11f ust. 1 pkt. 8 lit. g oraz art. 11f ust. 2a
- linia zajęcia na czas realizacji inwestycji terenów wód płynących art. 20a ust.1
- linia ograniczonego korzystania z nieruchomości dla budowy lub przebudowy innych dróg publicz. art. 11f ust. 1 pkt. 8 lit. g
- linia ograniczonego korzystania z nieruchomości na czas realizacji robót budowlanych dla budowy lub przebudowy sieci uzbrojenia terenu art. 11f ust. 1 pkt. 8 lit. e
- linia ograniczonego korzystania z nieruchomości na czas realizacji robót budowlanych dla budowy lub przebudowy zjazdów art. 11f ust. 1 pkt. 8 lit. h
- linia ograniczonego korzystania z nieruchomości na czas realizacji robót budowlanych dla budowy lub przebudowy urządzeń wodnych lub urządzeń melioracji wodnych szczegółowych art. 11f ust. 1 pkt. 8 lit. f
- numer działki do podziału
- numer działki po podziale przejęta na rzecz pozostałych Zarządców Dróg
- numer działki, na której prace będą wykonywane w ograniczeniu
- numer działki, na której prace będą wykonywanena podstawie art.20a specustawy drogowej
- numer działki - po podziale pozostająca przy właścicielu
- numer działki - po podziale przejęta pod inwestycję
- numer działki stanowiącej własność Województwa Świętokrzyskiego i będącą w zarządzie Świętokrzyskiego Zarządu Dróg Wojewódzkich w Kielcach

kat.:	wojewódzka
klasa:	G
charakt.:	zab.
$V_{p.ter.zab.}$:	50 km/h
$V_{p.poza\ ter.zab.}$:	70 km/h
$V_{m.ter.zab.}$:	60 km/h
$V_{m.poza\ ter.zab.}$:	90 km/h
kat. ruchu:	KR-4
kat. gruntu:	G4

1 2 3 4 5 6 7 8 9 10 11 12 13 14 15 16

Jednostka projektowa:
Znak Gdańsk sp. z o.o.
ul. Potęgowska 12 / 48
80-174 Gdańsk, Polska
tel.: +48 58 746 39 00

Opracowano :	
Podpisano :	
Sprawdzono :	
Nr umowy	: ŚZDW.M-WZ.223.44.83.2022.MA

Nr:	Rodzaj zmiany	Data	Podpis

KOPIA MAPY ZASADNICZEJ PRZYJĘTA DO ZASOBU PRZEDSTAWIAJĄCA PROPONOWANY PRZEBIEG DROGI, Z ZAZNACZENIEM TERENU NIEZBĘDNEGO DLA OBIEKTÓW BUDOWLANYCH ORAZ ISTNIEJĄCEGO UZBROJENIA TERENU

Inwestor:
Województwo Świętokrzyskie
al. IX Wieków Kielc 3
25-516 Kielce

Świętokrzyski Zarząd Dróg Wojewódzkich w Kielcach
ul. Jagiellońska 72
25-602 Kielce

Projekt - Nr: 2k22.KKW

Rys. Nr : / Ark. Nr : 2 / 6

Plan sytuacyjny

Skala: 1 : 500

Rozbudowa drogi wojewódzkiej Nr 768
Kazimierza Wielka - gr. woj. - II etap

Bud-km 61+341 - 66+152

Funkcja	Imię i nazwisko	Specjalność	Numer uprawnień	Podpis
Projektant	inż. Tomasz Stawarz	drogowa	WAM/0126/PWOD/05	
Sprawdzający	mgr inż. Iwona Gryglak	drogowa	MAP/0006/PWBD/21	

Data	Stadium	Branża
październik 2024 r.	Projekt budowlany	Wielobranżowa

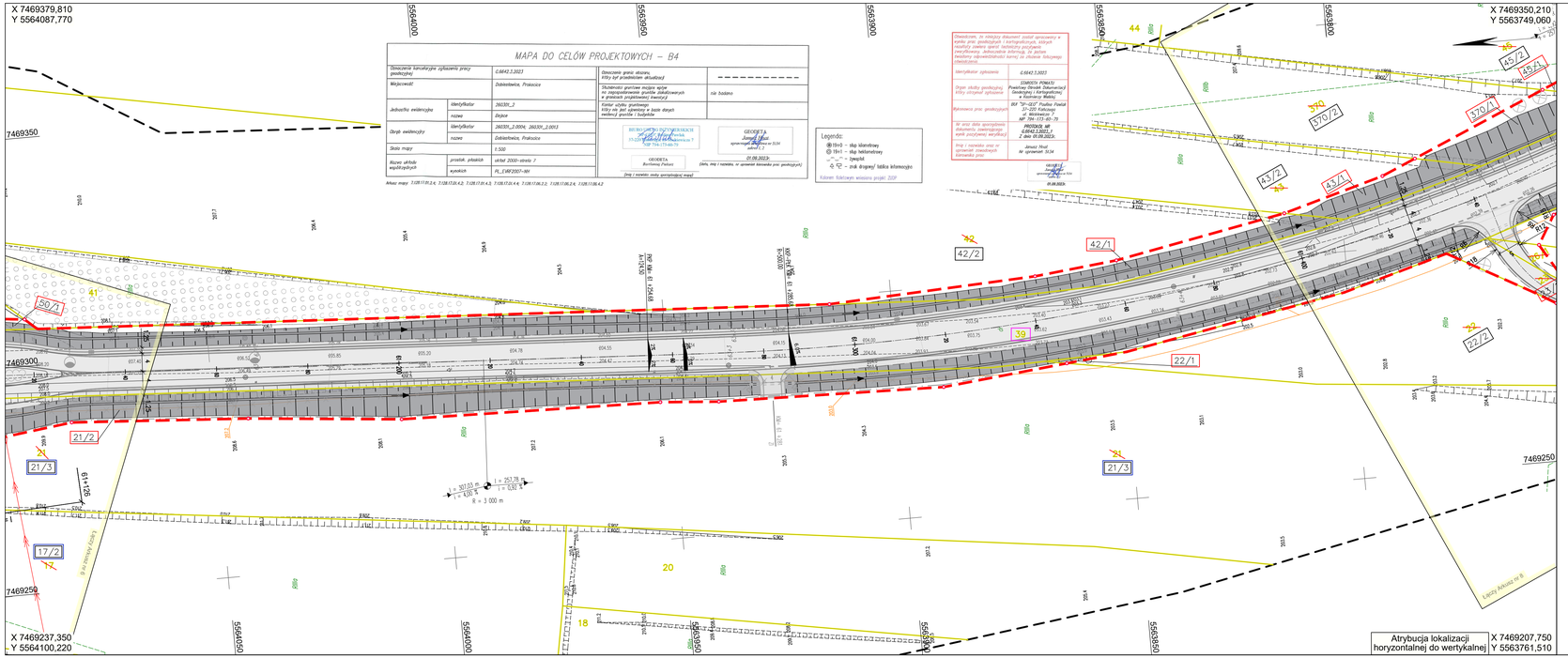
X 7469379,810
Y 5564087,770
X 7469350,210
Y 5563749,060
X 7469237,350
Y 5564100,220
Atrybucja lokalizacji horyzontalnej do wertykalnej
X 7469207,750
Y 5563761,510
MAPA DO CELÓW PROJEKTOWYCH – B4
Oznaczenie kartograficzne opracowania (pracy geodezyjnej) G.6642.3.2023
Miejscowość Dąbiele/wice, Prokocice
Jednostka ewidencyjna identyfikator 260301_2 nazwa Bejkce
Obręb ewidencyjny identyfikator 260301_2.0004; 260301_2.0013 nazwa Dąbiele/wice, Prokocice
Skala mapy 1:500
Rzut: przekrój płaszczyzny pionowej
Rzędne wysokościowe: Kronsztadzkie 1959
Układ współrzędnych: PL-2000 strefa 7
Układ odniesienia: PL_EVRF2007-NH
Mapa zasadnicza: 7.128.17.55.2.4; 7.128.17.56.4.2; 7.128.17.61.4.3; 7.128.17.63.4.4; 7.128.17.66.2.2; 7.128.17.66.2.4; 7.128.17.66.4.2
Oznaczenie granic obszaru, który był przedmiotem aktualizacji
Skuteczność graniczna mocująca wpisy na rozgraniczenie gruntów działek/obrębów z granicami projektowanej inwestycji
Element użytku gruntowego; który nie jest ujawniony w bazie danych ewidencji gruntów i budynków
BIURO GEODEZYJNO-TECHNICZNE Jerzy Wiśniewski 19-220 Grajewo, ul. Kościuszki 7 NIP 719-171-86-79
GEODETA Jerzy Wiśniewski upoważnienie Starosty nr 5/24 z dnia 01.08.2022r.
01.08.2023r.
GEODETA Bartłomiej Pankow
(data, imię i nazwisko, nr uprawnień zawodowych prac geodezyjnych)
(imię i nazwisko osoby sporządzającej mapę)
Oświadczam, że niniejszy dokument został sporządzony w wyniku prac geodezyjnych i kartograficznych, aktualny rozstrój zawiera aperat laniatycy przyjęcia inwentaryzacji, dokumentów informacji, że jestem świadomy odpowiedzialności karnej za złożenie fałszywego oświadczenia.
Identyfikator zgłoszenia G.6642.3.2023
Organ służby geodezyjnej, który otrzymał zgłoszenie DYREKTOR POWIATU Powiatowy Ośrodek Dokumentacji Geodezyjnej i Kartograficznej w Kozienicach Wydziału
Numer/ewa prac geodezyjnych Dz/ 70-d/22 Pawłów Pawłów 21-220 Garbatka-Letnisko ul. Kościuszki 7 NP 794-173-49-79
Nr oraz data sporządzenia protokołu/ewidencji wyników pracy/pracy weryfikacji PROTOCOL NR: G.6642.3.2023_1 Z dnia: 05.08.2023r.
Imię i nazwisko oraz nr uprawnień zawodowych osób wykonujących prace Janusz Nowak Nr uprawnień 5134
GEODETA Janusz Nowak upoważnienie Starosty nr 5/24 z dnia 01.08.2023r.
Legenda:
19+1 – słup oświetlowy
19+1 – słup telekomunowy
– ławeczki
42 – znak drogowy/ tablica informacyjna
Kolorem fioletowym wniesiono projekt ZDP
Wyłączenie z użytkowania
Wyłączenie z użytkowania
Wyłączenie z użytkowania

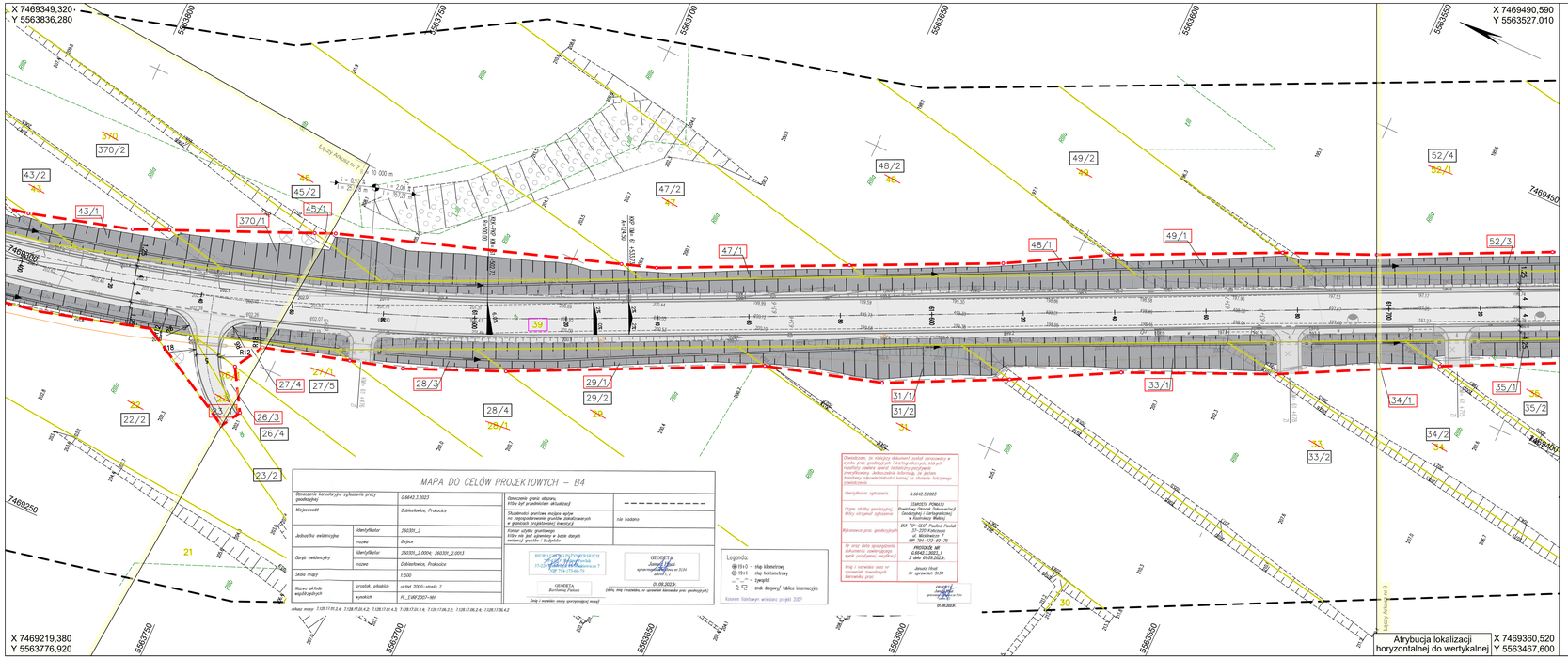

Wyjaśnienie symboli

Ewidencja gruntów

- zakres mapy do celów projektowych
- granica obrębu
- istniejąca granica ewidencyjna nieruchomości
- linia rozgraniczająca teren inwestycji z pkt. granicznym określająca pas drogowy planowany do przejęcia na rzecz JST - art. 11d pkt. 3a
- linia rozgraniczająca teren z punktem granicznym określająca przyszły pas drogowy innych dróg publicznych art. 11f ust. 1 pkt. 8 lit. g oraz art. 11f ust. 2a
- linia zajęcia na czas realizacji inwestycji terenów wód płynących art. 20a ust.1
- linia ograniczonego korzystania z nieruchomości dla budowy lub przebudowy innych dróg publicz. art. 11f ust. 1 pkt. 8 lit. g
- linia ograniczonego korzystania z nieruchomości na czas realizacji robót budowlanych dla budowy lub przebudowy sieci uzbrojenia terenu art. 11f ust. 1 pkt. 8 lit. e
- linia ograniczonego korzystania z nieruchomości na czas realizacji robót budowlanych dla budowy lub przebudowy zjazdów art. 11f ust. 1 pkt. 8 lit. h
- linia ograniczonego korzystania z nieruchomości na czas realizacji robót budowlanych dla budowy lub przebudowy urządzeń wodnych lub urządzeń melioracji wodnych szczegółowych art. 11f ust. 1 pkt. 8 lit. f
- numer działki do podziału
- numer działki po podziale przejęta na rzecz pozostałych Zarządców Dróg
- numer działki, na której prace będą wykonywane w ograniczeniu
- numer działki, na której prace będą wykonywanena podstawie art.20a specustawy drogowej
- numer działki - po podziale pozostająca przy właścicielu
- numer działki - po podziale przejęta pod inwestycję
- numer działki stanowiącej własność Województwa Świętokrzyskiego i będąca w zarządzie Świętokrzyskiego Zarządu Dróg Wojewódzkich w Kielcach

kat.:	wojewódzka
klasa:	G
charakt.:	zab.
$V_{p.\,ter.\,zab.}$:	50 km/h
$V_{p.\,poza\ ter.\,zab.}$:	70 km/h
$V_{m.\,ter.\,zab.}$:	60 km/h
$V_{m.\,poza\ ter.\,zab.}$:	90 km/h
kat. ruchu:	KR-4
kat. gruntu:	G4

1 2 3 4 5 6 7 8 9 10 11 12 13 14 15 16

Jednostka projektowa:
Znak Gdańsk sp. z o.o.
ul. Potęgowska 12 / 48
80-174 Gdańsk, Polska
tel.: +48 58 746 39 00

Opracowano :	
Podpisano :	
Sprawdzono :	
Nr umowy	: SZDW.MI-WZ.223.44.83.2022.MA

Nr:	Rodzaj zmiany	Data	Podpis

KOPIA MAPY ZASADNICZEJ PRZYJĘTA DO ZASOBU PRZEDSTAWIAJĄCA PROPONOWANY PRZEBIEG DROGI, Z ZAZNACZENIEM TERENU NIEZBĘDNEGO DLA OBIEKTÓW BUDOWLANYCH ORAZ ISTNIEJĄCEGO UZBROJENIA TERENU

Inwestor:
Województwo Świętokrzyskie
ul. IX Wieków Kielc 3
25-516 Kielce

Świętokrzyski Zarząd Dróg Wojewódzkich w Kielcach
ul. Jagiellońska 72
25-602 Kielce

Projekt - Nr: 2k22.KKW

Rys. Nr : / Ark. Nr : 2 / 8

Plan sytuacyjny

Skala: 1 : 500

Rozbudowa drogi wojewódzkiej Nr 768 Kazimierza Wielka - gr. woj. - II etap

Bud-km 61+341 - 66+152

Funkcja	Imię i nazwisko	Specjalność	Numer uprawnień	Podpis
Projektant	inż. Tomasz Stawarz	drogowa	WAM/0126/PWOD/05	
Sprawdzający	mgr inż. Iwona Gryglak	drogowa	MAP/0006/PWBD/21	

Data	Stadium	Branża
październik 2024 r.	Projekt budowlany	Wielobranżowa

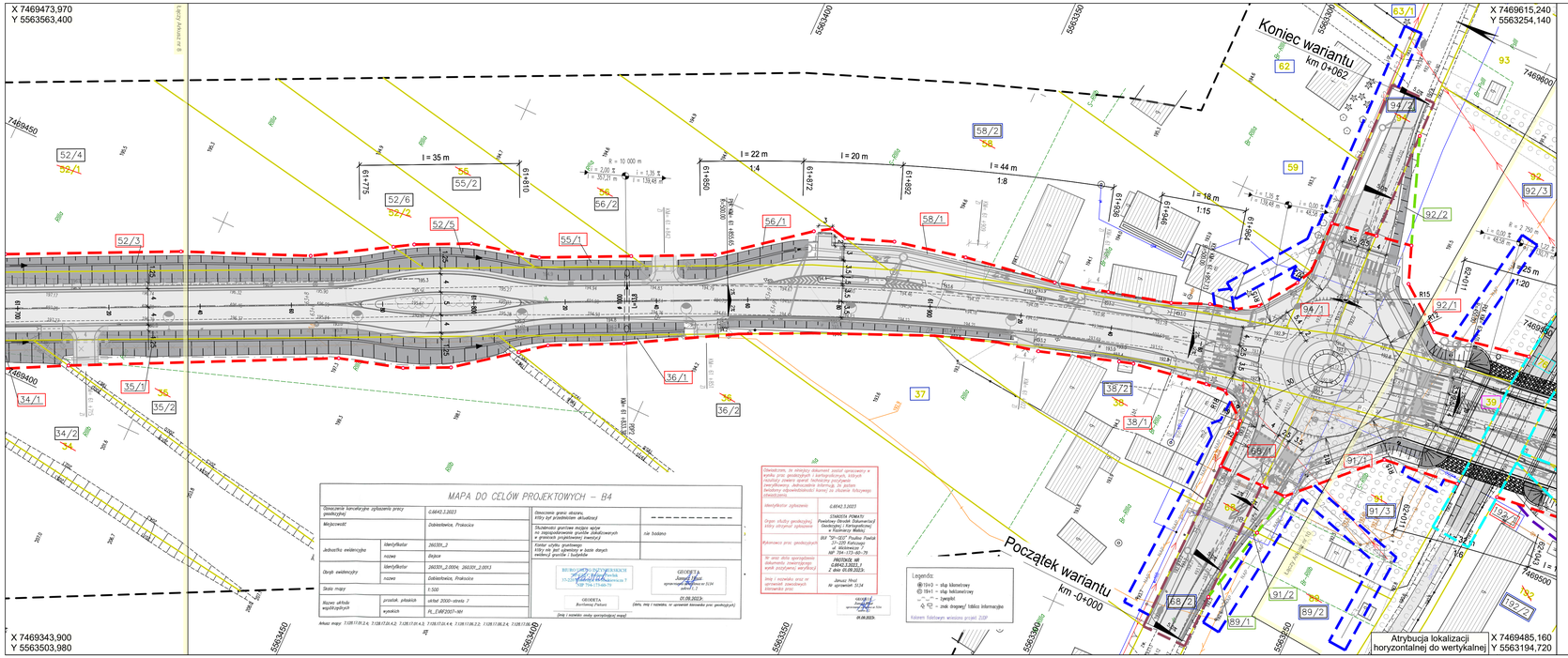
X 7469473,970
Y 5563563,400
X 7469615,240
Y 5563254,140
X 7469343,900
Y 5563503,980
X 7469485,160
Y 5563194,720
Koniec wariantu
km 0+062
Początek wariantu
km 0+000
l = 35 m
l = 22 m
l = 20 m
l = 44 m
l = 18 m
1:4
1:8
1:15
1:20
R = 10 000 m
R = 2,00 m
R = 357,21 m
R = 2 258 m
R = 1 000 m
R = 1 000,00
R = 1 000,00
R = 1 000,00

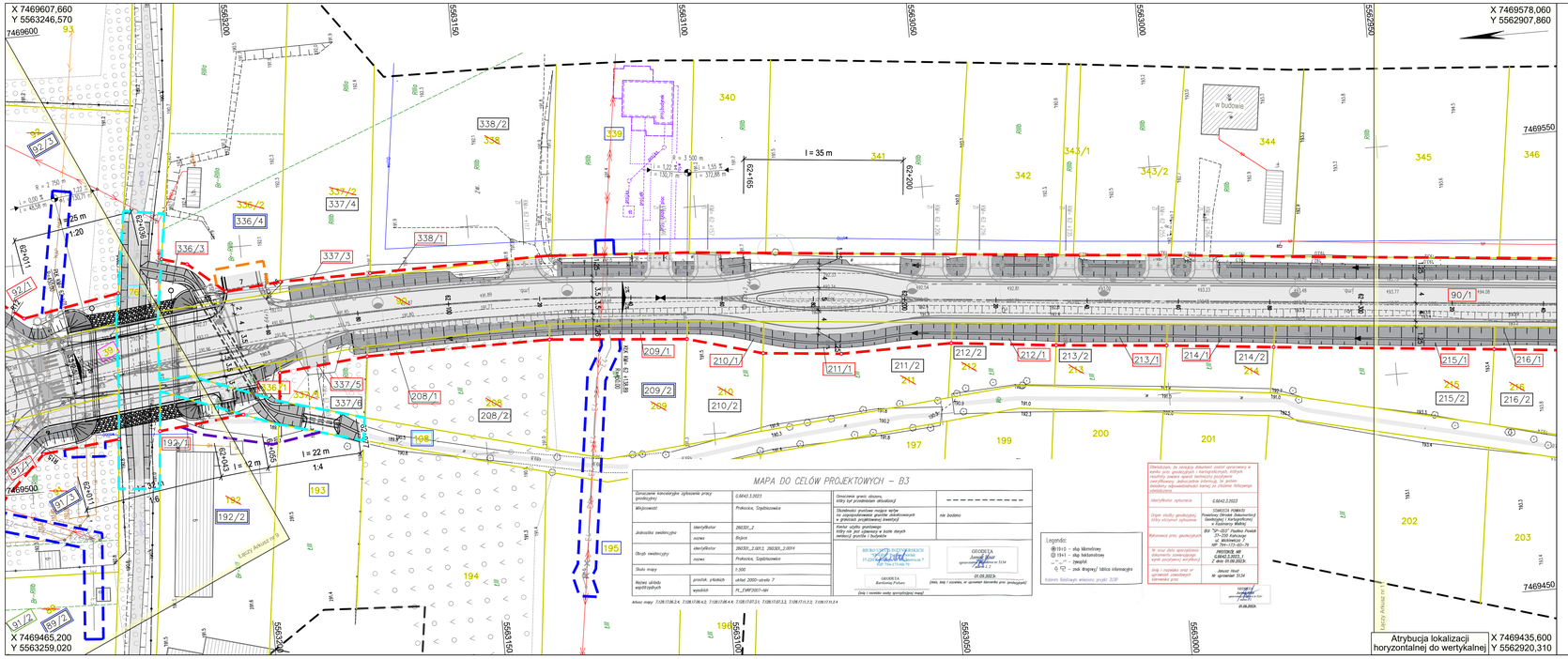

Wyjaśnienie symboli

Ewidencja gruntów

- zakres mapy do celów projektowych
- granica obrębu
- istniejąca granica ewidencyjna nieruchomości
- linia rozgraniczająca teren inwestycji z pkt. granicznym określająca pas drogowy planowany do przejęcia na rzecz JST - art. 11d pkt. 3a
- linia rozgraniczająca teren z punktem granicznym określająca przyszły pas drogowy innych dróg publicznych art. 11f ust. 1 pkt. 8 lit. g oraz art. 11f ust. 2a
- linia zajęcia na czas realizacji inwestycji terenów wód płynących art. 20a ust.1
- linia ograniczonego korzystania z nieruchomości dla budowy lub przebudowy innych dróg publicz. art. 11f ust. 1 pkt. 8 lit. g
- linia ograniczonego korzystania z nieruchomości na czas realizacji robót budowlanych dla budowy lub przebudowy sieci uzbrojenia terenu art. 11f ust. 1 pkt. 8 lit. e
- linia ograniczonego korzystania z nieruchomości na czas realizacji robót budowlanych dla budowy lub przebudowy zjazdów art. 11f ust. 1 pkt. 8 lit. h
- linia ograniczonego korzystania z nieruchomości na czas realizacji robót budowlanych dla budowy lub przebudowy urządzeń wodnych lub urządzeń melioracji wodnych szczegółowych art. 11f ust. 1 pkt. 8 lit. f
- numer działki do podziału
- numer działki po podziale przejęta na rzecz pozostałych Zarządców Dróg
- numer działki, na której prace będą wykonywane w ograniczeniu
- numer działki, na której prace będą wykonywanena podstawie art.20a specustawy drogowej
- numer działki - po podziale pozostająca przy właścicielu
- numer działki - po podziale przejęta pod inwestycję
- numer działki stanowiącej własność Województwa Świętokrzyskiego i będącą w zarządzie Świętokrzyskiego Zarządu Dróg Wojewódzkich w Kielcach

kat.:	wojewódzka
klasa:	G
charakt.:	zab.
$V_{p.ter.zab.}$:	50 km/h
$V_{p.poza\ ter.zab.}$:	70 km/h
$V_{m.ter.zab.}$:	60 km/h
$V_{m.poza\ ter.zab.}$:	90 km/h
kat. ruchu:	KR-4
kat. gruntu:	G4

1 2 3 4 5 6 7 8 9 10 11 12 13 14 15 16

Jednostka projektowa:

Znak Gdańsk sp. z o.o.
ul. Potęgowska 12 / 48
80-174 Gdańsk, Polska
tel.: +48 58 746 39 00

Opracowano :	
Podpisano :	
Sprawdzono :	
Nr umowy	: ŚZDW.M-WZ.223.44.83.2022.MA

Nr:	Rodzaj zmiany	Data	Podpis

KOPIA MAPY ZASADNICZEJ PRZYJĘTA DO ZASOBU PRZEDSTAWIAJĄCA PROPONOWANY PRZEBIEG DROGI, Z ZAZNACZENIEM TERENU NIEZBĘDNEGO DLA OBIEKTÓW BUDOWLANYCH ORAZ ISTNIEJĄCEGO UZBROJENIA TERENU

Inwestor:
Województwo Świętokrzyskie
al. IX Wieków Kielc 3
25-516 Kielce

Świętokrzyski Zarząd Dróg Wojewódzkich w Kielcach
ul. Jagiellońska 72
25-602 Kielce

Projekt - Nr: 2k22.KKW

Rys. Nr : / Ark. Nr : 2 / 10

Plan sytuacyjny

Skala: 1 : 500

Rozbudowa drogi wojewódzkiej Nr 768
Kazimierza Wielka - gr. woj. - II etap

Bud-km 61+341 - 66+152

Funkcja	Imię i nazwisko	Specjalność	Numer uprawnień	Podpis
Projektant	inż. Tomasz Stawarz	drogowa	WAM/0126/PWOD/05	
Sprawdzający	mgr inż. Iwona Gryglak	drogowa	MAP/0006/PWBD/21	

Data	Stadium	Branża
październik 2024 r.	Projekt budowlany	Wielobranżowa

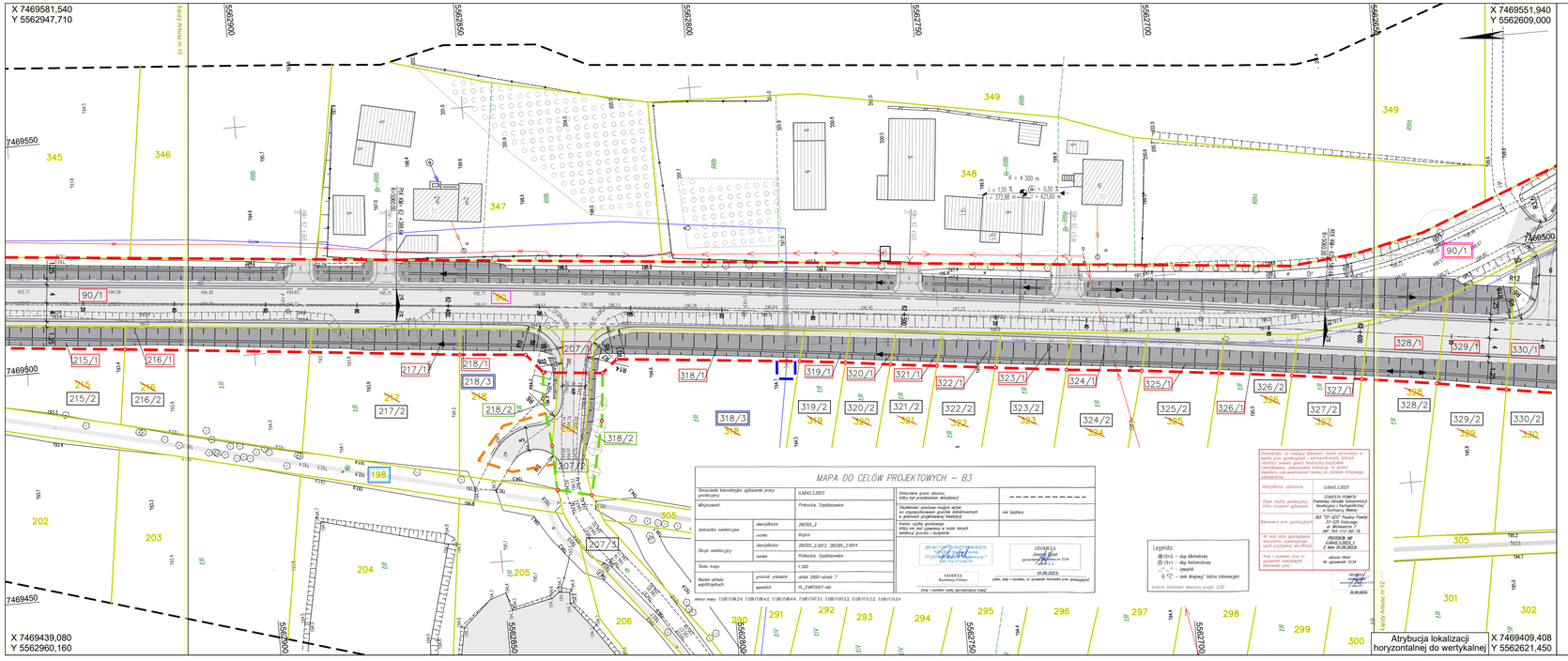

Wyjaśnienie symboli

Ewidencja gruntów

- zakres mapy do celów projektowych
- granica obrębu
- istniejąca granica ewidencyjna nieruchomości
- linia rozgraniczająca teren inwestycji z pkt. granicznym określającą pas drogowy planowany do przejęcia na rzecz JST - art. 11d pkt. 3a
- linia rozgraniczająca teren z punktem granicznym określającą przyszły pas drogowy innych dróg publicznych art. 11f ust. 1 pkt. 8 lit. g oraz art. 11f ust. 2a
- linia zajęcia na czas realizacji inwestycji terenów wód płynących art. 20a ust.1
- linia ograniczonego korzystania z nieruchomości dla budowy lub przebudowy innych dróg publicz. art. 11f ust. 1 pkt. 8 lit. g
- linia ograniczonego korzystania z nieruchomości na czas realizacji robót budowlanych dla budowy lub przebudowy sieci uzbrojenia terenu art. 11f ust. 1 pkt. 8 lit. e
- linia ograniczonego korzystania z nieruchomości na czas realizacji robót budowlanych dla budowy lub przebudowy zjazdów art. 11f ust. 1 pkt. 8 lit. h
- linia ograniczonego korzystania z nieruchomości na czas realizacji robót budowlanych dla budowy lub przebudowy urządzeń wodnych lub urządzeń melioracji wodnych szczegółowych art. 11f ust. 1 pkt. 8 lit. f
- numer działki do podziału
- numer działki po podziale przejęta na rzecz pozostałych Zarządców Dróg
- numer działki, na której prace będą wykonywane w ograniczeniu
- numer działki, na której prace będą wykonywanena podstawie art.20a specustawy drogowej
- numer działki - po podziale pozostająca przy właścicielu
- numer działki - po podziale przejęta pod inwestycję
- numer działki stanowiącej własność Województwa Świętokrzyskiego i będąca w zarządzie Świętokrzyskiego Zarządu Dróg Wojewódzkich w Kielcach

kat.:	wojewódzka
klasa:	G
charakt.:	zab.
$V_{p.ter.zab.}$:	50 km/h
$V_{p.poza\ ter.zab.}$:	70 km/h
$V_{m.ter.zab.}$:	60 km/h
$V_{m.poza\ ter.zab.}$:	90 km/h
kat. ruchu:	KR-4
kat. gruntu:	G4

1 2 3 4 5 6 7 8 9 10 11 12 13 14 15 16

Jednostka projektowa:

Znak Gdańsk sp. z o.o.
ul. Potęgowska 12 / 48
80-174 Gdańsk, Polska
tel.: +48 58 746 39 00

Opracowano :	
Podpisano :	
Sprawdzono :	
Nr umowy	: ŚZDW.M-WZ.223.44.83.2022.MA

Nr:	Rodzaj zmiany	Data	Podpis

KOPIA MAPY ZASADNICZEJ PRZYJĘTA DO ZASOBU PRZEDSTAWIAJĄCA PROPONOWANY PRZEBIEG DROGI, Z ZAZNACZENIEM TERENU NIEZBĘDNEGO DLA OBIEKTÓW BUDOWLANYCH ORAZ ISTNIEJĄCEGO UZBROJENIA TERENU

Inwestor:
Województwo Świętokrzyskie
al. IX Wieków Kielc 3
25-516 Kielce

Świętokrzyski Zarząd Dróg Wojewódzkich w Kielcach
ul. Jagiellońska 72
25-602 Kielce

Rys. Nr : / Ark. Nr : 2 / 11

Plan sytuacyjny

Skala: 1 : 500

Projekt - Nr: 2k22.KKW

Rozbudowa drogi wojewódzkiej Nr 768
Kazimierza Wielka - gr. woj. - II etap

Bud-km 61+341 - 66+152

Funkcja	Imię i nazwisko	Specjalność	Numer uprawnień	Podpis
Projektant	inż. Tomasz Stawarz	drogowa	WAM/0126/PWOD/05	
Sprawdzający	mgr inż. Iwona Gryglak	drogowa	MAP/0006/PWBD/21	

Data	Stadium	Branża
październik 2024 r.	Projekt budowlany	Wielobranżowa

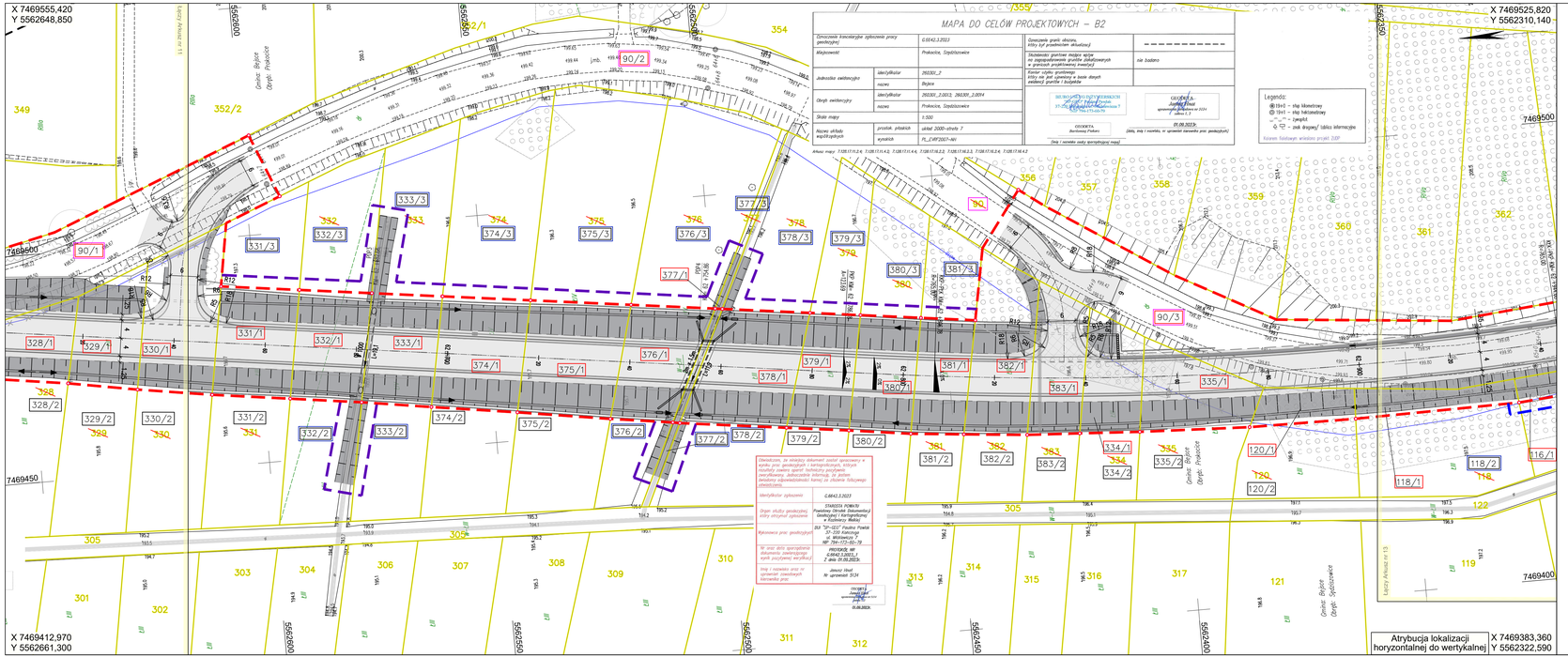

Wyjaśnienie symboli

Ewidencja gruntów

- zakres mapy do celów projektowych
- granica obrębu
- istniejąca granica ewidencyjna nieruchomości
- linia rozgraniczająca teren inwestycji z pkt. granicznym określająca pas drogowy planowany do przejęcia na rzecz JST – art. 11d pkt. 3a
- linia rozgraniczająca teren z punktem granicznym określająca przyszły pas drogowy innych dróg publicznych art. 11f ust. 1 pkt. 8 lit. g oraz art. 11f ust. 2a
- linia zajęcia na czas realizacji inwestycji terenów wód płynących art. 20a ust.1
- linia ograniczonego korzystania z nieruchomości dla budowy lub przebudowy innych dróg publicz. art. 11f ust. 1 pkt. 8 lit. g
- linia ograniczonego korzystania z nieruchomości na czas realizacji robót budowlanych dla budowy lub przebudowy sieci uzbrojenia terenu art. 11f ust. 1 pkt. 8 lit. e
- linia ograniczonego korzystania z nieruchomości na czas realizacji robót budowlanych dla budowy lub przebudowy zjazdów art. 11f ust. 1 pkt. 8 lit. h
- linia ograniczonego korzystania z nieruchomości na czas realizacji robót budowlanych dla budowy lub przebudowy urządzeń wodnych lub urządzeń melioracji wodnych szczegółowych art. 11f ust. 1 pkt. 8 lit. f
- numer działki do podziału
- numer działki po podziale przejęta na rzecz pozostałych Zarządców Dróg
- numer działki, na której prace będą wykonywane w ograniczeniu
- numer działki, na której prace będą wykonywanena podstawie art.20a specustawy drogowej
- numer działki - po podziale pozostająca przy właścicielu
- numer działki - po podziale przejęta pod inwestycję
- numer działki stanowiącej własność Województwa Świętokrzyskiego i będącą w zarządzie Świętokrzyskiego Zarządu Dróg Wojewódzkich w Kielcach

kat.:	wojewódzka
klasa:	G
charakt.:	zab.
$V_{p.ner.zab.}$:	50 km/h
$V_{p.poza\ ner.zab.}$:	70 km/h
$V_{m.ner.zab.}$:	60 km/h
$V_{m.poza\ ner.zab.}$:	90 km/h
kat. ruchu:	KR-4
kat. gruntu:	G4

1 2 3 4 5 6 7 8 9 10 11 12 13 14 15 16

Jednostka projektowa:

Znak Gdańsk sp. z o.o.
ul. Potęgowska 12 / 48
80-174 Gdańsk, Polska
tel.: +48 58 746 39 00

Opracowano :	
Podpisano :	
Sprawdzono :	
Nr umowy	: ŚZDW.M-WZ.223.44.83.2022.MA

Nr:	Rodzaj zmiany	Data	Podpis

KOPIA MAPY ZASADNICZEJ PRZYJĘTA DO ZASOBU PRZEDSTAWIAJĄCA PROPONOWANY PRZEBIEG DROGI, Z ZAZNACZENIEM TERENU NIEZBĘDNEGO DLA OBIEKTÓW BUDOWLANYCH ORAZ ISTNIEJĄCEGO UZBROJENIA TERENU

Inwestor:
Województwo Świętokrzyskie
al. IX Wieków Kielc 3
25-516 Kielce

Świętokrzyski Zarząd Dróg Wojewódzkich w Kielcach
ul. Jagiellońska 72
25-602 Kielce

Projekt - Nr: 2k22.KKW

Rys. Nr : / Ark. Nr : 2 / 12

Plan sytuacyjny

Skala: 1 : 500

Rozbudowa drogi wojewódzkiej Nr 768
Kazimierza Wielka - gr. woj. - II etap

Bud-km 61+341 - 66+152

Funkcja	Imię i nazwisko	Specjalność	Numer uprawnień	Podpis
Projektant	inż. Tomasz Stawarz	drogowa	WAM/0126/PWOD/05	
Sprawdzający	mgr inż. Iwona Gryglak	drogowa	MAP/0006/PWBD/21	

Data	Stadium	Branża
październik 2024 r.	Projekt budowlany	Wielobranżowa

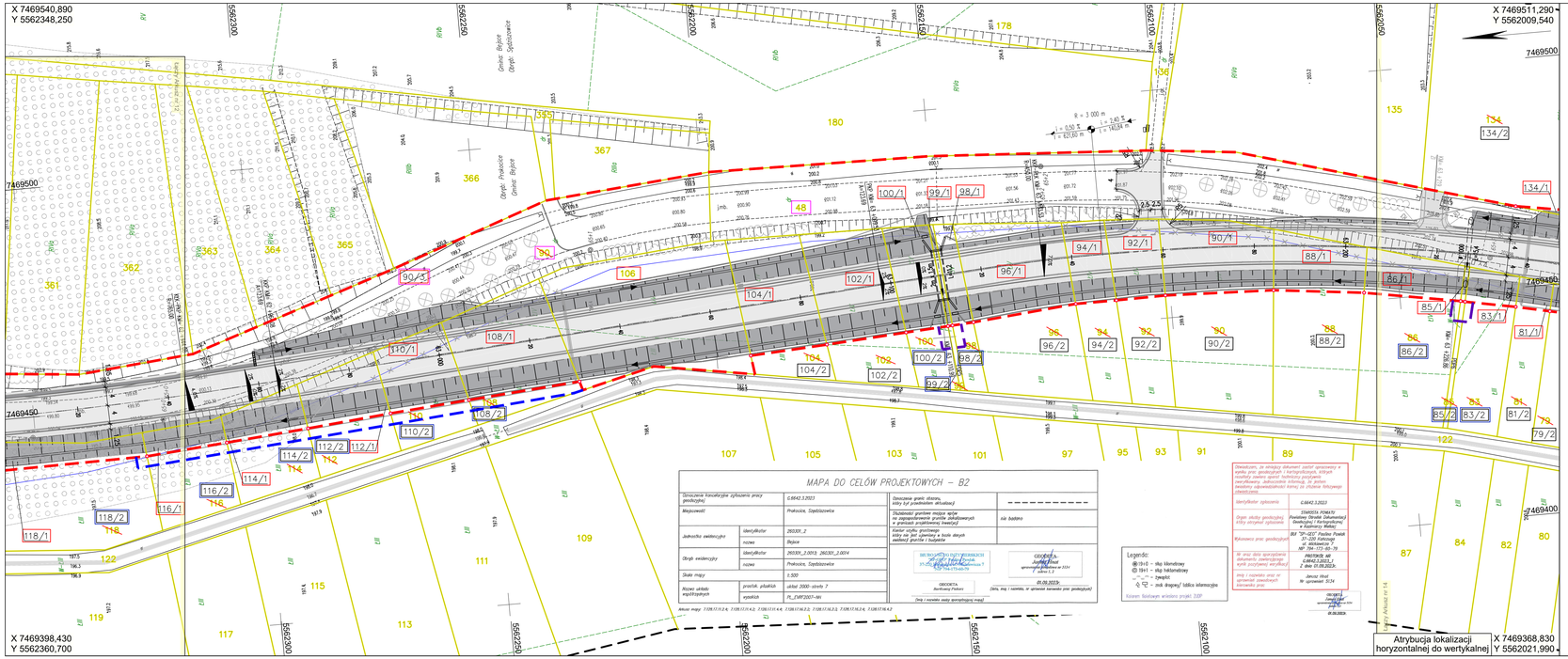
X 7469540,890
Y 5562348,250
X 7469511,290
Y 5562009,540
X 7469398,430
Y 5562360,700
X 7469368,830
Y 5562021,990
7469500
7469450
7469400
5562300
5562250
5562200
5562150
5562100
5562050
R = 3 000 m
i = 0,50 %
i = 0,40 %
L = 120,00 m
L = 140,04 m
2,5-2,5
Ogród Bajkowy
Ogród Sensoryczne
Ogród Prekoclów
Gminne Boiska
Plac Zabaw
Parking Kiss&Go
Parking Autobusowy
Przystanek autobusowy
Przejście dla pieszych
Ciąg pieszo-rowerowy
Droga dla pieszych
Droga dla rowerzystów
Droga dla samochodów
Droga dla samochodów ciężarowych
Droga dla samochodów specjalnych
Droga dla samochodów osobowych
Droga dla samochodów osobowych z przyczepą
Droga dla samochodów osobowych z przyczepą specjalną
Droga dla samochodów osobowych z przyczepą specjalną z przyczepą
Droga dla samochodów osobowych z przyczepą specjalną z przyczepą specjalną
Droga dla samochodów osobowych z przyczepą specjalną z przyczepą specjalną z przyczepą specjalną
Droga dla samochodów osobowych z przyczepą specjalną z przyczepą specjalną z przyczepą specjalną z przyczepą specjalną
Droga dla samochodów osobowych z przyczepą specjalną z przyczepą specjalną z przyczepą specjalną z przyczepą specjalną z przyczepą specjalną
Droga dla samochodów osobowych z przyczepą specjalną z przyczepą specjalną z przyczepą specjalną z przyczepą specjalną z przyczepą specjalną z przyczepą specjalną
Droga dla samochodów osobowych z przyczepą specjalną z przyczepą specjalną z przyczepą specjalną z przyczepą specjalną z przyczepą specjalną z przyczepą specjalną z przyczepą specjalną
Droga dla samochodów osobowych z przyczepą specjalną z przyczepą specjalną z przyczepą specjalną z przyczepą specjalną z przyczepą specjalną z przyczepą specjalną z przyczepą specjalną z przyczepą specjalną
Droga dla samochodów osobowych z przyczepą specjalną z przyczepą specjalną z przyczepą specjalną z przyczepą specjalną z przyczepą specjalną z przyczepą specjalną z przyczepą specjalną z przyczepą specjalną z przyczepą specjalną
Droga dla samochodów osobowych z przyczepą specjalną

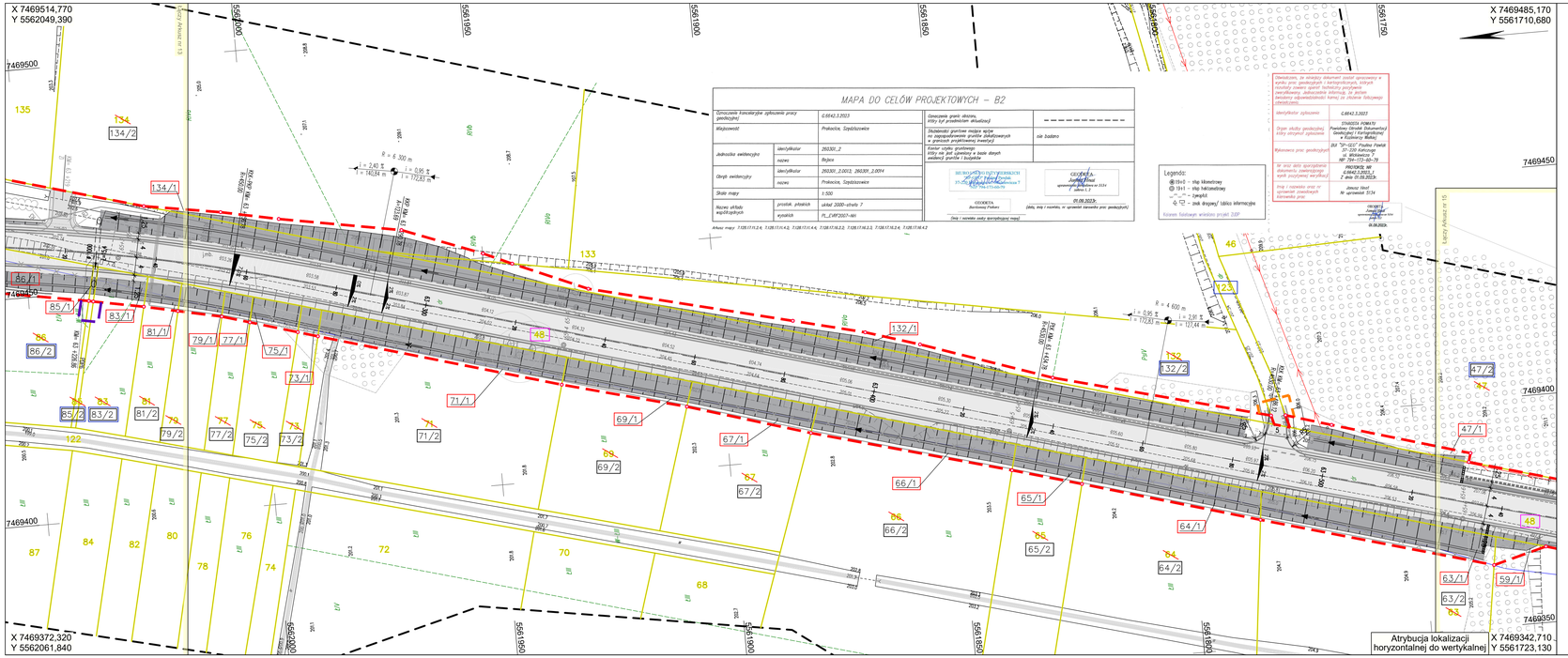

Wyjaśnienie symboli

Ewidencja gruntów

- zakres mapy do celów projektowych
- granica obrębu
- istniejąca granica ewidencyjna nieruchomości
- linia rozgraniczająca teren inwestycji z pkt. granicznym określająca pas drogowy planowany po przejęciu na rzecz JST - art. 11d pkt. 3a
- linia rozgraniczająca teren z punktem granicznym określająca przyszły pas drogowy innych dróg publicznych art. 11f ust. 1 pkt. 8 lit. g oraz art. 11f ust. 2a
- linia zajęcia na czas realizacji inwestycji terenów wód płynących art. 20a ust.1
- linia ograniczonego korzystania z nieruchomości dla budowy lub przebudowy innych dróg publicz. art. 11f ust. 1 pkt. 8 lit. g
- linia ograniczonego korzystania z nieruchomości na czas realizacji robót budowlanych dla budowy lub przebudowy sieci uzbrojenia terenu art. 11f ust. 1 pkt. 8 lit. e
- linia ograniczonego korzystania z nieruchomości na czas realizacji robót budowlanych dla budowy lub przebudowy zjazdów art. 11f ust. 1 pkt. 8 lit. h
- linia ograniczonego korzystania z nieruchomości na czas realizacji robót budowlanych dla budowy lub przebudowy urządzeń wodnych lub urządzeń melioracji wodnych szczegółowych art. 11f ust. 1 pkt. 8 lit. f
- numer działki do podziału
- numer działki po podziale przejęta na rzecz pozostałych Zarządców Dróg
- numer działki, na której prace będą wykonywane w ograniczeniu
- numer działki, na której prace będą wykonywanena podstawie art.20a specustawy drogowej
- numer działki - po podziale pozostająca przy właścicielu
- numer działki - po podziale przejęta pod inwestycję
- numer działki stanowiącej własność Województwa Świętokrzyskiego i będącą w zarządzie Świętokrzyskiego Zarządu Dróg Wojewódzkich w Kielcach

kat.:	wojewódzka
klasa:	G
charakt.:	zab.
Vp.$_{ter.zab.}$:	50 km/h
Vp.$_{poza\ ter.zab.}$:	70 km/h
Vm.$_{ter.zab.}$:	60 km/h
Vm.$_{poza\ ter.zab.}$:	90 km/h
kat. ruchu:	KR-4
kat. gruntu:	G4

1 2 3 4 5 6 7 8 9 10 11 12 13 14 15 16

Jednostka projektowa:
Znak Gdańsk sp. z o.o.
ul. Potęgowska 12 / 48
80-174 Gdańsk, Polska
tel.: +48 58 746 39 00

Opracowano :	
Podpisano :	
Sprawdzono :	
Nr umowy :	SZDW.M-WZ.223.44.83.2022.MA

Nr:	Rodzaj zmiany	Data	Podpis

KOPIA MAPY ZASADNICZEJ PRZYJĘTA DO ZASOBU PRZEDSTAWIAJĄCA PROPONOWANY PRZEBIEG DROGI, Z ZAZNACZENIEM TERENU NIEZBĘDNEGO DLA OBIEKTÓW BUDOWLANYCH ORAZ ISTNIEJĄCEGO UZBROJENIA TERENU

Inwestor:
Województwo Świętokrzyskie
al. IX Wieków Kielc 3
25-516 Kielce

Świętokrzyski Zarząd Dróg Wojewódzkich w Kielcach
ul. Jagiellońska 72
25-602 Kielce

Projekt - Nr: 2k22.KKW

Rys. Nr : / Ark. Nr : 2 / 14

Plan sytuacyjny

Skala: 1 : 500

Rozbudowa drogi wojewódzkiej Nr 768
Kazimierza Wielka - gr. woj. - II etap

Bud-km 61+341 - 66+152

Funkcja	Imię i nazwisko	Specjalność	Numer uprawnień	Podpis
Projektant	inż. Tomasz Stawarz	drogowa	WAM/0126/PWOD/05	
Sprawdzający	mgr inż. Iwona Gryglak	drogowa	MAP/0006/PWBD/21	

Data	Stadium	Branża
październik 2024 r.	Projekt budowlany	Wielobranżowa

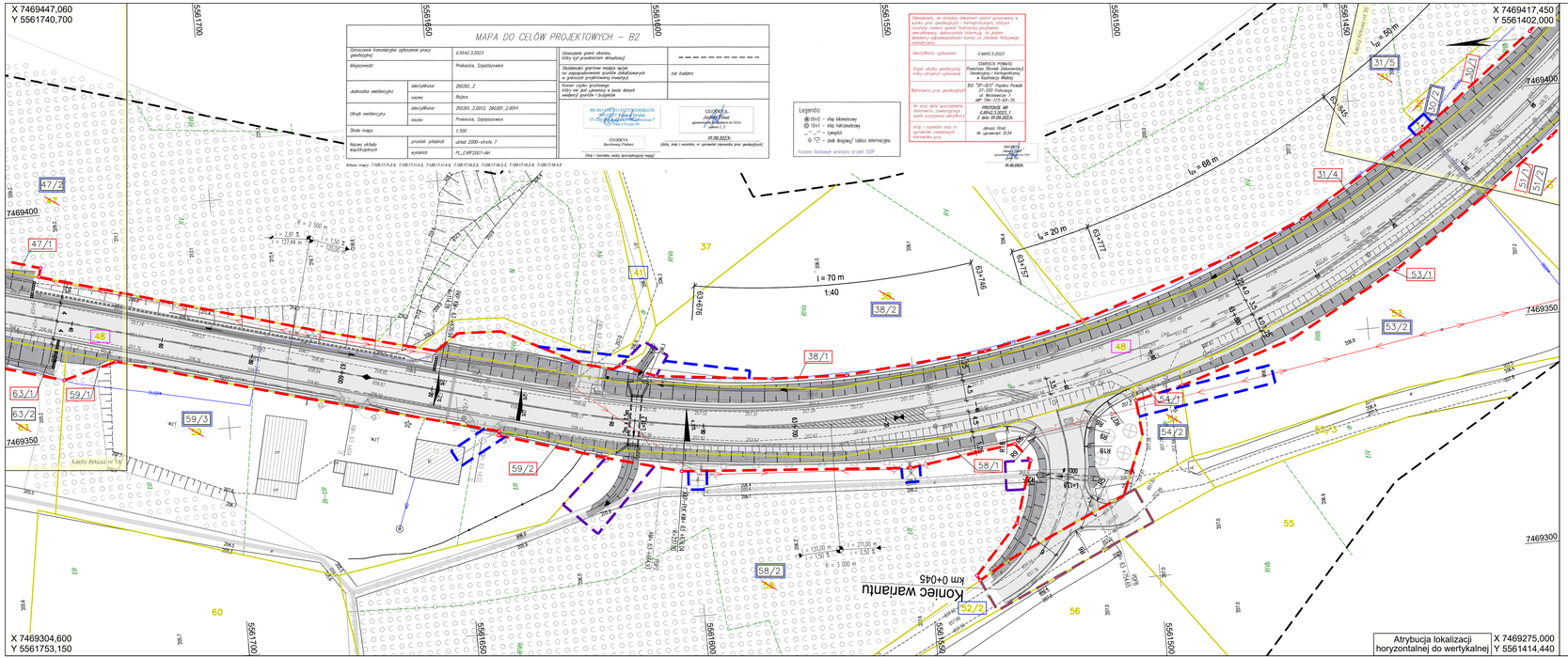

Wyjaśnienie symboli

Ewidencja gruntów

- zakres mapy do celów projektowych
- granica obrębu
- istniejąca granica ewidencyjna nieruchomości
- linia rozgraniczająca teren inwestycji z pkt. granicznym określająca pas drogowy planowany do przejęcia na rzecz JST - art. 11d pkt. 3a
- linia rozgraniczająca teren z punktem granicznym określająca przyszły pas drogowy innych dróg publicznych art. 11f ust. 1 pkt. 8 lit. g oraz art. 11f ust. 2a
- linia zajęcia na czas realizacji inwestycji terenów wód płynących art. 20a ust.1
- linia ograniczonego korzystania z nieruchomości dla budowy lub przebudowy innych dróg publicz. art. 11f ust. 1 pkt. 8 lit. g
- linia ograniczonego korzystania z nieruchomości na czas realizacji robót budowlanych dla budowy lub przebudowy sieci uzbrojenia terenu art. 11f ust. 1 pkt. 8 lit. e
- linia ograniczonego korzystania z nieruchomości na czas realizacji robót budowlanych dla budowy lub przebudowy zjazdów art. 11f ust. 1 pkt. 8 lit. h
- linia ograniczonego korzystania z nieruchomości na czas realizacji robót budowlanych dla budowy lub przebudowy urządzeń wodnych lub urządzeń melioracji wodnych szczegółowych art. 11f ust. 1 pkt. 8 lit. f
- numer działki do podziału
- numer działki po podziale przejęta na rzecz pozostałych Zarządców Dróg
- numer działki, na której prace będą wykonywane w ograniczeniu
- numer działki, na której prace będą wykonywanena podstawie art.20a specustawy drogowej
- numer działki - po podziale pozostająca przy właścicielu
- numer działki - po podziale przejęta pod inwestycję
- numer działki stanowiącej własność Województwa Świętokrzyskiego i będąca w zarządzie Świętokrzyskiego Zarządu Dróg Wojewódzkich w Kielcach

kat.:	wojewódzka
klasa:	G
charakt.:	dab.
$V_{p.ter.zab.}$:	50 km/h
$V_{p.poza\ ter.zab.}$:	70 km/h
$V_{m.ter.zab.}$:	60 km/h
$V_{m.poza\ ter.zab.}$:	90 km/h
kat. ruchu:	KR-4
kat. gruntu:	G4

1 2 3 4 5 6 7 8 9 10 11 12 13 14 15 16

Jednostka projektowa:

Znak Gdańsk sp. z o.o.
ul. Potęgowska 12 / 48
80-174 Gdańsk, Polska
tel.: +48 58 746 39 00

Opracowano :	
Podpisano :	
Sprawdzono :	
Nr umowy :	SZDW.M-WZ.223.44.83.2022.MA

Nr:	Rodzaj zmiany	Data	Podpis

KOPIA MAPY ZASADNICZEJ PRZYJĘTA DO ZASOBU PRZEDSTAWIAJĄCA PROPONOWANY PRZEBIEG DROGI, Z ZAZNACZENIEM TERENU NIEZBĘDNEGO DLA OBIEKTÓW BUDOWLANYCH ORAZ ISTNIEJĄCEGO UZBROJENIA TERENU

Inwestor:
Województwo Świętokrzyskie
al. IX Wieków Kielc 3
25-516 Kielce

Świętokrzyski Zarząd Dróg Wojewódzkich w Kielcach
ul. Jagiellońska 72
25-602 Kielce

Projekt - Nr: 2k22.KKW

Rys. Nr : / Ark. Nr : 2 / 15

Plan sytuacyjny

Skala: 1 : 500

Rozbudowa drogi wojewódzkiej Nr 768
Kazimierza Wielka - gr. woj. - II etap

Bud-km 61+341 - 66+152

Funkcja	Imię i nazwisko	Specjalność	Numer uprawnień	Podpis
Projektant	inż. Tomasz Stawarz	drogowa	WAM/0126/PWOD/05	
Sprawdzający	mgr inż. Iwona Gryglak	drogowa	MAP/0006/PWBD/21	

Data	Stadium	Branża
październik 2024 r.	Projekt budowlany	Wielobranżowa

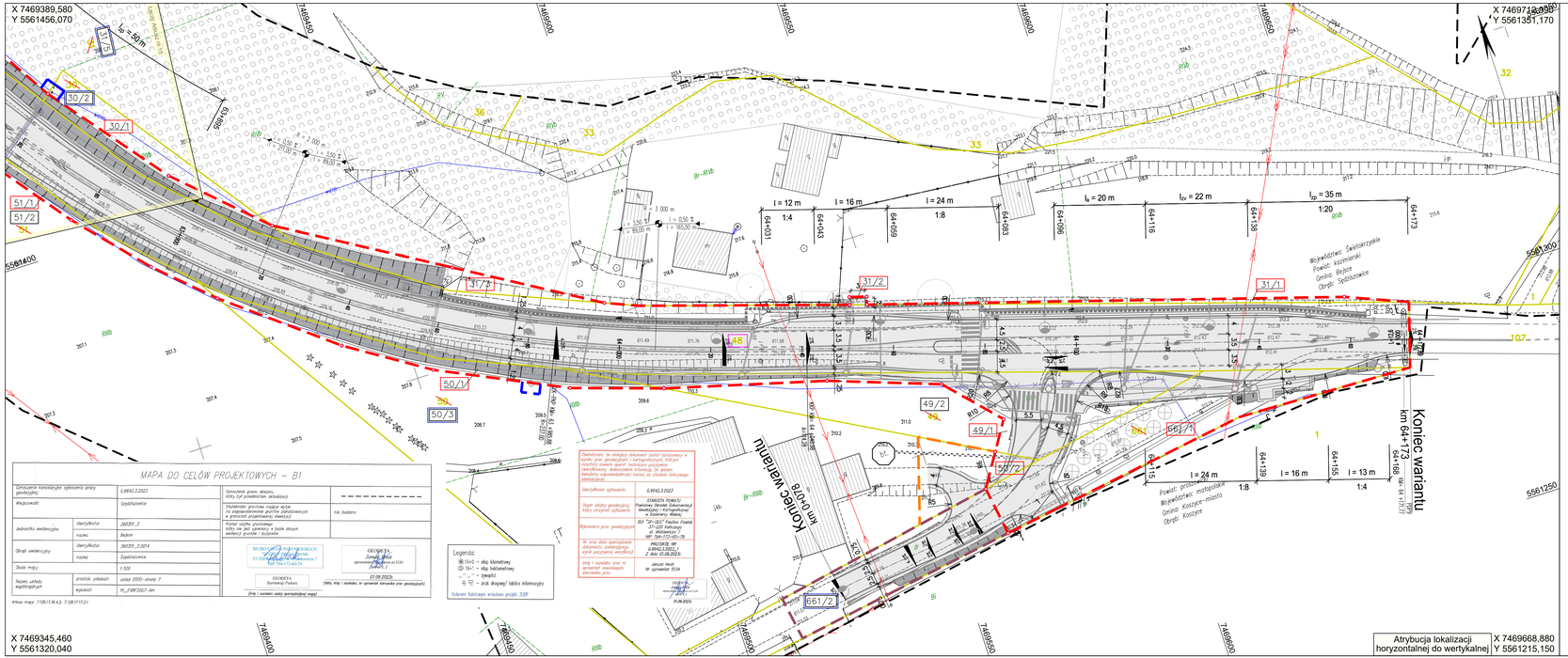

Wyjaśnienie symboli

Ewidencja gruntów

- zakres mapy do celów projektowych
- granica obrębu
- istniejąca granica ewidencyjna nieruchomości
- linia rozgraniczająca teren inwestycji z pkt. granicznym określająca pas drogowy planowany do przejęcia na rzecz JST - art. 11d pkt. 3a
- linia rozgraniczająca teren z punktem granicznym określająca przyszły pas drogowy innych dróg publicznych art. 11f ust. 1 pkt. 8 lit. g oraz art. 11f ust. 2a
- linia zajęcia na czas realizacji inwestycji terenów wód płynących art. 20a ust.1
- linia ograniczonego korzystania z nieruchomości dla budowy lub przebudowy innych dróg publicz. art. 11f ust. 1 pkt. 8 lit. g
- linia ograniczonego korzystania z nieruchomości na czas realizacji robót budowlanych dla budowy lub przebudowy sieci uzbrojenia terenu art. 11f ust. 1 pkt. 8 lit. e
- linia ograniczonego korzystania z nieruchomości na czas realizacji robót budowlanych dla budowy lub przebudowy zjazdów art. 11f ust. 1 pkt. 8 lit. h
- linia ograniczonego korzystania z nieruchomości na czas realizacji robót budowlanych dla budowy lub przebudowy urządzeń wodnych lub urządzeń melioracji wodnych szczegółowych art. 11f ust. 1 pkt. 8 lit. f
- numer działki do podziału
- numer działki po podziale przejęta na rzecz pozostałych Zarządców Dróg
- numer działki, na której prace będą wykonywane w ograniczeniu
- numer działki, na której prace będą wykonywanena podstawie art.20a specustawy drogowej
- numer działki - po podziale pozostająca przy właścicielu
- numer działki - po podziale przejęta pod inwestycję
- numer działki stanowiącej własność Województwa Świętokrzyskiego i będąca w zarządzie Świętokrzyskiego Zarządu Dróg Wojewódzkich w Kielcach

kat.:	wojewódzka
klasa:	G
charakt.:	zab.
$V_{p.ter.zab.}$:	50 km/h
$V_{p.poza\ ter.zab.}$:	70 km/h
$V_{m.ter.zab.}$:	60 km/h
$V_{m.poza\ ter.zab.}$:	90 km/h
kat. ruchu:	KR-4
kat. gruntu:	G4

1 2 3 4 5 6 7 8 9 10 11 12 13 14 15 16

Jednostka projektowa:
Znak Gdańsk sp. z o.o.
ul. Potęgowska 12 / 48
80-174 Gdańsk, Polska
tel.: +48 58 746 39 00

Opracowano :	
Podpisano :	
Sprawdzono :	
Nr umowy	: ŚZDW.M-WZ.223.44.83.2022.MA

Nr:	Rodzaj zmiany	Data	Podpis

KOPIA MAPY ZASADNICZEJ PRZYJĘTA DO ZASOBU PRZEDSTAWIAJĄCA PROPONOWANY PRZEBIEG DROGI, Z ZAZNACZENIEM TERENU NIEZBĘDNEGO DLA OBIEKTÓW BUDOWLANYCH ORAZ ISTNIEJĄCEGO UZBROJENIA TERENU

Inwestor:
Województwo Świętokrzyskie
al. IX Wieków Kielc 3
25-516 Kielce

Świętokrzyski Zarząd Dróg Wojewódzkich w Kielcach
ul. Jagiellońska 72
25-602 Kielce

Projekt - Nr: 2k22.KKW

Rys. Nr : / Ark. Nr : 2 / 16

Plan sytuacyjny

Skala: 1 : 500

Rozbudowa drogi wojewódzkiej Nr 768
Kazimierza Wielka - gr. woj. - II etap

Bud-km 61+341 - 66+152

Funkcja	Imię i nazwisko	Specjalność	Numer uprawnień	Podpis
Projektant	inż. Tomasz Stawarz	drogowa	WAM/0126/PWOD/05	
Sprawdzający	mgr inż. Iwona Gryglak	drogowa	MAP/0006/PWBD/21	

Data	Stadium	Branża
październik 2024 r.	Projekt budowlany	Wielobranżowa