FLOTA GEODEZJA
FLOTA Geodezja Sp. z o.o.
43-600 Jaworzno, ul. Chopina 94
NIP: 632-201-70-50, tel. 696-600-255
email:biuro@flota.info

MAPA DO CELÓW PROJEKTOWYCH 4(4)

Skala mapy: 1:500

Gmina: Górno

Nazwa i identyfikator jednostki ewidencyjnej: Górno - 260406_2

Nazwa i identyfikator obrębu: Górno - 260406_2.0003

Numer kartoskopu: QN-III-6640-4798-2023

Sekcja mapy w układzie 2000: 7.143.18.16.4.1, 7.143.18.16.4.3, 7.143.18.18.4.2, 7.143.18.18.4.4, 7.143.18.17.3.3, 7.143.18.22.1.1, 7.143.18.22.1.2, 7.143.18.22.1.4, 7.143.18.22.2.1, 7.143.18.22.2.3, 7.143.18.22.2.4, 7.143.18.22.4.2

Numer kanoesłonyny: QN-III-6640-10328-2022

Układ wysokościowy: EVRF-2007

Układ współrzędnych prostokątnych płaskich - 2000(21)

Obszar: Górno, OK74

Legenda mapy projektowej

- *- granica opracowania*
- *- granice działek ewidencyjnych*
- *- numery działek ewidencyjnych*
- *- osiedlenie sieć wodociągowa*
- *- osiedlenie sieć kanalizacyjna*
- *- osiedlenie sieć energetyczna*
- *- osiedlenie sieć telekomunikacyjna*
- *- osiedlenie sieć cieplownicza*
- *- osiedlenie sieć gazowa*
- *- osiedlenie sieć telekomunikacyjna*

Przewody projektowane wyrysowane przerywaną linią w kolorze sieci

Mapa sieć aktualna na dzień 31.01.2023r. w zakresie sytuacji i uzbrojenia terenu.
UWAGA: W otoczeniu aktualizacji mogą występować sieci uzbrojenia podziemnego, na temat których nie ma wiadomo w odpowiednich instytucjach branżowych.
W granicach działek nie badano skuteczności gruntowych

GEODETA UPRAWNIONY
Wpis na listę Geodetów Uprawnionych nr 221421

Świadomy odpowiedzialności karnej za złożenie fałszywego oświadczenia, oświadczam, że prace geodezyjne ON-III-6640.10328.2022 zgłaszane z Biurem Kontaktowego, które wykonywał firmą Flota Geodezja Sp. z o.o. zostały wykonane zgodnie z ustawą z dnia 17 maja 1989 r. Prawo geodezyjne i kartograficzne w dniu 30.10.2023 odzyskały protokół w ON-III-6640.10328.2022, w przyjętej weryfikacji, sporządziły pozoc: Agnieszka Bakurska - Inspektor, Justyna Grzybowska - młodszy referent.

GEODETA UPRAWNIONY
Wpis na listę Geodetów Uprawnionych nr 221421

Ustalenia planu:

- - - - - linie rozgraniczające tereny o różnym przeznaczeniu:
- - - - - tereny o różnym przeznaczeniu:
Uchwała nr 0/0/0/2011 Rady Gminy w GÓRNIE z dnia 11 sierpnia 2011r.
w sprawie uchwalenia miejscowego planu zagospodarowania przestrzennego Gminy Górno "Górno".

- - - - - linie rozgraniczające tereny o różnym przeznaczeniu:
- - - - - tereny o różnym przeznaczeniu:
Uchwała nr LIII/413/2014 Rady Gminy w GÓRNIE z dnia 19 września 2014r.
w sprawie uchwalenia miejscowego planu zagospodarowania przestrzennego Gminy Górno "Radlin".

Legenda:

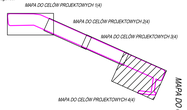

MAPA DO CELÓW PROJEKTOWYCH 3(4)

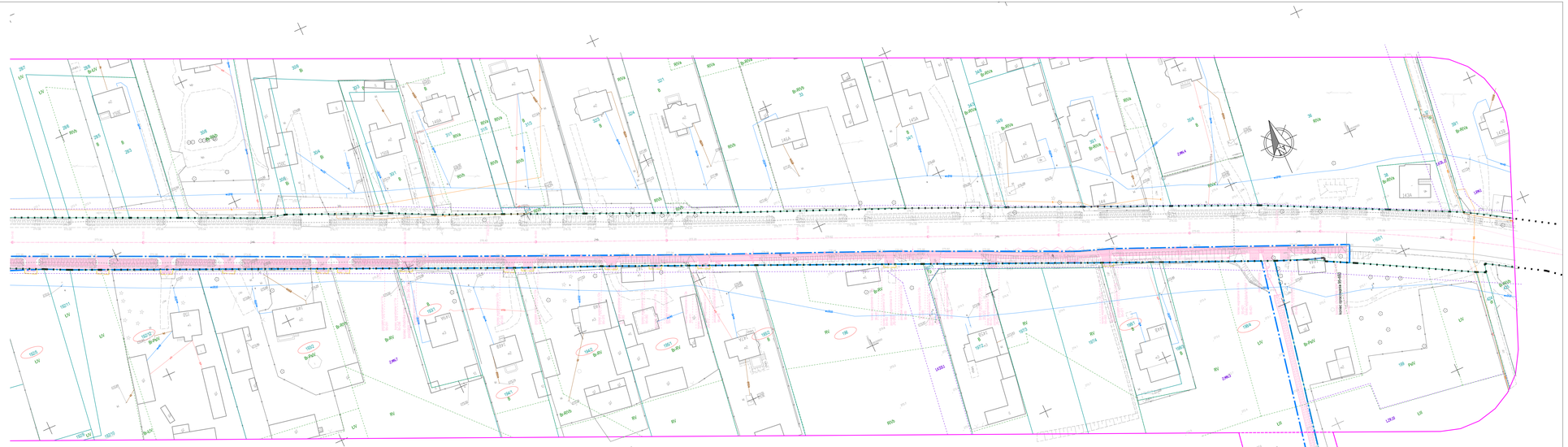

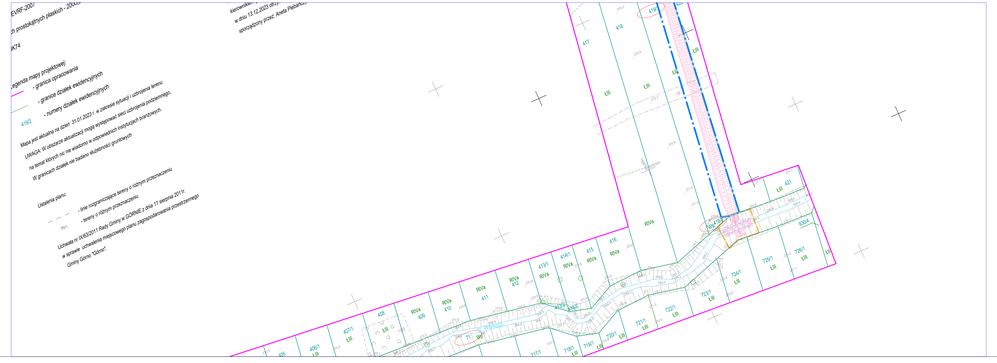

FLOTA GEODEZJA
FLOTA Geodezja Sp. z o.o.
43-600 Jaworzno, ul. Chopina 94
NIP: 632-201-70-50, tel. 696-600-255
email:biuro@flota.info

MAPA DO CELÓW PROJEKTOWYCH

Skala mapy: 1:500

Gmina: Górno

Nazwa i identyfikator jednostki ewidencyjnej: Górno - 260406_2

Nazwa i identyfikator obrębu: Górno - 260406_2.0003

Sekcja mapy w układzie 2000: 7.143.18.22.4.1, 7.143.18.22.4.3

Numer kartoskopu: QN-III-6640-4798-2023

Układ wysokościowy: EVRF-2007

Układ współrzędnych prostokątnych płaskich - 2000(21)

Obszar: Górno, OK74

Świadomy odpowiedzialności karnej za złożenie fałszywego oświadczenia, oświadczam, że prace geodezyjne ON-III-6640.4798.2023 zgłaszane z Biurem Kontaktowego, które wykonywał firmą Flota Geodezja Sp. z o.o. w marcu/kwiecie geodezja wprowadzi mgr inż. Tomasz Gawecki, w styczniu/ lutym 2023r. w dniu 13.12.2023 odzyskała protokół w ON-III-6640.4798.2023, w przyjętej weryfikacji, sporządziły pozoc: Andrzej Pasiarchuk - Referent.

LEGENDA:

- granice numery ewidencyjne działek
- granica opracowania (granica obszaru objętego ZN wraz z linią rozgraniczającą teren inwestycji)
- granica terenu objętego obowiązkiem budowy lub przebudowy chodnika publicznych (art. 137 ust. 2 pkt 9g specyfikacja)
- granica terenu objętego obowiązkiem budowy lub przebudowy urządzeń wodnych (art. 137 ust. 2 pkt 9d specyfikacja)
- granica terenu objętego obowiązkiem budowy lub przebudowy sieci odzyskowej (art. 137 ust. 2 pkt 9e specyfikacja)
- granica terenu objętego obowiązkiem budowy lub przebudowy (pktów (art. 137 ust. 2 pkt 9h specyfikacja)
- zapis terenów wód płynących na cza metrzej inwestycji (art. 20a specyfikacja)

SPECJALISTYCZNE BURO INWESTYCYJNO-INŻYNIERSKIE PROJEKTIP	
ul. Kazimierza Wielkiego 15, 42-200 Częstochowa	tel. 34 361 96 00, fax. 12 291 34 70 biuro@projektip.pl www.projektip.pl
U W A G I	
FIRMA:	PIĘĆ I WŁÓWSKI	NR UPRAWNIEŃ	PODPIS
Projektant:	mgr inż. Anna Świętochowicz-Jabłońska	13/2/2010/Częstochowa/ Śląskie	
U W A G I	
Inwestor:	Gminy Górno (Ulica Krakowska 1, Kazimierz Dolny) Wójt Gminy Piotr Kalwa Podzamczysko 12/14, 25-450 Kielce	
Nazwa opracowania:	„Budowa chodnika w ciągu drogi krajowej nr 79 w m. Górno"	
U W A G I		
Grafikon projektu:	wersja: a-b	data: 18.2023	skala: 1:500
Numer rysunku:	Plan zmian/zapisu przestrzennego przebiegu chodnika, wraz z zmianą przebiegu sieci elektrycznej, kanalizacji oraz zmianą zakładanego terenu.		Nr rysunku: zał.-1.4