



DZIENNIK URZĘDOWY WOJEWÓDZTWA ŚWIĘTOKRZYSKIEGO

Kielce, dnia 6 listopada 2008r.

Nr 231

TREŚĆ:

Poz.:

ROZPORZĄDZENIE:

3041 — 2/2008 Powiatowego Lekarza Weterynarii w Jędrzejowie z dnia 28 października 2008r. w sprawie uchylecia Rozporządzenia nr 1/2008 z dnia 28 lipca 2008r. sprawie określenia miejsca wystąpienia wścieklizny zwierząt wolnożyjących, wyznaczenia obszaru zagrożonego oraz zakazów i nakazów obowiązujących na tym obszarze..... 11169

UCHWAŁY:

- 3042** — Nr XXVI/144/08 Rady Miejskiej w Połańcu z dnia 28 sierpnia 2008r. w sprawie zatwierdzenia „Plan Odnowy Miejscowości Łęg na lata 2008-2015”, „Plan Odnowy Miejscowości Tursko Małe na lata 2008-2015”, „Plan Odnowy Miejscowości Maśnik na lata 2008-2015” 11170
- 3043** — Nr XXVI/145/08 Rady Miejskiej w Połańcu z dnia 28 sierpnia 2008r. w sprawie zmian w budżecie Miasta i Gminy Połaniec na 2008 rok..... 11230
- 3044** — Nr XXVI/148/08 Rady Miejskiej w Połańcu z dnia 28 sierpnia 2008r. w sprawie udzielenia bonifikaty od ceny sprzedaży lokali mieszkalnych położonych w Połańcu przy ulicy Mieleckiej, zbywanych na rzecz ich najemców..... 11237
- 3045** — Nr XXVI/151/08 Rady Miejskiej w Połańcu z dnia 28 sierpnia 2008r. w sprawie zaliczenia do kategorii dróg gminnych dogi Połaniec-Kraśnik-Zdzieci Stare położonej w obrębie Połaniec i w obrębie Kraśnik..... 11238

3041

ROZPORZĄDZENIE 2/2008 POWIATOWEGO LEKARZA WETERYNARII W JĘDRZEJOWIE

z dnia 28 października 2008r.

w sprawie uchylecia Rozporządzenia nr 1/2008 z dnia 28 lipca 2008r. sprawie określenia miejsca wystąpienia wścieklizny zwierząt wolnożyjących, wyznaczenia obszaru zagrożonego oraz zakazów i nakazów obowiązujących na tym obszarze

Na podstawie art. 45 ust. 4 ustawy z dnia 11 marca o ochronie zdrowia zwierząt oraz zwalczaniu chorób zakaźnych zwierząt (Dz. U Nr 69, poz. 625 ze zmianami) oraz § 5, ust. 1 rozporządzenia Ministra Rolnictwa i Rozwoju Wsi z dnia 7 stycznia 2005r. w sprawie zwalczania wścieklizny Dz. U. Nr 13, poz. 103) w związku likwidacją wścieklizny, choroby zakaźnej zwierząt podlegającej obowiązkowi zwalczania i ustaniem zagrożenia jej wystąpienia, Powiatowy Lekarz Weterynarii w Jędrzejowie uchyła Rozporządzenie

nr 1/2008 Powiatowego Lekarza Weterynarii w Jędrzejowie z dnia 28 lipca 2008r. w sprawie określenia miejsca wystąpienia wścieklizny zwierząt wolnożyjących, wyznaczenia obszaru zagrożonego oraz zakazów i nakazów obowiązujących na tym obszarze.
Rozporządzenie wchodzi w życie z dniem 1 listopada 2008r.

Powiatowy Lekarz Weterynarii: *M. Równicki*

3042

UCHWAŁA Nr XXVI/144/08 RADY MIEJSKIEJ W POŁAŃCU

z dnia 28 sierpnia 2008r.

w sprawie zatwierdzenia „Plan Odnowy Miejscowości Łęg na lata 2008-2015”, „Plan Odnowy Miejscowości Tursko Małe na lata 2008-2015”, „Plan Odnowy Miejscowości Maśnik na lata 2008-2015”

Na podstawie art. 18 ust. 2 pkt. 6 ustawy z dnia 8 marca 1990 roku o samorządzie gminnym (tekst jedn. Dz. U. z 2001r. Nr 142, poz. 1591, z późn. zm. Dz. U. z 2002r. Nr 23, poz. 220, Nr 62, poz. 558, Nr 113, poz. 984, Nr 153, poz. 1271 i Nr 214, poz. 1806, z 2003r. Nr 80, poz. 717 i Nr 162, poz. 1568, z 2004r. Nr 102, poz. 1055, Nr 116, poz. 1203 i Nr 167, poz. 1759, z 2005r. Nr 172, poz. 1441 i Nr 175, poz. 1457, z 2006r. Nr 17, poz. 128 i Nr 181, poz. 1337 oraz z 2007r. Nr 48, poz. 327 i Nr 138, poz. 974, Nr 173, poz. 1218) w związku z § 10 ust. 2 pkt 2 lit b rozporządzenia Ministra Rolnictwa i Rozwoju Wsi z dnia 14 lutego 2008r. w sprawie szczegółowych warunków i trybu przyznawania pomocy finansowej w ramach działania „Odnowa i rozwój wsi” objętego Programem Rozwoju Obszarów Wiejskich na lata 2007-2013 (Dz. U. Nr 38, poz. 220), uchwala się, co następuje:

§ 1. Zatwierdza się:

1. „Plan Odnowy Miejscowości Łęg na lata 2008-2015”, stanowiący załącznik nr 1 do niniejszej uchwały.
2. „Plan Odnowy Miejscowości Tursko Małe na lata 2008-2015”, stanowiący załącznik nr 2 do niniejszej uchwały.
3. „Plan Odnowy Miejscowości Maśnik na lata 2008-2015”, stanowiący załącznik nr 3 do niniejszej uchwały.

§ 2. Wykonanie uchwały powierza się Burmistrzowi Miasta i Gminy Połaniec.

§ 3. Uchwała podlega ogłoszeniu w Dzienniku Urzędowym Województwa Świętokrzyskiego.

§ 4. Uchwała wchodzi w życie po upływie 14 dni od dnia ogłoszenia.

Przewodniczący Rady Miejskiej: S. Lolo

Załączniki do uchwały Nr XXVI/144/08
Rady Miejskiej w Połaniecu
z dnia 28 sierpnia 2008r.

Załącznik Nr 1



Gmina Połaniec

Plan Odnowy Miejscowości Łęg na lata 2008-2015

Rozdział	Nazwa	Strona
	Spis treści	
1.	Wstęp	
2.	Uczestnicy debaty strategicznej reprezentujący miejscowość Łęg	
3.	Metodologia	
4.	Obszar i czas realizacji Planu Odnowy Miejscowości	

5.	Charakterystyka Miejscowości Łęg	
5.1	Położenie, przynależność administracyjna, powierzchnia i liczba ludności	
5.2	Historia miejscowości	
5.3	Określenie przestrzennej struktury miejscowości	
6.	Inwentaryzacja zasobów służących odnowie miejscowości	
6.1	Zasoby przyrodnicze i dziedzictwo kulturowe	
6.2	Obiekty i tereny	
6.3	Infrastruktura społeczna	
6.4	Infrastruktura techniczna	
6.5	Przedsiębiorczość i rolnictwo	
6.6	Kapitał społeczny i ludzki	
7.	Kluczowe obszary problemowe	
8.	Ocena mocnych i słabych stron miejscowości	
9.	Miejscowość Łęg w 2015 roku	
10.	Cele strategiczne do 2015 roku	
11.	Opis planowanych zadań inwestycyjnych i przedsięwzięć aktywizujących społeczność lokalną	
11.1	Zadania inwestycyjne do realizacji w latach 2008-2015 wskazane przez mieszkańców miejscowości Łęg	
11.2	Zadania nie inwestycyjne	
12.	Opis zadania priorytetowego w ramach „PROW 2007-2013”	
12.1	Szczegółowe zestawienie kosztów zadania priorytetowego	
12.2	Harmonogram rzeczowo-finansowy zadania priorytetowego	
13.	Realizacja Planu Odnowy Miejscowości Łęg	
13.1	Wdrażanie	
13.2	Finansowanie	
13.3	Komunikacja społeczna i promocja	
13.3	Monitoring	
13.4	Aktualizacja	
Bibliografia		
Spis tabel		
Spis fotografii		

1. Wstęp

„Plan Odnowy Miejscowości Łęg na lata 2008-2015” (dalej: POM Łęg) został opracowany zgodnie z wytycznymi Ministerstwa Rolnictwa i Rozwoju Wsi.

Zgodnie z założeniami, dokument składa się z czterech części. Pierwsza część zawiera charakterystykę miejscowości, w której będzie realizowana operacja. Kolejny element Planu, to Inwentaryzacja Zasobów, które służą odnowie miejscowości. W tej części zostały wymienione i opisane aktualne zasoby, które mogą przyczynić się do rozwoju miejscowości np. zasoby przyrodnicze, dziedzictwo kulturowe, infrastruktura społeczna i techniczna, gospodarka i rolnictwo, kapitał społeczny itp. Następnym elementem składowym dokumentu jest zestawienie i ocena mocnych i słabych stron miejscowości oraz określenie szans i zagrożeń. Najistotniejszą częścią z punktu widzenia rozwoju jest plan działań inwestycyjnych oraz przedsięwzięć aktywizujących społeczność na okres co najmniej 7 lat.

Plan Odnowy Miejscowości jest bardzo ważnym instrumentem odnowy wsi, jej rozwoju oraz poprawy warunków pracy i życia mieszkańców. Dokument ten jest podstawowym załącznikiem do wniosku w ramach „Programu Rozwoju Obszarów Wiejskich na lata 2007-2013” działanie „Odnowa i rozwój wsi”. Plan Odnowy Miejscowości Łęg ma przyczynić się do podniesienia standardu życia i pracy poprzez realizację określonych priorytetów. Konsekwencją podjętych przedsięwzięć ma być rozwój tożsamości społeczności lokalnych, zachowanie ich dziedzictwa kulturowego oraz podniesienie atrakcyjności turystycznej i inwestycyjnej.

Rozwój i odnowa wsi to kluczowe zadanie wynikające z polityki kraju na najbliższe lata. Jest to też wyzwanie dla władz lokalnych. Dowodem działań podjętych na rzecz rozwoju obszarów wiejskich jest opracowanie Planów Odnowy Miejscowości, które w sposób bezpośredni wiążą się z licznymi korzyściami dla danej miejscowości.

Plan Odnowy Miejscowości Łęg na lata 2008-2015 to plan, którego celem strategicznym jest wyznaczenie zadań wynikających z problemów blokujących rozwój potencjału wsi.

Dokument opracowano metodami oddolnymi wspólnie z mieszkańcami w trakcie zebrania zespołu roboczego ds. POM, a następnie uchwalony przez Zebranie Wiejskie w dniu 30 lipca 2008 rok.

2. Uczestnicy debaty strategicznej reprezentujący miejscowość Łęg

Debata strategiczna jest elementem procedury przygotowawczej do opracowania Planu Odnowy Miejscowości.

W dniu 29 czerwca 2008r. odbyło się spotkanie przedstawicieli lokalnej społeczności, władz gminy i Konsorcjum InicjatywaLokalna.pl

Podczas spotkania zostały określone główne problemy, które ograniczają rozwój miejscowości w poszczególnych przyjętych obszarach życia społeczno-gospodarczego Wypracowano wizję rozwoju miejscowości do roku 2015. W spotkaniu wzięli udział:

1. Jacek Tarnowski
2. Ernest Gałek
3. Aneta Matusiewicz
4. Jolanta Pargieła
5. Edward Nalepa
6. Zdzisław Lis
7. Marek Kamiński
8. Michał Nalepa

oraz moderatorzy zebrania z Konsorcjum InicjatywaLokalna.pl:

1. Anna Kluz
2. Rafał Graczkowski

Łącznie w dyskusji wzięło udział 10 osób.

3. Metodologia

Informacje potrzebne do opracowania „Planu Odnowy Miejscowości Łęg na lata 2008-2015” zostały uzyskane poprzez użycie następujących metod:

- badania literaturowe (głównie w zakresie dokumentacji),
- generowanie pomysłów za pomocą metod odroczonej krytyki (zestaw metod Osborn'a),
- obserwacja uczestnicząca,
- prezentacje za pomocą flipchartów i rzutników multimedialnych,
- analiza strategiczna SWOT.

4. Obszar i czas realizacji Planu Odnowy Miejscowości

Plan Odnowy Miejscowości jest kompleksowym dokumentem określającym projekty niezbędne do realizacji na terenie Miejscowości Łęg w latach 2008-2015. Jest on zgodny z priorytetami i celami dokumentów planistycznych wyższego rzędu (powiatowymi, regionalnymi, krajowymi i UE). Dokument został przygotowany między innymi na podstawie Planu Odnowy Wsi dla Gminy Połaniec na lata 2008-2013.

Plan Odnowy Miejscowości przedstawia sytuację społeczno-gospodarczą Łęgu, formułuje problemy, zadania i projekty, których realizacja pozwoli osiągnąć oczekiwany poziom rozwoju. Jest narzędziem umożliwiającym podejmowanie efektywnych decyzji finansowych związanych z angażowaniem środków własnych gminy, jak i ubieganiem się o środki ze źródeł zewnętrznych.

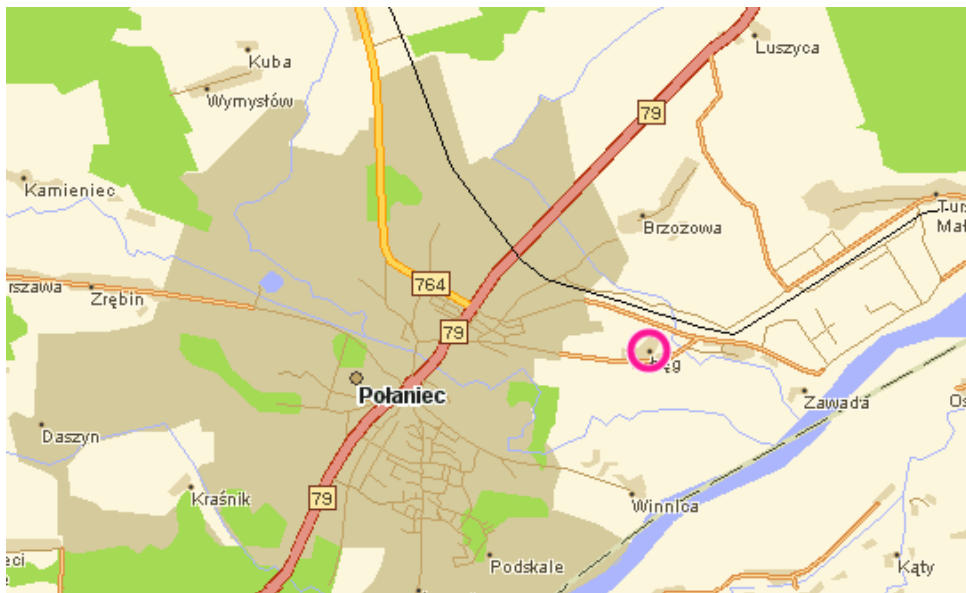
Przy opracowaniu Planu Odnowy Miejscowości, dużą rolę odgrywają społeczności lokalne znające specyfikę wsi oraz jej problemy. W związku z powyższym przygotowanie Planu zostało poprzedzone konsultacjami społecznymi.

Projekt był omawiany na zebraniu strategicznym Zespołu Roboczego ds. Planu Odnowy Miejscowości Łęg (29 czerwiec 2008 roku) oraz podczas Zebrania Wiejskiego (30 lipca 2008 roku).

5. Charakterystyka Miejscowości Łęg

5.1 Położenie, przynależność administracyjna, powierzchnia i liczba ludności

Łęg to niewielka miejscowość położona w Polsce południowo-wschodniej w Gminie Połaniec, powiatu staszowskiego, w województwie świętokrzyskim. Współrzędne miejscowości to 50° 26' 07" N 21° 18' 40" E.



Źródło www.maps.google.pl

Wieś Łęg w latach 1978-1998 przynależała administracyjnie do województwa tarnobrzesckiego. Od 1998 jest jednym z 17 sołectw Gminy Połaniec.

Gmina Połaniec zlokalizowana jest w powiecie staszowskim. Od wschodu jej granicę stanowi rzeka Wisła, zaś od północy i zachodu kompleks Lasów Golejowskich. W 1869 roku Połaniec utracił samodzielność i został przekształcony w wieś liczącą 23 osady, prawa miejskie odzyskał 111 lat później.

Połaniec to gmina miejsko-wiejska zajmująca 7501 ha z czego miasto Połaniec 1241 ha. Prawie 20 % powierzchni stanowią lasy z przewagą drzewostanu sosnowego.

Gminy położona jest w niecce nidszańskej, której mezoregion stanowi m.in. Niecka Połaniecka. Jest przedłużonym zapadliskiem tektonicznym, zbudowanym głównie z piasków, ilów i gipsów.

Surowce naturalne występujące na terenie Gminy Połaniec to głównie surowce ilaste ceramiki budowlanej oraz kruszywo naturalne (piaski drobnoziarniste) wydobywane w miejscowości Ruszczy.

Teren gminy jest rozciągnięty pomiędzy dolinami rzek Wisły, Czarnej Wschodniej, Śmierdzączki i Kanału. Rzeka Czarna, która płynie obok Łęgu, stanowiła od czasów nowożytnych rzekę splawną, którą transportowano drewno i zboże do portu w Połańcu. Kiedyś wody tej rzeki były bardzo czyste dziś są określone jako wody pozaklasowe.

Tabela 1 - Powierzchnia poszczególnych miejscowości w gminie Połaniec wg stanu na 31.12.2007r.

L.p.	Sołectwo	Obszar [w km ²]
1.	Brzozowa	2,88
2.	Kamieniec	5,40
3.	Kraśnik	9,92
4.	Luszyca	2,77
5.	Zawada	1,99
6.	Łęg	2,34
7.	Maśnik	2,89
8.	Okrażła	2,62
9.	Rybitwy	5,17
10.	Rudniki	5,06
11.	Ruszcza	6,78
12.	Ruszcza Kępa	
13.	Tursko Małe	3,52
14.	Tursko Małe Kolonia	2,17
15.	Winnica	1,37
16.	Wymysłów	
17.	Zdzieci Nowe	5,31
18.	Zdzieci Stare	
19.	Zrębin	7,66

Źródło: Urząd Miasta i Gminy w Połańcu

Powierzchnia sołectwa Łęg wynosi 2,34 km² co stanowi 3,1 % całej powierzchni gminy Połaniec.

Tabela 2 - Miejscowość Łęg w statystyce stan na 31.12.2007 roku

Wyszczególnienie	Ilość
Powierzchnia w ha	234,79
Stan ludności ogółem, w tym:	204
Kobiety	97
Mężczyźni	107
Urodzenia żywe ogółem	1
Zgony ogółem	5
Przyrost naturalny	- 4
Ludność w wieku przedprodukcyjnym (0-17 lat)	53
Ludność w wieku produkcyjnym Kobiety (18-59 lat) /Mężczyźni (18-64)	K - 54 /M - 66
Ludność w wieku poprodukcyjnym Kobiety (60 lat i więcej) /Mężczyźni (65 lat i więcej)	K - 19 /M - 12

Źródło: Urząd Miasta i Gminy w Połańcu

Tabela 3 - Struktura ludności gminy Połaniec i miejscowości Łęg wg wieku - stan na 31.12.2007r.

przedziały wieku w latach	Gmina Połaniec	Miejscowość Łęg
do 19	2996	59
20-30	2727	36
31-40	1426	32
41-50	2107	27
51-60	1744	18
powyżej 60	1245	32

Źródło: Urząd Miasta i Gminy w Połańcu

Ludność Łęgu stanowi 1,6 % całej społeczności gminy Połaniec

Miejscowość Łęg jest oddalona od Połańca zaledwie o 4 km. Połączenia transportowe pomiędzy tymi miejscowościami są na tyle częste, że mieszkańcy Łęgu nie mają najmniejszych problemów z dotarciem do miasta. Jest to bardzo ważne, gdyż w Połańcu zlokalizowane są wszystkie podstawowe i najważniejsze usługi gminy takie jak: Urząd Gminy, Szkoła, Biblioteka Publiczna, Zakład Opieki Zdrowotnej, banki oraz poczta.

W Łęgu wszystkie gospodarstwa mają dostęp do sieci telefonicznej oraz internetowej. Cała miejscowość jest zwodociągowana oraz skanalizowana. Na terenie Łęgu zlokalizowana jest oczyszczalnia ścieków, która obsługuje całą gminę Połaniec. Miejscowość nie dysponuje żadnym budynkiem, który mógłby spełniać rolę domu wiejskiego i integrowałby lokalne społeczeństwo. Skutkuje to obniżoną aktywnością społeczną mieszkańców, którzy nie zrzeszają się, nie tworzą żadnych stowarzyszeń, kół zainteresowań.

5.2 Historia Miejscowości

Na pierwsze ślady przebywania ludności na terenie miejscowości Łęg natrafiono podczas wykopalisk archeologicznych prowadzonych w latach 90-tych ubiegłego stulecia. Podczas badań natrafiono na pozostałości kultury mierznowickiej epoki brązu.

W Łęgu odkryto również elementy kultury trzcienieckiej i tużyckiej pochodzącej z epoki żelaza.

Liczne prace archeologiczne pozwoliły na odkrycie osady słowiańskiej datowanej na VI-VII wiek. Znaleźiska pochodzące z tego okresu to głównie ceramika.

Pierwsze wzmianki o samej miejscowości Łęg pochodzą z początku XIX wieku. Wtedy dobra te car Mikołaj I przekazał w darze swemu generałowi - Bazylemu Pogodinowi, później trafiły one w ręce Aleksandra z Pogodinów Pietrowa. Pod koniec XIX wieku Łęg miał 21 drewnianych domów i 187 mieszkańców. W latach międzywojennych liczba mieszkańców wzrosła do 220.

Historia Łęgu jest nierozzerwalnie powiązana z dziejami Połańca, który początek swojej historii datuje na wczesne średniowiecze. Już w XII wieku Połaniec posiadał kaplicę grodową. Prawa miejskie nadał miastu Bolesław Wstydlivy w 1264 roku. Połaniec był zlokalizowany na szlaku handlowym pomiędzy Krakowem a Sandomierzem co nadawało mu dużego znaczenia i ożywiało handel wymienny. Dzięki dogodnemu położeniu miasto rozwijało się bardzo szybko i gościło wiele ważnych osobistości.

Najważniejszym okresem w historii Połańca był okres insurekcji kościuszkowskiej. W 1794 stacjonowały tu oddziały Tadeusza Kościuszki, który wydał słynny Uniwersał Połaniecki, znoszący poddaństwo chłopów oraz redagował szereg dokumentów lokalnych.

Po klęsce powstania kościuszkowskiego Połaniec znalazł się pod zaborem austriackim. Wraz z utratą suwerenności miasto straciło wszystkie dokumenty i przywileje, które stanowiły o jego bogatej przeszłości. Na dowód ogromnego znaczenia osoby Tadeusza Kościuszki w historii miasta, zostało założone Towarzystwo Kościuszkowskie, które kultywuje tradycję kościuszkowską oraz promuje historię i tradycję Połańca.

W 1809 roku Połaniec wszedł w skład Księstwa Warszawskiego, a od 1815 roku należał do Królestwa Polskiego jako miasto pograniczne. Mieszkańcy brali aktywny udział w powstaniu listopadowym i styczniowym.

Pod koniec XIX wieku miasto zostało zniszczone z powodu wielkiego pożaru, który zdewastował kościół św. Marcina, bibliotekę oraz pamiątki historyczne z okresu kościuszkowskiego.

Początek XX wieku przyniósł miastu okres odbudowy i rozwoju: zostało zorganizowane pierwsze święto kościuszkowskie, powstała Ochotnicza Straż Pożarna, wybudowano remizę, powstała biblioteka publiczna, działał Związek Młodzieży Wiejskiej oraz koła młodzieży katolickiej.

W 1934 roku rejon Połańca nawiedziła ogromna powódź, która po przerwaniu wałów ochronnych zniszczyła okolice miasta, w powodzi tej poważnie ucierpiał również Łęg. Zatopieniu uległy pola, uprawne co spowodowało zniszczenie zasiewów a w konsekwencji widmo głodu. Powódź wymusiła ukończenie budowy wałów ochronnych na Wiśle i Czarnej.

Podczas wojny na terenie Połańca bardzo aktywna była działalność partyzancka, oddziały AK, BCh oraz słynny oddział „Jędrusie”. Był to oddział dywersyjno-bojowy, którego akcje bojowe, wielokrotnie zakończone zwycięstwami, obrosły w legendy pamiętane i opowiadane do dnia dzisiejszego. Na cześć bohaterstwa i oddania „Jędrusiów” dla przyszłości miasta i kraju, ich imieniem został nazwany Zespół Szkół Oświatowych w Połańcu.

Po wojnie miasto zaczęło się odradzać. Wybudowano apteki, nową szkołę podstawową, ośrodek zdrowia, otwarto trasę nadwiślańską łączącą Kraków z Sandomierzem.

W 1971 roku rozpoczęto najważniejszą inwestycję w historii Połańca, zaczęto budowę Elektrowni. Inwestycja ta była motorem napędowym w rozwoju gospodarczym całego regionu. Zakład został zlokalizowany w miejscowości Zawada, nieopodal Łęgu. Wybudowanie Elektrowni im. Tadeusza Kościuszki zmieniło diametralnie oblicze wsi i wpłynęło na warunki życia jej mieszkańców.

Podczas powodzi stulecia w 1997 roku miejscowości położone w regionie mocno ucierpiały. Wiele gospodarstw w Łęgu zostało podtopionych a tym samym doszczętnie zniszczonych. Po tym kataklizmie wiele domostw wymagało gruntownej odnowy. Katastrofa zintegrowała mieszkańców, którzy po powodzi wybudowali i zagospodarowali centrum wioski.

5.3 Określenie przestrzennej struktury miejscowości

Łęg jest niewielką miejscowością położoną we wschodniej części Niecki Połanieckiej w niewielkiej odległości od rezerwatu przyrody w Tursku Małym.

Miejscowość posiada 234,79 ha powierzchni w tym 75,5 ha gruntów ornych. Położona jest w dolinie Czarnej oraz Cieku od Okrągłej, które są dopływami Wisły. Jest to teren płaski rozciągnięty rowami melioracyjnymi z horyzontem przesłoniętym wysokimi wałami przeciwpowodziowymi. Najwyższy punkt miejscowości to 161,5 m n.p.m., najniższy zaś zlokalizowany nad brzegiem Wisły to 154,6 m n.m.p.

Na klimat miejscowości oraz całej gminy wpływa położenie w strefie niecki oraz okolicznych lasów.

Łęg to niewątpliwie jedna z najbardziej urokliwych miejscowości w gminie Połaniec, której atrakcje turystyczne stanowią pobliskie lasy i rzeki. Przemierzając uliczki Łęgu napotkać można na wkomponowane w otoczenie przydrożne krzyże.

Środkowa część miejscowości jest zagospodarowana niewielkim placem, pełniącym funkcję centrum. Jest to otwarta przestrzeń wspólna, gdzie zlokalizowano plac zabaw dla dzieci oraz ławki. W centrum znajduje się też przystanek autobusowy osłonięty wiatą przystankową, ochraniającą podróżnych oczekujących na środek lokomocji.

Od centralnej części odchodzą ulice, wzdłuż których ciągnie się zabudowa mieszkaniowa.

Miejscowość znajduje się w bezpośredniej strefie oddziaływania Elektrowni Połaniec, której wybudowanie wpłynęło w znaczący sposób na zmiany krajobrazowe. Znaczna część obszaru wsi oraz okolic została zajęta przez samą elektrownię, a także jej funkcje składowe. Realizacja zabudowy jest ograniczona przez tereny zagrożone powodzią oraz elektrownią.

Nie ma na terenie miejscowości budynku, który miałby charakter dominujący w strukturze przestrzennej.

Na terenie gminy Połaniec znaczna część gleb jest słabych IV i V klasy bonitacyjnej. Obejmują one około 66 % użytków rolnych gminy. Gleby VI klasy bonitacyjnej zajmują około 19 % użytków rolnych. Najlepsze gleby III klasy bonitacyjnej występują w niewielkich kompleksach głównie w południowo-wschodniej części gminy - m.in. w okolicach wsi Maśnik. Procentowy udział tych gleb w ogólnej powierzchni użytków rolnych nie przekracza 18 %.

6. Inwentaryzacja zasobów służących odnowie miejscowości

Zasoby sołectwa to wszelkie elementy materialne i niematerialne wsi oraz otaczającego ją obszaru, które mogą być wykorzystane obecnie bądź w przyszłości przy budowaniu czy realizacji publicznych i prywatnych przedsięwzięć odnowy wsi. Przy analizie zasobów wzięto pod uwagę następujące ich kategorie: środowisko przyrodnicze, środowisko kulturowe, dziedzictwo religijne i historyczne, obiekty, tereny, infrastruktura, gospodarka i rolnictwo, instytucje, organizacje społeczne.

6.1 Zasoby przyrodnicze i dziedzictwo kulturowe

Na terenie gminy Połaniec brak jest wielkoobszarowych form ochrony przyrody. Jedynym obszarem objętym ochroną indywidualną jest leśny rezerwat przyrody - Zamczysko Turskie o powierzchni 3,4 ha. Ponadto na terenie gminy znajduje się 13 pomników przyrody¹.

Zamczysko Turskie to rezerwat utworzony w 1979 roku. Teren rezerwatu obejmuje niewielkie pagórkowate wzniesienie, porośnięte drzewostanem lipowo-grabowo-wiązowym. Na szczególną uwagę zasługuje fakt, że jest to wyspowa stanowisko grądu położone wśród rozległych mieszanych borów sosnowo-dębowych. W krajobrazie rezerwatu dominują lasy nad niewielką, trawiastą polaną śródleśną. W rezerwacie stwierdzono występowanie 9 gatunków drzew, 11 gatunków krzewów, 75 gatunków roślin zielnych oraz 11 gatunków mszaków. Na terenie rezerwatu na uwagę zasługuje występowanie kilkunastu okazów zdrowych, około 170-letnich lip drobnolistnych, 120-150-letnich grabów i wiązów górskich. Spotykany jest również w mniejszych ilościach dąb szypułkowy, brzoza brodawkowata, sosna oraz sporadycznie buk. Ze składników flory rosnących w niższych partiach lasu na uwagę zasługuje podagrycznik właściwy, zdrojówka rudawkowata, starzec gajowy, kuklik pospolity, czyściec leśny. Rezerwat przedstawia również cenne wartości historyczne, ze względu na obecność pozostałości po ziemnych wałach obronnych.

Jedynym obiektem o charakterze zabytkowym w Łęgu, ujętym w ewidencji zabytków, jest zagroda nr 42, z końca XIX w., dom nr 27.

6.2 Obiekty i tereny

Miejscowość Łęg położona jest w malowniczej okolicy, południowo-wschodniej części województwa świętokrzyskiego w powiecie staszowskim. Lokalizacja w okolicy lasów i rzek sprawia, że sama miejscowość może stanowić atrakcję turystyczną, zwłaszcza dla osób chcących odpocząć z dala od zgiełku miast. Niestety potencjał miasta w zakresie turystyki pozostaje niewykorzystany. Funkcjonuje tu tylko jedno gospodarstwo agroturystyczne, goszczące również wczasowiczów spoza województwa.

Największym problemem - na co zwracali uwagę mieszkańcy na zebraniach - jest brak domu wiejskiego i dobrze zagospodarowanego placu w centrum wsi. W planach inwestycyjnych gminy na najbliższe lata uwzględniono m.in. budowę takiego domu, który pełniłby rolę świetlicy. Na dzień dzisiejszy „serce” miejscowości stanowi plac, który został zagospodarowany przez mieszkańców w czynnie społecznym. W tym miejscu organizowane są wszystkie imprezy okolicznościowe (np. Dożynki Gminne w 2007 roku)

¹ Program Ochrony Środowiska dla Ekologicznego Związku Gospodarki Odpadami Komunalnymi, s. 66.



Fot 1. Plac w Centrum Łęgu, fot. Anna Kluz



Fot. 2. Centrum Łęgu, fot. Anna Kluz



Fot. 3. Alejka, fot. Anna Kluz

W miejscowości brak jest szkoły i biblioteki. Dzieci i młodzież uczęszczają do szkół w Połańcu.

6.3 Infrastruktura społeczna

Z powodu braku świetlicy czy też domu wiejskiego, dzieci nie mają żadnej alternatywy spędzania wolnego czasu. W miesiącach letnich korzystają z placu zabaw, który wyposażony jest w huśtawki i karuzele. Sprzęt ten jest jednak już mocno wyeksploatowany i wymaga wymiany.

Mieszkańcy wiążą duże nadzieje z planowaną budową świetlicy. Pierwszym krokiem władz samorządowych gminy Połaniec w celu realizacji tego działania jest napisanie Planu Odnowy Miejscowości Łęgu, który będzie kluczowym dokumentem w staraniach o dotacje z działania „Odnowa i Rozwój Wsi” w ramach PROW 2008-2013”. Kubatura budynku będzie niewielka, niemniej jednak zastrzega się, że w przyszłości, w miarę pojawiających się potrzeb, świetlica może zostać rozbudowana. Wszelkie dane techniczne będą wynikały z zakupionego projektu. Przedwstępnie wyrażono chęć zainstalowania w budynku ogrzewania gazowego.

Na terenie miejscowości znajduje się boisko sportowe (ogólnodostępne dla dzieci i młodzieży, pełnowymiarowe do piłki nożnej). W ramach planowanych inwestycji na boisku zostanie wybudowana niewielka wiata, która będzie chronić przed deszczem.

Niewielka odległość od Połańca sprawia, że miejscowość posiada pełen dostęp do usług telefonicznych i internetowych, które są dostarczane drogą naziemną i radiową.

Mieszkańcy Łęgu korzystają z opieki zdrowotnej w dwóch ośrodkach zdrowia: Samodzielnym Publicznym Zakładem Opieki Zdrowotnej - Przychodnia Zdrowia w Połańcu oraz Niepublicznym Zakładzie Opieki Zdrowotnej zlokalizowanym w pobliskiej Zawadzie, na terenie elektrowni. Właśnie w Zawadzie znajduje się najbliższa apteka.

Zadania z zakresu bezpieczeństwa publicznego realizuje Komisariat Policji w Połańcu obejmujący swoim działaniem cały obszar gminy.

6.4 Infrastruktura techniczna

Wszystkie najważniejsze usługi są skoncentrowane w Połańcu. Tu mieści się Urząd Miasta i Gminy, szkoła, banki, biblioteka, Centrum Kultury i Sztuki, kino „Pegaz”, kryta pływalnia „Delfin”, kręgielnia, posterunek policji.

Infrastruktura drogowa

Przez miejscowość Łęg przebiega:

- droga gminna Połaniec - Łęg o numerze I/60,
- droga gminna przez wieś nr V/4,

- łącznik drogi gminnej nr V/3,
- droga w kierunku Zawady nr I/65, V/2,
- droga w kierunku wysypiska nr V/1,
- od drogi krajowej 79 do Łęgu - droga nr I/64,
- od drogi nr I/64, ulicą W. Bartłomieja - droga nr I/62.

Najgorsza sytuacja pod względem jakości infrastruktury drogowej występuje w przypadku dwóch dróg powodziowych, (nr I/62, I/64) prowadzących do wału powodziowego na rzece Czarnej. Istnieją realne potrzeby oraz plany podniesienia tych dróg, ich utwardzenia oraz przekształcenia w ścieżki rowerowe. Powstanie w tym miejscu ścieżek będzie dodatkową atrakcją oraz formą rozrywki dla mieszkańców i przyjeżdżających w celach wypoczynkowych turystów.

Komunikacja transportowa

Komunikację zbiorową dla całej Gminy zapewniają linie autobusowe oraz prywatni przewoźnicy. Mieszkańcy Łęgu nie mają problemu z dojazdami do większych miast oddalonych od miejscowości (od Połańca o 4 km). Na terenie miejscowości znajduje się tylko jeden przystanek autobusowy. Jest on zlokalizowany w centrum. Przystanek jest zadaszony i położony w centralnej części miejscowości.



Fot. 4. Przystanek autobusowy w Łęgu, fot. Anna Kluz

Jeden przystanek nie jest wystarczający na potrzeby miejscowości. Mieszkańcy podczas zebrania strategicznego zgłaszali potrzebę wybudowania jeszcze jednego przystanku na drodze prowadzącej do wału. Kolejną realną potrzebą w ramach infrastruktury drogowej jest wybudowanie chodników, co mocno akcentowano na organizowanych spotkaniach.

Sieć wodociągowa, kanalizacyjna, gazowa

Miejscowość Łęg jest zwodociągowana oraz posiada sieć kanalizacyjną. Dostęp do kanalizacji mają prawie wszystkie gospodarstwa. Na ukończeniu jest realizacja projektu dofinansowanego z Funduszu Spójności, którego przedmiotem jest wykonanie kanalizacji sanitarnej na terenie gminy Połaniec, Staszowa i Rytwian. Celem projektu jest poprawa stanu czystości rzeki Czarnej Staszowskiej, który ma zostać osiągnięty poprzez powszechny dostęp do sieci kanalizacyjnej. Jest to możliwe poprzez powstanie większej ilości oczyszczalni ścieków. W związku z tą inwestycją została zaplanowana budowa kanalizacji sanitarnej na odcinku 102 km, w tym 9,2 km przyłączy domowych, budowę 4 oczyszczalni wód deszczowych oraz modernizacja oczyszczalni ścieków w Łęgu. Realizacja przedsięwzięcia ma szczególnie duże znaczenie dla ochrony środowiska oraz wpłynęła korzystnie na rozwój gminy poprzez zwiększenie atrakcyjności inwestycyjnej.

Miejscowość jest zaopatrywana w wodę przez Przedsiębiorstwo Gospodarki Komunalnej Sp. z o.o. w Połańcu. Brak własnych ujęć wodnych zmusza firmę do skupowania wody od niezależnych producentów. Do rozprowadzania wody wykorzystuje się wodociągi i pompownie. Długość wodociągów wylicza się na 122,1 km. Firma obsługuje dwie przepompownie wodociągowe. Woda dostarczana przez Przedsiębiorstwo Gospodarki Komunalnej Sp. z o.o. spełnia wszystkie wymagane przepisami warunki czystości. Część miejscowości pozostaje w zasięgu sieci gazowej.

Gospodarka odpadami

Na terenie gminy funkcjonuje składowisko odpadów komunalnych. Odpady usuwa się z wykorzystaniem specjalistycznego sprzętu, a w szczególności specjalistycznych samochodów ciężarowych do transportowania. Odpady składowane są na składowisku odpadów w miejscowości Luszyca

Odpady są wywożone raz w miesiącu. Ze względu na ochronę środowiska funkcjonuje system segregacji odpadów.

6.5 Przedsiębiorczość i rolnictwo.

W strukturze rolnictwa w miejscowości dominują grunty orne (75,5 ha), łąki i pastwiska (82,68 ha). Powierzchnia lasów wynosi to 21 ha. Gospodarstwa rolne są niewielkie, o małej dochodowości. Gleby na terenie miejscowości nie należą do urodzajnych, dominuje klasa VI (27,79 ha). Cały teren Łęgu zaliczany jest do obszaru o niekorzystnych warunkach gospodarowania zgodnie z terminologią Unii Europejskiej.

Na terenie miejscowości Łęg zlokalizowany jest jeden sklep oraz trzy zakłady produkcyjno-usługowe mające zarejestrowaną działalność gospodarczą.

Funkcjonuje też jedno gospodarstwo agroturystyczne, oferujące dwa pokoje do wynajęcia oraz szereg atrakcji jak choćby możliwość urządzania ognisk, grillowania, wędkarstwo, przejażdżki rowerowe.

Na terenie miejscowości funkcjonują 4 podmioty działalności gospodarczej - ich profil prezentuje poniższa tabela.

Tabela 4 - Struktura działalności gospodarczych prowadzonych w miejscowości Łęg

Wyszczególnienie	Ilość
Placówki handlowe i gastronomiczne	1
Produkcja wyrobów przemysłowych	-
Produkcja wyrobów spożywczych	-
Budownictwo	-
Usługi transportowe	-
Zakłady produkcyjno-usługowe	3
Ogółem:	4

Źródło: Urząd Miasta i Gminy w Połańcu

Jak wynika z powyższego zestawienia, niewielu mieszkańców prowadzi działalność gospodarczą. Znaczna część mieszkańców pracuje w mieście Połaniec, w Elektrowni oraz w spółkach wydzielonych z pobliskiej elektrowni.

6.6 Kapitał społeczny i ludzki

Na terenie miejscowości jedyną organizacją społeczną zrzeszającą i integrującą mieszkańców jest drużyna piłkarska LZS „Orzeł”, której prezesem jest pan Edward Nalepa. Ta niewielka liczba lokalnych organizacji jest uzasadniona brakiem świetlicy, domu wiejskiego czy jakiegokolwiek innego miejsca, które skupiałoby życie towarzyskie i społeczne mieszkańców. Należy dodać, że Łęg ma wszelki potencjał do aktywizacji społecznej mieszkańców, którzy deklarują chęć utworzenia organizacji promujących i działających na rzecz rozwoju wioski.

Ludowy Zespół Sportowy „Orły”

Miejscowość Łęg posiada drużynę piłkarską. Liczy ona około 20 osób czynnie biorących udział w rozgrywkach piłkarskich. Drużyna uczestniczy w zawodach piłkarskich rozgrywanych pomiędzy sołectwami, organizowanymi w pobliskich wioskach: Tursku Małym, oraz w samym Łęgu. Jej Presem jest pan sołtys Edward Nalepa. Zespół może rozwijać swoje umiejętności sportowe dzięki boisku, które jest zlokalizowane w miejscowości co ułatwia organizację treningów. Swoje osiągnięcia sportowe drużyna może po części zawdzięczać prezesowi, który zarówno w tej roli jak i roli sołtysa wypada bardzo pozytywnie. Dowodem może być tytuł sołtysa roku 2007. W ramach planów inwestycyjnych na boisku zaplanowano budowę wiaty.

Parafia

Łęg należy do parafii Św. Marcina w Połańcu. Jest to kościół zabytkowy, murowany z cegły i piaskowca z wieżą od frontu. Posiada trzy nawy w kształcie łacińskiego krzyża, głowicą zwrócony ku zachodowi, od lewego ramienia krzyża przylega kaplica Matki Bożej Różańcowej, która jest pozostałością po dawnym kościele.

7. Kluczowe obszary problemowe

Podczas spotkania przedstawicieli mieszkańców Łęgu, które odbyło się 29 czerwca 2008 roku wyłoniono najważniejsze problemy sołectwa. Możemy je podzielić na kilka grup problemowych:

- zła jakość infrastruktury
- brak świetlicy wiejskiej
- słaba integracja mieszkańców

Problem główny:	zła jakość infrastruktury
-----------------	---------------------------

Problemy cząstkowe, wynikające z problemu głównego:

- zły stan dróg powodziowych zlokalizowanych w kierunku wału
- brak ciągów pieszych
- brak oświetlenia w centralnej części miejscowości
- brak parkingu
- zły stan placu zabaw
- słabo zagospodarowane boisko sportowe

Problem główny:	Brak świetlicy wiejskiej
-----------------	--------------------------

Problemy cząstkowe, wynikające z problemu głównego:

- brak miejsca spotkań lokalnej społeczności
- brak możliwości integracji mieszkańców
- brak alternatywy spędzania wolnego czasu dla młodzieży i dzieci
- brak możliwości rozwoju mieszkańców w dziedzinie kultury

Problem główny:	Słaba integracja mieszkańców
-----------------	------------------------------

- brak stowarzyszeń, organizacji np. OSP, Koło Gospodyń Wiejskich
- mała liczba imprez lokalnych
- brak dnia miejscowości Łęg

9. Ocena mocnych i słabych stron miejscowości

Analiza SWOT, to najpopularniejsza metoda wykorzystywana do systematyzowania informacji. System ten umożliwi identyfikację mocnych stron (strengths), słabych stron (weaknesses), opportunities (szans), threats (zagrożeń). W uproszczeniu pojęciowym SWOT można traktować jako identyfikację problemów i potencjałów rozwojowych gminy oraz wyodrębnienie spośród nich tych, które mają lub mogą mieć znaczenie zagrożeń (problemy) i szans (potencjały).

Tabela 5

Analiza SWOT

Mocne Strony	Słabe Strony
Warunki naturalne	Warunki naturalne
Tereny zielone dające możliwość zwiększenia aktywizacji gospodarczej wsi Lokalizacja miejscowości blisko Połańca - ułatwiony dostęp do najważniejszych usług	Słabe gleby Położenie na terenach zagrożonych powodzią Wysokie rozdrobnienie agrarne gospodarstw
Zasoby techniczne	Zasoby techniczne
Pełne zwodociągowanie Łęgu Pełna kanalizacja miejscowości Oczyszczalnia ścieków zlokalizowana w Łęgu Boisko sportowe	Zły stan techniczny dróg lokalnych (zwłaszcza dróg powodziowych prowadzących do wału) Brak kompleksu oświatowego Zbyt niski poziom rozwoju przedsiębiorczości, w tym zbyt niska liczba podmiotów gospodarczych i niskie tempo jej przyrostu Brak ciągów pieszych Zły stan techniczny placu zabaw dla dzieci

Zasoby Ludzkie	Zasoby Ludzkie
Drużyna piłkarska LZS „Orły” Pozytywne nastawienie władz samorządowych Gminy, co do działań prorozwojowych przez mieszkańców Łęgu	Brak poczucia przyszłości wśród młodzieży w kontekście pracy i kariery (migracje do dużych miast i za granicę) Brak zarejestrowanego stowarzyszenia organizacji Mała liczba aktywnych organizacji
Szanse	Zagrożenia
Zasoby ludzkie:	Zasoby ludzkie:
Możliwość realizacji projektów z wykorzystaniem środków z budżetu Unii Europejskiej	Brak integracji społecznej Widoczna emigracja młodych ludzi
Zasoby Gospodarcze	Zasoby Gospodarcze
Korzystne położenie gospodarcze - blisko Połańca Dobre położenie komunikacyjne Pozyskiwanie środków finansowych z funduszy UE	Słabo rozwinięta baza turystyczna Słabo wykorzystywane walory przyrodnicze miejscowości
Zasoby techniczne	Zasoby techniczne
Telefonizacja miejscowości (komórkowa i przewodowa) Dobrze rozbudowana sieć wodociągowa Elektryfikacja gminy. Kanalizacja prawie całej miejscowości	Zły stan dróg powodziowych Niewystarczająca ilość chodników Brak oświetlenia

10. Miejscowość Łęg w 2015 roku

Zebrania strategiczne oraz wiejskie organizowane w trakcie przygotowywania Planu Odnowy Miejscowości pozwoliły na wypracowanie wizji rozwoju miejscowości na najbliższe lata. Z wizji bezpośrednio wynikają obszary, które powinny być rozwijane. Obszary rozwojowe wzajemnie się uzupełniają. Wiele zadań realizacyjnych wskazanych w obszarze „bezpieczeństwo” powiązanych będzie zarówno z obszarem „infrastruktura”, jak i dotyczyć będzie samych mieszkańców. W dalszej części planu przedstawiono obszary, cele i kierunki działania dla każdego z obszarów życia społeczno-gospodarczego (bezpieczeństwo, infrastruktura, społeczność).

Cztery obszary rozwojowe:

Budowa świetlicy wiejskiej

Cel: Łęg posiada miejsce, gdzie mieszkańcy mogą się spotykać a młodzież i dzieci spędzać wolny czas

Kształtowanie wizerunku wsi

Cel: Zwiększenie walorów estetycznych centrum poprzez jego oświetlenie, powstanie chodników i modernizację placu zabaw

Poprawa infrastruktury

Cel: Miejscowość posiada infrastrukturę techniczną, która ułatwia dojazd oraz gwarantuje bezpieczeństwo poruszania się po lokalnych drogach

Aktywizacja życia społecznego

Cel: W Łęgu toczy się aktywne życie społeczne, organizowane są imprezy na trwale wpisujące się w życie kulturalne miejscowości

Wizja Miejscowości Łęg w 2015 roku

Prężnie działamy w nowo powstałych organizacjach lokalnych, dzięki Świetlicy Wiejskiej i organizacji imprez lokalnych prowadzimy ożywione życie społeczno-kulturalne, mamy możliwość aktywnego spędzenia wolnego czasu, rozwoju i mamy poczucie bezpieczeństwa. Łęg jest dla nas ciekawym miejscem do zamieszkania, a dla innych osiedlania się i wypoczynku.

10. Cele strategiczne do 2015 roku

Hierarchizacji celów dokonano w czterech obszarach rozwoju społeczno-gospodarczego.

Budowa świetlicy wiejskiej

Priorytetem w tym obszarze jest podjęcie działań w kierunku budowy świetlicy wiejskiej w miejscowości Łęg.

Kształtowanie wizerunku wsi

Priorytetem w tej dziedzinie jest modernizacja centrum miejscowości Łęg (oświetlenie, modernizacja placu zabaw, wybudowanie parkingu), jak również rozbudowa systemu oświetleniowego w całej wsi.

Poprawa infrastruktury

Priorytetem w tej dziedzinie jest poprawa infrastruktury poprzez wybudowanie ścieżek rowerowych oraz chodników w centrum a także na terenie całej miejscowości, powstanie zadaszonego przystanku autobusowego oraz zagospodarowanie boiska sportowego.

Aktywizacja życia społecznego

Priorytetem w tej dziedzinie jest zwiększenie integracji społeczności Łęgu poprzez założenie organizacji i stowarzyszeń, zorganizowanie dnia miejscowości i wyjazdu studyjnego dla najbardziej aktywnych mieszkańców.

11. Opis planowanych zadań inwestycyjnych i przedsięwzięć aktywizujących społeczność lokalną

Poniższa tabela zawiera najważniejsze inwestycje, które zostały uzgodnione przez mieszkańców miejscowości Łęg, jako propozycje do Planu Odnowy Miejscowości.

Umieszczone przedsięwzięcia zostały zaplanowane na lata 2008-2015. Zadania będą finansowane z „Programu Rozwoju Obszarów Wiejskich na lata 2007-2013” w ramach działania „Odnowa i rozwój wsi”, inne opisane poniżej będzie dofinansowane np. „Regionalnego Programu Operacyjnego Województwa Świętokrzyskiego”, PO „Kapitał Ludzki”.

11.1 Zadania inwestycyjne do realizacji w latach 2008-2015 wskazane przez mieszkańców miejscowości Łęg

Tabela 6. Zadania inwestycyjne do realizacji w latach 2008-2020 wskazane przez mieszkańców miejscowości Łęg

L.p.	Nazwa inwestycji	Harmonogram realizacji [w latach]	Kwota końcowa i wskazanie	Możliwe źródła jej pozyskania
Cel strategiczny 1 - Budowa świetlicy wiejskiej				
1.	Budowa i wyposażenie Świetlicy Wiejskiej w Łęgu	2009-2010	250 000,00 zł	Np. PROW 2007-2013, działanie „Odnowa i Rozwój wsi”, środki własne, inne dotacje
Cel strategiczny 2 - Kształtowanie wizerunku wsi				
2.	Budowa placu zabaw dla dzieci	2009	25 000,00 zł	Np. PROW 2007-2013, działanie „Odnowa i Rozwój wsi” środki własne, inne dotacje
3.	Oświetlenie centrum	2010	30 000,00 zł	Np. PROW 2007-2013, działanie „Odnowa i Rozwój wsi” środki własne, inne dotacje
4.	Wybudowanie parkingu przy świetlicy wiejskiej	2009-2010	25 000,00 zł	Np. PROW 2007-2013, działanie „Odnowa i Rozwój wsi” środki własne, inne dotacje
5.	Rozbudowanie systemu oświetleniowego w całej wsi	2013-2015	40 000,00 zł	Środki własne, inne dotacje
Cel strategiczny 3 - Poprawa infrastruktury				
6.	Powstanie ścieżek rowerowych	2010-2012	180 000,00 zł	Np. PROW 2007-2013, działanie „Odnowa i Rozwój wsi” środki własne, inne dotacje
7.	Wybudowanie chodnika w centralnej części miejscowości	2009-2010	35 000,00 zł	Np. PROW 2007-2013, działanie „Odnowa i Rozwój wsi” środki własne, inne dotacje
8.	Postawienie przystanku autobusowego	2010-2011	10 000,00 zł	Np. PROW 2007-2013, działanie „Odnowa i Rozwój wsi” środki własne, inne dotacje
9.	Wybudowanie wiaty na boisku sportowym	2010-2011	44 000,00 zł	Np. PROW 2007-2013, działanie „Odnowa i Rozwój wsi” środki własne, inne dotacje
10.	Wybudowanie ciągu pieszego w centralnej części wsi	2010-2012	90 000,00 zł	Np. PROW 2007-2013, działanie „Odnowa i Rozwój wsi” środki własne, inne dotacje
11.	Wybudowanie chodników w miejscowości Łęg	2013-2015	150 000,00 zł	Środki własne, inne dotacje
Cel strategiczny 4 - Aktywizacja życia społecznego				
12.	Powstanie organizacji i stowarzyszeń oraz ich wyposażenie	2008-2009	30 000,00 zł	PO „Kapitał Ludzki”, małe granty dla stowarzyszeń
13.	Organizacja wyjazdu studyjnego dla miejscowych „działaczy”	2008-2009	15 000,00 zł	PO „Kapitał Ludzki”,
14.	Zorganizowanie kilku imprez w celach promocyjnych oraz integrujących okoliczne miejscowości	2009-2009	7 000,00 zł	PO „Kapitał Ludzki”,

Zadania nie inwestycyjne

Zestawienie zadań „nie inwestycyjnych”, których realizacja powinna się odbywać na bieżąco.

Tabela 7 Zadania nie inwestycyjne

1.	Organizacja dni miejscowości Łęg w celu integracji mieszkańców
2.	Inicjowanie powołania stowarzyszenia rozwoju miejscowości Łęg
3.	Wsparcie istniejącej drużyny piłkarskiej
4.	Wypracowanie i przygotowanie wniosków o dofinansowanie imprez kulturalno-sportowo-oświatowych oraz szkoleń, warsztatów i innych aktywności z programów UE, zwłaszcza z Programu Operacyjnego „Kapitał Ludzki”.
5.	Inicjowanie szkoleń i doradztwa w zakresie zakładania i prowadzenia własnych działalności gospodarczych.
6.	Inicjowanie, wspieranie i promowanie budowy atrakcji turystycznych, bazy noclegowej i gastronomicznej.
7.	Inicjowanie powstania gospodarstw agroturystycznych w Łęgu
8.	Odrodzenie zapomnianych tradycji kulturalnych i ich kultywowanie np. poprzez założenie Koła Gospodyń Wiejskich
9.	Pobudzanie i inicjowanie aktywności gospodarczej, wspieranie i promowanie aktywnych postaw.
10.	Prezentowanie dobrych przykładów oraz pomoc w ich wdrażaniu w Miejscowości.
11.	Promocja Miejscowości Łęg jako atrakcyjnego miejsca do zamieszkania.
12.	Prowadzenie dla mieszkańców w systemie ciągłym szkoleń w zakresie obsługi Internetu.
13.	Wspieranie i promowanie przedsiębiorców tworzących nowe miejsca pracy.

12. Opis zadania realizowanego w ramach „PROW 2007-2013”, działanie „Odnowa i rozwój wsi”

Odrodzenie miejscowości Łęg poprzez budowę świetlicy wiejskiej, modernizację infrastruktury oraz działania mające na celu kształtowanie wizerunku centrum wsi

Zadaniem priorytetowym, przewidzianym do realizacji w ramach Programu Rozwoju Obszarów Wiejskich, działanie „Odnowa i rozwój wsi”, jest „Odrodzenie miejscowości Łęg poprzez budowę świetlicy wiejskiej, modernizację infrastruktury oraz działania mające na celu kształtowanie wizerunku centrum wsi”.

Planowana inwestycja odgrywać będzie dużą rolę dla mieszkańców Łęgu. Będzie związana przede wszystkim z powstaniem miejsca integrującego społeczność, skupiającego życie kulturowe. Realizacja zadania będzie impulsem do zakładania organizacji typu OSP, Koło Gospodyń Wiejskich promujących miejscowość na terenie całego województwa.

Łącznie koszt zadania priorytetowego będzie wynosił około 689 000,00 zł Jego realizacja jest planowana na lata 2009-2012. Należy jednak zaznaczyć, że szczegółowe określenie kosztów będzie możliwe dopiero po opracowaniu kosztorysu inwestorskiego dla przedmiotowej inwestycji

12.1 Szacunkowe zestawienie kosztów zadania priorytetowego

1. Budowa świetlicy wiejskiej w Łęgu
 - 1.1 Budowa i wyposażenie świetlicy wiejskiej w Łęgu
250 000,00 zł
Koszt: 250 000,00 zł
 2. Kształtowanie wizerunku centrum wsi
 - 2.1 Budowa placu zabaw dla dzieci
25 000,00 zł
 - 2.2 Oświetlenie centrum
30 000,00 zł
 - 2.3 Wybudowanie parkingu przy świetlicy wiejskiej
25 000,00 zł
Koszt: 80 000,00 zł
 3. Poprawa infrastruktury
 - 3.1 Powstanie ścieżek rowerowych
180 000,00
 - 3.2 Wybudowanie chodnika w centralnej części miejscowości
35 000,00 zł
 - 3.3 Postawienie przystanku autobusowego
10 000,00 zł
 - 3.4 Wybudowanie wiaty na boisku sportowym
44 000,00 zł
 - 3.5 Wybudowanie ciągu pieszego w centralnej części wsi
90 000,00 zł
Koszt: 359 000,00 zł
- Łączne nakłady:
698 000,00 zł

12.1 Harmonogram rzeczowo-finansowy zadania priorytetowego

Tabela 8. Harmonogram rzeczowo-finansowy zadania priorytetowego

Zakres rzeczowy	2008		2009				2010				2011				2012				
	III	IV	I	II	III	IV	I	II	III	IV	I	II	III	IV	I	II	III	IV	
Opracowanie Planu Odnowy Miejscowości																			
Przygotowanie niezbędnej dokumentacji technicznej wraz z kosztorysem inwestorskim																			
Złożenie wniosku o dofinansowanie w ramach działania „Odnowa i rozwój wsi”																			
Rozpoczęcie inwestycji - budowa i wyposażenie Świetlicy Wiejskiej w Łęgu																			
Powstanie ścieżek rowerowych																			
Budowa parkingu obok świetlicy wiejskiej.																			
Budowa placu zabaw																			
Wybudowanie ciągu pieszego w centralnej części wsi																			
Wybudowanie chodnika w centralnej części miejscowości																			
Oświetlenie centrum																			
Wybudowanie wiaty na boisku sportowym																			
Powstanie przystanku autobusowego																			
Rozliczenie dotacji																			

13. Realizacja Planu Odnowy Miejscowości Łęg

Realizacja projektów zawartych w Planie Odnowy Miejscowości Łęg będzie uzależniona bezpośrednio od możliwości finansowych Gminy oraz od wielkości dofinansowania ze źródeł zewnętrznych. Wdrożenie Planu będzie mieć bezpośredni pozytywny wpływ na sferę przedsiębiorczości i środowisko przyrodnicze, powstaną nowe miejsca pracy, zwiększą się dochody własne gminy, zmniejszy się negatywne oddziaływanie odpadów na środowisko przyrodnicze, poprawią się warunki komunikacji drogowej. Zostaną osiągnięte założone cele i wizja Miejscowości Łęg.

Wskaźniki osiągnięcia POM Łęg

- a. wskaźnik produktu
 - drogi gminne, powiatowe posiadają nawierzchnię bitumiczną,
 - wszystkie gospodarstwa domowe właściwie zagospodarowują odpady stałe,
- b. wskaźnik rezultatu
 - stworzenie warunków do rozwoju małej przedsiębiorczości
 - zwiększenie atrakcyjności inwestycyjnej Miejscowości
 - podniesienie jakości dróg
 - skrócenie czasu podróży i oszczędność w kosztach eksploatacji pojazdów
 - zmniejszenie nakładów na bieżące remonty nawierzchni
 - poprawa stanu środowiska poprzez ograniczenie emisji toksycznych składników spalin
 - poprawa stopnia integracji lokalnej sieci transportowej
- c. wskaźnik oddziaływania
 - poprawa bezpieczeństwa ruchu drogowego
 - poprawa stanu środowiska naturalnego
 - poprawa zdrowotności mieszkańców
 - liczba utworzonych lub utrzymanych miejsc pracy.

13.1 Wdrażanie

Poszczególne projekty będą wdrażane w oparciu o zasady wydatkowania środków wg źródeł ich pochodzenia. W niektórych sytuacjach może to oznaczać, że chcąc korzystać z różnych źródeł finansowania należy sprostać wielu wymaganiom formalnym. Dotyczy to w szczególności odmiennych zasad wykorzystywania środków pochodzących ze źródeł krajowych oraz środków pochodzących z UE.

Funkcję Instytucji Zarządzającej, Koordynującej i Wdrażającej realizację Planu Odnowy Miejscowości będzie pełnił Burmistrz Miasta i Gminy. Zakres zadań Instytucji Zarządzającej obejmuje między innymi:

- ustalenie szczegółowych zasad i kryteriów realizacji POM,

- zbieranie danych statystycznych i finansowych na temat postępów wdrażania oraz przebiegu realizacji projektów w ramach Planu,
- zapewnienie zgodności realizacji Planu z poszczególnymi dokumentami programowymi wyższego rzędu,
- zapewnienie przygotowania i wdrożenia planu w zakresie informacji i promocji Planu,
- kreowanie, przyjmowanie i składanie wniosków aplikacyjnych od instytucji podległych - beneficjentów pomocy,
- dokładne oceny ex-post po zakończeniu realizacji Planu.

Dla właściwej oceny Instytucja Zarządzająca może tworzyć grupy robocze, korzystać z opinii niezależnych ekspertów lub usług innych instytucji.

Tabela 9 Harmonogram wdrażania Planu Odnowy Miejscowości Łęg

Zadanie	Odpowiedzialni	Termin realizacji
1. Zainicjowanie tworzenia Planu Odnowy Miejscowości Łęg	Burmistrz	Czerwiec 2008
2. Przygotowanie POM	Burmistrz Rada Sołecka/mieszkańcy/ zewnętrzni doradcy	Czerwiec-Lipiec 2008
3. Uchwalenie Planu Odnowy Miejscowości Łęg przez Zebranie Wiejskie	Zebranie Wiejskie	30 lipca 2008
4. Zatwierdzenie Planu Odnowy Miejscowości Łęg na Sesji Rady Miejskiej w Połańcu	Rada Miejska	Sierpień/Wrzesień 2008
5. Opracowanie dokumentacji technicznych ze szczególnym uwzględnieniem projektów i zadań mogących uzyskać wsparcie z funduszy strukturalnych	Burmistrz /projektanci	Sierpień/Wrzesień 2008
6. Realizacja zadań określonych poszczególnymi projektami zgodnie z harmonogramem przyjętym w Planie Odnowy Miejscowości	Burmistrz, Sołtys, Rada Sołecka, Mieszkańcy	Do roku 2015

13.2 Finansowanie

Zadanie do realizacji zapisane w „Planie Odnowy Miejscowości Łęg na lata 2008-2015” mogą być wsparte z następujących programów:

1. „Program Rozwoju Obszarów Wiejskich na lata 2007-2013”, działanie „Odnowa i rozwój wsi”
2. „Regionalny Program Operacyjny Województwa Świętokrzyskiego”
3. „Program Operacyjny Kapitał Ludzki”

Program Rozwoju Obszarów Wiejskich na lata 2007-2013”, działanie „Odnowa i rozwój wsi”

Najważniejsze zadania realizowane w ramach tego działania związane są z tworzeniem dogodnych warunków dla rozwoju miejscowości, aktywizacją ludności wiejskiej, projektami związanymi z zagospodarowaniem przestrzeni publicznej, w tym z utrzymaniem, odbudową i poprawą stanu dziedzictwa kulturowego i przyrodniczego wsi oraz podniesieniem atrakcyjności turystycznej danej miejscowości.

Program Operacyjny „Kapitał Ludzki”

Celem głównym programu jest wzrost zatrudnienia i spójności społecznej. O dofinansowanie mogą ubiegać się podmioty posiadające osobowość prawną (stowarzyszenia, związki stowarzyszeń, fundacje, firmy, urzędy gmin, itp.). Dotacja może stanowić nawet 100 % wartości realizowanego projektu. Pieniądze mogą być przeznaczone na realizację zadań związanych z poprawą jakości kapitału ludzkiego poprzez organizację szkoleń, warsztatów, zajęć pozalekcyjnych, świetlic środowiskowych. W większości działań można także część dotacji przeznaczyć na zakup materiałów, urządzeń i sprzętu (od 10 do 15 proc. kwoty dotacji). Można realizować także projekty mające na celu tworzenie miejsc pracy poza rolnictwem, poprawę dostępu do zatrudnienia osób zagrożonych wykluczeniem społecznym oraz pobudzania aktywności mieszkańców obszarów wiejskich na rzecz rozwoju edukacji i kształcenia.

Tabela 10 - Możliwości finansowania zadań z Programu Operacyjnego „Kapitał Ludzki”

Działanie	Nabór wniosków	Wartość projektu	Cel działania	Na co?
6.3 Inicjatywy lokalne na rzecz podnoszenia poziomu aktywności zawodowej na obszarach wiejskich	III kwartał 2008r. / I kwartał w kolejnych latach	do 50 tys. zł (ew. wkład własny zostanie określony w dokumentacji konkursowej - nie większy niż 15 proc.)	tworzenie miejsc pracy poza rolnictwem	- aktywizacja zawodowa mieszkańców wsi - wsparcie inicjatyw informacyjnych, szkoleniowych i doradczych - rozwój dialogu, partnerstwa publiczno-społecznego i współpracy na rzecz rozwoju zasobów ludzkich na poziomie lokalnym - zakup materiałów, urządzeń, sprzętu do 10 proc. dotacji (do 5 tys. zł)

7.2.1 Aktywizacja zawodowa i społeczna osób zagrożonych wykluczeniem społecznym	I kwartał 2008r. / I kwartał w kolejnych latach	minimum 50 tys. zł (ew. wkład własny zostanie określony w dokumentacji konkursowej - nie większy niż 15 proc.)	poprawa dostępu do zatrudnienia osób zagrożonych wykluczeniem społecznym	- wsparcia działania świetlic środowiskowych, - staże i zatrudnienie subsydiowane osób zagrożonych wykluczeniem społecznym w organizacjach pozarządowych, - rozwijanie umiejętności i kompetencji społecznych niezbędnych na rynku pracy, - kursy i szkolenia dla osób zagrożonych wykluczeniem społecznym, - zakup materiałów, urządzeń, sprzętu do 15 proc. dotacji (do 7,5 tys. zł)
7.3 Inicjatywy lokalne na rzecz aktywnej integracji	III kwartał 2008r. / I kwartał w kolejnych latach	do 50 tys. zł (ew. wkład własny zostanie określony w dokumentacji konkursowej - nie większy niż 15 proc.)	wsparcie dla rozwoju inicjatyw na rzecz aktywizacji i integracji społeczności lokalnych	- integracja społeczna mieszkańców wsi - inicjatywy lokalne o charakterze informacyjnym, szkoleniowym i promocyjnym mające na celu przeciwdziałanie wykluczeniu społecznemu mieszkańców obszarów wiejskich, - rozwój dialogu, partnerstwa publiczno-społecznego i współpracy na rzecz rozwoju zasobów ludzkich na poziomie lokalnym - zakup materiałów, urządzeń, sprzętu do 15 proc. dotacji (do 7,5 tys. zł)
9.1.1 Zmniejszenie nierówności w stopniu upowszechnienia edukacji przedszkolnej	luty 2008r. / I kwartał w kolejnych latach	minimum 50 tys. zł (ew. wkład własny zostanie określony w dokumentacji konkursowej - nie większy niż 15 proc.)	wsparcie istniejących przedszkoli oraz powstawania nowych	- tworzenie ośrodków wychowania przedszkolnego, - wsparcie istniejących przedszkoli (w tym zatrudnienie personelu), - kampanie informacyjne skierowane do rodziców, - zakup materiałów, urządzeń, sprzętu do 10 proc. dotacji
9.1.2 Wyrównywanie szans edukacyjnych uczniów z grup o utrudnionym dostępie do edukacji oraz zmniejszanie różnic w jakości usług edukacyjnych	luty 2008r. / I kwartał w kolejnych latach	minimum 50 tys. zł (ew. wkład własny zostanie określony w dokumentacji konkursowej - nie większy niż 15 proc.)	tworzenie warunków równych szans edukacyjnych poprzez udzielenie wsparcia na rzecz instytucji systemu oświaty	- dodatkowe zajęcia dydaktyczno-wyrównawcze, - doradztwo i opieka dla uczniów wykazujących problemy w nauce, - wsparcie dla uczniów niepełnosprawnych, - zajęcia pozalekcyjne, - poprawa zarządzania placówką oświatową, - zakup materiałów, urządzeń, sprzętu do 10 proc. dotacji (do 5 tys. zł)
9.3 Upowszechnianie formalnego kształcenia ustawicznego	III kwartał 2008r. / I kwartał w kolejnych latach	minimum 50 tys. zł (ew. wkład własny zostanie określony w dokumentacji konkursowej - nie większy niż 15 proc.)	zwiększenie uczestnictwa osób dorosłych w kształceniu ustawicznym	- kampanie informacyjne w zakresie korzyści płynących z formalnego podwyższenia lub uzupełnienia posiadanych kwalifikacji oraz potrzeb regionalnego lub lokalnego rynku pracy, - programy kształcenia dla osób dorosłych, - wsparcie dla placówek kształcenia ustawicznego, - zakup materiałów, urządzeń, sprzętu do 10 proc. dotacji (do 5 tys. zł)
9.5 Oddolne inicjatywy edukacyjne na obszarach wiejskich	nabór trwa od 29.11.2007r. / I kwartał w kolejnych latach	do 50 tys. zł (brak wkładu własnego)	pobudzenie aktywności mieszkańców obszarów wiejskich na rzecz rozwoju edukacji i wykształcenia	- pobudzenie inicjatyw na obszarach wiejskich, - działania informacyjne, szkoleniowe, doradcze podnoszące świadomość mieszkańców obszarów wiejskich, - zakup materiałów, urządzeń, sprzętu do 10 proc. dotacji (do 5 tys. zł)

13.3 Komunikacja społeczna i promocja

Informacja na temat Planu będzie przekazywana mieszkańcom w sposób ciągły poprzez:

- Zebrania Wiejskie,
- Posiedzenia Rady Miejskiej,
- Stronę internetową gminy www.polaniec.pl
- Relacje w bezpłatnym miesięczniku
- Tablice ogłoszeniowe.

Realizacja Planu musi opierać się na właściwym odbieraniu informacji zwrotnej, tak aby móc dobrze go modyfikować. Będzie kontynuowana współpraca z sektorem prywatnym i organizacjami pozarządowymi. Celem działań informacyjnych będzie:

- zapewnienie powszechnego dostępu do informacji o możliwościach uzyskania wsparcia w ramach funduszy strukturalnych dla wszystkich grup docelowych,
- zapewnienie bieżącego informowania o zakresie i wymiarze pomocy wspólnotowej dla poszczególnych projektów i rezultatach działań na poziomie Gminy,
- zapewnienie współpracy z instytucjami zaangażowanymi w monitorowanie i realizowanie Planu w zakresie działań informacyjnych i promocyjnych poprzez wymianę informacji i wspólne przedsięwzięcia,
- wykorzystanie nowoczesnych technologii, takich jak internet, poczta elektroniczna, elektroniczna archiwizacja dokumentów, w celu usprawnienia komunikacji pomiędzy podmiotami uczestniczącymi w realizacji Planu.

Wykorzystanie pomocy w ramach funduszy strukturalnych płynących z Unii Europejskiej uzależnione jest od poziomu świadomości w zakresie istnienia oraz możliwości pozyskania środków dla samorządów gminnych. W tym celu istnieje realna potrzeba konsekwentnego kształtowania pozytywnego wizerunku Planu Odnowy Miejscowości.

Realizacji polityki informacyjnej służyć mają następujące instrumenty:

- konferencje, seminaria, wykłady, warsztaty, prezentacje propagujące informacje o możliwościach wykorzystania środków unijnych,
- wizytacje projektów, ekspozycje projektów - mogą stanowić skuteczne metody prezentacji osiągnięć w zakresie realizacji inicjatyw z wykorzystaniem środków Unii Europejskiej, a także informacje o projektach oraz ich promocja przez beneficjentów,
- współpraca z mediami.

13.3 Monitoring.

Kluczowe znaczenie w monitorowaniu i stymulowaniu realizacji Planu posiada Burmistrz Miasta i Gminy Połaniec. Jego główną rolą będzie monitorowanie przebiegu realizacji zadań zawartych w Planie oraz ewentualne interweniowanie w przypadku stwierdzenia opóźnień lub nieuzasadnionej rezygnacji z realizacji zadania. Monitoring na podstawie składanych informacji oraz efektów wdrażania będzie prowadziła Rada Miejska oraz poszczególne jej Komisje

Tabela 9. Harmonogram monitorowania Planu Odnowy Miejscowości Łęg

Zadanie	Odpowiedzialni	Termin realizacji
1. Przedkładanie raportów z przebiegu realizacji projektów i zadań zamieszczonych w Planie Odnowy Miejscowości.	Rada Sołecka	Raz do roku /w I kwartale/ na Zebraniu Wiejskim
2. Sprawozdanie z realizacji Planu Odnowy Miejscowości.	Burmistrz	Przed sesją absolutoryjną każdego roku oraz przed przyjęciem budżetu na kolejny rok
3. Organizacja debat strategicznych dla oceny jego aktualności.	Rada Sołecka	Raz na dwa lata

13.4 Aktualizacja

Organem uprawnionym do aktualizacji Planu jest Zebranie Wiejskie. Aktualizacja Planu Odnowy Miejscowości musi być następnie zatwierdzona przez Radę Miejską. Aktualizacja będzie się odbywać, co najmniej 1 raz do roku 2015.

Bibliografia

- I. Podstawowe dokumenty.
 1. Plan Rozwoju Lokalnego Miasta i Gminy Połaniec na lata 2007-2013, z dnia 27 listopada 2007r.
 2. Program Odnowy Wsi dla Gminy Połaniec na lata 2007-2013 z dnia 27 listopada 2007r.
 3. Lokalny Program Rewitalizacji Miasta i Gminy Połaniec na lata 2007-2013 z dnia 27 listopada 2007r.
 4. Plan Zagospodarowania Przestrzennego Obszarów Wsi Brzozowo, Luszyca, Łęg, Tursko Małe i Tursko Małe Kolonia z dnia 30 marca 2005r.
 5. Statut Sołectwa Łęg.
- II. Dane statystyczne.
 1. Dane Urzędu Miasta i Gminy w Połańcu.
- III. Źródła internetowe.
 1. www.polaniec.pl
 2. www.mapa.szukacz.pl
 3. www.wikipedia.pl

Spis tabel

Tabela 1 - Powierzchnia oraz liczba mieszkańców poszczególnych sołectw w gminie Połaniec wg stanu na 31.12.2007r.

Tabela 2 - Miejscowość Łęg w statystyce stan na 31.12.2007r.

Tabela 3 - Struktura ludności gminy Połaniec i miejscowości Łęg wg wieku - stan na 31.12.2007r.

Tabela 4 - Struktura działalności gospodarczych prowadzonych w miejscowości Łęg

Tabela 5 Analiza SWOT

Tabela 6 Zadania inwestycyjne do realizacji w latach 2008-2015 wskazane przez mieszkańców miejscowości Łęg

Tabela 7 Zadania nie inwestycyjne

Tabela 8 Harmonogram rzeczowo-finansowy zadania priorytetowego

Tabela 9 Harmonogram wdrażania Planu Odnowy Miejscowości Łęg

Tabela 10 Możliwości finansowania zadań z Programu Operacyjnego „Kapitał Ludzki”

Tabela 11 Harmonogram monitorowania Planu Odnowy Miejscowości Łęg

Spis fotografii

1. Plac w centrum Łęgu fot. Anna Kluz
2. Centrum Łęgu, fot. Anna Kluz
3. Alejka, fot. Anna Kluz
4. Przystanek autobusowy w Łęgu, fot. Anna Kluz

Załącznik Nr 2



Gmina Połaniec

**Plan Odnowy Miejscowości Tursko Małe
na lata 2008-2015**

Rozdział	Nazwa	Strona
	Spis treści	
1.	Wstęp	
2.	Uczestnicy debaty strategicznej reprezentujący miejscowość Tursko Małe	
3.	Metodologia	
4.	Obszar i czas rywalizacji Planu Odnowy Miejscowości	
5.	Charakterystyka Miejscowości Tursko Małe	
5.1	Położenie, przynależność administracyjna, powierzchnia i liczba ludności	
5.2	Historia miejscowości	
5.3	Określenie przestrzennej struktury miejscowości	
6.	Inwentaryzacja zasobów służących odnowie miejscowości	
6.1	Zasoby przyrodnicze i dziedzictwo kulturowe	
6.2	Obiekty i tereny	
6.3	Infrastruktura społeczna	
6.4	Infrastruktura techniczna	
6.5	Przedsiębiorczość i rolnictwo	
6.6	Kapitał społeczny i ludzki	
7.	Kluczowe obszary problemowe	
8.	Ocena mocnych i słabych stron miejscowości	
9.	Miejscowość Tursko Małe w 2015 roku	
10.	Cele strategiczne do 2015 roku	
11.	Opis planowanych zadań inwestycyjnych i przedsięwzięć aktywizujących społeczność lokalną	
11.1	Zadania inwestycyjne do realizacji w latach 2008-2015 wskazane przez mieszkańców miejscowości Tursko Małe	
11.2	Zadania nie inwestycyjne	
12.	Opis zadania priorytetowego w ramach „PROW 2007-2013”	
12.1	Szacunkowe zestawienie kosztów zadania priorytetowego	
12.2	Harmonogram rzeczowo-finansowy zadania priorytetowego	
13.	Realizacja Planu Odnowy Miejscowości Tursko Małe	
13.1	Wdrażanie	
13.2	Finansowanie	
13.3	Komunikacja społeczna i promocja	
13.3	Monitoring	
13.4	Aktualizacja	
Bibliografia		
Spis tabel		
Spis fotografii		

1. Wstęp

„Plan Odnowy Miejscowości Tursko Małe na lata 2008-2015” (dalej: POM Tursko Małe) został opracowany zgodnie z wytycznymi Ministerstwa Rolnictwa i Rozwoju Wsi.

Zgodnie z założeniami, dokument składa się z czterech części. Pierwsza część zawiera charakterystykę miejscowości, w której będzie realizowana operacja. Kolejny element Planu, to Inwentaryzacja Zasobów, które służą odnowie miejscowości. W tej części zostały wymienione i opisane aktualne zasoby, które mogą przyczynić się do rozwoju miejscowości np. zasoby przyrodnicze, dziedzictwo kulturowe, infrastruktura społeczna i techniczna, gospodarka i rolnictwo, kapitał społeczny itp. Następnym elementem składowym dokumentu jest zestawienie oraz ocena mocnych i słabych stron miejscowości, oraz określenie szans i zagrożeń. Najistotniejszą częścią z punktu widzenia rozwoju jest plan działań inwestycyjnych oraz przedsięwzięć aktywizujących społeczność na okres co najmniej 7 lat.

Plan Odnowy Miejscowości jest bardzo ważnym instrumentem odnowy wsi, jej rozwoju oraz poprawy warunków pracy i życia mieszkańców. Dokument ten jest podstawowym załącznikiem do wniosku w ramach „Programu Rozwoju Obszarów Wiejskich na lata 2007-2013” działanie „Odnowa i rozwój wsi”. Plan Odnowy Miejscowości Tursko Małe ma przyczynić się do podniesienia standardu życia i pracy poprzez realizację określonych priorytetów. Konsekwencją podjętych przedsięwzięć ma być rozwój tożsamości społeczności lokalnych, zachowanie ich dziedzictwa kulturowego oraz podniesienie atrakcyjności turystycznej i inwestycyjnej.

Rozwój i odnowa wsi to kluczowe zadanie wynikające z polityki kraju na najbliższe lata. Jest to też wyzwanie dla władz lokalnych. Dowodem działań podjętych na rzecz rozwoju obszarów wiejskich jest opracowanie Planów Odnowy Miejscowości, które w sposób bezpośredni wiążą się z licznymi korzyściami dla danej miejscowości.

Plan Odnowy Miejscowości Tursko Małe na lata 2008-2015 to plan, którego celem strategicznym jest wyznaczenie zadań wynikających z problemów blokujących rozwój potencjału wsi.

Dokument opracowano metodami oddolnymi wspólnie z mieszkańcami w trakcie zebrania zespołu roboczego ds. POM, a następnie uchwalony przez Zebranie Wiejskie w dniu 30 lipca 2008 roku.

2. Uczestnicy debaty strategicznej reprezentujący miejscowość Tursko Małe

Debata strategiczna jest elementem procedury przygotowawczej do opracowania Planu Odnowy Miejscowości.

W dniu 01 lipca 2008 roku spotkanie przedstawicieli lokalnej społeczności, władz gminy i Konsorcjum InicjatywaLokalna.pl

Podczas spotkania zostały określone główne problemy, które ograniczają rozwój miejscowości w poszczególnych przyjętych obszarach życia społeczno-gospodarczego. Wypracowano wizję rozwoju miejscowości do roku 2015. W spotkaniu wzięli udział:

1. Jacek Tarnowski
2. Ernest Gałek
3. Aneta Matusiewicz
4. Jolanta Pargieła
5. Urszula Nowak
6. Stanisław Pawlak
7. Stanisław Golonka
8. Kazimierz Kurgan
9. Ryszard Ryza
10. Krzysztof Wróbel

oraz moderatorzy zebrania z Konsorcjum InicjatywaLokalna.pl:

1. Anna Kluz
2. Rafał Graczkowski

Łącznie w dyskusji wzięło udział 12 osób.



Fot. 1. Spotkanie strategiczne 01.07.2008r., fot. Rafał Graczkowski



Fot. 2. Spotkanie strategiczne 01.07.2008r., fot. Rafał Graczkowski



Fot. 3. Spotkanie strategiczne 01.07.2008r., fot. Rafał Graczkowski

3. Metodologia

Informacje potrzebne do opracowania „Planu Odnowy Miejscowości Tursko Małe na lata 2008-2015” zostały uzyskane poprzez użycie następujących metod:

- badania literaturowe (głównie w zakresie dokumentacji),
- generowanie pomysłów za pomocą metod odroczonej krytyki (zestaw metod Osborn'a),
- obserwacja uczestnicząca,
- prezentacje za pomocą flipczartów i rzutników multimedialnych,
- analiza strategiczna SWOT,
- analizy eksperckie.

4. Obszar i czas realizacji Planu Odnowy Miejscowości

Plan Odnowy Miejscowości jest kompleksowym dokumentem określającym projekty niezbędne do realizacji na terenie Miejscowości Tursko Małe w latach 2008-2015. Jest on zgodny z priorytetami i celami dokumentów planistycznych wyższego rzędu (powiatowymi, regionalnymi, krajowymi i UE). Dokument został przygotowany między innymi na podstawie Planu Odnowy Wsi dla Gminy Połaniec na lata 2008-2013.

Plan Odnowy Miejscowości przedstawia sytuację społeczno-gospodarczą Turska Małego, formułuje problemy, zadania i projekty, których realizacja pozwoli osiągnąć oczekiwany poziom rozwoju. Jest narzędziem umożliwiającym podejmowanie efektywnych decyzji finansowych związanych z angażowaniem środków własnych gminy, jak i ubieganiem się o ośrodki ze źródeł zewnętrznych.

Przy opracowaniu Planu Odnowy Miejscowości, dużą rolę odgrywają społeczności lokalne znające specyfikę wsi oraz jej problemy. W związku z powyższym przygotowanie Planu zostało poprzedzone konsultacjami społecznymi.

Projekt był omawiany na zebraniu strategicznym Zespołu Roboczego ds. Planu Odnowy Miejscowości Tursko Małe (01 lipiec 2008 roku) oraz podczas Zebrania Wiejskiego (30 lipca 2008 roku).

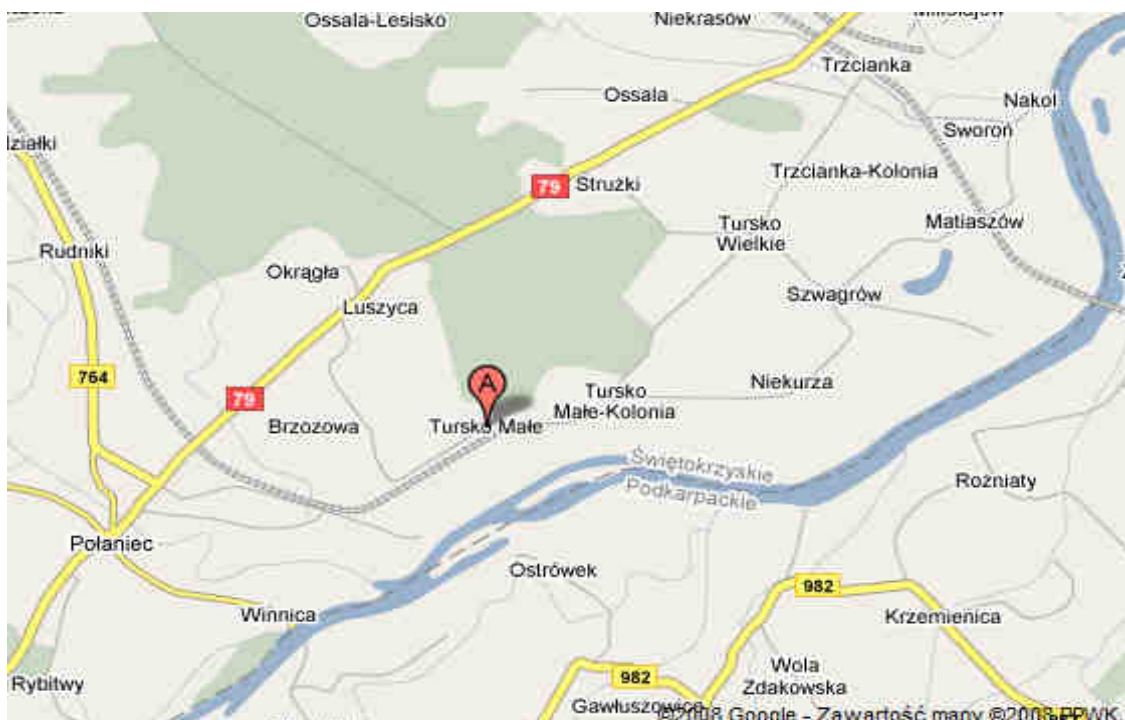


Fot. 4 Spotkanie wiejskie 30.07.2008r., fot Anna Kluz

5. Charakterystyka Miejscowości Tursko Małe

5.1 Położenie, przynależność administracyjna, powierzchnia i liczba ludności

Tursko Małe to wieś sołecka położona w gminie Połaniec, w powiecie staszowskim, w województwie świętokrzyskim. Współrzędne miejscowości to 50° 27' N 21° 21' E



Źródło: www.maps.google.pl

Wieś Tursko Małe w latach 1975-1998 przynależała administracyjnie do województwa tarnobrzesciego. Od 1998 jest jednym z 17 sołectw Gminy Połaniec.

Gmina Połaniec zlokalizowana jest w powiecie staszowskim. Od wschodu jej granicę stanowi rzeka Wisła, zaś od północy i zachodu kompleks lasów Golejowskich. W 1869 roku Połaniec utracił samodzielność i został przekształcony w wieś liczącą 23 osady, prawa miejskie odzyskał 111 lat później.

Połaniec to gmina miejsko-wiejska zajmująca 7501 ha z czego miasto Połaniec 1241 ha. Prawie 20 % powierzchni stanowią lasy z przewagą drzewostanu sosnowego.

Gminy położona jest w niecce nidziańskiej, której mezoregion stanowi m.in. Niecka Połaniecka. Jest przedłużonym zapadliskiem tektonicznym, zbudowanym głównie z piasków, ilów i gipsów.

Surowce naturalne występujące na terenie Gminy Połaniec to głównie surowce ilaste ceramiki budowlanej oraz kruszywo naturalne (piaski drobnoziarniste) wydobywane w miejscowości Ruszczy.

Teren gminy jest rozciągnięty pomiędzy dolinami rzek Wisły, Czarnej, Wschodniej, Śmierdziączki i Kanału. Rzeka Czarna, stanowiła od czasów nowożytnych rzekę splawną, którą transportowano drewno i zboże do portu w Połańcu. Kiedyś wody tej rzeki były bardzo czyste dziś są określone jako wody pozaklasowe.

Tabela 1 - Powierzchnia poszczególnych miejscowości w gminie Połaniec wg stanu na 31.12.2007r.

L.p.	Sołectwo	Obszar [w km ²]
1.	Brzozowa	2,88
2.	Kamieniec	5,40
3.	Kraśnik	9,92
4.	Luszyca	2,77
5.	Zawada	1,99
6.	Łęg	2,34
7.	Maśnik	2,89
8.	Okrągła	2,62
9.	Rybitwy	5,17
10.	Rudniki	5,06
11.	Ruszcza	6,78
12.	Ruszcza Kępa	
13.	Tursko Małe	3,52
14.	Tursko Małe Kolonia	2,17
15.	Winnica	1,37
16.	Wymysłów	5,31
17.	Zdzieci Nowe	5,31
18.	Zdzieci Stare	
19.	Zrębin	7,66

Źródło: Urząd Miasta i Gminy w Połańcu

Powierzchnia sołectwa Tursko Małe wynosi 3,52 km² co stanowi 4.7 % całej powierzchni gminy Połaniec.

Tabela 2 - Miejscowość Tursko Małe w statystyce stan na 31.12.2007 roku

Wyszczególnienie	Ilość
Powierzchnia w ha	352,7077
Stan ludności ogółem, w tym:	201
Kobiety	106
Mężczyźni	95
Urodzenia żywe ogółem	3
Zgony ogółem	3
Przyrost naturalny	0
Ludność w wieku przedprodukcyjnym (0-17 lat)	37
Ludność w wieku produkcyjnym	
Kobiety (18-59 lat) / Mężczyźni (18-64)	K - 69 / M - 64
Ludność w wieku poprodukcyjnym	
Kobiety (60 lat i więcej) / Mężczyźni (65 lat i więcej)	K - 19 / M - 12

Źródło: Urząd Miasta i Gminy w Połańcu

Tabela 3 - Struktura ludności gminy Połaniec i miejscowości Tursko Małe wg wieku - stan na 31.12.2007r.

przedziały wieku w latach	Gmina Połaniec	Miejscowość Tursko Małe
do 19	2996	44
20-30	2727	47
31-40	1426	18
41-50	2107	33
51-60	1744	28
powyżej 60	1245	31

Źródło: Urząd Miasta i Gminy w Połańcu

Ludność Turska Małego stanowi 1.64 % społeczeństwa gminy Połaniec

5.2 Historia Miejscowości

Tursko Małe to najstarsza wieś, leżąca na terenie gminy Połaniec. Pierwsze osadnictwo datuje się na okres neolitu. Kolejne ślady osadnictwa na terenach Turska Małego pochodzą z epoki brązu, wczesnego średniowiecza oraz czasów współczesnych.

Pierwsze wzmianki o Tursku Małym datuje się na 1241 rok, kiedy to „wieś ta była widownią jednej z ważniejszych walk z Tatarami. Po zajęciu i zniszczeniu Sandomierza w dniu 13 lutego, zwrócili się Tatarzy ku południowi z zamiarem zajęcia grodu w Połańcu. W tym celu rozłożyli się obozem pod Turskiem. (...)”¹

Z tym okresem wiążą się odkrycia archeologiczne, które wskazują na istnienie grodziska - zamku, datowanego prawdopodobnie na okres XIII-XVII w. Dowodem na istnienie grodu w tym miejscu są znaleziska w postaci cegły palcówki, wapiennej zaprawy i ułamków kafli. Cennym znaleziskiem jest żelazny sztylet z rękojeścią. Zamczysko zostało wpisane do rejestru zbytków pod nr 270.

W kierunku północnym od Zamczyska natrafiono na ślady cmentarza. Według miejscowych przekazów, podczas wybierania w tym miejscu gliny, natrafiono na ludzkie szkielety i resztki trumien. W tym miejscu znaleziono również monetę bitą z okresu panowania Kazimierza Wielkiego oraz skarb denarów rzymskich o nieznannej wielkości.

Na południowy wschód od grodziska znajdowała się osada hutnicza datowana na XII do XVI w. Kolejne ważne informacje, dotyczące historii Turska Małego pochodzą z okresu panowania Kazimierza Wielkiego, kiedy to król zezwolił Bokszy z Janowic oraz jego bratu Janowi przenieść Tursko Małe na prawo niemieckie.

Źródła historyczne podają, że w drugiej połowie XV w. Tursko Małe było wsią należącą do parafii Połaniec. W tym okresie dziedzicami byli Jan Nossek i Spytek herbu Janina. Miejscowość liczyła 9 łanów kmiecych oraz dwa folwarki rycerskie. Płacono do kościoła w Połańcu dziesięcinę snopową i konopną.

W 1578 roku wieś stanowiła własność kasztelana radomskiego Stanisława Tarnowskiego. W tym okresie miejscowość liczyła 14 osadników, 8 zagrodników z rolą, 4 zagrodników, 5 komorników i 2 rzemieślników.

W 1827 roku Tursko Małe liczyło sobie 398 mieszkańców i 58 drewnianych domów, wieś stanowiła jedno z dóbr prywatnych Turska Wielkiego. Dobra te kilkadziesiąt lat później zakupił Stanisław Plewczyński, który w 1846 roku podzielił połowę dóbr na prawie współwłasności pomiędzy Piotra i Władysława Glezmera. W 1859 roku bracia kupili pozostałą ich część.

W kolejnych dziesięcioleciach majątek przechodził z rąk do rąk. Stanowił m.in. własność Artura hrabiego Potockiego, Róży Potockiej, Macieja Radziwiłła.

Pod koniec XIX w. wieś posiadała 315 dziesięcin ziemi dworskiej, 280 dziesięciny chłopskiej, 54 domy drewniane i 3 murowane oraz liczyła 351 mieszkańców.

Z tego okresu zachowały się w Tursku Małym 3 chałupy. Najstarsza z nich datowana jest na 1850 rok. Dom zbudowany był z sosnowego drewna, na planie prostokąta, z czterema pomieszczeniami: sieni, kuchnią, obszerną izbą oraz komora. Prezentowała archaiczny typ budownictwa mieszkaniowego. Druga chałupa została wzniesiona w 1895 roku, miała wewnątrz trójprzestrzenne z sienią, komorą oraz obszerną izbą. Trzecia zabudowa była tak jak inne jednoraktowa ze słomianym, czterospadowym dachem.

W okresie międzywojennym dobra nabył Krzysztof książę Radziwiłł. Tursko Małe należało wtedy do Turska Wielkiego.

5.3 Określenie przestrzennej struktury miejscowości

Wieś Tursko Małe leży w dolinie Wisły. Jest to teren płaski na, którego terenie zlokalizowany jest rezerwat przyrody „Zamczysko Turskie”.

Część terenu otoczona jest wałem przeciwpowodziowym. W kierunku północnym rozciągają się Lasy Turskie, należące do kompleksu Lasów Staszowskich. To właśnie w ramach tego kompleksu położony jest rezerwat przyrody. W południowej części wioski znajdują się obiekty związane z Elektrownią im. Tadeusz Kościuszki.

Najwyższy punkt zlokalizowany jest w zachodniej części, wynosi 192,5 m. n.p.m., najniższy zaś położony nad Wisłą 153,35 m. n.p.m

Na warunki klimatyczne miejscowości wpływa położenie w strefie niecki połanieckiej oraz połaci leśnych.

Niewątpliwą atrakcją miejscowości jest otoczenie przyrody (lasów) i rzek, których bogata flora przyciąga miłośników wędkarstwa z całego kraju.

Przemierzając jej obszar napotkać można wkomponowane w otoczenie przyrodne krzyże i kapliczki

¹ Studium Historyczne Gminy Połaniec, Lublin 1989r.

Miejscowość Tursko Małe jest typem wsi ulicówki. Otwartą przestrzenią wspólną jest remiza strażacka, położona przy samym rezerwacie. Budynek remizy stanowi centrum wsi, które skupia życie społeczno-kulturowe miejscowości. Obok remizy przebiega leśna droga, która prowadzi do nowo powstałego boiska sportowego. Boisko położone jest we wsi Tursko Małe Kolonia, ale jest to obiekt wspólny obu wiosek.

Miejscowość znajduje się w bezpośredniej strefie oddziaływania Elektrowni Połaniec, której wybudowanie wpłynęło w znaczący sposób na zmiany krajobrazie. Znaczna część obszaru wsi oraz okolic została zajęta przez samą elektrownię, a także jej funkcje składowe.

Nie ma na terenie miejscowości budynku, który miałyby charakter dominujący w strukturze przestrzennej.

Na terenie gminy Połaniec znaczna część gleb jest słabych IV i V klasy bonitacyjnej. Obejmują one około 66 % użytków rolnych gminy. Gleby VI klasy bonitacyjnej zajmują około 19 % użytków rolnych. Najlepsze gleby III klasy bonitacyjnej występują w niewielkich kompleksach głównie w południowo-wschodniej części gminy - m.in. w okolicach wsi Maśnik. Procentowy udział tych gleb w ogólnej powierzchni użytków rolnych nie przekracza 18 %.

6. Inwentaryzacja zasobów służących odnowie miejscowości

Zasoby sołectwa to wszelkie elementy materialne i niematerialne wsi oraz otaczającego ją obszaru, które mogą być wykorzystane obecnie bądź w przyszłości przy budowaniu czy realizacji publicznych i prywatnych przedsięwzięć odnowy wsi. Przy analizie zasobów wzięto pod uwagę następujące ich kategorie: środowisko przyrodnicze, środowisko kulturowe, dziedzictwo religijne i historyczne, obiekty, tereny, infrastruktura, gospodarka i rolnictwo, instytucje, organizacje społeczne.

6.1 Zasoby przyrodnicze i dziedzictwo kulturowe

Na terenie miejscowości zlokalizowany jest rezerwat przyrody „Zamczysko Turskie”. Zamczysko Turskie to rezerwat utworzony w 1979 roku. Teren rezerwatu obejmuje niewielkie pagórkowate wzniesienie, porośnięte drzewostanem lipowo-grabowo-wiązowym. Na szczególną uwagę zasługuje fakt, że jest to wyspowa stanowisko grądu położone wśród rozległych mieszanych borów sosnowo-dębowych. W krajobrazie rezerwatu dominują lasy nad niewielką, trawiastą polaną śródleśną. W rezerwacie stwierdzono występowanie 9 gatunków drzew, 11 gatunków krzewów, 75 gatunków roślin zielnych oraz 11 gatunków mszaków. Na terenie rezerwatu na uwagę zasługuje występowanie kilkunastu okazów zdrowych, około 170-letnich lip drobnolistnych, 120-150-letnich grabów i wiązów górskich. Spotykany jest również w mniejszych ilościach dąb szypułkowy, brzoza brodawkowata, sosna oraz sporadycznie buk. Ze składników flory rosnących w niższych partiach lasu na uwagę zasługuje podagrycznik właściwy, zdrojówka rudawkowata, starzec gajowy, kuklik pospolity, czyściec leśny. Rezerwat przedstawia również cenne wartości historyczne, ze względu na obecność pozostałości po ziemnych wałach obronnych.



Fot. 5. Rezerwat „Zamczysko Turskie”
Źródło: www.edukacja.strefa.pl

„Zamczysko” jest bez wątpienia jedną z największych atrakcji turystycznych Turska Małego, w związku z czym potrzebne są działania promocyjne obszaru, które zwiększą zainteresowanie miejscowością, kojarzoną przede wszystkim z elektrownią. Poza tym teren ten wymaga wznowienia prac archeologicznych, które pozwolą na uzyskanie szerszej wiedzy o historii tego miejsca.

6.2 Obiekty i tereny

Wieś Tursko Małe położona jest w okolicy lasów i rzeki Wisły. Są to tereny zielone, pełne bogactw fauny i flory. Korzystne położenie geograficzne sprawia, że miejscowość posiada duży potencjał do rozwoju turystyki i rekreacji. Niestety ze względu na duże zanieczyszczenie powietrza, spowodowane przez składowisko odpadów paleniskowych, rozwój agroturystyki jest mocno utrudniony.

Na terenie miejscowości znajduje się budynek po starej szkole. Jest to budynek murowany, który na chwilę obecną nie jest użytkowany i wymaga generalnego remontu. Mieszkańcy Turska wyrażają chęć zagospodarowania tego miejsca na bazę noclegową bądź dom opieki społecznej.

W Tursku znajduje się remiza Ochotniczej Straży Pożarnej. Jest to budynek składający się z dwóch kondygnacji. To miejsce spotkań mieszkańców oraz organizacji działających na terenie wioski. W planach jest zaadaptowanie jednego z pomieszczeń na świetlicę wiejską, która byłaby alternatywą na spędzanie wolnego czasu dla dzieci i młodzieży. Obok remizy jest niewielki plac, który w przyszłości zostanie zmodernizowany poprzez podjęcie takich działań jak budowa zadaszenia i renowacja nawierzchni.



Fot. 6. Remiza OSP Tursko Małe, fot. Rafał Graczkowski



Fot. 7. Plac przy remizie, fot. Rafał Graczkowski

W krajobraz Turska bez wątpienia wpisuje się zespół budynków Elektrowni Połaniec, która silnie oddziałowyywuje na funkcjonowanie miejscowości.

Ze względu na lokalizację Turska Małego nad rzeką Wisłą, istnieje silna potrzeba wybudowania portu wodnego dla białej floty, który umożliwiłby transport drogą wodną oraz stanowiłby atrakcję dla regionu.

Kolejnym obiektem użyteczności publicznej, którego wybudowanie jest jednym z zadań inwestycyjnych gminy jest powstanie placu zabaw dla dzieci, który powstanie w pobliżu boiska sportowego.

6.3 Infrastruktura społeczna

Mieszkańcy Turska Małego, oddalonego od Połańca około 7 km, mają problemy z dojazdami do większych miast. Mała częstotliwość transportu komunikacji miejskiej utrudnia dotarcie do Połańca, gdzie zlokalizowane są najważniejsze usługi. Stanowi to dość istotny problem, zwłaszcza dla osób starszych, które nie dysponują własnymi środkami transportu.

W miejscowości znajduje się remiza OSP, która stanowi centrum wioski. To tu organizowane są najważniejsze imprezy i spotkania mieszkańców. Część budynku będzie przekształcona na świetlicę wiejską dla dzieci i młodzieży, która zostanie wyposażona w nowe ławki, krzesła, sprzęt komputerowy, stół bilardowy itp.

Znaczenie boiska sportowego zlokalizowanego w Tursku Małym podkreśla fakt aktywnie działającej drużyny sportowej, odnoszącej liczne sukcesy w organizowanych rozgrywkach gminnych. W celu zwiększenia zaplecza sportowego zaplanowana jest budowa boiska do siatki plażowej oraz koszykówki. W ramach działań inwestycyjnych teren boiska zostanie ogrodzony oraz zagospodarowany poprzez budowę wiaty, trybun, odpowiedniego oświetlenia.

Mieszkańcy Turska Małego korzystają z opieki zdrowotnej w dwóch ośrodkach zdrowia: Samodzielnym Publicznym Zakładem Opieki Zdrowotnej - Przychodnia Zdrowia w Połańcu oraz Niepublicznym Zakładzie Opieki Zdrowotnej zlokalizowanym w pobliskiej Zawadzie, na terenie elektrowni.

Najbliższa szkoła znajduje się w Połańcu. W latach 20-tych ubiegłego stulecia w Tursku Małym znajdowała się Publiczna Szkoła Powszechna, która przestała funkcjonować w latach 70-tych ubiegłego stulecia.

Zadania z zakresu bezpieczeństwa publicznego realizuje Komisariat Policji w Połańcu obejmujący swoim działaniem cały obszar gminy.

6.4 Infrastruktura techniczna

Wszystkie najważniejsze usługi są skoncentrowane w Połańcu. Tu mieści się Urząd Miasta i Gminy, szkoła, banki, biblioteka, Centrum Kultury i Sztuki, Kino „Pegaz”, Kryta Pływalnia „Delfin”, kręgielnia, posterunek policji.

Infrastruktura drogowa

Przez miejscowości Tursko Małe przebiega:

- droga nr XII/2 - od drogi powiatowej nr 79 w kierunku Zamczyska Turskiego,
- droga nr XII/3 - od drogi gminnej nr XIII/4 do drogi zakładowej.

Stan tych dróg nie wymaga na chwilę obecną prac remontowych. Inaczej przedstawia się sytuacja dróg transportu rolniczego, w przypadku których konieczne są działania modernizacyjne, mające na celu utwardzenie nawierzchni.



Fot 8. Droga nr XII/2 w kierunku Zamczyska Turskiego, fot. Rafał Graczkowski

Obecnie na terenie brak jest ciągów pieszych, utwardzonych poboczy oraz drożnych rowów.

Komunikacja transportowa

Komunikację zbiorową dla całej Gminy zapewniają linie autobusowe oraz prywatni przewoźnicy. Ze względu na małą liczbę pasażerów, częstotliwość połączeń komunikacji z innymi miejscowościami jest relatywnie mała.

Sieć wodociągowa, kanalizacyjna, gazowa

Miejscowość Tursko Małe jest zwodociągowana oraz posiada sieć kanalizacyjną. Dostęp do kanalizacji mają prawie wszystkie gospodarstwa domowe. Na ukończeniu jest realizacja projektu dofinansowanego z Funduszu Spójności, którego przedmiotem jest wykonanie kanalizacji sanitarnej na terenie gminy Połaniec, Staszowa i Rytwian. Celem projektu jest poprawa stanu czystości rzeki Czarnej Staszowskiej, który ma zostać osiągnięty poprzez powszechny dostęp do sieci kanalizacyjnej. Jest to możliwe poprzez powstanie większej ilości oczyszczalni ścieków. W związku z tą inwestycją została zaplanowana budowa kanalizacji sanitarnej na odcinku 102 km, w tym 9,2 km przyłączy domowych, budowę 4 oczyszczalni wód deszczowych oraz modernizacja oczyszczalni ścieków w Łęgu. Realizacja przedsięwzięcia ma szczególnie duże znaczenie dla ochrony środowiska oraz wpłynęła korzystnie na rozwój gminy poprzez zwiększenie atrakcyjności inwestycyjnej.

Wodociągi w Tursku Małym zostały oddane do użytku w 1987 roku. Miejscowość jest zaopatrywana w wodę przez Przedsiębiorstwo Gospodarki Komunalnej Sp. z o.o. w Połańcu. Brak własnych ujęć wodnych zmusza firmę do skupowania wody od niezależnych producentów. Do rozprowadzania wody

wykorzystuje się wodociągi i pompownie. Długość wodociągów wylicza się na 122,1 km. Firma obsługuje dwie przepompownie wodociągowe. Woda dostarczana przez Przedsiębiorstwo Gospodarki Komunalnej Sp. z o.o. spełnia wszystkie wymagane przepisami warunki czystości.

Na terenie Turska Małego nie ma sieci gazowej. Na chwile obecną nie ma potrzeby podłączenia systemu gazociągu.

Gospodarka odpadami

Na terenie Gminy zlokalizowane jest składowisko odpadów komunalnych. Do usuwania odpadów wykorzystuje się specjalistyczny sprzęt a zwłaszcza specjalistyczne samochody do transportu. Składowisko odpadów zlokalizowane jest w miejscowości Luszyca.

Odpady są wywożone raz w miesiącu. Ze względu na ochronę środowiska funkcjonuje system segregacji odpadów.

6.5 Przedsiębiorczość i rolnictwo.

Tursko małe ma 352 ha z czego 107 ha stanowią grunty orne, 21,43 ha łąki i pastwiska, 11,72 ha lasy, 19,50 ha wody oraz 160 ha tereny różna. Wieś posiada gleby o średniej i słabej wartości rolniczej należącej do IV i V klasy bonitacyjnej.

Są to tereny o mało urodzajnej ziemi, przeważnie piaszczystej. W związku z tym cały teren Turska Małego zaliczany jest do obszaru o niekorzystnych warunkach gospodarowania zgodnie z terminologią Unii Europejskiej. Znikoma jest powierzchnia pastwisk. Gospodarstwa rolne na terenie Turska Małego są niewielkie, o małej dochodowości. W ich strukturze przeważają gospodarstwa od 2-5 ha oraz mniejsze nie przekraczające 2 ha. Rolnictwo o tak małym areale nie sprzyja intensywnej produkcji rolnej. Na terenie miejscowości funkcjonują tylko 2 podmioty działalności gospodarczej - ich profil prezentuje poniższa tabela.

Tabela 4 - Struktura działalności gospodarczych prowadzonych w miejscowości Tursko Małe

Wyszczególnienie	Ilość
Placówki handlowe i gastronomiczne	-
Produkcja wyrobów przemysłowych	-
Produkcja wyrobów spożywczych	-
Budownictwo	1
Usługi transportowe	-
Zakłady produkcyjno-usługowe	1
Ogółem:	2

Źródło: Urząd Miasta i Gminy w Połańcu

Niewielka przedsiębiorczość mieszkańców i brak lokalnych firm skutkuje emigracją młodych ludzi do większych miejscowości. Jest to podyktowane faktem braku perspektyw na pracę i rozwój zawodowy. Większość osób utrzymuje się z rolnictwa. Niektórzy mieszkańcy Turska Małego pracują w Połańcu oraz w Elektrowni Połaniec i spółkach prosperujących przy samej Elektrowni. Największą firmą działającą na terenie miejscowości jest Enrem - Połaniec Sp. z o.o. Firma prowadzi działalność produkcyjno-usługową w dziedzinie energetyki, przemysłu chemicznego i budowlanego; instalacji ciepłowniczych i przemysłowych.

6.6 Kapitał społeczny i ludzki

Na terenie miejscowości działa: Koło Gospodyń Wiejskich, Koło Wieńcowe, Ochotnicza Straż Pożarna, Wodne Ochotnicze Pogotowie Ratunkowe, LZS Tursko I („młodzi”) Tursko II („starzy”).

Koło Gospodyń Wiejskich

Koło Gospodyń Wiejskich liczy około 20 osób, brak jest jednak jego widocznej aktywności. Wynika to z faktu braku własnej siedziby i odpowiedniego zaplecza, spotkania odbywają się w prywatnych domach. W związku z tym potrzebne są działania motywujące i wspierające działalność Koła, które stanowi bardzo ważny element życia kulturalno-społecznego wioski, kultywując tradycyjne obrzędy i zwyczaje.

Koło Wieńcowe

„Koło wieńcowe” to nazwa robocza grupy mieszkańców z Turska Małego i Turska Małego Koloni, którzy zrzeszają się każdego roku, na okres wyplatania wieńcy dożynkowych. Prace koła wieńcowego

zostały docenione w zeszłorocznym konkursie na najpiękniejszy wieniec dożynkowy. Dzieło otrzymało I miejsce w konkursie gminnym, I miejsce w konkursie powiatowym i III miejsce w konkursie wojewódzkim.

W bieżącym roku Koło Wieńcowe, będzie miało okazję zaprezentować swoje prace w swojej miejscowości, gdyż Tursko Małe będzie gospodarzem tegorocznych Dożynek Gminnych.



Fot. 9. Wieńce dożynkowe, fot. Rafał Graczkowski

Ochotnicza Straż Pożarna

Tursko Małe posiada drużynę OSP, która została zarejestrowana w 19.10.2001 roku. Cała OSP liczy około 40 osób, jej prezesem jest Kazimierz Kurgan zaś naczelnikiem Stanisław Golonka. W ramach drużyny OSP funkcjonuje drużyna żeńska i męska. Przy OSP działa również jednostka WOPR. W bieżącym roku OSP w Tursku Małym będzie obchodzić 75-lecie swojej działalności.

Budynek Ochotniczej Straży Pożarnej zlokalizowany jest w centralnej części miejscowości. Tu odbywają się lokalne imprezy i święta. W ramach inwestycji na najbliższe lata zamierza się zaadoptować część remizy na świetlicę wiejską, wykonanie remontu oraz wyposażenie. W bezpośrednim sąsiedztwie remizy znajduje się niewielki plac, który w przyszłości zostanie poszerzony i zagospodarowany poprzez wybudowanie oświetlonego parkingu oraz zmodernizowanie istniejącego placu.

Ludowy Zespół Sportowy w Tursku Małym i Tursku Małym Kolonia

Na terenie miejscowości działa Ludowy Zespół Sportowy w Tursku Małym i Tursku Małym Kolonia. Prezesem LZS jest Przemysław Pawlak. Drużyna posiada pełnowymiarowe boisko sportowe, na którym prowadzone są rozgrywki piłkarskie. W celu rozwoju „ducha sportowego” miejscowości, zostanie wybudowane boisko do siatkówki plażowej oraz koszykówki. Modernizacja obejmie również wyrównanie boiska do piłki nożnej, budowę trybun i ogrodzenie terenu. Sportowa aktywność Turska Małego jest promowana przez Pawła Gawrońskiego, który znajduje się w czołówce polskich chodźarzy w najmłodszej kategorii wiekowej.

Parafia

Tursko Małe należy do parafii św. Marcina w Połańcu, oddalonej od miejscowości około 6 km. Jest to kościół zabytkowy, murowany z cegły i piaskowca z wieżą od frontu. Posiada trzy nawy w kształcie łacińskiego krzyża, głowicą zwrócony ku zachodowi, od lewego ramienia krzyża przylega kaplica Matki Bożej Różańcowej, która jest pozostałością po dawnym kościele.

7. Kluczowe obszary problemowe

Podczas spotkania przedstawicieli mieszkańców Tursko Małe, które odbyło się 1 lipca 2008 roku w sali OSP wyłoniono najważniejsze problemy sołectwa. Możemy je pogrupować w czterech głównych obszarach:

- mało atrakcyjna oferta spędzania wolnego czasu dla mieszkańców,
- niedostatecznie zagospodarowana infrastruktura sportowa,
- słaba integracja społeczności lokalnej,
- słaby rozwój turystyki.

Problem główny: mało atrakcyjna oferta spędzania wolnego czasu dla mieszkańców
--

Problemy cząstkowe, wynikające z problemu głównego:

- brak świetlicy wiejskiej,
- brak miejsca gdzie można nieodpłatnie skorzystać z Internetu,
- nie ma placu, gdzie można organizować imprezy w plenerze,
- miejscowość nie posiada placu zabaw.

Problem główny: niedostatecznie zagospodarowana infrastruktura sportowa

Problemy cząstkowe, wynikające z problemu głównego:

- brak boiska do gry w piłkę siatkową i koszykówkę
- nierówne ukształtowanie terenu na którym wybudowane jest boisko do piłki nożnej,
- niewystarczające zagospodarowanie placu wokół boiska: brak oświetlenia, trybun, wiaty, brak miejsc parkingowych,
- zły stan szatni LZS.

Problem główny: słaba integracja społeczności lokalnej
--

Problemy cząstkowe, wynikające z problemu głównego:

- zbyt mała ilość imprez lokalnych adresowanych do poszczególnych grup mieszkańców (dzieci, młodzieży, osób starszych, kobiet),
- brak skweru, placu do organizacji imprez na świeżym powietrzu,
- niedostateczne warunki do rozwoju niektórych organizacji.

Problem główny: słaby rozwój turystyki

Problemy cząstkowe, wynikające z problemu głównego:

- duże zanieczyszczenie powietrza (składowisko odpadów),
- niewystarczająca promocja walorów przyrodniczych (zwłaszcza rezerwatu „Zamczysku Turskie”),
- brak wykorzystania Wisły jako miejsca turystyki wędkarskiej (z powodu podgrzewania wody przez Elektrownię ryby osiągają duże rozmiary stąd połowy w ujściu Wisły cieszą się dużym powodzeniem),
- brak bazy noclegowej.

8. Ocena mocnych i słabych stron miejscowości

Analiza SWOT identyfikuje mocne strony (strengths), słabe strony (weaknesses), szanse (opportunities), zagrożenia (threats). W uproszczeniu pojęciowym SWOT można traktować jako identyfikację problemów i potencjałów rozwojowych gminy oraz wyodrębnienie spośród nich tych, które mają lub mogą mieć znaczenie zagrożeń (problemy) i szans (potencjały).

Tabela 5

Analiza SWOT

Mocne Strony	Słabe Strony
Warunki naturalne	Warunki naturalne
Rezerwat przyrody „Zamczysko Turskie” Lokalizacja w otoczeniu lasów	Słabe gleby Zanieczyszczenie powietrza Położenie miejscowości w sąsiedztwie elektrowni Zbyt wysokie rozdrobnienie agrarne gospodarstw (mała ich opłacalność)
Zasoby techniczne	Zasoby techniczne
Pełne zwodociągowanie Turska Małego Tereny o możliwościach inwestycyjnych Oczyszczalnia ścieków zlokalizowana w Łęgu Pełna kanalizacja miejscowości Dostęp do sieci telefonicznej Remiza OSP	Zły stan dróg transportu rolniczego oraz drogi powiatowej (płytkie rowy i niedrożne przepływy) Brak portu wodnego dla białej floty Brak ciągów pieszych wzdłuż całej miejscowości Niedostateczne zagospodarowanie infrastruktury sportowej Niedostatecznie rozwinięta sieć komunikacji umożliwiająca kontakt z sołectwami Gminy oraz najbliższymi aglomeracjami miejskimi Brak działań promocyjnych rezerwatu „Zamczysko Turskie” Brak oferty dla ewentualnych turystów- bazy noclegowej, gospodarstw agroturystycznych
Zasoby Ludzkie	Zasoby Ludzkie
Kultywowane tradycje ludowe, np. poprzez koło gospodyń wiejskich, koło „wieńcowe” Duża aktywność sportowa mieszkańców Turska Małego Prężnie działająca drużyna OSP (drużyna młodzieżowa chłopców i dziewcząt) Pozytywne nastawienie władz samorządowych Gminy, co do działań prorozwojowych podejmowanych przez mieszkańców Turska Małego	Brak świetlicy wiejskiej Niewystarczające perspektywy na rozwój dla młodzieży w kontekście pracy i kariery skutkujące licznymi migracjami Mała liczba przedsiębiorców
Szanse	Zagrożenia
Zasoby ludzkie	Zasoby ludzkie
Stosunkowo duża liczba osób w wieku produkcyjnym, aktywnych zawodowo Możliwość realizacji projektów z wykorzystaniem środków z budżetu Unii Europejskiej. Duże zainteresowanie miłośników wędkarstwa bogactwami flory w rzece Wisła	Migracja osób młodych w celach edukacyjnych lub zarobkowych Starzenie się społeczeństwa Turska Małego Utrudniony dostęp dzieci wiejskich do przedszkoli (wiek 3-5 lat) Zero przyrost naturalny
Zasoby Gospodarcze	Zasoby Gospodarcze
Obszar badań archeologicznych na terenie „Zamczyska Turskiego” Pozyskiwanie środków finansowych z funduszy UE	Mała aktywność mieszkańców w zakresie rozwoju przedsiębiorczości Brak bazy turystycznej Słabo wykorzystywane walory przyrodnicze Turska Małego w promocji miejscowości i gminy
Zasoby techniczne	Zasoby techniczne
Rozbudowana telefonizacja (komórkowa i przewodowa) Dobrze rozbudowana sieć wodociągowa i kanalizacyjna Wystarczająca elektryfikacja miejscowości	Zły stan nawierzchni dróg transportu rolniczego Brak chodników Brak placu zabaw Niewystarczające oświetlenie centrum miejscowości (remiza i boisko sportowe)

9. Miejscowość Tursko Małe w 2015 roku

Podczas debaty strategicznej oraz zebrania wiejskiego wypracowano wspólnie wizję rozwoju Miejscowości w najbliższych latach. Z wizji bezpośrednio wynikają obszary, które powinny być rozwijane. Obszary rozwojowe wzajemnie się uzupełniają. Wiele zadań realizacyjnych wskazanych w obszarze „bezpieczeństwo” powiązanych będzie zarówno z obszarem „infrastruktura”, jak dotyczyć będzie samych mieszkańców. W dalszej części planu przedstawiono obszary, cele i kierunki działania dla każdego z obszarów życia społeczno-gospodarczego (bezpieczeństwo, infrastruktura, społeczność).

Trzy obszary rozwojowe:

Infrastruktura sportowa

Cel: Mieszkańcy Turska Małego mogą korzystać z wielofunkcyjnego boiska sportowego, które przyczyni się do zwiększenia zainteresowania aktywnością sportową

Powstanie bazy rekreacyjno-kulturowej

Cel: Mieszkańcy mogą korzystać z różnych form spędzania wolnego czasu m.in. dzięki dobrze zagospodarowanej świetlicy wiejskiej oraz dzięki zaadaptowanemu terenowi do organizowania imprez w plenerze

Rozwój i integracja społeczności lokalnej

Cel: Mieszkańcy Turska Mała działają w stowarzyszeniach skutecznie pozyskują finansowanie zewnętrzne na realizację swoich pomysłów. Mieszkańcy zgodnie współpracują przy wdrażaniu swoich pomysłów.

Wizja Miejscowości Tursko Małe w 2015 roku

Sołectwo Tursko Małe w 2015 roku będzie wzorcem dla innych sołectw w gminie Połaniec. Prężnie rozwijająca się działalność turystyczna, rozbudowana baza sportowo-rekreacyjna i aktywne społeczeństwo zagwarantuje dynamiczny rozwój dzięki czemu miejscowość będzie atrakcyjnym miejscem do zamieszkania i wypoczynku.

10. Cele strategiczne do 2015 roku.

Hierarchizacji celów dokonano w trzech obszarach rozwoju społeczno-gospodarczego.

Infrastruktura sportowa

Priorytetem w tym obszarze jest podjęcie działań w kierunku modernizacji boiska sportowego, remontu budynku szatni LZS oraz placu wokół niego.

Powstanie bazy rekreacyjno-kulturowej

Priorytetem w tym obszarze jest zaadaptowanie pomieszczenia na potrzeby świetlicy wiejskiej oraz utworzenie placu potrzebnego do organizowania imprez na świeżym powietrzu.

Rozwój i integracja społeczności lokalnej

Obszar społeczny za priorytetowe cele przyjął tworzenie warunków zmierzających do integrowania mieszkańców m.in. poprzez wsparcie istniejących organizacji, imprezy kulturowe i sportowe oraz spotkania integracyjne.

11. Opis planowanych zadań inwestycyjnych i przedsięwzięć aktywizujących społeczność lokalną

Poniższa tabela zawiera przedsięwzięcia inwestycyjne, które zostały uzgodnione przez mieszkańców miejscowości Tursko Małe jako propozycje do Planu Odnowy Miejscowości.

Umieszczone przedsięwzięcia zostały zaplanowane na lata 2008-2015. Zadania będą finansowane z „Programu Rozwoju Obszarów Wiejskich na lata 2007-2013” w ramach działania „Odnowa i rozwój wsi”,

inne opisane poniżej zadania będą dofinansowane w ramach Regionalnego Programu Operacyjnego Województwa Świętokrzyskiego oraz Programu Operacyjnego Kapitał Ludzki.

11.1 Zadania inwestycyjne do realizacji w latach 2008-2015 wskazane przez mieszkańców miejscowości Tursko Małe

Tabela 6. Zadania inwestycyjne do realizacji w latach 2008-2015 wskazane przez mieszkańców miejscowości Tursko Małe

Lp.	Nazwa inwestycji	Harmonogram realizacji [w latach]	Kwota końcowa i wskazanie	Źródła jej pozyskania
Cel strategiczny 1 - Infrastruktura sportowa				
1.	Modernizacja boiska sportowego	2009-2010	163 000,00 zł	Np. PROW 2007-2013, działanie „Odnowa i rozwój wsi” środki własne, inne dotacje
2.	Remont budynku LZS wraz z zagospodarowaniem placu wokół niego	2009-2010	90 000,00 zł	Np. PROW 2007-2013, działanie „Odnowa i rozwój wsi” środki własne, inne dotacje
Cel strategiczny 2 - Rozwój bazy rekreacyjno kulturowej				
3.	Zaadaptowanie części remizy OSP na świetlicę wiejską	2009-2010	60 000,00 zł	Np. PROW 2007-2013, działanie „Odnowa i rozwój wsi” środki własne, inne dotacje
4.	Rozbudowa i zagospodarowanie placu w centralnej części miejscowości	2009-2010	64 000,00 zł	Np. PROW 2007-2013, działanie „Odnowa i rozwój wsi” środki własne, inne dotacje
Cel strategiczny 3 - Rozwój i aktywizacja społeczności lokalnej				
5.	Wsparcie dla działających organizacji i zrzeszeń	2009-2010	25 000,00	PO „Kapitał Ludzki”, małe granty dla stowarzyszeń
6.	Wyjazd studyjny dla najbardziej aktywnych mieszkańców	2009-2010	15 000,00	PO „Kapitał Ludzki”,
7.	Organizacja festynów, imprez okolicznościowych oraz wspólne pielęgnowanie wiejskich terenów zielonych	2009-2010	10 000,00	PO „Kapitał Ludzki”,

11.2 Zadania nie inwestycyjne

Zestawienie zadań „nie inwestycyjnych”, których realizacja powinna się odbywać na bieżąco.

Tabela 7. Zadania nie inwestycyjne

1.	Organizacja Dnia Sołectwa Tursko Małe - imprezy mającej na celu integrację mieszkańców.
2.	Inicjowanie powołania stowarzyszenia rozwoju miejscowości/sołectwa Tursko Małe.
3.	Wsparcie istniejącej drużyny OSP.
4.	Wsparcie drużyny piłkarskiej oraz inicjowanie aktywności w innych dyscyplinach niż piłka nożna przy istniejącym klubie sportowym
5.	Wypracowanie i przygotowanie wniosków o dofinansowanie imprez kulturalno-sportowo-oświatowych oraz szkoleń, warsztatów i innych aktywności z programów UE, zwłaszcza z Programu Operacyjnego „Kapitał Ludzki”.
6.	Inicjowanie szkoleń i doradztwa w zakresie zakładania i prowadzenia własnych działalności gospodarczych.
7.	Inicjowanie, wspieranie i promowanie budowy atrakcji turystycznych, bazy noclegowej i gastronomicznej.
8.	Inicjowanie powstania gospodarstw agroturystycznych w Tursku Małym.
9.	Odrodzenie zapomnianych tradycji kulturalnych i ich kultywowanie np. poprzez odrodzenie Koła Gospodyń Wiejskich, Koło „Wieńcowe”
10.	Pobudzanie i inicjowanie aktywności gospodarczej, wspieranie i promowanie aktywnych postaw.
11.	Prezentowanie dobrych przykładów oraz pomoc w ich wdrażaniu w Miejscowości.
12.	Promocja Miejscowości Tursko Małe jako atrakcyjnego miejsca do zamieszkania.
13.	Prowadzenie dla mieszkańców w systemie ciągłym szkoleń w zakresie obsługi internetu.
14.	Wspieranie i promowanie przedsiębiorców tworzących nowe miejsca pracy.

12. Opis zadania realizowanego w ramach „PROW 2007-2013”, działanie „Odnowa i rozwój wsi”

Odnowa miejscowości Tursko Małe poprzez modernizację boiska sportowego, remont budynku szatni LZS wraz z zagospodarowaniem placu wokół niego oraz utworzenie świetlicy wiejskiej

Zadaniem priorytetowym, przewidzianym do realizacji w ramach Programu Rozwoju Obszarów Wiejskich, działanie „Odnowa i rozwój wsi”, jest „Odnowa miejscowości Tursko Małe poprzez modernizację boiska sportowego, remont budynku szatni LZS wraz z zagospodarowaniem placu wokół niego oraz utworzenie świetlicy wiejskiej”.

Zadanie to składa się z kilku elementów składowych:

1. Wyrównanie terenu pod boisko do piłki nożnej
2. Budowa boiska do siatki plażowej
3. Budowa boiska do gry w koszykówkę
4. Powstanie parkingu przy boisku
5. Wybudowanie trybun
6. Ogrodzenie terenu wokół kompleksu sportowego
7. Remont budynku szatni LZS wraz z zagospodarowaniem placu wokół niego

8. Remont i wyposażenie świetlicy wiejskiej
9. Wybudowanie podjazdu dla niepełnosprawnych
10. Rozbudowa i zagospodarowanie placu w centralnej części miejscowości

Planowana inwestycja odgrywać będzie dużą rolę dla społeczności lokalnej, poprzez zwiększenie oferty sportowo-rekreacyjnej (kompleks boisk sportowych, wyremontowana szatnia LSZ). Sprzyjać będzie jednocześnie nawiązywaniu i podtrzymywaniu kontaktów społecznych (świetlica wiejska) Należy podkreślić, iż zgodnie z interpretacją Ministerstwa Rolnictwa i Rozwoju Wsi w ramach działania „Odnowa i rozwój wsi” możliwe są operacje związane z budową i wyposażeniem budynków pełniących funkcje rekreacyjne, sportowe i społeczno-kulturowe.

Łącznie koszt zadania priorytetowego będzie wynosił około 377 000,00 zł Jego realizacja jest planowana na lata 2009-2010. Należy jednak zaznaczyć, że szczegółowe określenie kosztów będzie możliwe dopiero po opracowaniu kosztorysów inwestorskich dla przedmiotowych inwestycji.

12.1 Szacunkowe zestawienie kosztów zadania priorytetowego

1. Modernizacja boiska sportowego
 - 1.1 Wyrównanie terenu pod boisko do piłki nożnej
20 000,00 zł
 - 1.2 Budowa boiska do siatki plażowej
10 000,00 zł
 - 1.3 Budowa boiska do gry w koszykówkę
30 000,00 zł
 - 1.4 Powstanie parkingu przy boisku
10 000,00
 - 1.5 Wybudowanie trybun
30 000,00 zł
 - 1.6 Ogrodzenie terenu wokół kompleksu sportowego
63 000,00 zł
Koszt: 163 000, 00 zł
2. Remont budynku szatni LZS wraz z zagospodarowaniem terenu wokół niego
 - 2.1 Remont szatni LZS
30 000,00 zł
 - 2.2 Oświetlenie
10 000,00 zł
 - 2.3 Wybudowanie placu zabaw
20 000,00 zł
 - 2.4 Zagospodarowanie terenu poprzez chodniki na placu, kosze na śmieci, ławki i zielen parkową , wiatę grillową
30 000,00 zł
Koszt: 90 000, 00 zł
3. Zaadaptowanie części remizy OSP na świetlicę wiejską
 - 3.1 Remont i wyposażenie placu przy remizie
40 000,00 zł
 - 3.2 Wybudowanie podjazdu dla niepełnosprawnych
20 000,00 zł
Koszt: 60 000,00 zł
3. Rozbudowa i zagospodarowanie placu w centralnej części miejscowości
 - 4.1 Powstanie zadaszzonego placu do organizowania imprez w plenerze
44 000,00 zł
 - 4.2 Budowa oświetlonego parkingu
20 000,00 zł
Koszt: 64 000,00 zł
Łączne nakłady:
377 000,00 zł

12.2 Harmonogram rzeczowo-finansowy zadania priorytetowego

Tabela 8. Harmonogram rzeczowo-finansowy zadania priorytetowego

Lata	2008		2009				2010	
	III	IV	I	II	III	IV	I	II
Zakres rzeczowy								
Opracowanie Planu Odnowy Miejscowości								
Przygotowanie niezbędnej dokumentacji technicznej wraz z kosztorysem inwestorskim								
Złożenie wniosku o dofinansowanie w ramach działania „Odnowa wsi”								
Uzyskanie zgody, pozwoleń, itp.								
Rozpoczęcie inwestycji - zagospodarowanie boiska sportowego								
Remont budynku LZS wraz z zagospodarowaniem placu wokół niego								
Zaadaptowanie części remizy OSP na świetlicę wiejską								
Rozbudowa i zagospodarowanie placu w centralnej części miejscowości								
Rozliczenie dotacji								

13. Realizacja Planu Odnowy Miejscowości Tursko Małe

Realizacja projektów zawartych w Planie Odnowy Miejscowości Tursko Małe będzie uzależniona bezpośrednio od możliwości finansowych Gminy oraz od wielkości dofinansowania ze źródeł zewnętrznych. Wdrożenie Planu będzie mieć bezpośredni pozytywny wpływ na sferę przedsiębiorczości i środowisko przyrodnicze, powstaną nowe miejsca pracy, zwiększą się dochody własne gminy, zmniejszy się negatywne oddziaływanie odpadów na środowisko przyrodnicze, poprawią się warunki komunikacji drogowej. Zostaną osiągnięte założone cele i wizja Miejscowości Tursko Małe.

Wskaźniki osiągnięcia POM Tursko Małe:

- a. wskaźnik produktu
 - drogi gminne, powiatowe posiadają nawierzchnię bitumiczną,
 - wszystkie gospodarstwa domowe właściwie zagospodarowują odpady stałe,
- b. wskaźnik rezultatu
 - stworzenie warunków do rozwoju małej przedsiębiorczości
 - zwiększenie atrakcyjności inwestycyjnej Miejscowości
 - podniesienie jakości dróg
 - skrócenie czasu podróży i oszczędność w kosztach eksploatacji pojazdów
 - zmniejszenie nakładów na bieżące remonty nawierzchni
 - poprawa stanu środowiska poprzez ograniczenie emisji toksycznych składników spalin
 - poprawa stopnia integracji lokalnej sieci transportowej
- c. wskaźnik oddziaływania
 - poprawa bezpieczeństwa ruchu drogowego
 - poprawa stanu środowiska naturalnego
 - poprawa zdrowotności mieszkańców
 - liczba utworzonych lub utrzymanych miejsc pracy.

13.1 Wdrażanie

Poszczególne projekty będą wdrażane w oparciu o zasady wydatkowania środków wg źródeł ich pochodzenia. W niektórych sytuacjach może to oznaczać, że chcąc korzystać z różnych źródeł finansowania należy sprostać wielu wymaganiom formalnym. Dotyczy to w szczególności odmiennych zasad wykorzystywania środków pochodzących ze źródeł krajowych oraz środków pochodzących z UE.

Funkcję Instytucji Zarządzającej, Koordynującej i Wdrażającej realizację Planu Odnowy Miejscowości będzie pełnił Burmistrz Miasta i Gminy. Zakres zadań Instytucji Zarządzającej obejmuje między innymi:

- ustalenie szczegółowych zasad i kryteriów realizacji POM,
- zbieranie danych statystycznych i finansowych na temat postępów wdrażania oraz przebiegu realizacji projektów w ramach Planu,
- zapewnienie zgodności realizacji Planu z poszczególnymi dokumentami programowymi wyższego rzędu,
- zapewnienie przygotowania i wdrożenia planu w zakresie informacji i promocji Planu,
- kreowanie, przyjmowanie i składanie wniosków aplikacyjnych od instytucji podległych - beneficjentów pomocy,
- dokładne oceny ex-post po zakończeniu realizacji Planu.

Dla właściwej oceny Instytucja Zarządzająca może tworzyć grupy robocze, korzystać z opinii niezależnych ekspertów lub usług innych instytucji.

Tabela 9 Harmonogram wdrażania Planu Odnowy Miejscowości Tursko Małe

Zadanie	Odpowiedzialni	Termin realizacji
1. Zainicjowanie tworzenia Planu Odnowy Miejscowości Tursko Małe	Burmistrz	Czerwiec 2008
2. Przygotowanie POM	Burmistrz Rada Sołecka /mieszkańcy/ zewnętrzni doradcy	Czerwiec-Lipiec 2008
3. Uchwalenie Planu Odnowy Miejscowości Tursko Małe przez Zebranie Wiejskie	Zebranie Wiejskie	30 lipca 2008
4. Zatwierdzenie Planu Odnowy Miejscowości Tursko Małe na Sesji Rady Miejskiej w Połańcu	Rada Miejska	Sierpień/Wrzesień 2008
5. Opracowanie dokumentacji technicznych ze szczególnym uwzględnieniem projektów i zadań mogących uzyskać wsparcie z funduszy strukturalnych	Burmistrz /projektanci	Sierpień/Wrzesień 2008
6. Realizacja zadań określonych poszczególnymi projektami zgodnie z harmonogramem przyjętym w Planie Odnowy Miejscowości	Burmistrz ,Sołtys, Rada Sołecka, Mieszkańcy	Do roku 2015

13.2 Finansowanie

Zadanie do realizacji zapisane w „Planie Odnowy Miejscowości Tursko Małe na lata 2008-2015” mogą być wsparte z następujących programów:

1. „Program Rozwoju Obszarów Wiejskich na lata 2007-2013”, działanie „Odnowa i rozwój wsi”,
2. „Regionalny Program Operacyjny Województwa Świętokrzyskiego”
3. „Program Operacyjny Kapitał Ludzki”

Program Rozwoju Obszarów Wiejskich na lata 2007-2013”, działanie „Odnowa i rozwój wsi”

Najważniejsze zadania realizowane w ramach tego działania związane są z tworzeniem dogodnych warunków dla rozwoju miejscowości, aktywizacją ludności wiejskiej, projektami związanymi z zagospodarowaniem przestrzeni publicznej, w tym z utrzymaniem, odbudową i poprawą stanu dziedzictwa kulturowego i przyrodniczego wsi oraz podniesieniem atrakcyjności turystycznej danej miejscowości.

Program Operacyjny „Kapitał Ludzki”

Celem głównym programu jest wzrost zatrudnienia i spójności społecznej. O dofinansowanie mogą ubiegać się podmioty posiadające osobowość prawną (stowarzyszenia, związki stowarzyszeń, fundacje, firmy, urzędy gmin, itp.). Dotacja może stanowić nawet 100 % wartości realizowanego projektu. Pieniądze mogą być przeznaczone na realizację zadań związanych z poprawą jakości kapitału ludzkiego poprzez organizację szkoleń, warsztatów, zajęć pozalekcyjnych, świetlic środowiskowych. W większości działań można także część dotacji przeznaczyć na zakup materiałów, urządzeń i sprzętu (od 10 do 15 proc. kwoty dotacji). Można realizować także projekty mające na celu tworzenie miejsc pracy poza rolnictwem, poprawę dostępu do zatrudnienia osób zagrożonych wykluczeniem społecznym oraz pobudzenia aktywności mieszkańców obszarów wiejskich na rzecz rozwoju edukacji i wykształcenia.

Tabela 10 - Możliwości finansowania zadań z Programu Operacyjnego „Kapitał Ludzki”

Działanie	Nabór wniosków	Wartość projektu	Cel działania	Na co?
6.3 Inicjatywy lokalne na rzecz podnoszenia poziomu aktywności zawodowej na obszarach wiejskich	III kwartał 2008r. / I kwartał w kolejnych latach	do 50 tys. zł (ew. wkład własny zostanie określony w dokumentacji konkursowej - nie większy niż 15 proc.)	tworzenie miejsc pracy poza rolnictwem	- aktywizacja zawodowa mieszkańców wsi - wsparcie inicjatyw informacyjnych, szkoleniowych i doradczych - rozwój dialogu, partnerstwa publiczno-społecznego i współpracy na rzecz rozwoju zasobów ludzkich na poziomie lokalnym - zakup materiałów, urządzeń, sprzętu do 10 proc. dotacji (do 5 tys. zł)
7.2.1 Aktywizacja zawodowa i społeczna osób zagrożonych wykluczeniem społecznym	I kwartał 2008r. / I kwartał w kolejnych latach	minimum 50 tys. zł (ew. wkład własny zostanie określony w dokumentacji konkursowej - nie większy niż 15 proc.)	poprawa dostępu do zatrudnienia osób zagrożonych wykluczeniem społecznym	- wsparcia działania świetlic środowiskowych, - staże i zatrudnienie subsydiowane osób zagrożonych wykluczeniem społecznym w organizacjach pozarządowych, - rozwijanie umiejętności i kompetencji społecznych niezbędnych na rynku pracy, - kursy i szkolenia dla osób zagrożonych wykluczeniem społecznym, - zakup materiałów, urządzeń, sprzętu do 15 proc. dotacji (do 7,5 tys. zł)
7.3 Inicjatywy lokalne na rzecz aktywnej integracji	III kwartał 2008r. / I kwartał w kolejnych latach	do 50 tys. zł (ew. wkład własny zostanie określony w dokumentacji konkursowej - nie większy niż 15 proc.)	wsparcie dla rozwoju inicjatyw na rzecz aktywizacji i integracji społeczności lokalnych	- integracja społeczna mieszkańców wsi - inicjatywy lokalne o charakterze informacyjnym, szkoleniowym i promocyjnym mające na celu przeciwdziałanie wykluczeniu społecznemu mieszkańców obszarów wiejskich, - rozwój dialogu, partnerstwa publiczno-społecznego i współpracy na rzecz rozwoju zasobów ludzkich na poziomie lokalnym - zakup materiałów, urządzeń, sprzętu do 15 proc. dotacji (do 7,5 tys. zł)
9.1.1 Zmniejszenie nierówności w stopniu upowszechnienia edukacji przedszkolnej	luty 2008r. / I kwartał w kolejnych latach	minimum 50 tys. zł (ew. wkład własny zostanie określony w dokumentacji konkursowej - nie większy niż 15 proc.)	wsparcie istniejących przedszkoli oraz powstawania nowych	- tworzenie ośrodków wychowania przedszkolnego, - wsparcie istniejących przedszkoli (w tym zatrudnienie personelu), - kampanie informacyjne skierowane do rodziców, - zakup materiałów, urządzeń, sprzętu do 10 proc. dotacji

9.1.2 Wyrównywanie szans edukacyjnych uczniów z grup o utrudnionym dostępie do edukacji oraz zmniejszanie różnic w jakości usług edukacyjnych	luty 2008r. / I kwartał w kolejnych latach	minimum 50 tys. zł (ew. wkład własny zostanie określony w dokumentacji konkursowej - nie większy niż 15 proc.)	tworzenie warunków równych szans edukacyjnych poprzez udzielenie wsparcia na rzecz instytucji systemu oświaty	- dodatkowe zajęcia dydaktyczno-wyrównawcze, - doradztwo i opieka dla uczniów wykazujących problemy w nauce, - wsparcie dla uczniów niepełnosprawnych, - zajęcia pozalekcyjne, - poprawa zarządzania placówką oświatową, - zakup materiałów, urządzeń, sprzętu do 10 proc. dotacji (do 5 tys. zł)
9.3 Upowszechnianie formalnego kształcenia ustawicznego	III kwartał 2008r. / I kwartał w kolejnych latach	minimum 50 tys. zł (ew. wkład własny zostanie określony w dokumentacji konkursowej - nie większy niż 15 proc.)	zwiększenie uczestnictwa osób dorosłych w kształceniu ustawicznym	- kampanie informacyjne w zakresie korzyści płynących z formalnego podwyższenia lub uzupełnienia posiadanych kwalifikacji oraz potrzeb regionalnego lub lokalnego rynku pracy, - programy kształcenia dla osób dorosłych, - wsparcie dla placówek kształcenia ustawicznego, - zakup materiałów, urządzeń, sprzętu do 10 proc. dotacji (do 5 tys. zł)
9.5 Oddolne inicjatywy edukacyjne na obszarach wiejskich	nabór trwa od 29.11.2007r. / I kwartał w kolejnych latach	do 50 tys. zł (brak wkładu własnego)	pobudzanie aktywności mieszkańców obszarów wiejskich na rzecz rozwoju edukacji i wykształcenia	- pobudzanie inicjatyw na obszarach wiejskich, - działania informacyjne, szkoleniowe, doradcze podnoszące świadomość mieszkańców obszarów wiejskich, - zakup materiałów, urządzeń, sprzętu do 10 proc. dotacji (do 5 tys. zł)

13.3 Komunikacja społeczna i promocja

Informacja na temat Planu będzie przekazywana mieszkańcom w sposób ciągły poprzez:

- Zebrania Wiejskie,
- Posiedzenia Rady Miejskiej,
- Stronę internetową gminy www.polaniec.pl,
- Relacje w bezpłatnym miesięczniku,
- Tablice ogłoszeniowe.

Realizacja Planu musi opierać się na właściwym odbieraniu informacji zwrotnej, tak aby móc dobrane go modyfikować. Będzie kontynuowana współpraca z sektorem prywatnym i organizacjami pozarządowymi. Celem działań informacyjnych będzie:

- zapewnienie powszechnego dostępu do informacji o możliwościach uzyskania wsparcia w ramach funduszy strukturalnych dla wszystkich grup docelowych,
- zapewnienie bieżącego informowania o zakresie i wymiarze pomocy wspólnotowej dla poszczególnych projektów i rezultatach działań na poziomie Gminy,
- zapewnienie współpracy z instytucjami zaangażowanymi w monitorowanie i realizowanie Planu w zakresie działań informacyjnych i promocyjnych poprzez wymianę informacji i wspólne przedsięwzięcia,
- wykorzystanie nowoczesnych technologii, takich jak internet, poczta elektroniczna, elektroniczna archiwizacja dokumentów, w celu usprawnienia komunikacji pomiędzy podmiotami uczestniczącymi w realizacji Planu.

Wykorzystanie pomocy w ramach funduszy strukturalnych płynących z Unii Europejskiej uzależnione jest od poziomu świadomości w zakresie istnienia oraz możliwości pozyskania środków dla samorządów gminnych. W tym celu istnieje realna potrzeba konsekwentnego kształtowania pozytywnego wizerunku Planu Odnowy Miejscowości.

Realizacji polityki informacyjnej służyć mają następujące instrumenty:

- konferencje, seminaria, wykłady, warsztaty, prezentacje propagujące informacje o możliwościach wykorzystania środków unijnych,
- wizytacje projektów, ekspozycje projektów - mogą stanowić skuteczne metody prezentacji osiągnięć w zakresie realizacji inicjatyw z wykorzystaniem środków Unii Europejskiej, a także informacje o projektach oraz ich promocja przez beneficjentów,
- współpraca z mediami.

13.3 Monitoring

Kluczowe znaczenie w monitorowaniu i stymulowaniu realizacji Planu posiada Burmistrz Miasta i Gminy. Jego główną rolą będzie monitorowanie przebiegu realizacji zadań zawartych w Planie oraz ewentualne interweniowanie w przypadku stwierdzenia opóźnień lub nieuzasadnionej rezygnacji z realizacji zadania. Monitoring na podstawie składanych informacji oraz efektów wdrażania będzie prowadziła Rada Miejska oraz poszczególne jej Komisje.

Tabela 11. Harmonogram monitorowania Planu Odnowy Miejscowości Tursko Małe

Zadanie	Odpowiedzialni	Termin realizacji
1. Przedkładanie raportów z przebiegu realizacji projektów i zadań zamieszczonych w Planie Odnowy Miejscowości.	Rada Sołecka	Raz do roku /w I kwartale/ na Zebraniu Wiejskim
2. Sprawozdanie z realizacji Planu Odnowy Miejscowości.	Burmistrz	Przed sesją absolutoryjną każdego roku oraz przed przyjęciem budżetu na kolejny rok
3. Organizacja debat strategicznych dla oceny jego aktualności.	Rada Sołecka	Raz na dwa lata

13.4 Aktualizacja

Organem uprawnionym do aktualizacji Planu jest Zebranie Wiejskie. Aktualizacja Planu Odnowy Miejscowości musi być następnie zatwierdzona przez Radę Miejską. Aktualizacja będzie się odbywać, co najmniej 1 raz do roku 2015.

Bibliografia

- I. Podstawowe dokumenty.
 1. Plan Rozwoju Lokalnego Miasta i Gminy Połaniec na lata 2007-2013, z dnia 27 listopada 2007r.
 2. Program Odnowy Wsi dla Gminy Połaniec na lata 2007-2013 z dnia 27 listopada 2007r.
 3. Lokalny Program Rewitalizacji Miasta i Gminy Połaniec na lata 2007-2013 z dnia 27 listopada 2007r.
 4. Plan Zagospodarowania Przestrzennego Obszarów Wsi Brzozowo, Luszycza, Łęg, Tursko Małe i Tursko Małe Kolonia z dnia 30 marca 2005r.
 5. Statut sołectwa Tursko Małe
- II. Dane statystyczne.
 1. Dane Urzędu Miasta i Gminy w Połańcu.
- III. Źródła internetowe.
 1. www.polaniec.pl
 2. www.mapa.szukacz.pl
 3. www.wikipedia.pl

Spis tabel

Tabela 1. Powierzchnia oraz liczba mieszkańców poszczególnych sołectw w gminie Połaniec wg stanu na 31.12.2007r

Tabela 2. Miejscowość Tursko Małe w statystyce stan na 31.12.2007r

Tabela 3. Struktura ludności gminy Połaniec i miejscowości Tursko Małe wg wieku-stan na 31.12.2007r

Tabela 4. Struktura działalności gospodarczych prowadzonych w miejscowości Tursko Małe

Tabela 5. Analiza SWOT

Tabela 6. Zadania inwestycyjne do realizacji w latach 2008-2015 wskazane przez mieszkańców miejscowości Tursko Małe

Tabela 7. Zadania nie inwestycyjne

Tabela 8. Harmonogram rzeczowo-finansowy zadania priorytetowego

Tabela 9. Harmonogram wdrażania Planu Odnowy Miejscowości Tursko Małe

Tabela 10. Możliwości finansowania zadań z Programu Operacyjnego „Kapitał Ludzki”

Tabela 11. Harmonogram monitorowania Planu Odnowy Miejscowości Łęg

Spis fotografii

1. Spotkanie strategiczne 01.07.2008r. - praca w grupach, fot. Rafał Graczkowski
2. Spotkanie strategiczne 01.07.2008r. - praca w grupach, fot. Rafał Graczkowski
3. Spotkanie strategiczne 01.07.2008r. - praca w grupach, fot. Rafał Graczkowski
4. Spotkanie wiejskie 30.07.2008r., fot. Anna Kluz
5. Rezerwat „Zamczysko Turskie”, źródło www.edukacja.strefa.pl
6. Remiza OSP Tursko Małe, fot. Rafał Graczkowski
7. Plac przy remizie, fot. Rafał Graczkowski
8. Droga nr XII/2 w kierunku Zamczyska Turskiego, fot. Rafał Graczkowski
9. Wieńce dożynkowe, fot. Rafał Graczkowski

Załącznik Nr 3



Gmina Połaniec

**Plan Odnowy Miejscowości Maśnik
na lata 2008-2015**

Rozdział	Nazwa	Strona
	Spis treści	
1.	Wstęp	
2.	Uczestnicy debaty strategicznej reprezentujący miejscowość Maśnik	
3.	Metodologia	
4.	Obszar i czas realizacji Planu Odnowy Miejscowości	
5.	Charakterystyka Miejscowości Maśnik	
5.1	Położenie, przynależność administracyjna, powierzchnia i liczba ludności	
5.2	Historia miejscowości	
5.3	Określenie przestrzennej struktury miejscowości	
6.	Inwentaryzacja zasobów służących odnowie miejscowości	
6.1	Zasoby przyrodnicze i dziedzictwo kulturowe	
6.2	Obiekty i tereny	
6.3	Infrastruktura społeczna	
6.4	Infrastruktura techniczna	
6.5	Przedsiębiorczość i rolnictwo	
6.6	Kapitał społeczny i ludzki	
7.	Kluczowe obszary problemowe	
8.	Ocena mocnych i słabych stron miejscowości	
9.	Miejscowość Maśnik w 2015 roku	
10.	Cele strategiczne do 2015 roku	
11.	Opis planowanych zadań inwestycyjnych i przedsięwzięć aktywizujących społeczność lokalną	
11.1	Zadania inwestycyjne do realizacji w latach 2008-2015 wskazane przez mieszkańców miejscowości Maśnik	
11.2	Zadania nie inwestycyjne	
12.	Opis zadania priorytetowego w ramach „PROW 2007-2013”	
12.1	Szacunkowe zestawienie kosztów zadania priorytetowego	
12.2	Harmonogram rzeczowo-finansowy zadania priorytetowego	
13.	Realizacja Planu Odnowy Miejscowości Maśnik	
13.1	Wdrażanie	
13.2	Finansowanie	
13.3	Komunikacja społeczna i promocja	
13.3	Monitoring	
13.4	Aktualizacja	
	Bibliografia	
	Spis tabel	
	Spis fotografii	

1. Wstęp

„Plan Odnowy Miejscowości Maśnik na lata 2008-2015” (dalej: POM Maśnik) został opracowany zgodnie z wytycznymi Ministerstwa Rolnictwa i Rozwoju Wsi. Zgodnie z założeniami, dokument składa się z czterech części. Pierwsza część zawiera charakterystykę miejscowości, w której będzie realizowana operacja. Kolejny element Planu, to diagnoza zasobów, które służą odnowie miejscowości. W tej części zostały wymienione i opisane aktualne atuty, które mogą przyczynić się do rozwoju miejscowości np. zasoby przyrodnicze, dziedzictwo kulturowe, infrastruktura społeczna i techniczna, gospodarka i rolnictwo, kapitał społeczny itp. Następnym elementem składowym dokumentu jest zestawienie oraz ocena mocnych i słabych stron miejscowości, oraz określenie szans i zagrożeń. Najistotniejszą częścią z punktu widzenia rozwoju jest plan działań inwestycyjnych oraz przedsięwzięć aktywizujących społeczność na okres co najmniej 7 lat.

Plan Odnowy Miejscowości jest bardzo ważnym instrumentem odnowy wsi, jej rozwoju oraz poprawy warunków pracy i życia mieszkańców. Dokument ten jest podstawowym załącznikiem do wniosku w ramach „Programu Rozwoju Obszarów Wiejskich na lata 2007-2013” działanie „Odnowa i rozwój wsi”. Plan Odnowy Miejscowości Maśnik ma przyczynić się do podniesienia standardu życia mieszkańców poprzez realizację określonych priorytetów. Konsekwencją podjętych przedsięwzięć ma być rozwój tożsamości społeczności lokalnej, zachowanie ich dziedzictwa kulturowego oraz podniesienie atrakcyjności turystycznej i inwestycyjnej.

Rozwój i odnowa wsi to kluczowe zadanie wynikające z polityki kraju na najbliższe lata. Jest to też wyzwanie dla władz lokalnych - Gminy Połaniec. Dowodem działań podjętych na rzecz rozwoju obszarów wiejskich jest opracowanie Planów Odnowy Miejscowości, które w sposób bezpośredni wiążą się z licznymi korzyściami dla danej miejscowości. „Plan Odnowy Miejscowości Maśnik na lata 2008-2015” to plan, którego celem strategicznym jest wyznaczenie zadań wynikających z problemów blokujących rozwój potencjału wsi. Dokument opracowano metodami oddolnymi wspólnie z mieszkańcami w trakcie zebrania zespołu roboczego ds. POM, a następnie uchwalony przez Zebranie Wiejskie w dniu 31 lipca 2008 roku.

2. Uczestnicy debaty strategicznej reprezentujący miejscowość Maśnik

Debata strategiczna jest elementem procedury przygotowawczej do opracowania Planu Odnowy Miejscowości. W dniu 1 lipca 2008 roku w remizie OPS Maśnik odbyło się spotkanie przedstawicieli mieszkańców Maśnika, władz gminy i Konsorcjum InicjatywaLokalna.pl

Podczas spotkania zostały określone główne problemy, które ograniczają rozwój miejscowości w poszczególnych przyjętych obszarach życia społeczno-gospodarczego. Wypracowano wizję rozwoju miejscowości do roku 2015. W spotkaniu wzięli udział:

1. Jacek Tarnowski
2. Ernest Gałek
3. Aneta Matusiewicz
4. Józef Cichoń
5. Bogusław Gwóźdź
6. Małgorzata Kruzel-Witek
7. Mariusz Kwiatkowski
8. Szymon Jurkowski
9. Halina Wolak
10. Tadeusz Żak

oraz moderatorzy zebrania z Konsorcjum InicjatywaLokalna.pl:

1. Anna Kluz
2. Rafał Graczkowski

Łącznie w dyskusji wzięło udział 12 osób.



Fot. 1. Spotkanie strategiczne 01.07.2008r., fot. Anna Kluz



Fot. 2. Spotkanie strategiczne 01.07.2008r., fot. Anna Kluz.

3. Metodologia

Informacje potrzebne do opracowania „Planu Odnowy Miejscowości Maśnik na lata 2008-2015” zostały uzyskane poprzez użycie następujących metod:

- badania literaturowe (głównie w zakresie dokumentacji),
- generowanie pomysłów za pomocą metod odroczonej krytyki (zestaw metod Osborn'a),
- obserwacja uczestnicząca,
- prezentacje za pomocą flipczartów i rzutników multimedialnych,
- analiza strategiczna SWOT,
- analizy eksperckie.



Fot. 3. Debata Strategiczna 01.07.2008r. Anna Kluz

4. Obszar i czas realizacji Planu Odnowy Miejscowości

Plan Odnowy Miejscowości jest kompleksowym dokumentem określającym projekty niezbędne do realizacji na terenie Miejscowości Maśnik w latach 2008-2015. Jest on zgodny z priorytetami i celami dokumentów planistycznych wyższego rzędu (powiatowymi, regionalnymi, krajowymi i UE). Dokument został przygotowany między innymi na podstawie „Planu Odnowy Wsi dla Gminy Połaniec na lata 2008-2013”.

Plan Odnowy Miejscowości przedstawia sytuację społeczno-gospodarczą Maśnika, formułuje problemy, zadania i projekty, których realizacja pozwoli osiągnąć oczekiwany poziom rozwoju. Jest narzędziem umożliwiającym podejmowanie efektywnych decyzji finansowych związanych z angażowaniem środków własnych gminy, jak i ubieganiem się o ośrodki ze źródeł zewnętrznych.

Przy opracowaniu Planu Odnowy Miejscowości, dużą rolę odgrywa społeczność lokalna znająca specyfikę Maśnika oraz jej problemy. W związku z powyższym przygotowanie Planu zostało poprzedzone konsultacjami społecznymi.

Projekt był omawiany na zebraniu strategicznym Zespołu Roboczego ds. Planu Odnowy Miejscowości Maśnik (1 lipiec 2008 roku) oraz podczas Zebrania Wiejskiego (31 lipca 2008 roku).

Tabela 1 Komplementarność celu z innymi programami

Lp.	Program	Cel/Priorytet/Działanie
1	Narodowa Strategia Rozwoju Regionalnego na lata 2007-2013	Cel 1: Rozwój konkurencyjności gospodarczej polskich regionów. Priorytet 1.4: Rozwój infrastruktury wzmacniającej konkurencyjność województw. (str. 28)
2	Strategia Rozwoju Kraju 2007-2015.	Priorytet 2: Poprawa stanu infrastruktury technicznej i społecznej; Działanie: Infrastruktura społeczna - infrastruktura kultury, turystyki i sportu. Priorytet 5: Rozwój obszarów wiejskich. Działanie: Rozwój i poprawa infrastruktury technicznej i społecznej na obszarach wiejskich. (str. 40, 54)
3	Narodowa Strategia Spójności 2007-2013 (Narodowe Strategiczne Ramy Odniesienia 2007-2013).	Cel 3: Budowa i modernizacja infrastruktury technicznej i społecznej mającej podstawowe znaczenie dla wzrostu konkurencyjności Polski Cel 6: Wyrównywanie szans rozwojowych i wspomaganie zmian strukturalnych na obszarach wiejskich (str. 42)
5	Regionalny Program Operacyjny Województwa Świętokrzyskiego na lata 2007-2013.	Cel 5: Zapewnienie dostępu do wysokiej jakości usług publicznych i zasobów dziedzictwa kulturowego Priorytet 5: Wzrost jakości infrastruktury społecznej oraz inwestycje w dziedzictwo kulturowe, turystykę i sport Działanie 5.2: Podniesienie jakości usług publicznych poprzez wspieranie placówek edukacyjnych i kulturalnych (str. 58, 98)

6	Strategia Rozwoju Województwa Świętokrzyskiego do roku 2020	<p>Cel 3: Ochrona i racjonalne wykorzystanie zasobów przyrody i dóbr kultury</p> <p>Priorytet 1: Tworzenie warunków rozwoju turystyki, sportu i rekreacji</p> <p>Działanie: Modernizacja i rozbudowa bazy sportowo-rekreacyjnej w regionie</p> <p>Cel 5: Rozwój systemów infrastruktury technicznej i społecznej</p> <p>Priorytet 1: Rozbudowa i podnoszenie standardów infrastruktury społecznej</p> <p>Działanie 2: Poprawa dostępu do infrastruktury edukacyjnej na poziomie podstawowym i średnim</p> <p>Cel 6: Aktywizacja rolnictwa i wielofunkcyjny rozwój obszarów wiejskich</p> <p>Priorytet 1: Wielofunkcyjny rozwój obszarów wiejskich umożliwiający przechodzenie ludności wiejskiej do zawodów pozarolniczych</p> <p>Działanie 5: Rozwój infrastruktury technicznej i społecznej umożliwiający poprawę jakości życia na obszarach wiejskich (str. 85)</p>
8	Strategii Zrównoważonego Rozwoju Powiatu Staszowskiego na lata 2000-2015.	<p>Cel warunkujący 3: Rozwój nauki i oświaty</p> <p>Upowszechnianie sportu i wychowania fizycznego.</p> <p>Troska o zachowanie dóbr kultury (str. 60)</p>
9	Plan Rozwoju Lokalnego na lata 2007-2013 dla Miasta i Gminy Potaniec str. 62	
10	Plan Odnowy Wsi dla Gminy Potaniec na lata 2007-2013 str. 13	



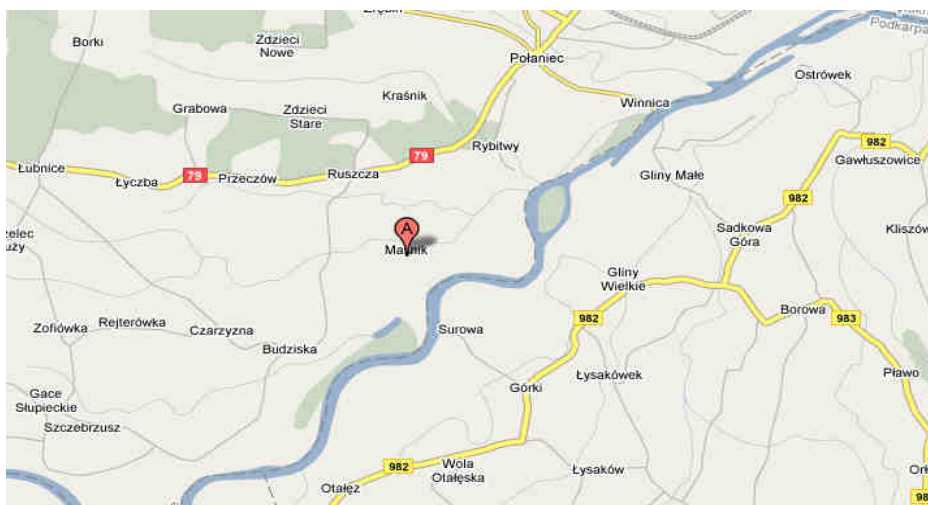
Fot. 4. Spotkanie wiejskie 31.07.2008r., fot. Anna Kluz



Fot. 5. Spotkanie wiejskie 31.07.2008r., fot. Anna Kluz

5. Charakterystyka Miejscowości Maśnik

5.1 Położenie, przynależność administracyjna, powierzchnia i liczba ludności



Źródło: www.maps.google.pl

Maśnik to niewielka miejscowość położona w południowo-wschodniej części Polski, w gminie Połaniec, powiecie staszowskim.. Współrzędne miejscowości to 50° 23' 41'' N, 21° 14' 09'' E.

Gmina Połaniec zlokalizowana jest w powiecie staszowskim. Od wschodu jej granicę stanowi rzeka Wisła, zaś od północy i zachodu kompleks lasów Golejowskich. W 1869 roku Połaniec utracił samodzielność i został przekształcony w wieś liczącą 23 osady, prawa miejskie odzyskał 111 lat później. Połaniec to gmina miejsko-wiejska zajmująca 7501 ha z czego miasto Połaniec 1241 ha. Prawie 20 % powierzchni stanowią lasy z przewagą drzewostanu sosnowego.

Gmina położona jest w niecce nidziańskiej, której mezoregion stanowi m.in. Niecka Połaniecka. Jest przedłużonym zapadliskiem tektonicznym, zbudowanym głównie z piasków, ilów i gipsów.

Surowce naturalne występujące na terenie Gminy Połaniec to głównie surowce ilaste ceramiki budowlanej oraz kruszywo naturalne (piaski drobnoziarniste) wydobywane w miejscowości Ruszczy. Teren gminy jest rozciągnięty pomiędzy dolinami rzek Wisły, Czarnej Wschodniej, Śmierdziączki i Kanału. Rzeka Czarna, stanowiła od czasów nowożytnych rzekę splawną, którą transportowano drewno i zboże do portu w Połańcu. Kiedyś wody tej rzeki były bardzo czyste dziś są określone jako wody pozaklasowe.

Tabela 2 - Powierzchnia poszczególnych miejscowości w gminie Połaniec wg stanu na 31.12.2007r.

L.p.	Sołectwo	Obszar [w km ²]
1.	Brzozowa	2,88
2.	Kamieniec	5,40
3.	Kraśnik	9,92
4.	Luszyca	2,77
5.	Zawada	1,99
6.	Łęg	2,34
7.	Maśnik	2,89
8.	Okraża	2,62
9.	Rybitwy	5,17
10.	Rudniki	5,06
11.	Ruszcza	6,78
12.	Ruszcza Kępa	
13.	Tursko Małe	3,52
14.	Tursko Małe Kolonia	2,17
15.	Winnica	1,37
16.	Wymysłów	5,31
17.	Zdzieci Nowe	5,31
18.	Zdzieci Stare	
19.	Zrębin	7,66

Źródło: Urząd Miasta i Gminy w Połańcu

Powierzchnia sołectwa Maśnik wynosi 2,89 km², co stanowi 4 % całej powierzchni gminy Połaniec.

**Tabela 3 - Miejscowość Maśnik w statystyce
stan na 31.12.2007 roku**

Wyszczególnienie	Ilość
Powierzchnia w ha	289
Stan ludności ogółem, w tym:	205
Kobiety	110
Mężczyźni	95
Urodzenia żywe ogółem	1
Zgony ogółem	0
Przyrost naturalny	+ 1
Ludność w wieku przedprodukcyjnym (0-17 lat)	40
Ludność w wieku produkcyjnym Kobiety (18-59 lat) /Mężczyźni (18-64)	K - 63/M - 66
Ludność w wieku poprodukcyjnym Kobiety (60 lat i więcej) /Mężczyźni (65 lat i więcej)	K - 25/M - 11

Źródło: Urząd Miasta i Gminy w Połańcu

**Tabela 4 - Struktura ludności gminy Połaniec i miejscowości Maśnik
wg wieku - stan na 31.12.2007r.**

przedziały wieku w latach	Gmina Połaniec	Miejscowość Maśnik
do 19	2996	57
20-30	2727	32
31-40	1426	22
41-50	2107	39
51-60	1744	17
powyżej 60	1245	38

Źródło: Urząd Miasta i Gminy w Połańcu

Ludność Maśnika stanowi 1.7 % społeczeństwa gminy Połaniec

5.2 Historia Miejscowości¹

Wieś Maśnik jest jedną z najmłodszych miejscowości na terenie Gminy Połaniec. Powstała w XIX wieku. Pierwotnie znajdował się tu folwark należący do Ruszczy Dolnej i Górnej. Dobra te były własnością Adama hrabiego Potockiego.

W początkowym okresie, miejscowość liczyła 1 dom drewniany, w którym zamieszkiwało 5 osób. Dom był zbudowany na planie prostokąta, posiadał cztery izby (sień, kuchnię, izbę i oborę). Pokrycie budynku stawiał czterospadowy dach przykryty słomą. Gospodarstwo posiadało 1,9 ha pola. Dom ten wybudowany ok. 1880 roku istniał jeszcze w 1981 roku.

W 1892 roku dobra Ruszczyńskie wraz z Maśnikiem weszły we własność spadkobierczyni po Adamie Potockim, Róży Marii Potockiej, żony księcia Macieja Radziwiłła. W 1915 roku dobra te nabył od Róży Radziwiłł, Aleksander Gierlicz, który w tym samym roku sprzedał je Stanisławowi Knothe za sumę 175 000 rubli. Całość dóbr w 1933 roku odziedziczyła córka Stanisława Knothe, Irena Knothe.

Jeszcze przed II wojną światową gromada Maśnik liczyła 278 mieszkańców, czyli więcej niż obecnie. Struktura ludności przedstawiała się następująco 138 mężczyzn i 140 kobiet. Okres wojny przyniósł przymusowe wysiedlenia, spowodowane zbliżającym się frontem. W okresie wojennym dobra zostały zajęte przez Skarb Państwa i rozparcelowane na działki wielkości od 1 ha do 4 ha.

W 1986 miejscowość Maśnik liczyła 230 mieszkańców z czego 111 mężczyzn i 119 kobiet. Rok później liczba ta zmalała do 227.

W początkowym okresie lat 90-tych wieś posiadała 291 ha oraz 230 mieszkańców. Stosunkowo żyzne gleby przyczyniły się do rozwoju rolnictwa zwłaszcza uprawy zbóż, warzyw i sadownictwa. W zabudowie mieszkaniowej przeważały zagrody jednorodzinne. W miejscowości znajdował się jeden sklep spożywczy, punkt biblioteczny, oraz istniejące do dziś koło gospodyń wiejskich i remiza OSP.

5.3 Określenie przestrzennej struktury miejscowości

Maśnik jest położony na południowym-zachodzie od granic miasta. Obszar charakteryzuje się najżyźniejszymi glebami w całej Gminie Połaniec, stąd cechuje go zwarta struktura zabudowy. Miejscowość połączona drogą powiatową z Połańcem, stanowi jednostkę typowo rolniczą. Sołectwo Maśnik leży w dolinach Wisty oraz jej lewego dopływu Kanału-Strumień. Teren miejscowości chroniony jest wysokimi wałami przeciwpowodziowymi, które zostały wzmocnione po ostatniej powodzi w 1997 roku.

¹ Opracowanie na podstawie „Merkusz Połaniecki” Pismo Rady Miejskiej, Wydawca UM i G Połaniec

Obszar rozcięty jest starorzeczami, powstałymi w wyniku powodzi. Starorzecze stanowi dawne, dziś wyschnięte koryto rzeki Kanał-Strumień.

Maśnik charakteryzuje się płaskim ukształtowaniem terenu, którego najwyższy punkt leży na wysokości 160,05 m. n.p.m, a najniższy 150 m. n.p.m. Na warunki klimatyczne miejscowości wpływa położenie w strefie niecki połanieckiej oraz lasów. Przemierzając obszar wioski napotkać można na wkomponowane w otoczenie przydrożne, drewniane krzyże i kapliczki.

Miejscowość Maśnik jest typem wsi ulicówki, zabudowa mieszkaniowa, zgodnie z planem zagospodarowania przestrzennego jest zlokalizowana co najmniej 50 metrów od wałów powodziowych.

Remiza strażacka i wielofunkcyjne boisko sportowe stanowią wspólną przestrzeń publiczną. Jest to miejsce ogólnodostępne będące punktem centralnym wioski. Budynek remizy skupia życie społeczno-kulturowe Maśnika. Odbywają się tu wszystkie lokalne imprezy.

Na obszarze Maśnika nie ma żadnego budynku, który stanowiłby dominantę przestrzenną w strukturze przestrzennej miejscowości.

Na terenie gminy Połaniec znaczna część gleb jest słabych IV i V klasy bonitacyjnej. Obejmują one około 66 % użytków rolnych gminy. Gleby VI klasy bonitacyjnej zajmują około 19 % użytków rolnych. Najlepsze gleby III klasy bonitacyjnej występują w niewielkich kompleksach głównie w południowo-wschodniej części gminy - m.in. w okolicach wsi Maśnik. Procentowy udział tych gleb w ogólnej powierzchni użytków rolnych nie przekracza 18 %.

6. Inwentaryzacja zasobów służących odnowie miejscowości

Zasoby sołectwa to wszelkie elementy materialne i niematerialne wsi oraz otaczającego ją obszaru, które mogą być wykorzystane obecnie bądź w przyszłości przy budowaniu czy realizacji publicznych i prywatnych przedsięwzięć odnowy wsi. Przy analizie zasobów wzięto pod uwagę następujące ich kategorie: środowisko przyrodnicze, środowisko kulturowe, dziedzictwo religijne i historyczne, obiekty, tereny, infrastruktura, gospodarka i rolnictwo, instytucje, organizacje społeczne.

6.1 Zasoby przyrodnicze i dziedzictwo kulturowe

Na bogactwo przyrodnicze Maśnika składają się otaczające go rzeki oraz Lasy Golejowskie, wchodzące w skład nadleśnictwa w Staszowie. W lasach dominuje drzewostan sosny z domieszką buka, grabu i brzozy. Położenie miejscowości w tak bezpośrednim sąsiedztwie rzeki Kanał-Strumień stwarza zagrożenia podtopieniami i powodziami. Wystarczy dodać, że podczas powodzi w 1997 wiele rodzin zostało ewakuowanych, a zniszczenia były olbrzymie. Po tej katastrofie zostały odbudowane i wzmocnione wały na rzece Kanał-Strumień

Na terenie sołectwa nie ma żadnego obiektu wpisanego do ewidencji zabytków.



Fot. 6. Wał przeciwpowodziowy fot. Rafał Graczkowski

6.2 Obiekty i tereny

Tereny na których położona jest miejscowość charakteryzują się żyznymi glebami, dlatego zabudowa mieszkaniowa odznacza się zwartą strukturą. Tereny cechuje rozwój budownictwa mieszkaniowego, nie tylko związanego z wymianą starych siedlisk czy zabudową o funkcjach rolniczych, ale też zabudową jednorodzinną. Plany wytyczające działki pod zabudowę mieszkaniową muszą uwzględniać przepisy bezpieczeństwa o zachowaniu odpowiedniej odległości od wałów przeciwpowodziowych.

Jednym z najważniejszych obiektów na obszarze Maśnika jest budynek remizy OSP. Jest to obiekt dwukondygnacyjny położony na dużym, przestrzennym placu. Budynek jest miejscem gdzie mieszkańcy organizują wszystkie spotkania i imprezy. Dzięki wystarczająco dużej kubaturze, remiza wynajmowana jest pod organizację imprez weselnych, co stanowi dodatkowe źródło dochodów dla OSP. W celu podniesienia walorów estetycznych zostanie wykonana nowa elewacja budynku, na działanie to został już rozpisany przetarg. Zagospodarowanie terenu wokół remizy jest jednym z ważniejszych elementów inwestycyjnych na terenie sołectwa. Inwestycja zostanie zrealizowana poprzez instalację odpowiedniego oświetlenie, zagospodarowanie terenów zielonych oraz małej infrastruktury (ławki parkowe, altanę i grill). Poza tym, plac zostanie ogrodzony siatką co uskuteczni zarządzanie terenem, łatwiej też będzie utrzymać porządek. Działania te poprawią wizerunek centrum miejscowości, dzięki czemu przyjemniej będzie można spędzić czas w tym miejscu.

W ramach modernizacji centrum miejscowości jedno z pomieszczeń remizy zostanie zaadaptowane na świetlicę wiejską. Powstanie takiej sali było jedną z propozycji zgłoszonych przez mieszkańców podczas zebrania strategicznego. Działanie będzie wymagać budowy podjazdu dla osób niepełnosprawnych, adaptacji sali i zakup wyposażenia. Świetlica będzie stanowiła dużą atrakcją zwłaszcza dla dzieci i młodzieży, nie mających gdzie spędzać wolnego czasu, przede wszystkim w okresie zimowym. Dodatkową atrakcją dla najmłodszych będzie plac zabaw, który powstanie na terenie remizy OSP.



Fot. 7. Remiza OSP Maśnik, fot. Rafał Graczkowski

Bezpośrednio za remizą znajduje się boisko wielofunkcyjne, wybudowane w czynie społecznym przez mieszkańców Maśnika. Na płycie wydzielone jest boisko do piłki siatkowej, koszykówki oraz do piłki nożnej. Do pełnego zagospodarowania tego kompleksu brakuje zmodernizowanej płyty boiska do piłki nożnej oraz chodnika.

Ponadto przy boisku do koszykówki powstanie miejsce umożliwiające organizację imprez na świeżym powietrzu. Realizacja działania będzie możliwa poprzez wybudowanie zadaszenia i odpowiedniego podestu.



Fot. 8. Kompleks boisk sportowych fot. Rafał Graczkowski

W Maśniku znajduje się remiza Ochotniczej Straży Pożarnej. Jest to budynek składający się z dwóch kondygnacji. To miejsce spotkań mieszkańców oraz organizacji działających na terenie wioski. W planach jest zaadaptowanie jednego z pomieszczeń na świetlicę wiejską, która byłaby alternatywą na spędzanie wolnego czasu dla dzieci i młodzieży. Obok remizy jest niewielki plac, który w przyszłości zostanie zmodernizowany poprzez podjęcie takich działań jak budowa zadaszenia i renowacja nawierzchni.



Fot. 9. Remiza OSP, widok od strony boiska, fot. Rafał Graczkowski

6.3 Infrastruktura społeczna

Na terenie miejscowości Maśnik oddalonej od miasta Połaniec około 8 km jedynymi obiektami infrastruktury społecznej jest remiza OSP oraz wielofunkcyjne boisko sportowe.

Ich znaczenie dla miejscowej społeczności jest bardzo duże. Remiza pełni funkcje lokalnego ośrodka kultury - odbywają się tu imprezy organizowane przez miejscową społeczność a także mają tu miejsce zebrania wiejskie oraz zebrania rady sołeckiej. Remiza, umożliwia działanie drużyny OSP i funkcjonowanie innych organizacji np. Koła Gospodyń Wiejskich. Poza tym sam fakt posiadania przez wioskę takiego miejsca stanowi impuls do organizacji różnych uroczystości i świąt (np. spotkania opłatkowe, choinka). Ma to zdecydowanie pozytywny wpływ na integrację mieszkańców.

Rozbudowana baza sportowa umożliwia rozwój drużyny piłkarskiej odnoszącej sukcesy w skali gminy. Kompleks boisk daje szansę na rozwój aktywności sportowej młodszych i starszych mieszkańców Maśnika. Mieszkańcy korzystają z opieki zdrowotnej świadczonej przez Samodzielny Publiczny Zakład Opieki Zdrowotnej - Przychodnia Zdrowia w Połańcu. Dzieci i młodzież uczęszczają do pobliskiego Zespołu Placówek Oświatowych w Ruszcy. Mieści się tam szkoła podstawowa i gimnazjum. W Ruszcy znajduje się też najbliższa Biblioteka. Jest to filia Miejsko-Gminnej Biblioteki Publicznej w Połańcu. W ubiegłym roku została ona zmodernizowana i powiększona o dodatkowe pomieszczenie. Biblioteka posiada bogaty księgozbiór, liczący około 12 tys. woluminów. W bibliotece istnieje możliwość bezpłatnego korzystania z Internetu.

Zadania z zakresu bezpieczeństwa publicznego realizuje Komisariat Policji w Połańcu obejmujący swoim działaniem cały obszar gminy.

6.4 Infrastruktura techniczna

Najważniejsze usługi są skoncentrowane w Połańcu. Tu mieści się Urząd Miasta i Gminy, Samodzielny Publiczny Zakład Opieki Zdrowotnej - Przychodnia Zdrowia, kilka aptek, banki, Centrum Kultury i Sztuki, Kino „Pegaz”, Kryta pływalnia „Delfin”, kręgielnia, posterunek policji.

Infrastruktura drogowa

Drogi przebiegające przez Maśnik to:

- droga nr VII/4,
- droga nr VII/2 - od drogi VII/4 w kierunku zachodnim,
- droga nr VII/3 - od drogi powiatowej nr 0820T przez wiś do drogi powiatowej nr 0822T,
- droga nr VII/1.

Stan nawierzchni dróg na terenie miejscowości jest zadawalający. Gorzej przedstawia się sytuacja w przypadku ciągów pieszych i ścieżek rowerowych. Na obszarze Maśnika nie ma chodników co zdecydowanie obniża poziom bezpieczeństwa.

Kolejnym elementem infrastruktury drogowej wymagającym poprawy struktury technicznej są drogi transportu rolniczego.

Wieś jest przyłączona do sieci telefonicznej jednak dostęp do usług internetowych jest ograniczona. Spowodowane jest to zbyt małą ilością anten, co skutkuje słabym sygnałem i przepustowością. Ponadto wieś Maśnik objęta jest zasięgiem telefonii komórkowej.

Komunikacja transportowa

Komunikację zbiorową dla całej Gminy zapewniają linie autobusowe oraz prywatni przewoźnicy. Istnieje duży problem z częstotliwością połączeń komunikacyjnych. Ze względu na niewielką liczbę pasażerów kursują tylko dwa autobusy na dzień, rano i popołudniu. Stanowi to zdecydowane utrudnienie dla mieszkańców Maśnika zawłaszczają w okresie roku szkolnego.

Sieć wodociągowa, kanalizacyjna, gazowa

Miejscowość Maśnik jest zwodociągowana oraz posiada sieć kanalizacyjną. Dostęp do kanalizacji mają prawie wszystkie gospodarstwa domowe. Na ukończeniu jest realizacja projektu dofinansowanego z Funduszu Spójności, którego przedmiotem jest wykonanie kanalizacji sanitarnej na terenie gminy Połań, Staszowa i Rytwian. Celem projektu jest poprawa stanu czystości rzeki Czarnej Staszowskiej, który ma zostać osiągnięty poprzez powszechny dostęp do sieci kanalizacyjnej. Jest to możliwe poprzez powstanie większej ilości oczyszczalni ścieków. W związku z tą inwestycją została zaplanowana budowa kanalizacji sanitarnej na odcinku 102 km, w tym 9,2 km przyłączy domowych, budowę 4 oczyszczalni wód deszczowych oraz modernizację oczyszczalni ścieków w Łęgu. Realizacja przedsięwzięcia ma szczególnie duże znaczenie dla ochrony środowiska oraz wpłynie korzystnie na rozwój gminy poprzez zwiększenie atrakcyjności inwestycyjnej.

Sołectwo jest zaopatrywane w wodę przez Przedsiębiorstwo Gospodarki Komunalnej Sp. z o.o. w Połańcu. Brak własnych ujęć wodnych zmusza firmę do skupowania wody od niezależnych producentów. Do rozprowadzania wody wykorzystuje się wodociągi i pompownie. Długość wodociągów wylicza się na 122,1 km. Firma obsługuje dwie przepompownie wodociągowe. Woda dostarczana przez Przedsiębiorstwo Gospodarki Komunalnej Sp. z o.o. spełnia wszystkie wymagane przepisami warunki czystości. Na terenie Maśnika nie ma sieci gazowej. Na chwilę obecną nie ma potrzeby gazyfikacji terenu.

Gospodarka odpadami

Na terenie Gminy zlokalizowane jest składowisko odpadów komunalnych. Do usuwania odpadów wykorzystuje się specjalistyczny sprzęt, a zwłaszcza specjalistyczne samochody do transportu. Odpady są składowane na międzygminnym wysypisku odpadów komunalnych w miejscowości Luszyca. Odpady są wywożone raz w miesiącu. Ze względu na ochronę środowiska funkcjonuje system segregacji odpadów.

6.5 Przedsiębiorczość i rolnictwo.

Gospodarstwa rolne zajmują powierzchnię 290 ha. Liczba indywidualnych gospodarstw rolnych wynosi 78 w tym jedno powyżej 10 ha. Struktura użytków rolnych przedstawia się następująco:

- grunty orne 165 ha,
- łąki i pastwiska 30,5 ha,
- lasy i zadrzewienia 22 ha.

Zdecydowanie większa ilość gruntów należy do III a (54,06) oraz III b (33,70) klasy bonitacyjnej. Są to żyzne gleby głównie brunatne i bielcowe.

Rolnictwo jest jednym z głównych źródeł zarobkowania mieszkańców Maśnika. Przeważają gospodarstwa mające od 2 do 5 ha. W miejscowości działalność rolniczą na większą skalę prowadzi tylko jeden producent. Kierunki produkcji rolnej są w dużym stopniu uwarunkowane strukturą obszarową gospodarstw.

Na terenie miejscowości zarejestrowane są tylko 4 podmioty prowadzące własną działalność gospodarczą. Są to placówki handlowo-gastronomiczne oraz zakłady produkcyjno-usługowe. Ich profil prezentuje poniższa tabela.

Tabela 5 - Struktura działalności gospodarczych prowadzonych w miejscowości Maśnik

Wyszczególnienie	Ilość
Placówki handlowe i gastronomiczne	2
Produkcja wyrobów przemysłowych	-
Produkcja wyrobów spożywczych	-
Budownictwo	-
Usługi transportowe	-
Zakłady produkcyjno-usługowe	2
Ogółem:	4

Niewystarczająca aktywność mieszkańców w zakresie rozwoju przedsiębiorczości sprawia, że miejscowość ma niewiele do zaoferowania młodym ludziom, co skutkuje ich migracją, podyktowaną potrzebami zarobkowymi.

6.6 Kapitał społeczny i ludzki

Sołtysem Maśnika jest pani Halina Wolak, zaś radnym jest Józef Cichoń. Szczególną aktywność wykazuje Ochotnicza Straż Pożarna, będąca motorem napędowym wielu działań. Teren wsi zamieszkuje spora grupa młodych kobiet, które prężnie działają w ramach Koła Gospodyń Wiejskich

Ochotnicza Straż Pożarna

Maśnik posiada drużynę OSP, której prezesem jest pan Mariusz Kwiatkowski. Drużyna dysponuje wozem strażackim oraz całym potrzebnym sprzętem, bardzo aktywnie uczestniczy w akcjach ratunkowych oraz zawodach strażackich, na których zajmuje się punktowane miejsca (I miejsce w skali gminy oraz II miejsce w skali powiatu).

Koło Gospodyń Wiejskich

Koło Gospodyń Wiejskich liczy 20 aktywnych kobiet, które zrzeszając się promują Maśnik poza sołectwem. Koło dysponuje zapleczem na terenie remizy OSP, gdzie panie mogą rozwijać swoje umiejętności kulinarne i organizować spotkania. Istnienie takiej organizacji jest bardzo ważne dla każdej małej miejscowości, gdyż obok drużyny OSP jest to najczęściej jedyna organizacja zrzeszająca miejscową społeczność

Parafia

Maśnik należy do parafii Świętego Stanisława Biskupa i Męczennika w Ruszczy. Odległość od kościoła wynosi około 2 km. Parafia powstała w latach 80-tych ubiegłego stulecia. Kościół powstał przy wielkim zaangażowaniu wiernych z Ruszczy, Zdzieci, Maśnika i Rybitw. Styl kościoła jest halowy, jednonawowy. Obok kościoła znajduje się cmentarz grzebalny.

7. Kluczowe obszary problemowe

Podczas spotkania przedstawiciele mieszkańców Maśnika, które odbyło się 1 lipca 2008r. w sali OSP wyłoniono najważniejsze problemy sołectwa. Możemy je pogrupować w dwóch głównych obszarach:

- niewystarczająca infrastruktura dla rozwoju i integracji społeczności lokalnej,
- słaba jakość infrastruktury technicznej i drogowej.

Problem główny:	niewystarczająca infrastruktura dla rozwoju i integracji społeczności lokalnej
-----------------	--

Problemy cząstkowe, wynikające z problemu głównego:

- brak świetlicy wiejskiej,
- brak placu zabaw dla najmłodszych,
- niedostateczna ilość imprez integracyjnych,
- słabo zagospodarowane centrum miejscowości,
- brak odpowiednio zagospodarowanego boiska sportowego,
- brak odpowiedniego wyposażenia dla działających organizacji.

Problem główny:	słaba jakość infrastruktury technicznej i drogowej
-----------------	--

Problemy cząstkowe, wynikające z problemu głównego:

- zły stan dróg transportu rolniczego,
- brak chodników na terenie miejscowości,
- słaby zasięg sieci Internetowej,
- problemy ze starorzeczem.

8. Ocena mocnych i słabych stron miejscowości

Analiza SWOT identyfikuje mocne strony (strengths), słabe strony (weaknesses), szanse (opportunities), zagrożenia (threats). W uproszczeniu pojęciowym SWOT można traktować jako identyfikację problemów i potencjałów rozwojowych sołectwa oraz wyodrębnienie spośród nich tych, które mają lub mogą mieć znaczenie zagrożeń (problemy) i szans (potencjały).

Tabela 6 Analiza SWOT

Mocne Strony	Słabe Strony
Warunki naturalne	Warunki naturalne
Stosunkowo żyzne gleby Czyste powietrze i atrakcyjne położenie geograficzne	Lokalizacja na terenie wysokiego zagrożenia powodziowego Starorzecze
Zasoby techniczne	Zasoby techniczne
Pełne zwodociągowanie Maśnika Ciśnieniowa oczyszczalnia ścieków Pełna kanalizacja miejscowości (do końca 2008r.) Dostęp do sieci telefonicznej Budynek remizy OSP	Zły stan dróg transportu rolniczego Brak chodników na terenie całej miejscowości Niedostateczne zagospodarowanie infrastruktury sportowej Słaba sieć połączeń komunikacyjnych umożliwiających kontakt z sołectwami oraz najbliższymi aglomeracjami miejskimi Słaby zasięg sieci internetowej Niedostateczny program użytkowy remizy OSP - potrzeba utworzenia świetlicy wiejskiej
Zasoby Ludzkie	Zasoby Ludzkie
Aktywnie działające organizacje np. Koło Gospodyń Wiejskich, drużyna OSP Potencjał ludzki, duża aktywność mieszkańców, Pozytywne nastawienie władz samorządowych Gminy, co do działań prorozwojowych podejmowanych przez mieszkańców Maśnika	Niedostateczna ilość imprez integracyjnych Brak wewnętrznego kapitału inwestycyjnego Słabo wyposażone organizacje Bezrobocie, zwłaszcza wśród kobiet
Szanse	Zagrożenia
Zasoby ludzkie	Zasoby ludzkie
Stosunkowo duża liczba osób w wieku produkcyjnym, aktywnych zawodowo Dużo osób młodych mieszkających na terenie Maśnika Dodatni przyrost demograficzny Możliwość realizacji projektów z wykorzystaniem środków z budżetu Unii Europejskiej.	Ubożenie części społeczeństwa Migracja zarobkowa młodych ludzi
Zasoby Gospodarcze	Zasoby Gospodarcze
Uproszczenie przepisów dotyczących zakładania własnej działalności gospodarczej Pozyskiwanie środków finansowych z funduszy UE Wyrównywanie szans rozwoju obszarów wiejskich	Marazm inwestycyjny Brak inwestorów zewnętrznych Brak bazy turystycznej
Zasoby techniczne	Zasoby techniczne
Rozbudowana sieć telefoniczna (komórkowa i przewodowa) Dobrze rozbudowana sieć wodociągowa i kanalizacyjna Wystarczająca elektryfikacja miejscowości	Zły stan nawierzchni dróg transportu rolniczego Brak chodników i progów zwalniających Brak placu zabaw dla najmłodszych Niewystarczające oświetlenie centrum miejscowości (remiza i boisko sportowe) Brak studni głębinowej

9. Miejscowość Maśnik w 2015 roku

Podczas debaty strategicznej oraz zebrania wiejskiego wypracowano wspólnie wizję rozwoju Miejscowości na najbliższe lata. Z wizji bezpośrednio wynikają obszary, które powinny być rozwijane. Obszary, cele i kierunki działania dla każdego z obszarów życia społeczno-gospodarczego (bezpieczeństwo, infrastruktura, społeczność) - wzajemnie się uzupełniają.

Trzy obszary rozwojowe:

Zagospodarowanie i modernizacja centrum miejscowości

Cel: Centrum Maśnika dzięki modernizacji uzyskuje nowy, estetyczny wygląd a zagospodarowanie tego miejsca nadaje mu dodatkowe znaczenie jako miejsca użyteczności publicznej.

Ożywienie życia kulturalno-społecznego

Cel: Mieszkańcy korzystają z nowych form spędzania wolnego czasu m.in. dzięki dobrze zagospodarowanej świetlicy wiejskiej oraz zmodernizowanemu boisku do piłki nożnej.

Rozwój i wsparcie organizacji działających na rzecz integracji społeczności lokalnej

Cel: Mieszkańcy Maśnika działają w stowarzyszeniach, które skutecznie pozyskują finansowanie zewnętrzne na realizację swoich pomysłów. Mieszkańcy zgodnie współpracują przy wdrażaniu swoich pomysłów.

Wizja Miejscowości Maśnik w 2015 roku

Maśnik to wieś gościnna i przyjazna środowisku, kultywująca tradycję i zwyczaje.
To miejsce, gdzie ludziom żyje się dostatnio i bezpiecznie.
Wieś z rozbudowaną bazą sportowo-rekreacyjną oraz zmodernizowanym centrum jest atrakcyjnym miejscem do mieszkania, a dla innych osiedlenia się i wypoczynku

10. Cele strategiczne do 2015 roku

Hierarchizacji celów dokonano w czterech obszarach rozwoju społeczno-gospodarczego.

Zagospodarowanie i modernizacja centrum miejscowości

Priorytetem w tym obszarze jest podjęcie działań w kierunku zagospodarowania centralnej części sołectwa - obok Remizy OSP.

Ożywienie życia kulturalno-społecznego

Priorytetem w tym obszarze jest uatrakcyjnienie i rozwój życia kulturalnego i społecznego poprzez powstanie świetlicy wiejskiej i zmodernizowanie płyty boiska sportowego.

Rozwój i wsparcie organizacji działających na rzecz integracji społeczności lokalnej

Priorytetowym celem w tym obszarze jest tworzenie warunków zmierzających do integrowania mieszkańców m.in. poprzez wsparcie istniejących organizacji, imprezy kulturalne, wyjazdy studyjne.

11. Opis planowanych zadań inwestycyjnych i przedsięwzięć aktywizujących społeczność lokalną

Poniższa tabela zawiera przedsięwzięcia inwestycyjne, które zostały uzgodnione przez mieszkańców miejscowości Maśnik jako propozycje do Planu Odnowy Miejscowości.

Umieszczone przedsięwzięcia zostały zaplanowane na lata 2008-2015. Zadania będą współfinansowane z „Programu Rozwoju Obszarów Wiejskich na lata 2007-2013” w ramach działania „Odnowa i rozwój wsi”, Regionalnego Programu Operacyjnego Województwa Świętokrzyskiego oraz Programu Operacyjnego Kapitał Ludzki.

11.1 Zadania inwestycyjne do realizacji w latach 2008-2015 wskazane przez mieszkańców miejscowości Maśnik

Tabela 7. Zadania inwestycyjne do realizacji w latach 2008-2015 wskazane przez mieszkańców miejscowości Maśnik

L.p.	Nazwa inwestycji	Harmonogram realizacji [w latach]	Kwota końcowa i wskazanie	Źródła jej pozyskania
Cel strategiczny 1 - Zagospodarowanie i modernizacja centrum miejscowości				
1.	Zagospodarowanie terenu wokół remizy OSP	2009-2010	170 000,00 zł	Np. PROW 2007-2013, działanie „Odnowa i rozwój wsi” środki własne, inne dotacje
2.	Wybudowanie chodnika prowadzącego od drogi głównej do boiska sportowego	2009-2010	30 000,00 zł	Np. PROW 2007-2013, działanie „Odnowa i rozwój wsi” środki własne, inne dotacje
Cel strategiczny 2 - Ożywienie życia kulturalno-społecznego				
3.	Zaadaptowanie części remizy OSP na świetlicę wiejską	2009-2010	107 000,00 zł	Np. PROW 2007-2013, działanie „Odnowa i rozwój wsi” środki własne, inne dotacje
4.	Modernizacja płyty boiska do piłki nożnej	2009-2010	50 000,00 zł	Np. PROW 2007-2013, działanie „Odnowa i rozwój wsi” środki własne, inne dotacje
Cel strategiczny 3 - Rozwój i wsparcie organizacji działających na rzecz integracji społeczności lokalnej				
5.	Wsparcie dla działających organizacji i zrzeszeń - wyposażenie	2009-2010	30 000,00	PO „Kapitał Ludzki”, małe granty dla stowarzyszeń
6.	Wyjazd studyjny dla najbardziej aktywnych mieszkańców	2009-2010	15 000,00	PO „Kapitał Ludzki”
7.	Zorganizowanie dnia Maśnika oraz innych imprez kulturalno-sportowych	2009-2010	15 000,00	PO „Kapitał Ludzki”

11.2 Zadania nie inwestycyjne

Zestawienie zadań „nie inwestycyjnych”, których realizacja powinna się odbywać na bieżąco.

Tabela 8 Zadania nie inwestycyjne

1.	Organizacja Dnia Sołectwa Maśnik oraz imprez kulturalno-sportowych mających na celu integrację mieszkańców.
2.	Wsparcie istniejącej drużyny OSP - doposażenie.
3.	Wsparcie drużyny piłkarskiej oraz inicjowanie aktywności w innych dyscyplinach niż piłka nożna.
4.	Wypracowanie i przygotowanie wniosków o dofinansowanie imprez kulturalno-sportowo-oświatowych oraz szkoleń, warsztatów i innych aktywności z programów UE, zwłaszcza z Programu Operacyjnego „Kapitał Ludzki”.
5.	Inicjowanie szkoleń i doradztwa w zakresie zakładania i prowadzenia własnych działalności gospodarczych.
6.	Inicjowanie, wspieranie i promowanie budowy atrakcji turystycznych, bazy noclegowej i gastronomicznej.
7.	Inicjowanie powstania gospodarstw agroturystycznych w Maśniku.
8.	Kultywowanie tradycji i zwyczajów poprzez działalność Koła Gospodyń Wiejskich.
9.	Pobudzanie i inicjowanie aktywności gospodarczej, wspieranie i promowanie aktywnych postaw.
10.	Prezentowanie dobrych przykładów oraz pomoc w ich wdrażaniu w Miejscowości.
11.	Promocja Miejscowości Maśnik jako atrakcyjnego miejsca do zamieszkania.
12.	Prowadzenie dla mieszkańców w systemie ciągłym szkoleń w zakresie obsługi komputera oraz Internetu.
13.	Wspieranie i promowanie przedsiębiorców tworzących nowe miejsca pracy.

12. Opis zadania realizowanego w ramach „PROW 2007-2013”, działanie „Odnowa i rozwój wsi”.

Uatrakcyjnienie miejscowości Maśnik
poprzez zagospodarowanie i modernizację centralnej części sołectwa,
utworzenie świetlicy wiejskiej oraz renowację płyty boiska sportowego

Zadaniem priorytetowym, przewidzianym do realizacji w ramach Programu Rozwoju Obszarów Wiejskich, działanie „Odnowa i rozwój wsi”, jest „Uatrakcyjnienie miejscowości Maśnik poprzez zagospodarowanie i modernizację centralnej części sołectwa, utworzenie świetlicy wiejskiej oraz renowację płyty boiska sportowego”.

Zadanie to składa się z kilku elementów składowych:

1. Wybudowanie zadaszenia oraz podestu w celu organizacji imprez w plenerze.
2. Budowa placu zabaw dla najmłodszych.
3. Zagospodarowanie centrum poprzez postawienie altany, grilla oraz ławek parkowych.
4. Utworzenie terenów zielonych wokół remizy.
5. Ogrodzenie terenu wokół kompleksu sportowego.
6. Odpowiednie oświetlenie.
7. Wybudowanie chodnika prowadzącego od drogi głównej do boiska sportowego.
8. Zaadaptowanie części remizy OSP na świetlicę wiejską (remont i wyposażenie).
9. Wybudowanie podjazdu dla niepełnosprawnych.
10. Modernizacja płyty boiska do piłki nożnej.

Zrealizowanie powyższych działań znacząco przyczyni się do urozmaicenia i uatrakcyjnienia życia mieszkańców Maśnika. Pojawią się nowe możliwości spędzania wolnego czasu - świetlica wiejska, plac do imprez w plenerze, zmodernizowane boisko do piłki nożnej, plac zabaw. Inwestycja zapewni podniesienie walorów estetycznych centrum miejscowości. Należy podkreślić, iż zgodnie z interpretacją Ministerstwa Rolnictwa i Rozwoju Wsi w ramach działania „Odnowa i rozwój wsi” możliwe są operacje związane z budową i wyposażeniem budynków pełniących funkcje rekreacyjne, sportowe i społeczno-kulturowe. Łącznie koszt zadania priorytetowego będzie wynosił około 357 000,00 zł Jego realizacja jest planowana na lata 2009-2010. Należy jednak zaznaczyć, że szczegółowe określenie kosztów będzie możliwe dopiero po opracowaniu kosztorysów inwestorskich dla przedmiotowych inwestycji.

12.1 Szacunkowe zestawienie kosztów zadania priorytetowego

1. Zagospodarowanie i modernizacja centrum miejscowości
 - 1.1 Wybudowanie zadaszenia oraz podestu w celu organizacji imprez w plenerze
35 000,00 zł
 - 1.2 Budowa placu zabaw dla najmłodszych
35 000,00 zł
 - 1.3 Zagospodarowanie centrum w małą infrastrukturę (altana, grill oraz ławki)
25 000,00 zł
 - 1.4 Utworzenie terenów zielonych wokół remizy
15 000,00 zł
 - 1.5 Ogrodzenie terenu wokół kompleksu sportowego
25 000,00 zł
 - 1.6 Odpowiednie oświetlenie
35 000,00 zł

- 1.7 Wybudowanie chodnika prowadzącego od drogi głównej do boiska sportowego
30 000,00 zł
Koszt: 200 000, 00 zł
2. Ożywienie życia kulturalno-społecznego
- 2.1 Zaadaptowanie części remizy OSP na świetlicę wiejską (remont i wyposażenie)
107 000,00 zł
- 2.2 Modernizacja płyty boiska do piłki nożnej
50 000,00 zł
Koszt: 157 000,00 zł
Łączne nakłady: 357 000,00 zł

12.2 Harmonogram rzeczowo-finansowy zadania priorytetowego

Tabela 9. Harmonogram rzeczowo-finansowy zadania priorytetowego

Lata Zakres rzeczowy	2008		2009				2010	
	III	IV	I	II	III	IV	I	II
Opracowanie Planu Odnowy Miejscowości								
Przygotowanie niezbędnej dokumentacji technicznej wraz z kosztorysem inwestorskim								
Złożenie wniosku o dofinansowanie w ramach działania „Odnowa i rozwój wsi”								
Uzyskanie zgody, pozwoleń, itp.								
Zagospodarowanie i modernizacja centrum miejscowości								
Zaadaptowanie części remizy OSP na świetlicę wiejską (remont i wyposażenie)								
Modernizacja płyty boiska do piłki nożnej								
Rozliczenie dotacji								

13. Realizacja Planu Odnowy Miejscowości Maśnik

Realizacja projektów zawartych w Planie Odnowy Miejscowości Maśnik będzie uzależniona bezpośrednio od możliwości finansowych Gminy oraz od wielkości dofinansowania ze źródeł zewnętrznych. Wdrożenie Planu będzie mieć bezpośredni pozytywny wpływ na sferę przedsiębiorczości i środowisko przyrodnicze, powstaną nowe miejsca pracy, zwiększą się dochody własne gminy, zmniejszy się negatywne oddziaływanie odpadów na środowisko przyrodnicze, poprawią się warunki komunikacji drogowej. Zostaną osiągnięte założone cele i wizja Miejscowości Maśnik.

Wskaźniki osiągnięcia POM Maśnik:

- a. wskaźnik produktu
 - drogi na terenie miejscowości posiadają chodniki,
 - wszystkie gospodarstwa domowe właściwie zagospodarowują odpady stałe,
- b. wskaźnik rezultatu
 - stworzenie warunków do rozwoju małej przedsiębiorczości,
 - zwiększenie atrakcyjności inwestycyjnej Miejscowości,
 - skrócenie czasu podróży i oszczędność w kosztach eksploatacji pojazdów,
 - zmniejszenie nakładów na bieżące remonty nawierzchni,
 - poprawa stanu środowiska poprzez ograniczenie emisji toksycznych składników spalin.
- c. wskaźnik oddziaływania
 - poprawa bezpieczeństwa ruchu drogowego,
 - poprawa stanu środowiska naturalnego,
 - poprawa zdrowotności mieszkańców,
 - liczba utworzonych lub utrzymanych miejsc pracy.

13.1 Wdrażanie

Poszczególne projekty będą wdrażane w oparciu o zasady wydatkowania środków wg źródeł ich pochodzenia. W niektórych sytuacjach może to oznaczać, że chcąc korzystać z różnych źródeł finansowania należy sprostać wielu wymaganiom formalnym. Dotyczy to w szczególności odmiennych zasad wykorzystywania środków pochodzących ze źródeł krajowych oraz środków pochodzących z UE.

Funkcję Instytucji Zarządzającej, Koordynującej i Wdrażającej realizację Planu Odnowy Miejscowości będzie pełnił Burmistrz Miasta i Gminy. Zakres zadań Instytucji Zarządzającej obejmuje między innymi:

- ustalenie szczegółowych zasad i kryteriów realizacji POM,
- zbieranie danych statystycznych i finansowych na temat postępów wdrażania oraz przebiegu realizacji projektów w ramach Planu,
- zapewnienie zgodności realizacji Planu z poszczególnymi dokumentami programowymi wyższego rzędu,
- zapewnienie przygotowania i wdrożenia planu w zakresie informacji i promocji Planu,
- dokładne oceny ex-post po zakończeniu realizacji Planu.

Dla właściwej oceny Instytucja Zarządzająca może tworzyć grupy robocze, korzystać z opinii niezależnych ekspertów lub usług innych instytucji.

Tabela 10 Harmonogram wdrażania Planu Odnowy Miejscowości Mańnik

Zadanie	Odpowiedzialni	Termin realizacji
1. Zainicjowanie tworzenia Planu Odnowy Miejscowości Mańnik	Burmistrz	Czerwiec 2008
2. Przygotowanie POM	Burmistrz Rada Sołecka /mieszkańcy/ zewnętrzni doradcy	Czerwiec-Lipiec 2008
3. Uchwalenie Planu Odnowy Miejscowości Mańnik przez Zebranie Wiejskie	Zebranie Wiejskie	31 lipca 2008
4. Zatwierdzenie Planu Odnowy Miejscowości Mańnik na Sesji Rady Miejskiej w Połańcu	Rada Miejska	Sierpień-/Wrzesień 2008
5. Opracowanie dokumentacji technicznych ze szczególnym uwzględnieniem projektów i zadań mogących uzyskać wsparcie z funduszy strukturalnych	Burmistrz /projektanci	Sierpień-Wrzesień 2008
6. Realizacja zadań określonych poszczególnymi projektami zgodnie z harmonogramem przyjętym w Planie Odnowy Miejscowości	Burmistrz, Sołtys, Rada Sołecka, Mieszkańcy	Do roku 2015

13.2 Finansowanie

Zadanie do realizacji zapisane w „Planie Odnowy Miejscowości Mańnik na lata 2008-2015” mogą być wsparte z następujących programów:

1. „Program Rozwoju Obszarów Wiejskich na lata 2007-2013”, działanie „Odnowa i rozwój wsi”.
2. „Regionalny Program Operacyjny Województwa Świętokrzyskiego”
3. „Program Operacyjny Kapitał Ludzki”

Program Rozwoju Obszarów Wiejskich na lata 2007-2013”, działanie „Odnowa i rozwój wsi”

Najważniejsze zadania realizowane w ramach tego działania związane są z tworzeniem dogodnych warunków dla rozwoju miejscowości, aktywizacją ludności wiejskiej, projektami związanymi z zagospodarowaniem przestrzeni publicznej, w tym z utrzymaniem, odbudową i poprawą stanu dziedzictwa kulturowego i przyrodniczego wsi oraz podniesieniem atrakcyjności turystycznej danej miejscowości.

Program Operacyjny „Kapitał Ludzki”

Celem głównym programu jest wzrost zatrudnienia i spójności społecznej. O dofinansowanie mogą ubiegać się podmioty posiadające osobowość prawną (stowarzyszenia, związki stowarzyszeń, fundacje, firmy, urzędy gmin, itp.). Dotacja może stanowić nawet 100 % wartości realizowanego projektu. Pieniądze mogą być przeznaczone na realizację zadań związanych z poprawą jakości kapitału ludzkiego poprzez organizację szkoleń, warsztatów, zajęć pozalekcyjnych, świetlic środowiskowych. W większości działań można także część dotacji przeznaczyć na zakup materiałów, urządzeń i sprzętu (od 10 do 15 proc. kwoty dotacji). Można realizować także projekty mające na celu tworzenie miejsc pracy poza rolnictwem, poprawę dostępu do zatrudnienia osób zagrożonych wykluczeniem społecznym oraz pobudzenia aktywności mieszkańców obszarów wiejskich na rzecz rozwoju edukacji i wykształcenia.

Tabela 11 - Możliwości finansowania zadań z Programu Operacyjnego „Kapitał Ludzki”				
Działanie	Nabór wniosków	Wartość projektu	Cel działania	Na co?
6.3 Inicjatywy lokalne na rzecz podnoszenia poziomu aktywności zawodowej na obszarach wiejskich	III kwartał 2008r./ I kwartał w kolejnych latach	do 50 tys. zł (ew. wkład własny zostanie określony w dokumentacji konkursowej - nie większy niż 15 proc.)	tworzenie miejsc pracy poza rolnictwem	- aktywizacja zawodowa mieszkańców wsi - wsparcie inicjatyw informacyjnych, szkoleniowych i doradczych - rozwój dialogu, partnerstwa publiczno-społecznego i współpracy na rzecz rozwoju zasobów ludzkich na poziomie lokalnym - zakup materiałów, urządzeń, sprzętu do 10 proc. dotacji (do 5 tys. zł)
7.2.1 Aktywizacja zawodowa i społeczna osób zagrożonych wykluczeniem społecznym	I kwartał 2008r./ I kwartał w kolejnych latach	minimum 50 tys. zł (ew. wkład własny zostanie określony w dokumentacji konkursowej - nie większy niż 15 proc.)	poprawa dostępu do zatrudnienia osób zagrożonych wykluczeniem społecznym	- wsparcia działania świetlic środowiskowych, - staże i zatrudnienie subsydiowane osób zagrożonych wykluczeniem społecznym w organizacjach pozarządowych, - rozwijanie umiejętności i kompetencji społecznych niezbędnych na rynku pracy, - kursy i szkolenia dla osób zagrożonych wykluczeniem społecznym, - zakup materiałów, urządzeń, sprzętu do 15 proc. dotacji (do 7,5 tys. zł)

7.3 Inicjatywy lokalne na rzecz aktywnej integracji	III kwartał 2008r./ I kwartał w kolejnych latach	do 50 tys. zł (ew. wkład własny zostanie określony w dokumentacji konkursowej - nie większy niż 15 proc.)	wsparcie dla rozwoju inicjatyw na rzecz aktywności i integracji społeczności lokalnych	- integracja społeczna mieszkańców wsi - inicjatywy lokalne o charakterze informacyjnym, szkoleniowym i promocyjnym mające na celu przeciwdziałanie wykluczeniu społecznemu mieszkańców obszarów wiejskich, rozwój dialogu, partnerstwa publiczno-społecznego i współpracy na rzecz rozwoju zasobów ludzkich na poziomie lokalnym - zakup materiałów, urządzeń, sprzętu do 15 proc. dotacji (do 7,5 tys. zł)
9.1.1 Zmniejszenie nierówności w stopniu upowszechnienia edukacji przedszkolnej	luty 2008r./ I kwartał w kolejnych latach	minimum 50 tys. zł (ew. wkład własny zostanie określony w dokumentacji konkursowej - nie większy niż 15 proc.)	wsparcie istniejących przedszkoli oraz powstania nowych	- tworzenie ośrodków wychowania przedszkolnego, wsparcie istniejących przedszkoli (w tym zatrudnienie personelu), - kampanie informacyjne skierowane do rodziców, zakup materiałów, urządzeń, sprzętu do 10 proc. dotacji
9.1.2 Wyrównywanie szans edukacyjnych uczniów z grup o utrudnionym dostępie do edukacji oraz zmniejszanie różnic w jakości usług edukacyjnych	luty 2008r./ I kwartał w kolejnych latach	minimum 50 tys. zł (ew. wkład własny zostanie określony w dokumentacji konkursowej - nie większy niż 15 proc.)	tworzenie warunków równych szans edukacyjnych poprzez udzielenie wsparcia na rzecz instytucji systemu oświaty	- dodatkowe zajęcia dydaktyczno-wyrównawcze, doradztwo i opieka dla uczniów wykazujących problemy w nauce, - wsparcie dla uczniów niepełnosprawnych, zajęcia pozalekcyjne, - poprawa zarządzania placówką oświatową, zakup materiałów, urządzeń, sprzętu do 10 proc. dotacji (do 5 tys. zł)
9.3 Upowszechnianie formalnego kształcenia ustawicznego	III kwartał 2008r./ I kwartał w kolejnych latach	minimum 50 tys. zł (ew. wkład własny zostanie określony w dokumentacji konkursowej - nie większy niż 15 proc.)	zwiększenie uczestnictwa osób dorosłych w kształceniu ustawicznym	- kampanie informacyjne w zakresie korzyści płynących z formalnego podwyższenia lub uzupełnienia posiadanych kwalifikacji oraz potrzeb regionalnego lub lokalnego rynku pracy, - programy kształcenia dla osób dorosłych, - wsparcie dla placówek kształcenia ustawicznego, zakup materiałów, urządzeń, sprzętu do 10 proc. dotacji (do 5 tys. zł)
9.5 Oddolne inicjatywy edukacyjne na obszarach wiejskich	nabór trwa od 29.11.2007r./ I kwartał w kolejnych latach	do 50 tys. zł (brak wkładu własnego)	pobudzenie aktywności mieszkańców obszarów wiejskich na rzecz rozwoju edukacji i wykształcenia	- pobudzenie inicjatyw na obszarach wiejskich, działania informacyjne, szkoleniowe, doradcze podnoszące świadomość mieszkańców obszarów wiejskich, zakup materiałów, urządzeń, sprzętu do 10 proc. dotacji (do 5 tys. zł)

13.3 Komunikacja społeczna i promocja

Informacja na temat Planu będzie przekazywana mieszkańcom w sposób ciągły poprzez:

- Zebrania Wiejskie,
- Posiedzenia Rady Miejskiej,
- Stronę internetową gminy www.polaniec.pl,
- Relacje w bezpłatnym miesięczniku,
- Tablice ogłoszeniowe.

Realizacja Planu musi opierać się na właściwym odbieraniu informacji zwrotnej, tak aby móc dobrane go modyfikować. Będzie kontynuowana współpraca z sektorem prywatnym i organizacjami pozarządowymi. Celem działań informacyjnych będzie:

- zapewnienie powszechnego dostępu do informacji o możliwościach uzyskania wsparcia w ramach funduszy strukturalnych dla wszystkich grup docelowych,
- zapewnienie bieżącego informowania o zakresie i wymiarze pomocy wspólnotowej dla poszczególnych projektów i rezultatach działań na poziomie Gminy,
- zapewnienie współpracy z instytucjami zaangażowanymi w monitorowanie i realizowanie Planu w zakresie działań informacyjnych i promocyjnych poprzez wymianę informacji i wspólne przedsięwzięcia,
- wykorzystanie nowoczesnych technologii, takich jak internet, poczta elektroniczna, elektroniczna archiwizacja dokumentów, w celu usprawnienia komunikacji pomiędzy podmiotami uczestniczącymi w realizacji Planu.

Wykorzystanie pomocy w ramach funduszy strukturalnych płynących z Unii Europejskiej uzależnione jest od poziomu świadomości w zakresie istnienia oraz możliwości pozyskania środków dla samorządów gminnych. W tym celu istnieje realna potrzeba konsekwentnego kształtowania pozytywnego wizerunku Planu Odnowy Miejscowości.

Realizacji polityki informacyjnej służyć mają następujące instrumenty:

- konferencje, seminaria, wykłady, warsztaty, prezentacje propagujące informacje o możliwościach wykorzystania środków unijnych,
- wizytacje projektów, ekspozycje projektów - mogą stanowić skuteczne metody prezentacji osiągnięć w zakresie realizacji inicjatyw z wykorzystaniem środków Unii Europejskiej, a także informacje o projektach oraz ich promocja przez beneficjentów,
- współpraca z mediami.

13.3 Monitoring

Kluczowe znaczenie w monitorowaniu i stymulowaniu realizacji Planu posiada Burmistrz Miasta i Gminy Połaniec. Jego główną rolą będzie monitorowanie przebiegu realizacji zadań zawartych w Planie oraz ewentualne interweniowanie w przypadku stwierdzenia opóźnień lub nieuzasadnionej rezygnacji z realizacji zadania. Monitoring na podstawie składanych informacji oraz efektów wdrażania będzie prowadziła Rada Miejska oraz poszczególne jej Komisje.

Tabela 12. Harmonogram monitorowania Planu Odnowy Miejscowości Maśnik

Zadanie	Odpowiedzialni	Termin realizacji
1. Przedkładanie raportów z przebiegu realizacji projektów i zadań zamieszczonych w Planie Odnowy Miejscowości.	Rada Sołecka	Raz do roku /w I kwartale/ na Zebraniu Wiejskim
2. Sprawozdanie z realizacji Planu Odnowy Miejscowości.	Burmistrz	Przed sesją absolutorijną każdego roku oraz przed przyjęciem budżetu na kolejny rok
3. Organizacja debat strategicznych dla oceny jego aktualności.	Rada Sołecka	Raz na dwa lata

13.4 Aktualizacja

Organem uprawnionym do aktualizacji Planu jest Zebranie Wiejskie. Aktualizacja Planu Odnowy Miejscowości musi być następnie zatwierdzona przez Radę Miejską. Aktualizacja będzie się odbywać, co najmniej 1 raz do roku 2015.

Bibliografia

- I. Podstawowe dokumenty.
 1. Plan Rozwoju Lokalnego Miasta i Gminy Połaniec na lata 2007-2013, z dnia 27 listopada 2007r.
 2. Program Odnowy Wsi dla Gminy Połaniec na lata 2007-2013 z dnia 27 listopada 2007r.
 3. Lokalny Program Rewitalizacji Miasta i Gminy Połaniec na lata 2007-2013 z dnia 27 listopada 2007r.
 4. Statut sołectwa Maśnik
- II. Dane statystyczne.
 1. Dane Urzędu Miasta i Gminy w Połańcu.
- III. Źródła internetowe.
 1. www.polaniec.pl
 2. www.mapa.szukacz.pl
 3. www.wikipedia.pl

Spis tabel

- Tabela 1. Komplementarność celu z innymi programami
Tabela 2. Powierzchnia oraz liczba mieszkańców poszczególnych sołectw w gminie Połaniec wg stanu na 31.12.2007r.
Tabela 3. Miejscowość Maśnik w statystyce stan na 31.12.2007r.
Tabela 4. Struktura ludności gminy Połaniec i miejscowości Maśnik wg wieku-stan na 31.12.2007r.
Tabela 5. Struktura działalności gospodarczych prowadzonych w miejscowości Maśnik
Tabela 6. Analiza SWOT
Tabela 7. Zadania inwestycyjne do realizacji w latach 2008-2015 wskazane przez mieszkańców miejscowości Maśnik
Tabela 8. Zadania nie inwestycyjne
Tabela 9. Harmonogram rzeczowo-finansowy zadania priorytetowego
Tabela 10. Harmonogram wdrażania Planu Odnowy Miejscowości Maśnik
Tabela 11. Możliwości finansowania zadań z Programu Operacyjnego „Kapitał Ludzki”
Tabela 12. Harmonogram monitorowania Planu Odnowy Miejscowości Maśnik

Spis fotografii

1. Spotkanie strategiczne 01.07.2008r. - praca w grupach, fot. Anna Kluz
2. Spotkanie strategiczne 01.07.2008r. - praca w grupach, fot. Anna Kluz
3. Debata strategiczna 01.07.2008r., fot. Anna Kluz
4. Wał przeciwpowodziowy, fot. Rafał Graczkowski
5. Remiza OSP Maśnik, fot. Rafał Graczkowski
6. Kompleks boisk sportowych, fot. Rafał Graczkowski
7. Remiza OSP, widok od strony boiska, fot. Rafał Graczkowski.

3043

UCHWAŁA Nr XXVI/145/08 RADY MIEJSKIEJ W POŁAŃCU

z dnia 28 sierpnia 2008r.

w sprawie zmian w budżecie Miasta i Gminy Połaniec na 2008 rok

Na podstawie art. 18 ust. 2 pkt. 4 ustawy z dnia 8 marca 1990r. o samorządzie gminnym (j.t. w Dz. U. z 2001r. Nr 142 poz. 1591, zmiany Dz. U. z 2002r. Nr 23 poz. 220, Nr 62 poz. 558, Nr 113 poz. 984, Nr 153 poz. 1271, Nr 214 poz. 1806, z 2003r. Nr 80 poz. 717, Nr 162 poz. 1568 z 2004r. Nr 102 poz. 1055, Nr 116 poz. 1203, Nr 167 poz. 1759, z 2005r. Nr 172, poz. 1441, Nr 175 poz. 1457, z 2006r. Nr 17 poz. 128, Nr 181 poz. 1337, z 2007r. Nr 48, poz. 327, Nr 138, poz. 974, Nr 173 poz. 1218) oraz art. 165 ust 1 i 184 ustawy z dnia 30 czerwca 2005 roku o finansach publicznych (Dz. U. Nr 249 poz. 2104 zmiany Dz. U. Nr 169 poz. 1420, z 2006r. 45 poz. 319, Nr 104 poz. 708, Nr 170 poz. 1217 i 1218, Nr 187 poz. 1381, Nr 249 poz. 1832, z 2007r., Nr 82 poz. 560, Nr 88 poz. 587, Nr 115, poz. 791, Nr 140, poz. 984) Rada Miejska w Połańcu uchwała co następuje:

§ 1. Dokonuje się zmian w planie dochodów budżetowych na 2008 rok zgodnie z załącznikiem Nr 1.

§ 2. Dokonuje się zmian w planie wydatków budżetowych na 2008 rok zgodnie z załącznikiem Nr 2.

§ 3. Zmienia się załącznik Nr 3 do uchwały Nr XVIII/95/08 Rady Miejskiej w Połańcu z dnia 24 stycznia 2008 roku w sprawie uchwalenia budżetu Miasta i Gminy na 2008 rok w brzmieniu jak w załączniku Nr 3 do niniejszej uchwały.

§ 4. Zmienia się załącznik Nr 3a do uchwały Nr XVIII/95/08 Rady Miejskiej w Połańcu z dnia 24 stycznia 2008 roku w sprawie uchwalenia budżetu Miasta i Gminy na 2008 rok w brzmieniu jak w załączniku Nr 4 do niniejszej uchwały.

§ 5. Zmienia się załącznik Nr 4 do uchwały Nr XVIII/95/08 Rady Miejskiej w Połańcu z dnia 24 stycznia 2008 roku w sprawie uchwalenia budżetu Miasta i Gminy na 2008 rok w brzmieniu jak w załączniku Nr 5 do niniejszej uchwały.

§ 6. Zmienia się załącznik Nr 4a do uchwały Nr XVIII/95/08 Rady Miejskiej w Połańcu z dnia 24 stycznia 2008 roku w sprawie uchwalenia budżetu Miasta i Gminy na 2008 rok w brzmieniu jak w załączniku Nr 6 do niniejszej uchwały.

§ 7. Zmienia się załącznik Nr 5 do uchwały Nr XVIII/95/08 Rady Miejskiej w Połańcu z dnia 24 stycznia 2008 roku w sprawie uchwalenia budżetu Miasta i Gminy na 2008 rok w brzmieniu jak w załączniku Nr 7 do niniejszej uchwały.

§ 8.1. Zwiększa się dochody i wydatki dochodów własnych w Zespole Ekonomiczno-Administracyjnym Oświaty i Wychowania, dział 801, rozdział 80114 o kwotę 1 700 zł, zmniejsza się dochody i wydatki dochodów własnych w Urzędzie Miasta i Gminy, dział 750, rozdział 75023 o kwotę 20 000 zł oraz zwiększa się dochody i wydatki dochodów własnych w Urzędzie Miasta i Gminy, dział 921, rozdział 92195 o kwotę 10 003 zł.

2. Zmienia się załącznik Nr 9 do uchwały Nr XVIII/95/08 Rady Miejskiej w Połańcu z dnia 24 stycznia 2008 roku w sprawie uchwalenia budżetu Miasta i Gminy na 2008 rok w brzmieniu jak w załączniku Nr 8 do niniejszej uchwały.

§ 9. Zmienia się załącznik Nr 11 do uchwały Nr XVIII/95/08 Rady Miejskiej w Połańcu z dnia 24 stycznia 2008 roku w sprawie uchwalenia budżetu Miasta i Gminy na 2008 rok w brzmieniu jak w załączniku Nr 9 do niniejszej uchwały.

§ 10. Zmienia się załącznik Nr 12 do uchwały Nr XVIII/95/08 Rady Miejskiej w Połańcu z dnia 24 stycznia 2008 roku w sprawie uchwalenia budżetu Miasta i Gminy na 2008 rok w brzmieniu jak w załączniku Nr 10 do niniejszej uchwały.

§ 11. Zmniejsza się limit zobowiązań z tytułu kredytów i pożyczek zaciąganych na sfinansowanie planowanego deficytu budżetowego do kwoty 818 233 zł (tj. o kwotę 1 703 913 zł).

§ 12. Wykonanie uchwały powierza się Burmistrzowi Miasta i Gminy Połaniec.

§ 13.1. Uchwała podlega ogłoszeniu w Dzienniku Urzędowym Świętokrzyskiego.

2. Uchwała wchodzi w życie z dniem podjęcia.

Przewodniczący Rady Miejskiej: S. Lolo

Załączniki do uchwały Nr XXVI/145/08
Rady Miejskiej w Potańcu
z dnia 28 sierpnia 2008r.

Załącznik Nr 1

Dochody:

w zł.

Lp.	Dział	Rozdz.	§	Nazwa	Zmniejszenia	Zwiększenia	Uwaga
1	2	3	4	5	6	7	8
1.	010	010095	0970 2710	Rolnictwo i łowiectwo Pozostała działalność Wpływy z różnych dochodów Wpływy z tytułu pomocy finansowej udzielanej między jst na dofinansowanie własnych zadań bieżących		24 990 24 990 4 998 19 992	
2.	600	60016	2440	Transport i łączność Drogi publiczne gminne Dotacja otrzymana z funduszy celowych na realizację zadań bieżących jednostek sektora finansów publicznych		25 000 25 000 25 000	Dotacja z FOGR
3.	750	75095	0970	Administracja publiczna Pozostała działalność Wpływy z różnych dochodów		25 000 25 000 25 000	Refundacja z PUP
4.	756	75621	0020	Dochody od osób prawnych, od osób fizycznych i od innych jednostek nieposiadających osobowości prawnej oraz wydatki związane z ich poborem Udziały gmin w podatkach stanowiących dochód budżetu państwa Podatek dochodowy od osób prawnych		253 622 253 622 253 622	
5.	758	75801	2920	Różne rozliczenia Część oświatowa subwencji ogólnej dla jednostek samorządu terytorialnego Subwencje ogólne z budżetu państwa		10 000 10 000 10 000	
6.	900	90020 90078	0400 6290	Gospodarka komunalna i ochrona środowiska Wpływy i wydatki związane z gromadzeniem środków z opłat produktowych Wpływy z opłaty produktowej Usuwanie skutków żywiołowych Środki na dofinansowanie własnych inwestycji gmin, powiatów, samorządów województw, pozyskane z innych źródeł		218 029 1 503 1 503 218 029 218 029	
				Razem dochody	218 029	340 115	
				Zwiększenia netto		122 086	

Załącznik Nr 2

Wydatki:

w zł.

Lp.	Dział	Rozdz.	§	Nazwa	Zmniejszenia	Zwiększenia	Uwaga
1	2	3	4	5	6	7	8
1.	010	01030 01095	2850 4210 4300 6059	Rolnictwo i łowiectwo Izby rolnicze Wpłaty gmin na rzecz izb rolniczych w wysokości 2 % uzyskanych wpływów z podatku Pozostała działalność Zakup materiałów i wyposażenia Zakup usług pozostałych Wydatki inwestycyjne jednostek budżetowych		71 190 500 500 70 690 24 990 5 700 40 000	Poprawa jakości życia na obszarach wiejskich poprzez zaspokojenie potrzeb społecznych i kulturalnych mieszkańców wsi Maśnik, Leg. Tursko Małe na terenie Gminy Polanica - Budowa infrastruktury społeczno-kulturalnej, rekreacyjnej i sportowej tj. boiska, placu zabaw, domu wiejski oraz małej infrastruktury turystycznej w szczególności miejsc wypoczynkowych i białkowych
2.	600	60016 60078	4270 4300 4270	Transport i łączność Drogi publiczne gminne Zakup usług remontowych Zakup usług pozostałych Usuwanie skutków klęsk żywiołowych Zakup usług remontowych		117 000 50 000 25 000 25 000 67 000 67 000	
3.	700	70005 70095	4300 4010 4110 4120	Gospodarka mieszkaniowa Gospodarka gruntami i nieruchomościami Zakup usług pozostałych Pozostała działalność Wynagrodzenia osobowe pracowników Składki na ubezpieczenia społeczne Składki na Fundusz Pracy	21 010 21 010 16 280 3 860 870	15 000 15 000 15 000	
4.	750	75095	4110 4210 4440	Administracja publiczna Pozostała działalność Składki na ubezpieczenia społeczne Zakup materiałów i wyposażenia Odpisy na zakładowy fundusz świadczeń socjalnych		25 000 25 000 6 000 10 000 9 000	Grupa interwencyjna
5.	751	75101	4110 4120 4170	Urzędy naczelnych organów władzy państwowej, kontroli i ochrony prawa oraz sądownictwa Urzędy naczelnych organów władzy państwowej, kontroli i ochrony prawa Składki na ubezpieczenia społeczne Składki na Fundusz Pracy Wynagrodzenia bezosobowe	26 26 26	27 27 2	
6.	754	75412 75414 75495	4010 4270 6050 6060 6050 4010 6050	Bezpieczeństwo publiczne i ochrona przeciwpożarowa Ochotnicze straż pożarne Wynagrodzenia osobowe pracowników Zakup usług remontowych Wydatki inwestycyjne jednostek budżetowych Wydatki na zakupy inwestycyjne jednostek budżetowych Obrona cywilna Wydatki inwestycyjne jednostek budżetowych Pozostała działalność Wynagrodzenia osobowe pracowników Wydatki inwestycyjne jednostek budżetowych	40 680 40 680 26 000 14 680	65 680 42 080 1 400 40 680 4 500 4 500 19 100 4 100 15 000	Zakup samochodu bojowego Zakup samochodu bojowego Montaż wielofunkcyjnej syreny cyfrowej Budowa monitoringu przy budynku socjalnym
7.	756	75647	4100	Dochody od osób prawnych, od osób fizycznych i od innych jednostek nie posiadających osobowości prawnej oraz wydatki związane z ich poborem Pobór podatków, opłat i niepodatkowych należności budżetowych Wynagrodzenia agencyjno-prowizyjne		1 000 1 000 1 000	
8.	801	80101	4110 4120 4170 4270	Oświata i wychowanie Szkoły podstawowe Składki na ubezpieczenia społeczne Składki na Fundusz Pracy Wynagrodzenia bezosobowe Zakup usług remontowych	3 029 000 3 029 000 1 610 280 8 110	3 068 334 3 042 534	Środki ZEAOiW

1	2	3	4	5	6	7	8
		80113	6050 Wydatki inwestycyjne jednostek budżetowych 6059 Wydatki inwestycyjne jednostek budżetowych 4110 Składki na ubezpieczenia społeczne 4120 Składki na Fundusz Pracy 4170 Wynagrodzenia bezosobowe 4210 Zakup materiałów i wyposażenia 4300 Zakup usług pozostałych		3 019 000	3 032 534 25 800 510 90 2 000 3 500 19 700	Budowa sali gimnastycznej przy Zespole Placówek Oświatowych w Ruszycy z kompleksem boisk sportowych wraz z infrastrukturą towarzyszącą
9.	853	85311	Pozostałe zadania w zakresie polityki społecznej Rehabilitacja zawodowa i społeczna osób niepełnosprawnych 2800 Dotacja celowa z budżetu dla pozostałych jednostek zaliczanych do sektora finansów publicznych 2820 Dotacja celowa z budżetu na finansowanie lub dofinansowanie zadań zleconych do realizacji stowarzyszeniom 2830 Dotacja celowa z budżetu na finansowanie lub dofinansowanie zadań zleconych do realizacji pozostałym jednostkom niezaliczanych do sektora finansów publicznych		25 000 25 000 15 000	25 000 25 000	10 000 Polskie Stowarzyszenie na Rzecz Osób z Upośledzeniem Umysłowym w Staszowie 15 000 Stowarzyszenie Przyjaciół Osób Niepełnosprawnych „Integracja” w Polańcu
10.	900	90015 4270 90078 6050 6050 90095 4300 6050 6059	Gospodarka komunalna i ochrona środowiska Oświetlenie ulic, placów i dróg Zakup usług remontowych Wydatki inwestycyjne jednostek budżetowych Usuwanie skutków klęsk żywiołowych Wydatki inwestycyjne jednostek budżetowych Pozostała działalność Zakup usług pozostałych Wydatki inwestycyjne jednostek budżetowych Wydatki inwestycyjne jednostek budżetowych		2 012 442 20 000 20 000 218 029 218 029 1 774 413 70 500 1 703 913	138 100 66 000 66 000 72 100 72 100	Dobudowa oświetlenia w Gminie Likwidacja osuwiska i zabezpieczenie skarp na długości 400 mb przy drodze powiatowej w Winnicy jako część zadania pn. Odbudowa fauny i flory rzeki Czarniej Staszowskiej ... 1 567 880 Budowa kanalizacji deszczowej, kanalizacji sanitarnej, sieci wodociągowej wraz z przepompownią ścieków i Oczyszczalnią Wód Deszczowych na Osiedlu Południe w Polańcu 138 063 Budowa kanalizacji sanitarnej, kanalizacji deszczowej, wodociągu na ul. Partyzantów w Polańcu 41 000 Rewitalizacja centralnych obszarów Miasta Polaniec: Przebudowa P. Uniwersytetu Polanieckiego, wymiana oświetlenia przy głównych ulicach miasta na lampy stylowe, budowa parków rekreacyjnych 31 100 Tworzenie kompleksowych terenów inwestycyjnych na terenie Gminy Polaniec przeznaczonych w planach zagospodarowania przestrzennego pod usługi publiczne, obiekty produkcyjne, składy i magazyny
11.	926	92605 2820 92695 6050 6059	Kultura fizyczna i sport Zadania w zakresie kultury fizycznej i sportu Dotacja celowa z budżetu na finansowanie lub dofinansowanie zadań zleconych do realizacji stowarzyszeniom Pozostała działalność Wydatki inwestycyjne jednostek budżetowych Wydatki inwestycyjne jednostek budżetowych		600 000 600 000 600 000	620 000 20 000 20 000 600 000 600 000	MKS „Czarni” Budowa infrastruktury służącej rozwojowi aktywnych form wypoczynku na terenie Miasta i Gminy Polaniec
			Razem		5 728 158	4 146 331	
			Zmniejszenia netto		1 581 827		

Załącznik Nr 3

Limity wydatków na wieloletnie programy inwestycyjne w latach 2008-2010

Lp.	Dział	Rozdz.	Nazwa zadania inwestycyjnego i okres realizacji (w latach)	Łączne nakłady finansowe	wydatki poniesione do 31.12.2007r.	Planowane wydatki					2009r.	2010r.	wydatki do poniesienia po 2010 roku	Jednostka org. realizująca zadanie lub koordynująca program
						rok budżetowy 2008 (8+9+10+11)	w tym źródła finansowania							
							dochody własne jst	kredyty i pożyczki	dotacje i środki pochodzące z innych źr.*	środki wymienione w art. 5 ust. 1 pkt 2 i 3 u.f.p.				
1	2	3	4	5	6	7	8	9	10	11	12	13	14	15
1.	010	01095	Poprawa jakości życia na obszarach wiejskich poprzez zaspokojenie potrzeb społecznych i kulturalnych mieszkańców wsi Maśnik, Łęg, Tursko Małe na terenie Gminy Polaniec - Budowa infrastruktury społeczno-kulturalnej, rekreacyjnej i sportowej tj. boiska, place zabaw, dom wiejski oraz małej infrastruktury turystycznej w szczególności miejsc wypoczynkowych i biwakowych (2008-2010)	1 000 000	0	40 000	40 000		A. B. C. D.		500 000	460 000		Urząd Miasta i Gminy Polaniec
2.	600	60016	Poprawa organizacji ruchu i bezpieczeństwa na terenie Gminy Polaniec - budowa gminnych ciągów drogowych oraz skrzyżowania o ruchu okrężnym przy Szkole Podstawowej w Polańcu (2008-2009)	6 985 508	39 589	2 500 830	2 500 830		A. B. C. D.		4 445 089			Urząd Miasta i Gminy Polaniec
3.	801	80101	Termomodernizacja budynku Szkoły Podstawowej w Polańcu (2007-2008)	53 680	16 104	37 576	37 576		A. B. C. D.		2 206 250			UMiG Polaniec
4.	801	80101	Budowa sali gimnastycznej przy Zespole Placówek Oświatowych w Ruszycy z kompleksem boisk sportowych wraz z infrastrukturą towarzyszącą (2008-2009)	5 265 784	27 000	3 032 534	3 032 534		A. B. C. D.					Urząd Miasta i Gminy Polaniec
5.	801	80104	Termomodernizacja budynku Przedszkola w Polańcu (2007-2008)	32 940	9 882	23 058	23 058		A. B. C.					Urząd Miasta i Gminy Polaniec
6.	801	80110	Termomodernizacja budynku Gimnazjum w Polańcu (2007-2008)	52 460	15 738	36 722	36 722		A. B. C.					Urząd Miasta i Gminy Polaniec

1	2	3	4	5	6	7	8	9	10	11	12	13	14	15
7.	900	90078	Likwidacja osuwiska i zabezpieczenie skarpy na długości 400 mb przy drodze powiatowej w Winnicy jako część zadania pn. Odbudowa fauny i flory rzeki Czarnej Staszowskiej oraz poprawa bezpieczeństwa przeciwpowodziowego poprzez budowę oraz odbudowę urządzeń wodnych z uwzględnieniem walorów turystyczno-przyrodniczych na odcinku od zapory „Chańcza” do ujścia rzeki Czarnej Staszowskiej do Wisły (2008-2010)	2 335 590	155 299	2 180 291			A. 1 744 232 B. 90 000 C. 346 059 D.					Urząd Miasta i Gminy Polaniec
8.	900	90095	Rewitalizacja centralnych obszarów Miasta Polaniec: Przebudowa P. Uniwersału Polanieckiego, wymiana oświetlenia przy głównych ulicach miasta na lampy stylowe, budowa parków rekreacyjnych (2008-2010)	10 041 000	0	41 000	41 000		A. B. C. D.		5 000 000	5 000 000		Urząd Miasta i Gminy Polaniec
9.	900	90095	Tworzenie kompleksowych terenów inwestycyjnych na terenie Gminy Polaniec przeznaczonych w planach zagospodarowania przestrzennego pod usługi publiczne, obiekty produkcyjne, składy i magazyny (2008-2010)	47 000 000		31 100	31 100		A. B. C. D.		11 968 900	12 000 000	23 000 000	Urząd Miasta i Gminy Polaniec
10.	921	92113	Termomodernizacja budynku CKiSz w Polańcu (2007-2008)	19 520	5 856	13 664	13 664		A. B. C. D.					Urząd Miasta i Gminy Polaniec
11.	921	92113	Przebudowa Kina „Pegaz” w Centrum Kultury i Sztuki w Polańcu wraz z zakupem niezbędnego wyposażenia (2008-2009)	4 400 000		900 000	495 000		A. B. C. D.	405 000	3 500 000			Urząd Miasta i Gminy Polaniec
12.	926	92695	Budowa infrastruktury służącej rozwojowi aktywnych form wypoczynku na terenie Miasta i Gminy Polaniec (2008-2010)	2 500 000	0	600 000	600 000		A. B. C. D.		1 900 000			Urząd Miasta i Gminy Polaniec
Ogółem				79 686 482	269 468	9 436 775	6 851 484	0	2 180 291	405 000	29 520 239	17 460 000	23 000 000	x

* Wybrać odpowiednie oznaczenie źródła finansowania:

- A. Dotacje i środki z budżetu państwa (MSWiA)
- B. Środki i dotacje otrzymane od innych jst oraz innych jednostek zaliczanych do sektora finansów publicznych) (PFOŚiGW)
- C. Inne źródła (GFOŚiGW)
- D. Inne źródła (RZGW Kraków)

Załącznik Nr 4

Zadania inwestycyjne roczne w 2008 roku

Lp.	Dział	Rozdział	Nazwa zadania inwestycyjnego	rok budżetowy 2008	Planowane wydatki				Jednostka org. Realizująca zadanie lub koordynująca program	
					w tym źródła finansowania					
					dochody własne	kredyty i pożyczki	dotacje i środki pochodzące z innych źródeł	środki wymien. w art. 5 ust. 1 pkt 2 i 3 u.f.p.		
1	2	3	4	5	6	7	8	9	10	
1.	600	60016	Budowa dróg i chodników na Osiedlu Południe	385 000	385 000		A. B. C.			Urząd Miasta i Gminy Polaniec
2.	600	60016	Budowa chodników na osiedlu Północ, ul. Jędrusiów	45 000	45 000		A. B. C.			Urząd Miasta i Gminy Polaniec
3.	600	60016	Budowa dróg gminnych w Ruszcy, ul. Cicha, Przemysłowa, 3 Maja, Wesola	300 000	300 000		A. B. C.			Urząd Miasta i Gminy Polaniec
4.	600	60016	Budowa drogi łączącej ul. Sportową z ul. Reymonta	180 000	180 000		A. B. C.			Urząd Miasta i Gminy Polaniec
5.	600	60016	Budowa przystanków na terenie Miasta i Gminy Polaniec	35 000	35 000		A. B. C.			Urząd Miasta i Gminy Polaniec
6.	700	70005	Zakup gruntów	600 000	600 000		A. B. C.			Urząd Miasta i Gminy Polaniec
7.	700	70095	Budowa domu wiejskiego	35 000	35 000		A. B. C.			Urząd Miasta i Gminy Polaniec
8.	750	75023	Program do elektronicznego obiegu dokumentów + Audyt + Elektroniczna skrzynka podawcza i inne	62 000	62 000		A. B. C.			Urząd Miasta i Gminy Polaniec
9.	750	75023	Zakup sprzętu komputerowego	34 000	34 000		A. B. C.			Urząd Miasta i Gminy Polaniec
10.	750	75023	Zakup samochodu	34 500	34 500		A. B. C.			Urząd Miasta i Gminy Polaniec
11.	750	75023	Zakup urządzeń kopiujących	15 000	15 000		A. B. C.			Urząd Miasta i Gminy Polaniec

1	2	3	4	5	6	7	8	9	10
12.	754	75412	Budowa Domu Strażaka w Rudnikach	372 000	372 000		A. B. C.		Urząd Miasta i Gminy Polaniec
13.	754	75412	Zakup samochodu bojowego dla Ochotniczej Straży Pożarnej	205 320	205 320		A. B. C.		Urząd Miasta i Gminy Polaniec
14.	754	75412	Zakup pomp PS - 50	8 200	8 200		A. B. C.		Urząd Miasta i Gminy Polaniec
15.	754	75412	Zakup silnika do łodzi	7 000	7 000		A. B. C.		Urząd Miasta i Gminy Polaniec
16.	754	75414	Montaż wielofunkcyjnej syreny cyfrowej systemu MDSA-21	4 500	4 500		A. B. C.		Urząd Miasta i Gminy Polaniec
17.	754	75495	Budowa monitoringu przy budynku socjalnym	15 000	15 000		A. B. C.		Urząd Miasta i Gminy Polaniec
18.	801	80104	Zakup zmywarki gastronomicznej wraz z elementami montażowymi dla Przedszkola Nr 1 w Polańcu	8 662	8 662		A. B. C.		Urząd Miasta i Gminy Polaniec
19.	851	85154	Zakup wielostanowiskowego przyrządu wioślarskiego	7 113	7 113		A. B. C.		Urząd Miasta i Gminy Polaniec
20.	900	90015	Dobudowa oświetlenia ulicznego w Gminie	106 000	106 000		A. B. C.		Urząd Miasta i Gminy Polaniec
21.	900	90017	Zwiększenie kapitału Przedsiębiorstwa Gospodarki Komunalnej Spółka z o.o. w Polańcu	1 750 000	1 750 000		A. B. C.		Urząd Miasta i Gminy Polaniec
22.	900	90095	Budowa kanalizacji sanitarnej, kanalizacji deszczowej i wodociągu na ul. Partyzantów w Polańcu	1 481 921		818 233	A. B. C.	663 688	Urząd Miasta i Gminy Polaniec
Razem wydatki inwestycyjne				5 691 216	4 209 295	818 233		663 688	0

* Wybrać odpowiednie oznaczenie źródła finansowania:

A. Dotacje i środki z budżetu państwa (MSWiA, MKiDN)

B. Środki i dotacje otrzymane od innych jst oraz innych jednostek zaliczanych do sektora finansów publicznych

C. Inne źródła (GFOŚiGW)

Załącznik Nr 5

Wydatki na programy i projekty realizowane ze środków pochodzących z budżetu Unii Europejskiej oraz innych źródeł zagranicznych, niepodlegających zwrotowi na 2008 rok

w zł.

L.p.	Źródła finansowania	Wydatki w roku budżetowym 2008	Planowane wydatki budżetowe na realizację zadań programu w latach 2009-2010		
			2009 rok	2010 rok	Razem 2009-2010
I	Ogółem wydatki majątkowe	7 145 464	29 480 239	17 500 000	46 980 239
	- środki z budżetu j.s.t.	6 740 464	9 543 934	7 050 000	16 593 934
	- środki z budżetu krajowego	0	0	0	0
	- środki z UE oraz innych źródeł zagranicznych	405 000	19 936 305	10 450 000	30 386 305
II	Ogółem wydatki	7 145 464	29 480 239	17 500 000	46 980 239
	- środki z budżetu j.s.t.	6 740 464	9 543 934	7 050 000	16 593 934
	- środki z budżetu krajowego	0	0	0	0
	- środki z UE oraz innych źródeł zagranicznych	405 000	19 936 305	10 450 000	30 386 305

Załącznik Nr 6

Wydatki majątkowe na programy i projekty realizowane ze środków pochodzących z budżetu Unii Europejskiej oraz innych źródeł zagranicznych, niepodlegających zwrotowi na 2008 rok

w zł.

Lp.	Projekt	Okres realizacji zadania	Jednostka org. realizująca zadanie lub koordynująca program	Dział	Rozdział	Przewidywane nakłady i źródła finansowania		Wydatki poniesione do 31.12.2007r.	Wydatki w roku budżetowym 2008	Planowane wydatki budżetowe na realizację zadań programu w latach 2009-2010		
						źródło	kwota			2009 rok	2010 rok	po 2010 roku
1.	Program: Program Rozwoju Obszarów Wiejskich na lata 2007-2013	2008-2010	UMiG Polaniec	010	01095	Wartość zadania:	1 000 000	40 000	460 000	500 000	0	
	Przytyt: Nr 3 Jakość życia na obszarach wiejskich i różnicowanie gospodarki wiejskiej					- środki z budżetu j.s.t.	500 000	40 000	210 000	250 000	0	
	Działanie: Nr 3.4. Odnowa i rozwój wsi					- środki z budżetu krajowego	0	0	0	0	0	
	Projekt: Poprawa jakości życia na obszarach wiejskich poprzez zaspokojenie potrzeb społecznych i kulturalnych mieszkańców wsi Maśnik, Łęg, Tursko Małe na terenie Gminy Polaniec - Budowa infrastruktury społeczno-kulturalnej, rekreacyjnej i sportowej tj. boiska, place zabaw, dom wiejski oraz małej infrastruktury turystycznej w szczególności miejsc wypoczynkowych i białokowych					- środki z UE oraz innych źródeł zagranicznych	500 000	0	250 000	250 000	0	

1	2	3	4	5	6	7	8	9	10	11	12	13
2.	Program: Regionalny Program Operacyjny Województwa Świętokrzyskiego na lata 2007-2013	2008-2009	UMiG Polaniec	600	60016	Wartość zadania:	6 985 508	39 589	2500 830	4 445 089	0	0
	Priorytet: Nr 3 Podniesienie jakości systemu komunikacyjnego regionu					- środki z budżetu j.s.t.	2 794 203	39 589	2500 830	253 784	0	0
	Działanie: Nr 3.2 Rozwój systemów lokalnej infrastruktury komunikacyjnej					- środki z budżetu krajowego	0		0	0	0	0
	Projekt: Poprawa organizacji ruchu i bezpieczeństwa na terenie Gminy Polaniec - budowa gminnych ciągów drogowych oraz skrzyżowania o ruchu okrężnym przy Szkole Podstawowej w Polańcu					- środki z UE oraz innych źródeł zagranicznych	4 191 305		0	4 191 305	0	0
3.	Program: Regionalny Program Operacyjny Województwa Świętokrzyskiego na lata 2007-2013	2007-2009	UMiG Polaniec	801	80101	Wartość zadania:	5 265 784	27 000	3 032 534	2 206 250	0	0
	Priorytet: Nr 5 Wzrost jakości infrastruktury społecznej oraz inwestycje w dziedzictwo kulturowe, turystykę i sport					- środki z budżetu j.s.t.	3 065 784	27 000	3 032 534	6 250	0	0
	Działanie: Nr 5.2. Podniesienie jakości usług publicznych poprzez wspieranie placówek edukacyjnych i kulturalnych					- środki z budżetu krajowego	0		0	0	0	0
	Projekt: Budowa sali gimnastycznej przy zespole Placówek Oświatowych w Ruszycy z kompleksem boisk sportowych wraz z infrastrukturą towarzyszącą					- środki z UE oraz innych źródeł zagranicznych	2 200 000		0	2 200 000	0	0
4.	Program: Regionalny Program Operacyjny Województwa Świętokrzyskiego na lata 2007-2013	2008-2010	UMiG Polaniec	900	90095	Wartość zadania:	10 041 000		41 000	5 000 000	5 000 000	0
	Priorytet: Nr 6 Wzmacnianie ośrodków miejskich i rewitalizacja małych miast					- środki z budżetu j.s.t.	4 041 000		41 000	2 000 000	2 000 000	0
	Działanie: Nr 6.2. Rewitalizacja małych miast					- środki z budżetu krajowego	0		0	0	0	0
	Projekt: Rewitalizacja centralnych obszarów Miasta Polaniec: Przebudowa Placu Uniwersalu Polanieckiego, wymiana oświetlenia przy głównych ulicach miasta na lampy stylowe, budowa parków rekreacyjnych					- środki z UE oraz innych źródeł zagranicznych	6 000 000		0	3 000 000	3 000 000	0
5.	Program: Regionalny Program Operacyjny Województwa Świętokrzyskiego na lata 2007-2013	2008-2010	UMiG Polaniec	900	90095	Wartość zadania:	47 000 000		31 100	11 968 900	12 000 000	23 000 000
	Priorytet: Nr 2 Wspieranie innowacyjności, budowa społeczeństwa informacyjnego oraz wzrost potencjału inwestycyjnego regionu					- środki z budżetu j.s.t.	18 800 000		31 100	4 768 900	4 800 000	9 200 000
	Działanie: Nr 2.4. Tworzenie kompleksowych terenów inwestycyjnych					- środki z budżetu krajowego	0		0	0	0	0
	Projekt: Tworzenie kompleksowych terenów inwestycyjnych na terenie Gminy Polaniec przeznaczonych w planach zagospodarowania przestrzennego pod usługi publiczne, obiekty produkcyjne, składy i magazyny					- środki z UE oraz innych źródeł zagranicznych	28 200 000		0	7 200 000	7 200 000	13 800 000
6.	Program: Regionalny Program Operacyjny Województwa Świętokrzyskiego na lata 2007-2013	2008-2009	UMiG Polaniec	921	92113	Wartość zadania:	4 400 000		900 000	3 500 000	0	0
	Priorytet: Nr 5 Wzrost jakości infrastruktury społecznej, oraz inwestycje w dziedzictwo kulturowe, turystykę i sport					- środki z budżetu j.s.t.	2 400 000		495 000	1 905 000	0	0
	Działanie: Nr 5.2 Podniesienie jakości usług publicznych poprzez wspieranie placówek edukacyjnych i kulturalnych					- środki z budżetu krajowego	0		0	0	0	0
	Projekt: Przebudowa Kina „Pegaz” w Centrum Kultury i Sztuki w Polańcu wraz z zakupem niezbędnego wyposażenia					- środki z UE oraz innych źródeł zagranicznych	2 000 000		405 000	1 595 000	0	0
7.	Program: Regionalny Program Operacyjny Województwa Świętokrzyskiego na lata 2007-2013	2008-2010	UMiG Polaniec	926	92695	Wartość zadania:	2 500 000		600 000	1 900 000	0	0
	Priorytet: Nr 5 Wzrost jakości infrastruktury społecznej, oraz inwestycje w dziedzictwo kulturowe, turystykę i sport					- środki z budżetu j.s.t.	1 000 000		600 000	400 000	0	0
	Działanie: Nr 5.3. Inwestycje w sferę dziedzictwa kulturowego, turystyki i sportu					- środki z budżetu krajowego	0		0	0	0	0
	Projekt: Budowa infrastruktury służącej rozwojowi aktywnych form wypoczynku na terenie Miasta i Gminy Polaniec					- środki z UE oraz innych źródeł zagranicznych	1 500 000		0	1 500 000	0	0
	Ogółem wydatki majątkowe						77 192 292	66 589	7 145 464	29 480 239	17 500 000	23 000 000
	- środki z budżetu j.s.t.						32 600 987	66 589	6 740 464	9 543 934	7 050 000	9 200 000
	- środki z budżetu krajowego										0	0
	- środki z UE oraz innych źródeł zagranicznych						44 591 305		405 000	19 936 305	10 450 000	13 800 000

Załącznik Nr 7

Przychody i rozchody budżetu w 2008r.

w złotych

Lp.	Treść	Klasyfikacja §	Zmiany		Stan po zmianach
			zmniejszenia	zwiększenia	
1	2	3			
	Przychody ogółem:		1 703 913		21 800 707
1.	Kredyty	§ 952			
2.	Pożyczki	§ 952	1 703 913		818 233
3.	Pożyczki na finansowanie zadań realizowanych z udziałem środków pochodzących z budżetu UE	§ 903			
4.	Splaty pożyczek udzielonych	§ 951			5 000
5.	Prywatyzacja majątku jst	§ 941 do 944 ¹⁾			
5a.	Prywatyzacja pośrednia	§ 941			
5b.	Prywatyzacja bezpośrednia	§ 942			
5c.	Prywatyzacja majątku pozostałego po likwidacji państwowych jednostek organizacyjnych oraz spółek z udziałem Skarbu Państwa	§ 943			
5d.	Pozostałe przychody z prywatyzacji	§ 944			
6.	Nadwyżka budżetu z lat ubiegłych	§ 957			9 554 161
7.	Obligacje	§ 911			
8.	Inne papiery wartościowe	§ 931			
9.	Inne źródła (wolne środki)	§ 955			1 423 313
10.	Przelewy z rachunku lokat	§ 994			10 000 000
	Rozchody ogółem:				10 479 928
1.	Splaty kredytów	§ 992			15 520
2.	Splaty pożyczek	§ 992			459 408
3.	Splaty pożyczek otrzymanych na finansowanie zadań realizowanych z udziałem środków pochodzących z budżetu UE	§ 963			
4.	Udzielone pożyczki	§ 991			5 000
5.	Przelewy na rachunki lokat	§ 994			10 000 000
6.	Wykup papierów wartościowych	§ 982			
7.	Wykup obligacji	§ 971			
8.	Rozchody z tytułu innych rozliczeń	§ 995			

Załącznik Nr 8

Plan dochodów i wydatków dochodów własnych na 2008r.

w złotych

Lp.	Wyszczególnienie	Dział	Stan środków obrotowych na początek roku	Przychody*		Wydatki		Stan środków obrotowych na koniec roku
				ogółem	w tym: dotacja z budżetu	ogółem	w tym: wpłata do budżetu	
								9
								0
1.	Urząd Miasta i Gminy	750	0	30 000	x	30 000		0
2.	Szkoła Podstawowa	801	0	10 000	x	10 000		0
3.	Przedszkola	801	0	2 000	x	2 000		0
4.	Gimnazja	801	0	8 000	x	8 000		0
5.	Zespół Ekonomiczno-Administracyjny Oświaty i Wychowania	801	0	2 500	x	2 500		0
6.	Urząd Miasta i Gminy	921	0	21 353	x	21 353		0
	Ogółem		0	73 853	0	73 853	0	0

* w rachunku dochodów własnych - Dochody

Załącznik Nr 9

Zmiany w planie udzielonych dotacji celowych na rok 2008

w złotych

Lp.	Dział	Rozdz.	Nazwa zadania	Jednostka otrzymująca dotację	Zmiany		Stan po zmianach
					Zmn.	Zw.	
1	2	3	4	5	6	7	8
1.	600	60014	Remont dróg powiatowych na obszarze Gminy	Starostwo Powiatowe w Staszowie			300 000
2.	754	75414	Wdrożenie Lokalnego Systemu Ostrzeżeń Powodziowych	Starostwo Powiatowe w Staszowie			1 250
3.	801	80130	Remont i bieżące utrzymanie budynków oświatowych	Starostwo Powiatowe w Staszowie			22 000
4.	801	80130	Budowa zespołu boisk i urządzeń lekkoatletycznych przy Zespole Szkół w Połańcu (§ 6300)	Starostwo Powiatowe w Staszowie			400 000
5.	851	85121	Realizacja programu w zakresie zapobiegania chorobom i urazom lub innych programów zdrowotnych oraz promocji zdrowia w 2008 roku	Samodzielny Publiczny ZOZ Przychodnia Zdrowia w Połańcu			113 500
6.	851	85121	Zakup ultrasonografu (§ 6220)	Samodzielny Publiczny ZOZ Przychodnia Zdrowia w Połańcu			49 500
7.	851	85195	Zakup sprzętu i modernizacja budynku szpitala w Staszowie (§ 6300)	Starostwo Powiatowe w Staszowie			36 000
8.	853	85311	Organizowanie dowozu dzieci i młodzieży z upośledzeniem umysłowym z terenu gminy Połaniec do Ośrodka Stowarzyszenia na Rzecz Osób z Upośledzeniem Umysłowym w Staszowie	Polskie Stowarzyszenie na Rzecz Osób z Upośledzeniem Umysłowym w Staszowie			10 000
9.	853	85311	Prowadzenie placówki Warsztaty Terapii Zajęciowej w formie usług rehabilitacyjno-sportowych, edukacyjnych, działalności rehabilitacyjno-sportowej i turystycznej, organizowanie dowozu, poradnictwa i doradztwa dla osób niepełnosprawnych z terenu gminy Połaniec	Stowarzyszenie Przyjaciół Osób Niepełnosprawnych „Integracja” w Połańcu			15 000
10.	921	92195	Działalność wydawnicza o tematyce kościuszkowskiej, regionalnej i połanieckiej	Towarzystwo Kościuszkowskie w Połańcu			14 000
11.	926	92605	Popularyzacja i organizowanie lekkiej atletyki, sportów pływackich, gry w warcaby wśród młodzieży oraz udział w mistrzostwach na szczeblu lokalnym i regionalnym, wojewódzkim i ogólnopolskim	LKS „Delfin” w Połańcu			70 000
12.	926	92605	Upowszechnianie sportów pływackich wśród dzieci i młodzieży z miasta i gminy Połaniec na zajęciach wychowania fizycznego oraz organizowanie zajęć pozalekcyjnych w ramach prowadzenia podstawowej nauki pływania i korekty wad postawy	Fundacja Wspomagania Oświaty w Połańcu			200 000
13.	926	92605	Organizacja i prowadzenie zajęć w ramach sekcji piłki nożnej, koszykówki, siatkówki, bilardu, gimnastyki artystycznej i lekkoatletyki, w tym udział w zawodach organizowanych przez związki zawodowe	UKS „Olimpek” w Połańcu			5 000
14.	926	92605	Organizacja i prowadzenie zajęć w ramach sekcji piłki nożnej, koszykówki, siatkówki, bilardu, gimnastyki artystycznej i lekkoatletyki, w tym udział w zawodach organizowanych przez związki zawodowe	UKS „Żaczek” w Połańcu			5 000
15.	926	92605	Organizacja imprez sportowych w gminie - imprezy masowe, rozgrywki sportowe, popularyzacja piłki nożnej i siatkowej, zapasów, tenisa stołowego wśród dzieci i młodzieży, współzawodnictwo - udział na szczeblu lokalnym i regionalnym, ze szczególnym uwzględnieniem drużyn młodzieżowych, w tym utrzymanie stadionu i innych obiektów komunalnych	MKS „Czarni” w Połańcu		20 000	235 000
			Ogółem			20 000	1 476 250

Załącznik Nr 10

Plan przychodów i wydatków Gminnego Funduszu Ochrony Środowiska i Gospodarki Wodnej na 2008 rok

w zł.

Lp.	Wyszczególnienie	§	Zmniejszenia	Zwiększenia	Plan po zmianach
I.	Stan środków na początek roku				2 805 123
II.	Przychody				2 601 000
1.	Wpływy z tytułu opłat i kar przekazywanych z Urzędu Wojewódzkiego	0690			2 600 000
2.	Wpływy z opłat i kar przekazywane z Wojewódzkiego Inspektoratu Ochrony Środowiska	0690			1 000

III.	Razem przychody (I+II)				5 406 123
IV.	Wydatki		1 015 739	772 389	4 048 151
1.	Wydatki bieżące		250 996	301 000	2 797 404
1.	Wpłaty do Wojewódzkiego Funduszu Ochrony Środowiska i Gospodarki Wodnej z tytułu nadwyżki dochodów	2960	228 996		921 004
2.	Nadzory budowlane	4170			16 400
3.	Korekta dokumentacji technicznej zbiornika retencyjnego na Osiedlu Północ	4170			8 800
4.	Gospodarka odpadami - zakup koszy i kontenerów oraz worków do segregacji śmieci i innych	4210	21 000		79 000
5.	Edukacja ekologiczna	4210	1 000		3 000
6.	Konserwacja i remont sieci kanalizacji deszczowej	4270		100 000	250 000
7.	Ochrona przed powodzią - regulacja stosunków wodnych	4270			481 000
8.	Gospodarka odpadami - remont koszy	4270			50 000
9.	Projekt Budowlany - Sanitacja rzeki Czarnej Staszowskiej - wykonanie kanalizacji sanitarnej dla gminy Połaniec	4300			200 000
10.	Nadzór autorski nad realizacją zadania „Sanitacja rzeki Czarnej Staszowskiej - wykonanie kanalizacji sanitarnej dla gminy Połaniec”	4300			20 000
11.	Koszty przygotowania zadań	4300			91 200
12.	Obsługa jazu na rzece Wschodniej	4300			18 000
13.	Obsługa zbiornika na osiedlu Północ	4300			30 000
14.	Nasadzanie i utrzymanie zieleni w mieście i gminie	4300		100 000	300 000
15.	Likwidacja dzikich wysypisk śmieci	4300		100 000	200 000
16.	Usuwanie wyrobów zawierających azbest	4300			50 000
17.	Sporządzenie projektu budowlanego „Budowa przepompowni wód deszczowych w miejscowościach Łęg i Rybitwy, gmina Połaniec”	4300			40 000
18.	Koszty opracowania gminnych programów z zakresu gospodarki odpadami	4300			35 000
19.	Wykonanie badań z zakresu ochrony środowiska rolniczego służące monitoringowi stanu degradacji rolniczej przestrzeni produkcyjnej i wpływu na jakość uzyskiwanych plodów rolnych oraz do wykorzystania w programach rolnośrodowiskowych	4300			3 000
20.	Edukacja ekologiczna	4700		1 000	1 000
2.	Wydatki majątkowe		764 743	471 389	1 250 747
1.	Likwidacja osuwiska i zabezpieczenie skarpy na długości 400 mb przy drodze powiatowej w Winnicy jako część zadania pn Odbudowa fauny i flory rzeki Czarnej Staszowskiej oraz poprawa bezpieczeństwa przeciwpowodziowego poprzez budowę oraz odbudowę urządzeń wodnych z uwzględnieniem walorów turystyczno-przyrodniczych na odcinku od zapory „Chańcza” do ujścia rzeki Czarnej Staszowskiej do Wisły	6110		218 029	346 059
2.	Budowa kanalizacji deszczowej, kanalizacji sanitarnej, sieci wodociągowej na ul. Partyzantów w Połańcu	6110		162 360	663 688
3.	Budowa kanalizacji deszczowej, kanalizacji sanitarnej, sieci wodociągowej wraz z przepompownią ścieków i Oczyszczalnią Wód Deszczowych na Osiedlu Południe w Połańcu	6110	764 743		0
4.	Budowa kanalizacji deszczowej, kanalizacji sanitarnej, sieci wodociągowej - łącznik ul. Sportowej z ul. Reymonta w Połańcu	6110		70 000	220 000
5.	Zakup kontenerów do selektywnej zbiórki śmieci	6110		21 000	21 000
V.	Stan środków obrotowych na koniec roku			243 350	1 357 972
VI.	Razem wydatki (IV+V)		1 015 739	1 015 739	5 406 123

3044

UCHWAŁA Nr XXVI/148/08 RADY MIEJSKIEJ W POŁAŃCU

z dnia 28 sierpnia 2008r.

w sprawie udzielenia bonifikaty od ceny sprzedaży lokali mieszkalnych położonych w Połańcu przy ulicy Mieleckiej, zbywanych na rzecz ich najemców

Na podstawie art. 18 ust. 2 pkt. 9 lit. a ustawy z dnia 8 marca 1990 roku o samorządzie gminnym (j.t. Dz. U. z 2001r. Nr 142, poz. 1591, zm. w 2002r. Nr 23, poz. 220 i Nr 62, poz. 558, Nr 113, poz. 984, Nr 214, poz. 1806, z 2003r. Nr 80, poz. 717, Nr 162, poz. 1568, z 2004r. Nr 102, poz. 1055, Nr 116, poz. 1203, Nr 167, poz. 1759, z 2005r. Nr 172, poz. 1441, Nr 175, Nr 1457, z 2006r. Nr 17, poz. 128,, poz. 128, Nr 181 poz. 1337 i z 2007r. Nr 48 poz. 327, Nr 138, poz. 974 i 173 poz. 1218), art. art. 67 ust. 1a i 3, 68 ust. 1 pkt 7 ustawy z dnia 21 sierpnia 1997 roku o gospodarce nieruchomościami (j.t. Dz. U. 2004r. Nr 261, poz. 2603, zm. Nr 281, poz. 2782, z 2005r. Nr 130, poz. 1087, Nr 169, poz. 1420, Nr 175, poz. 1459, z 2006r. Nr 64, poz. 456, Nr 104, poz. 708, Nr 220 poz. 1600 i 1601, z 2007r. Nr 69 poz. 468, Nr 173, poz. 1218 i z 2008r. Nr 59, poz. 369) oraz § 4 uchwały Nr XXIV/172/04 Rady Miejskiej w Połańcu z dnia 29 listopada 2004r. w sprawie zasad zbywania lokali mieszkalnych stanowią-

cych własność Gminy Połaniec oraz w stosunku do których Gmina Połaniec posiada spółdzielcze własnościowe prawo do lokalu mieszkalnego, Rada Miejska w Połańcu postanawia

§ 1. wyrazić zgodę na udzielenie bonifikaty od ceny sprzedaży lokali mieszkalnych położonych w Połańcu przy ulicy Mieleckiej 9/1 i 9/2 w wysokości 70 %, zbywanych na rzecz ich najemców, jeżeli zapłata następuje jednorazowo za gotówkę.

§ 2. Wykonanie niniejszej uchwały powierza się Burmistrzowi Miasta i Gminy Połaniec.

§ 3. Uchwała podlega ogłoszeniu w Dzienniku Urzędowym Województwa Świętokrzyskiego i wchodzi w życie po upływie 14 dni od dnia ogłoszenia.

Przewodniczący Rady Miejskiej: **S. Lolo**

3045

UCHWAŁA Nr XXVI/151/08 RADY MIEJSKIEJ W POŁAŃCU

z dnia 28 sierpnia 2008r.

w sprawie zaliczenia do kategorii dróg gminnych drogi Połaniec-Kraśnik-Zdzieci Stare położonej w obrębie Połaniec i w obrębie Kraśnik

Na podstawie art. 7 ust. 2 ustawy z dnia 21 marca 1985r. o drogach publicznych (tekst jednolity: Dz. U. 2007r. Nr 19 poz. 115, zmiany: Dz. U. Nr 23 poz. 136, Nr 192 poz. 1381, z 2008r. Nr 54 poz. 326), po zasięgnięciu opinii Zarządu Powiatu w Staszowie, Rada Miejska w Połancu uchwała co następuje:

§ 1. Zalicza się do kategorii dróg gminnych drogę Połaniec-Kraśnik-Zdzieci Stare położoną:

- 1) w obrębie Połaniec - działki: nr 2374, 2402, 2330 i 5819/2,
- 2) w obrębie Kraśnik - działka nr 231 i nr 236.

§ 2. Wykonanie uchwały powierza się Burmistrzowi Miasta i Gminy Połaniec.

§ 3. Uchwała wchodzi w życie po upływie 14 dni od dnia ogłoszenia w Dzienniku Urzędowym Województwa Świętokrzyskiego z mocą obowiązującą od dnia 1 stycznia 2009r.

Przewodniczący Rady Miejskiej: S. Lolo

Prenumerata roczna Dziennika Urzędowego Województwa Świętokrzyskiego wynosi 2.900,00 zł.
Nr konta Bank Pekao S.A. O/Kielce, Nr 47124044161111000049541542
Dziennik w Internecie - <http://www.kielce.uw.gov.pl/dziennik.htm>

Zbiory Dzienników Urzędowych wraz ze skorowidzami wyłożone są do powszechnego wglądu w siedzibie Świętokrzyskiego Urzędu Wojewódzkiego w Kielcach, Al. IX Wieków Kielc 3, pok. 426 w godzinach pracy Urzędu

Wydawca: Wojewoda Świętokrzyski

Redakcja: Zakład Obsługi
Świętokrzyskiego Urzędu Wojewódzkiego w Kielcach
Al. IX Wieków Kielc 3, 25-516 Kielce
tel. 0 (prefix) 41 3421673, e-mail: org07@kielce.uw.gov.pl

Skład, druk i rozpowszechnianie: Zakład Obsługi
Świętokrzyskiego Urzędu Wojewódzkiego w Kielcach,
25-516 Kielce, Al. IX Wieków Kielc 3
tel. 0 (prefix) 41 3421807, 3421249

Tłoczono z polecenia Wojewody Świętokrzyskiego z dnia 4 listopada 2008r.
